

CÁCERES (DNPVN)				
(66070004) RIO PARAGUAI				
Data	Nível (cm)	Referência	Limite (cm)	Diferença (cm)
12/01/2025	317	Atenção	429	-112
13/01/2025	322	Atenção	429	-107
14/01/2025	328	Atenção	429	-101
15/01/2025	333	Atenção	429	-96
16/01/2025	336	Atenção	429	-93

PORTO CONCEIÇÃO				
(66120000) RIO PARAGUAI				
Data	Nível (cm)	Referência	Limite (cm)	Diferença (cm)
12/01/2025	363	Estiagem	293	70
13/01/2025	364	Estiagem	293	71
14/01/2025	365	Estiagem	293	72
15/01/2025	366	Estiagem	293	73
16/01/2025	367	Estiagem	293	74

LADÁRIO (BASE NAVAL)				
(66825000) RIO PARAGUAI				
Data	Nível (cm)	Referência	Limite (cm)	Diferença (cm)
12/01/2025	139	Estiagem	-32	171
13/01/2025	141	Estiagem	-32	173
14/01/2025	152	Estiagem	-32	184
15/01/2025	132	Estiagem	-32	164
16/01/2025	127	Estiagem	-32	159

PORTO ESPERANÇA				
(66960008) RIO PARAGUAI				
Data	Nível (cm)	Referência	Limite (cm)	Diferença (cm)
12/01/2025	57	Estiagem	-34	91
13/01/2025	59	Estiagem	-34	93
14/01/2025	60	Estiagem	-34	94
15/01/2025	60	Estiagem	-34	94
16/01/2025	61	Estiagem	-34	95

BARRA DO BUGRES				
(66010000) RIO PARAGUAI				
Data	Nível (cm)	Referência	Limite (cm)	Diferença (cm)
12/01/2025	213	Estiagem	50	163
13/01/2025	242	Atenção	382	-140
14/01/2025	259	Atenção	382	-123
15/01/2025	277	Atenção	382	-105
16/01/2025	298	Atenção	382	-84

UHE Manso			
RIO MANSO			
Data	Afluência (m³/s)	Defluência (m³/s)	Volume Útil (%)
11/01/2025	357,75	81,00	57,49
12/01/2025	397,32	81,00	58,42
13/01/2025	555,42	81,00	59,81
14/01/2025	1.743,27	81,00	64,67
15/01/2025	1.856,00	81,00	69,87

BARÃO DE MELGAÇO				
(66280000) RIO CUIABÁ				
Data	Nível (cm)	Referência	Limite (cm)	Diferença (cm)
12/01/2025	363	Estiagem	140	223
13/01/2025	395	Atenção	597	-203
14/01/2025	437	Atenção	597	-160
15/01/2025	452	Atenção	597	-145
16/01/2025	461	Atenção	597	-136

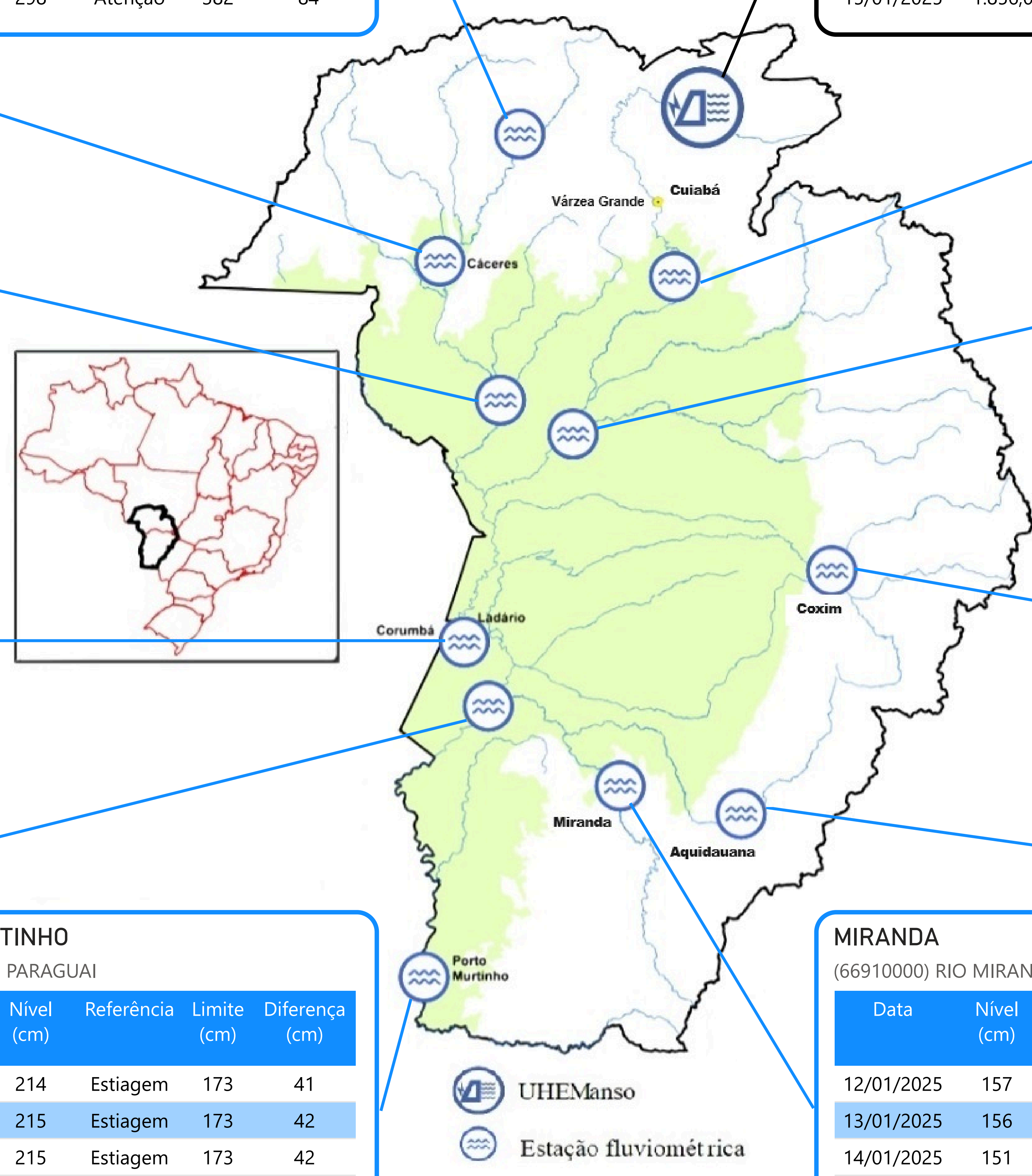
POUSADA TAIAMÃ (Ex-Porto Jofre)				
(66710000) RIO CUIABÁ				
Data	Nível (cm)	Referência	Limite (cm)	Diferença (cm)
12/01/2025	415	Atenção	547	-132
13/01/2025	419	Atenção	547	-128
14/01/2025	421	Atenção	547	-126
15/01/2025	423	Atenção	547	-124
16/01/2025	424	Atenção	547	-123

COXIM				
(66870000) RIO TAQUARI				
Data	Nível (cm)	Referência	Limite (cm)	Diferença (cm)
12/01/2025	416	Atenção	465	-49
13/01/2025	414	Atenção	465	-51
14/01/2025	429	Atenção	465	-36
15/01/2025	433	Atenção	465	-32
16/01/2025	430	Atenção	465	-35

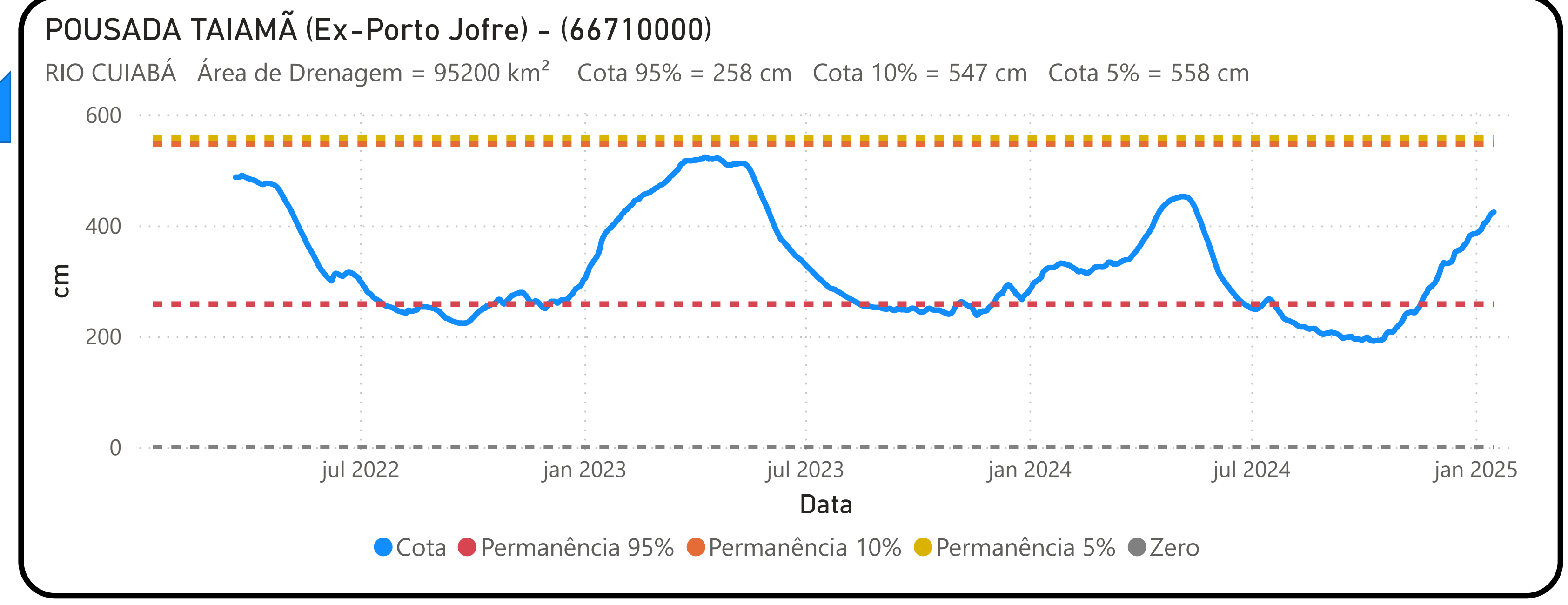
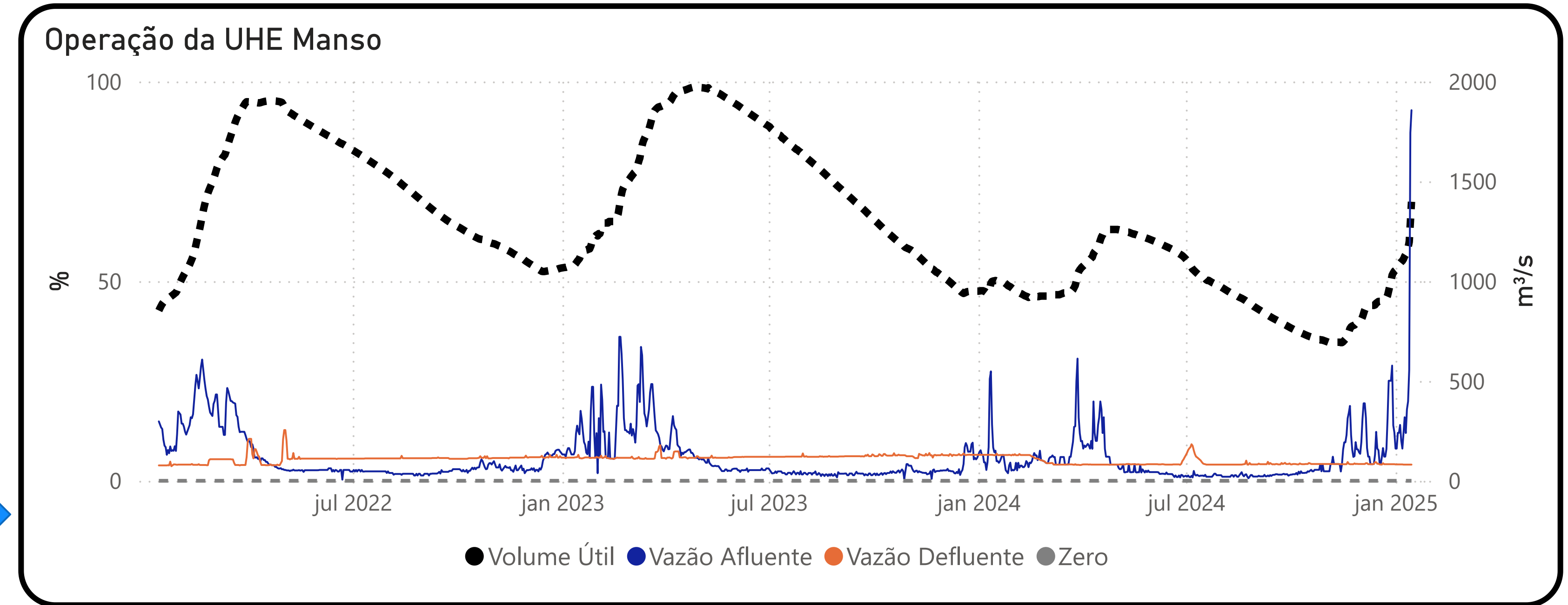
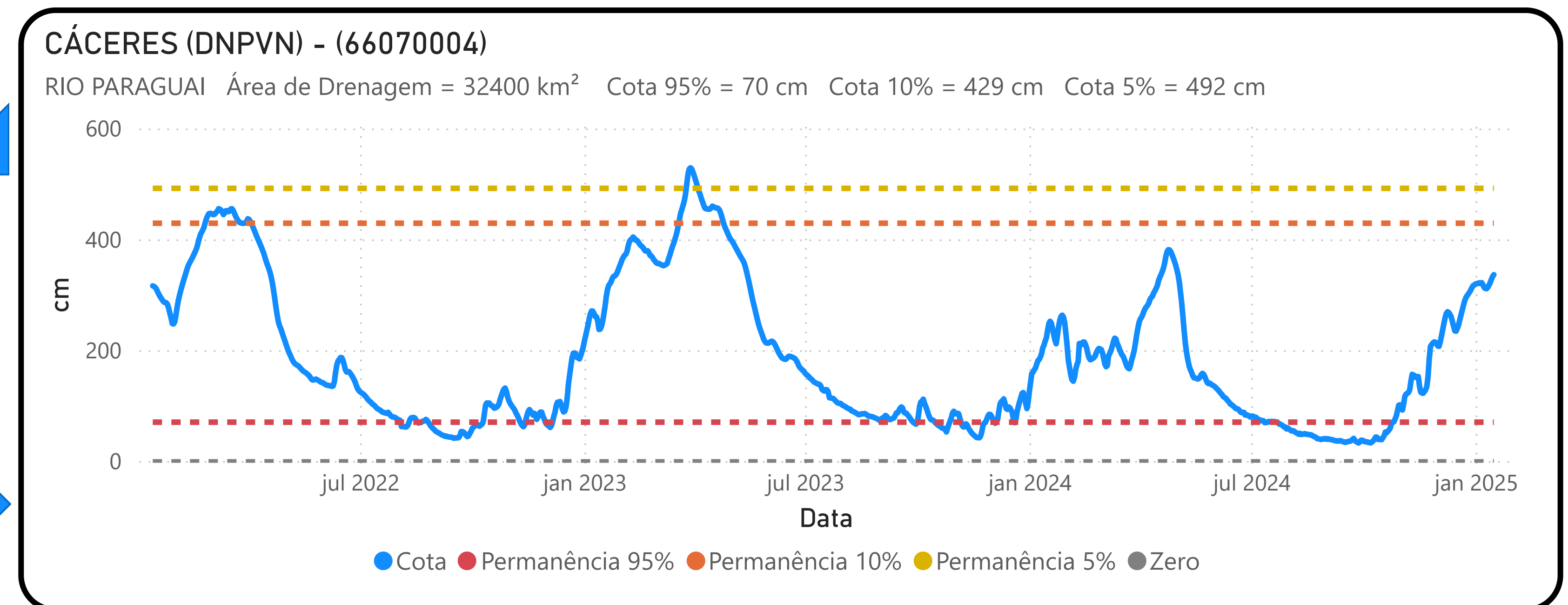
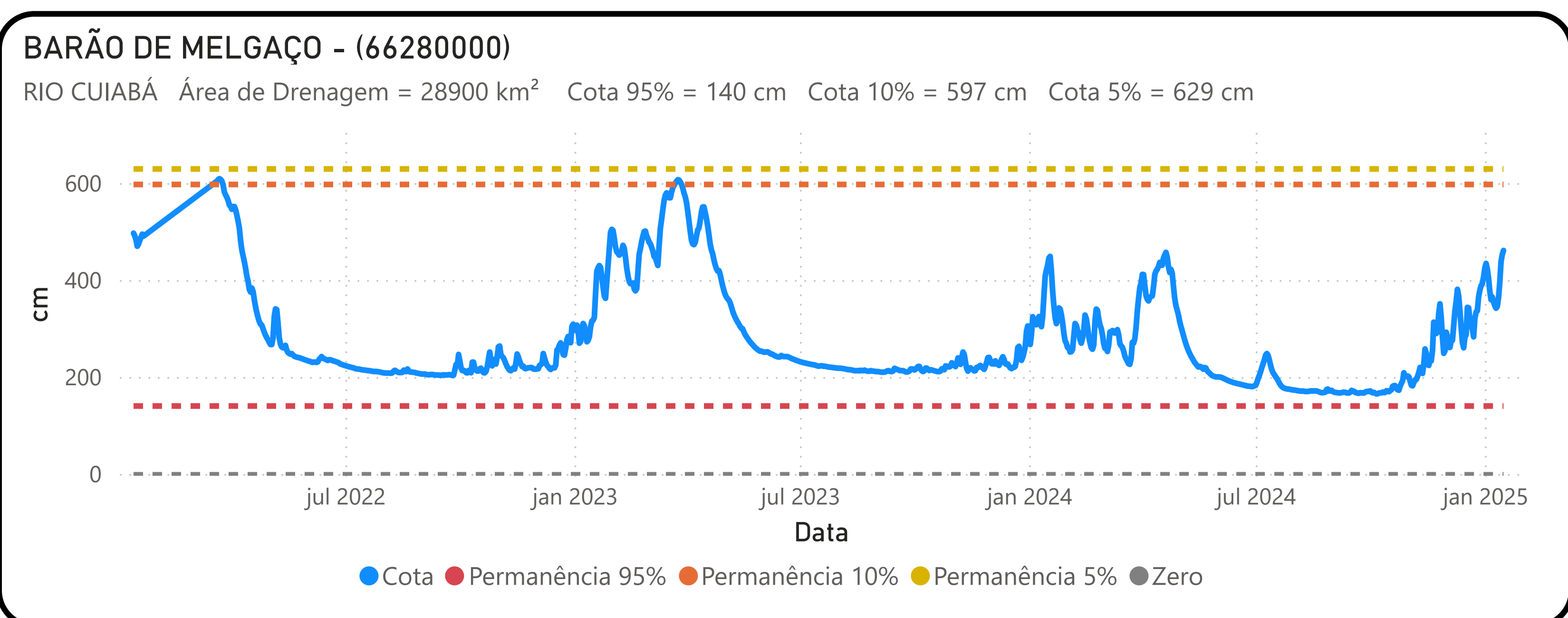
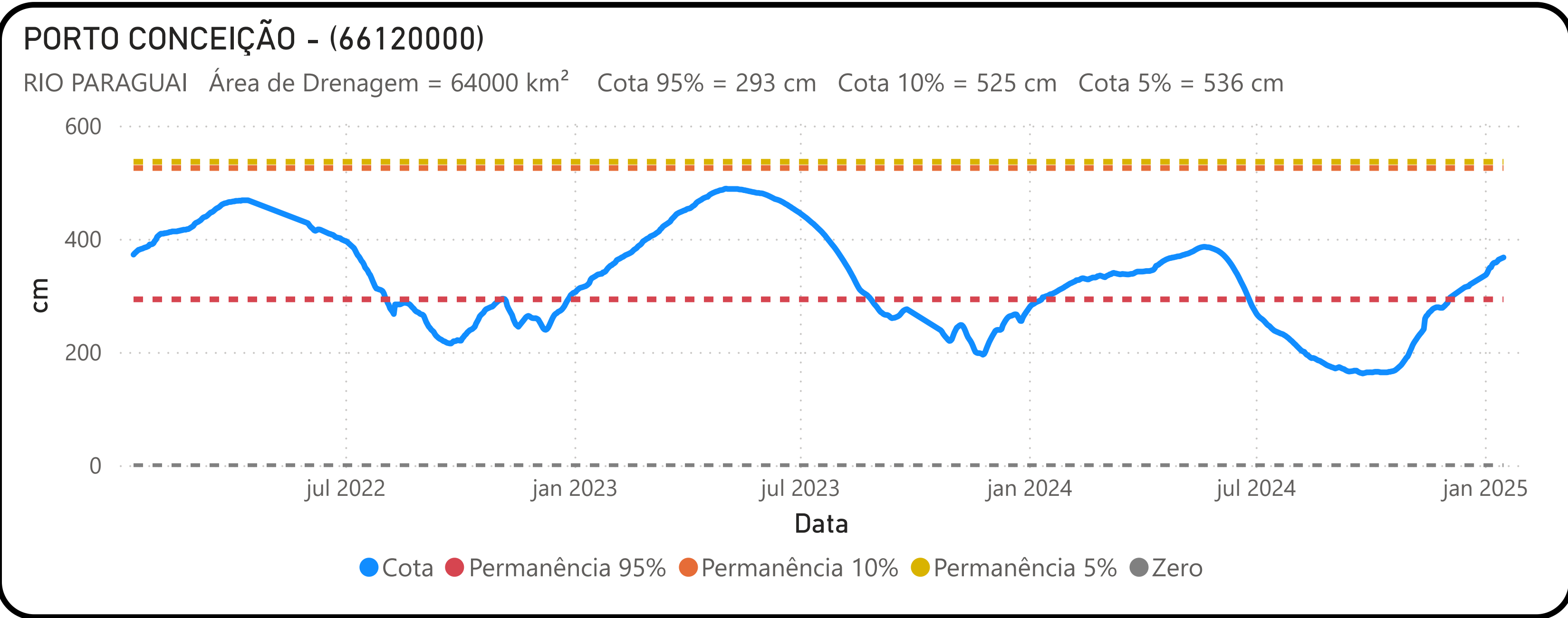
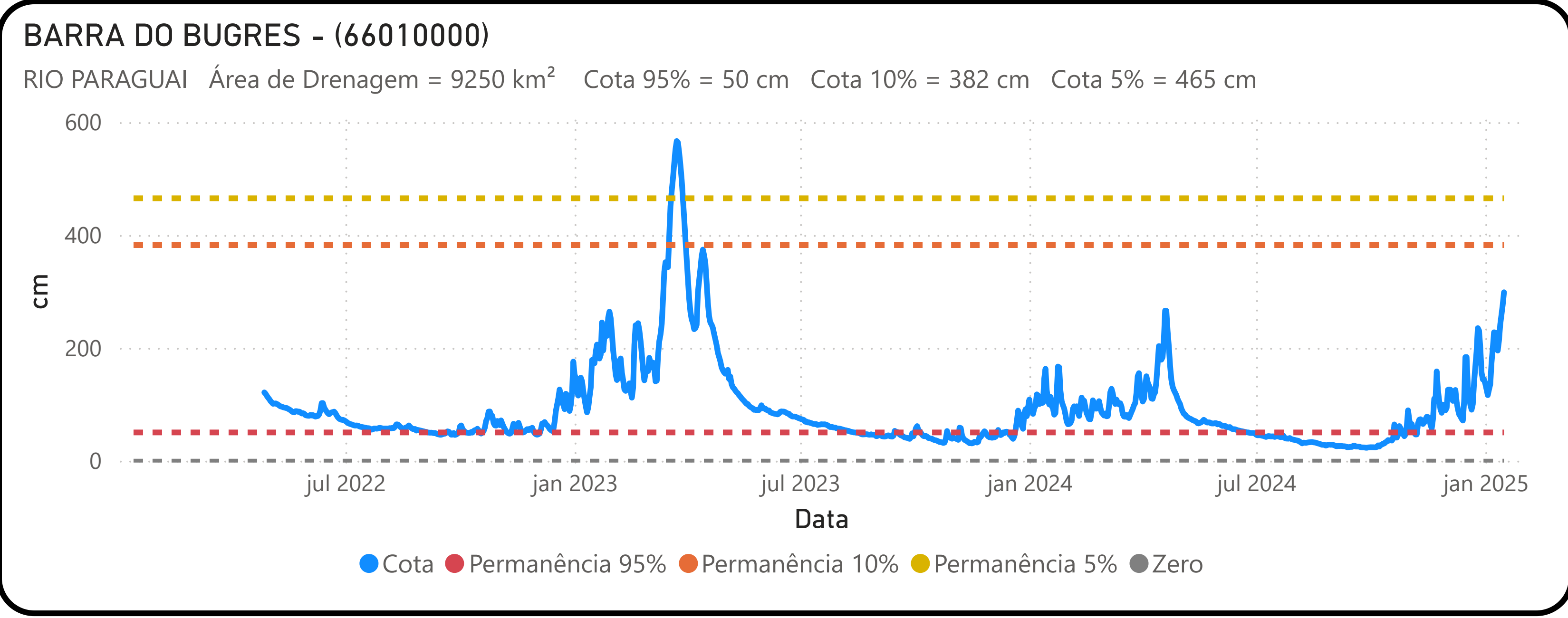
PALMEIRAS				
(66941000) RIO AQUIDAUANA				
Data	Nível (cm)	Referência	Limite (cm)	Diferença (cm)
12/01/2025	155	Estiagem	141	14
13/01/2025	193	Estiagem	141	52
14/01/2025	172	Estiagem	141	31
15/01/2025	188	Estiagem	141	47
16/01/2025	178	Estiagem	141	37

PORTO MURTINHO				
(67100000) RIO PARAGUAI				
Data	Nível (cm)	Referência	Limite (cm)	Diferença (cm)
12/01/2025	214	Estiagem	173	41
13/01/2025	215	Estiagem	173	42
14/01/2025	215	Estiagem	173	42
15/01/2025	215	Estiagem	173	42
16/01/2025	216	Estiagem	173	43

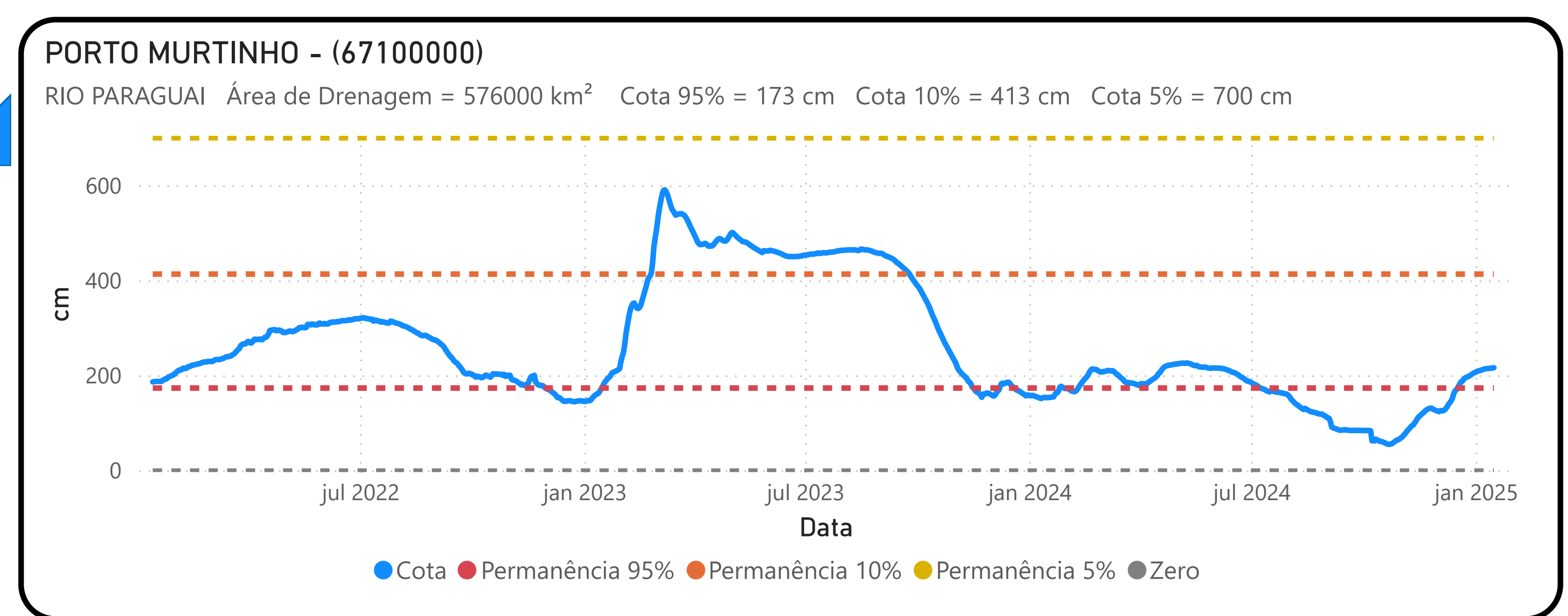
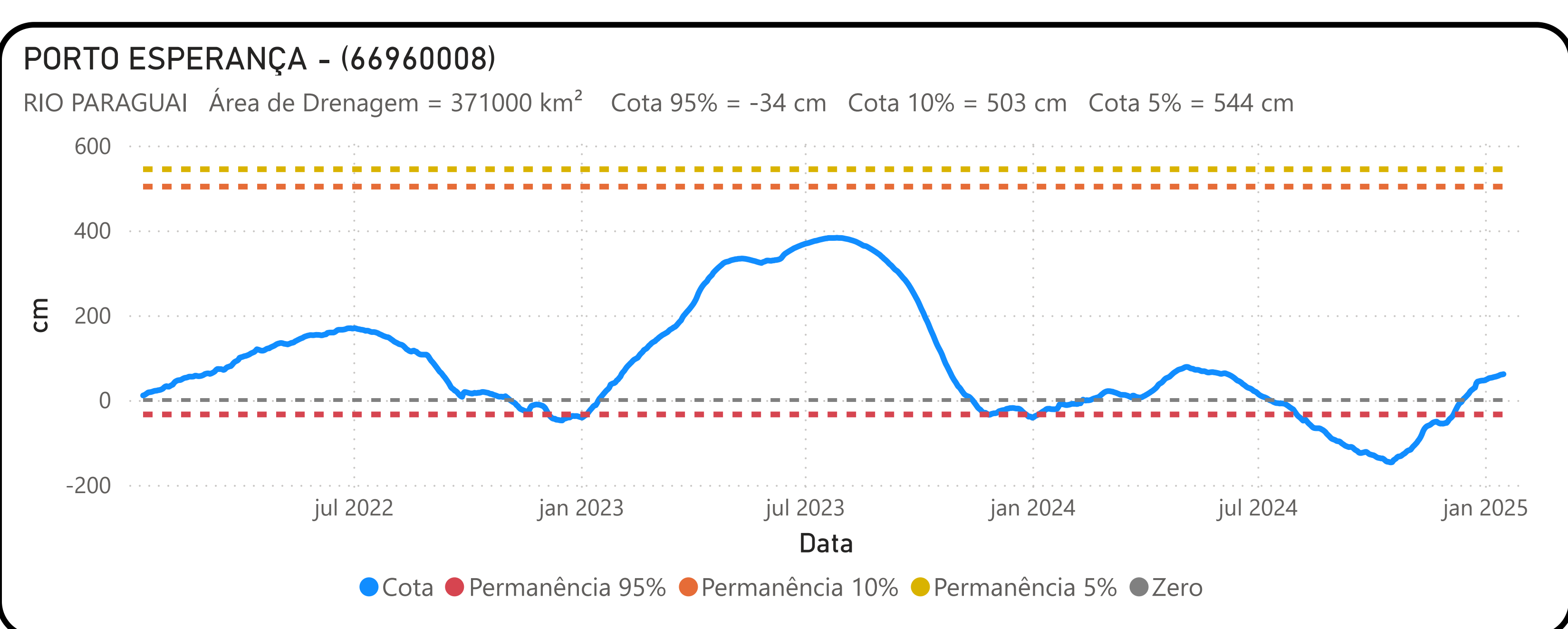
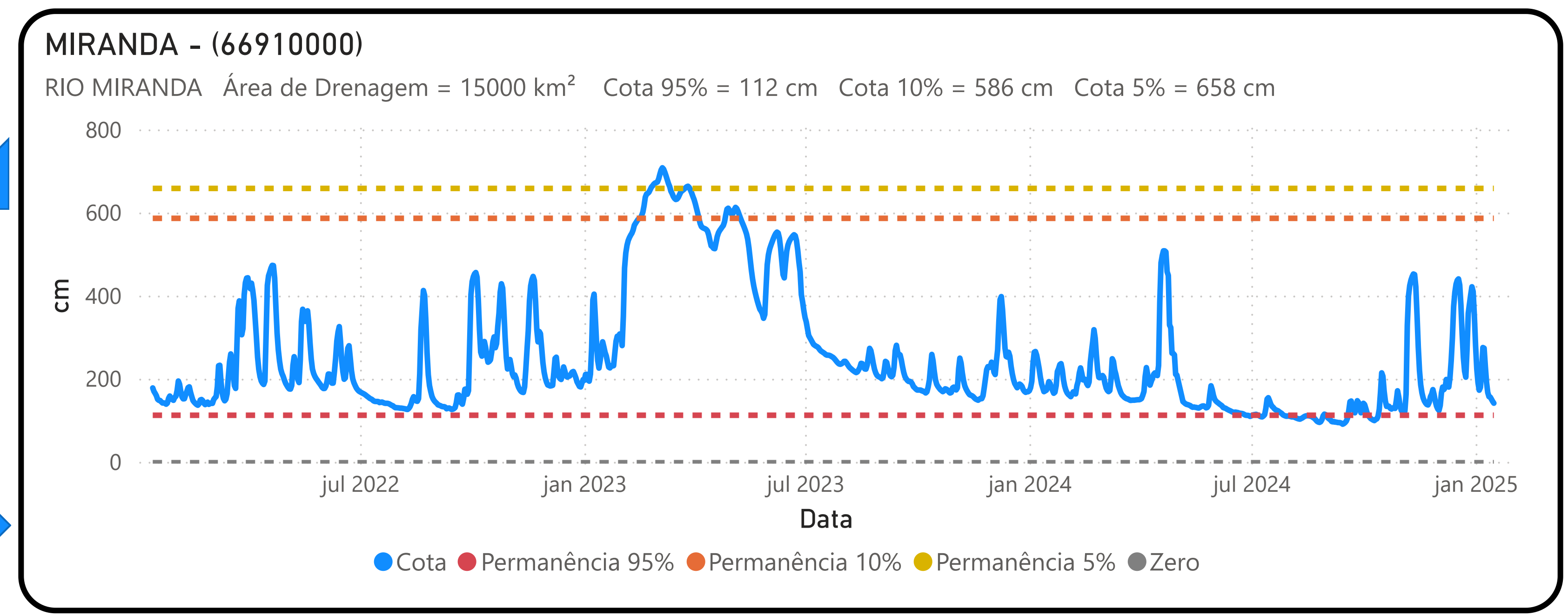
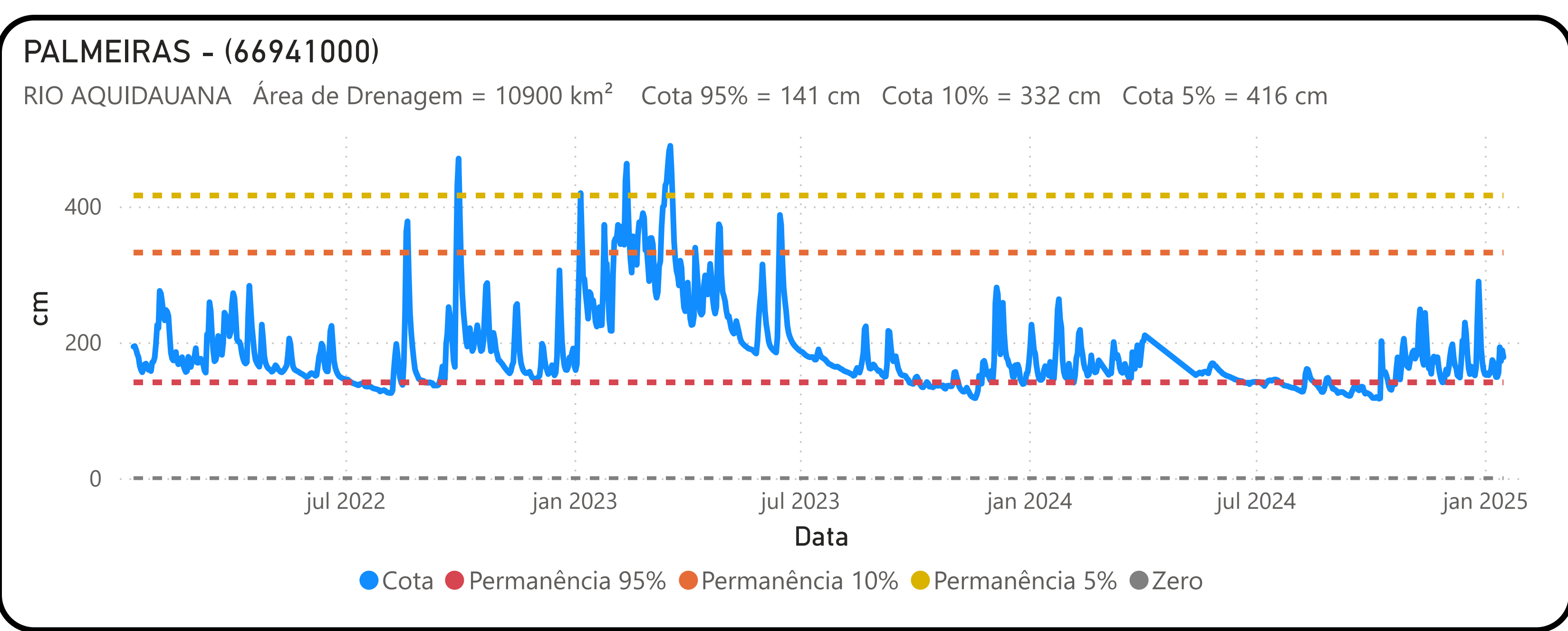
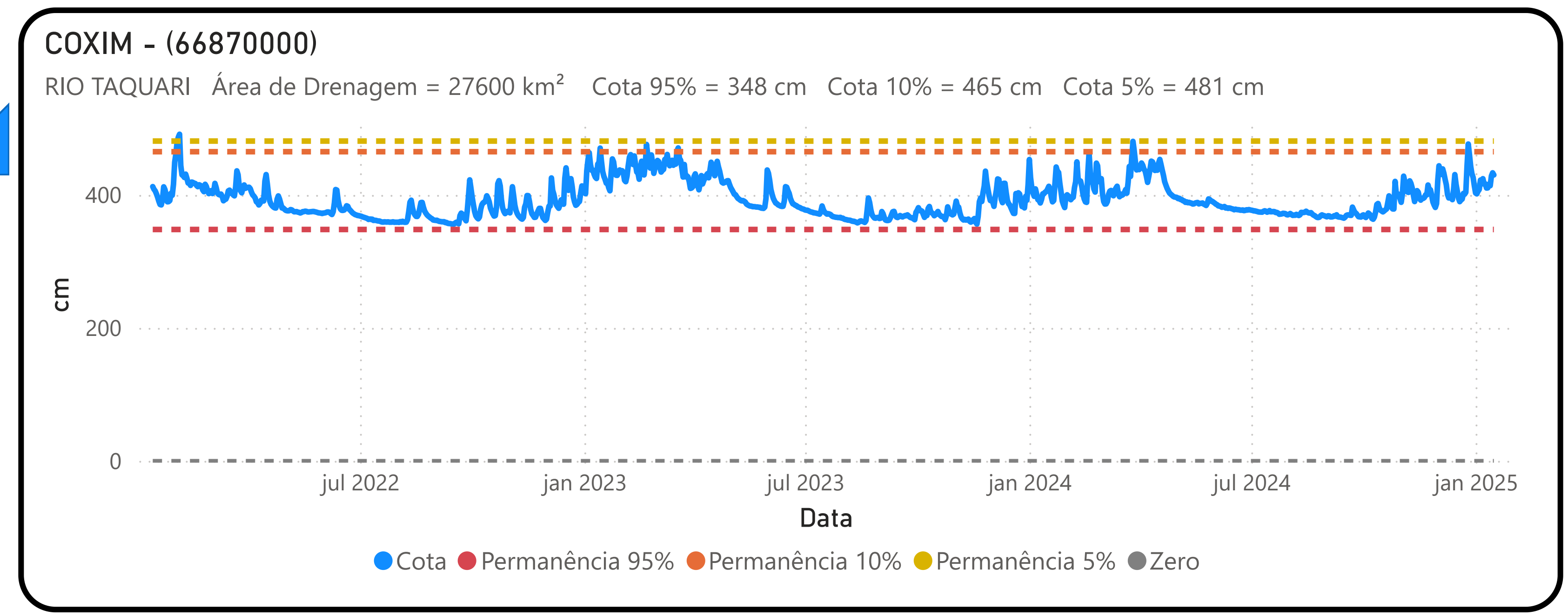
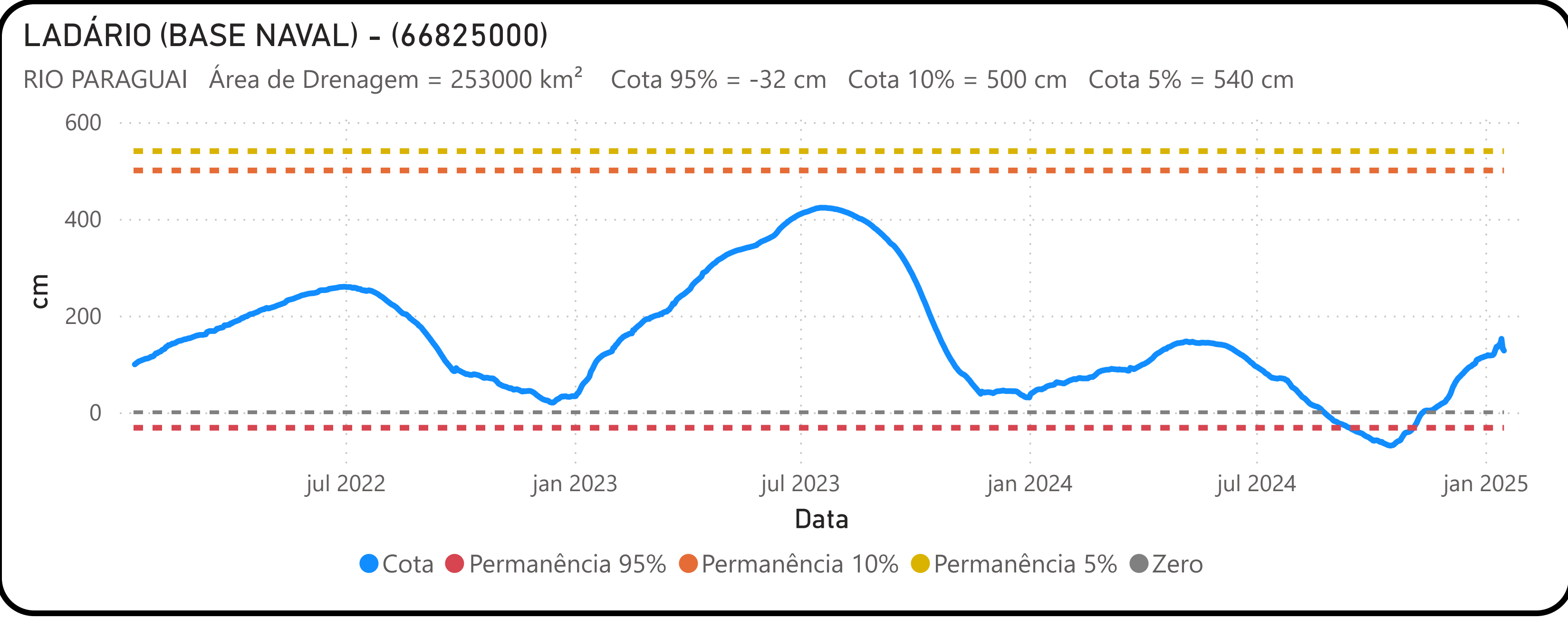
MIRANDA				
(66910000) RIO MIRANDA				
Data	Nível (cm)	Referência	Limite (cm)	Diferença (cm)
12/01/2025	157	Estiagem	112	45
13/01/2025	156	Estiagem	112	44
14/01/2025	151	Estiagem	112	39
15/01/2025	145	Estiagem	112	33
16/01/2025	141	Estiagem	112	29



Fonte: Hidrotelemetria/ANA e ONS



Fonte: Hidrotelemetria/ANA e ONS



Fonte: Hidrotelemetria/ANA e ONS