

CÁCERES (DNPVN)				
(66070004) RIO PARAGUAI				
Data	Nível (cm)	Referência	Limite (cm)	Diferença (cm)
10/01/2025	311	Atenção	429	-118
11/01/2025	313	Atenção	429	-116
12/01/2025	317	Atenção	429	-112
13/01/2025	322	Atenção	429	-107
14/01/2025	327	Atenção	429	-102

PORTO CONCEIÇÃO				
(66120000) RIO PARAGUAI				
Data	Nível (cm)	Referência	Limite (cm)	Diferença (cm)
10/01/2025	358	Estiagem	293	65
11/01/2025	360	Estiagem	293	67
12/01/2025	363	Estiagem	293	70
13/01/2025	364	Estiagem	293	71
14/01/2025	365	Estiagem	293	72

LADÁRIO (BASE NAVAL)				
(66825000) RIO PARAGUAI				
Data	Nível (cm)	Referência	Limite (cm)	Diferença (cm)
10/01/2025	135	Estiagem	-32	167
11/01/2025	135	Estiagem	-32	167
12/01/2025	139	Estiagem	-32	171
13/01/2025	141	Estiagem	-32	173
14/01/2025	171	Estiagem	-32	203

PORTO ESPERANÇA				
(66960008) RIO PARAGUAI				
Data	Nível (cm)	Referência	Limite (cm)	Diferença (cm)
10/01/2025	55	Estiagem	-34	89
11/01/2025	56	Estiagem	-34	90
12/01/2025	57	Estiagem	-34	91
13/01/2025	59	Estiagem	-34	93
14/01/2025	60	Estiagem	-34	94

BARRA DO BUGRES				
(66010000) RIO PARAGUAI				
Data	Nível (cm)	Referência	Limite (cm)	Diferença (cm)
10/01/2025	204	Estiagem	50	154
11/01/2025	195	Estiagem	50	145
12/01/2025	213	Estiagem	50	163
13/01/2025	242	Atenção	382	-140
14/01/2025	254	Atenção	382	-128

UHE Manso			
RIO MANSO			
Data	Afluência (m³/s)	Defluência (m³/s)	Volume Útil (%)
09/01/2025	310,30	81,00	56,24
10/01/2025	294,47	81,00	56,87
11/01/2025	294,47	81,00	57,49
12/01/2025	397,32	81,00	58,42
13/01/2025	555,42	81,00	59,81

BARÃO DE MELGAÇO				
(66280000) RIO CUIABÁ				
Data	Nível (cm)	Referência	Limite (cm)	Diferença (cm)
10/01/2025	342	Estiagem	140	202
11/01/2025	345	Estiagem	140	205
12/01/2025	363	Estiagem	140	223
13/01/2025	395	Atenção	597	-203
14/01/2025	431	Atenção	597	-166

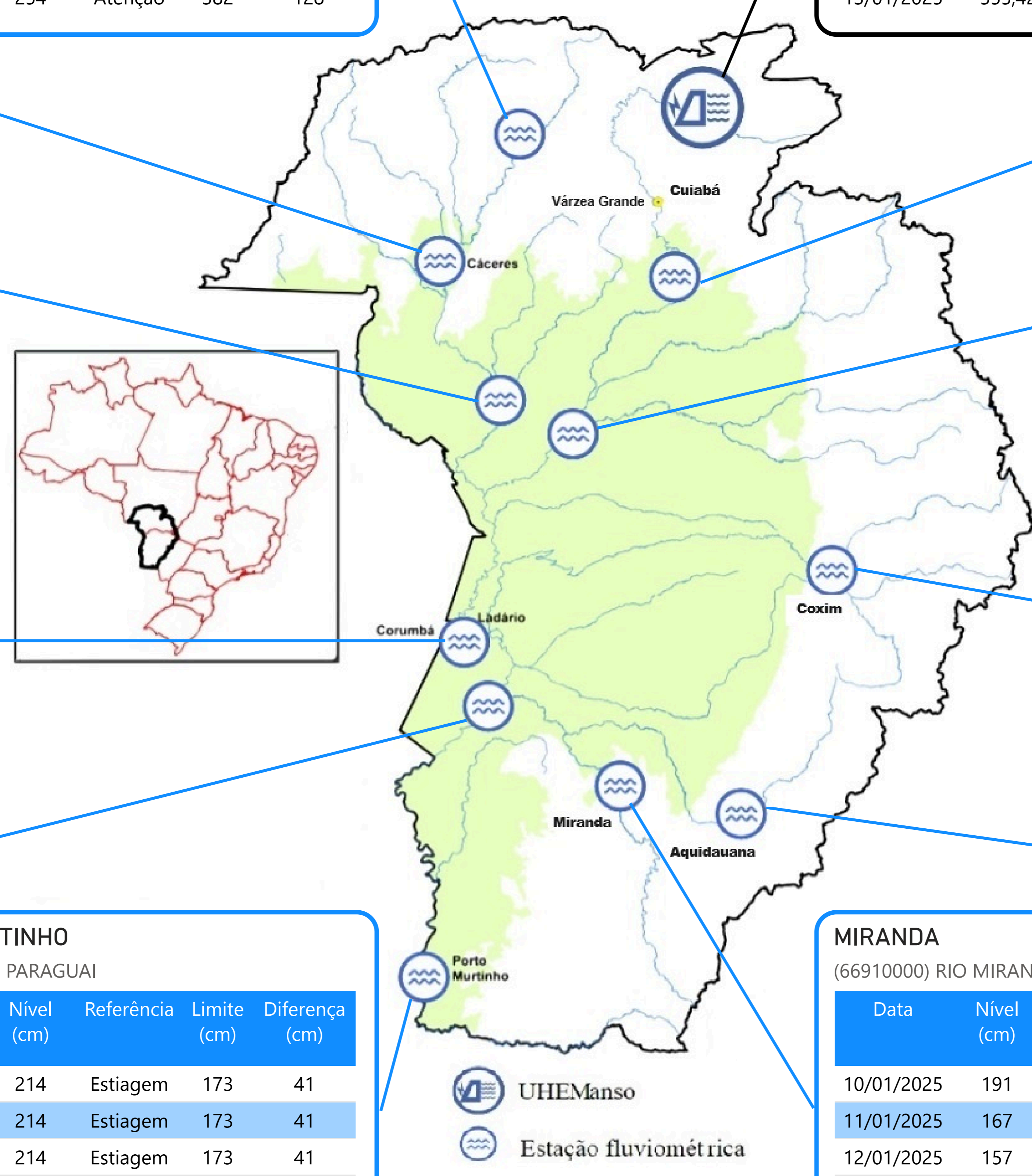
POUSADA TAIAMÃ (Ex-Porto Jofre)				
(66710000) RIO CUIABÁ				
Data	Nível (cm)	Referência	Limite (cm)	Diferença (cm)
10/01/2025	407	Atenção	547	-140
11/01/2025	411	Atenção	547	-136
12/01/2025	415	Atenção	547	-132
13/01/2025	419	Atenção	547	-128
14/01/2025	421	Atenção	547	-126

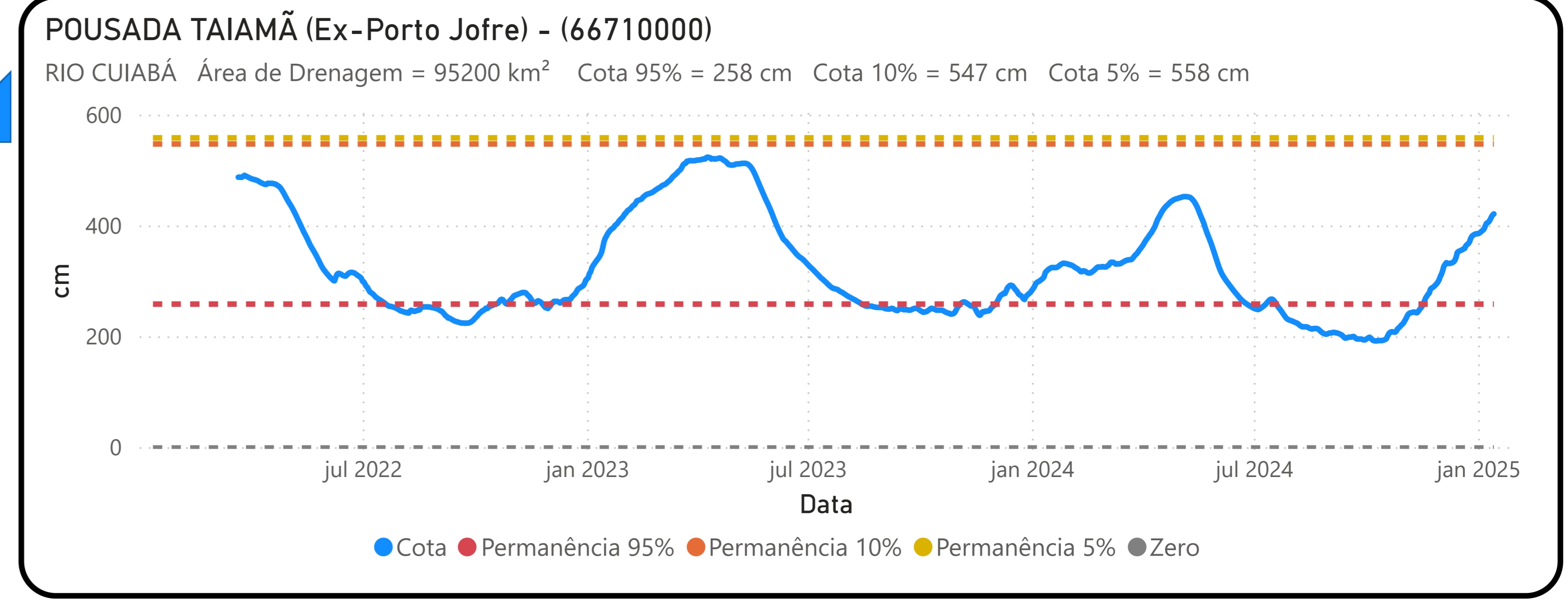
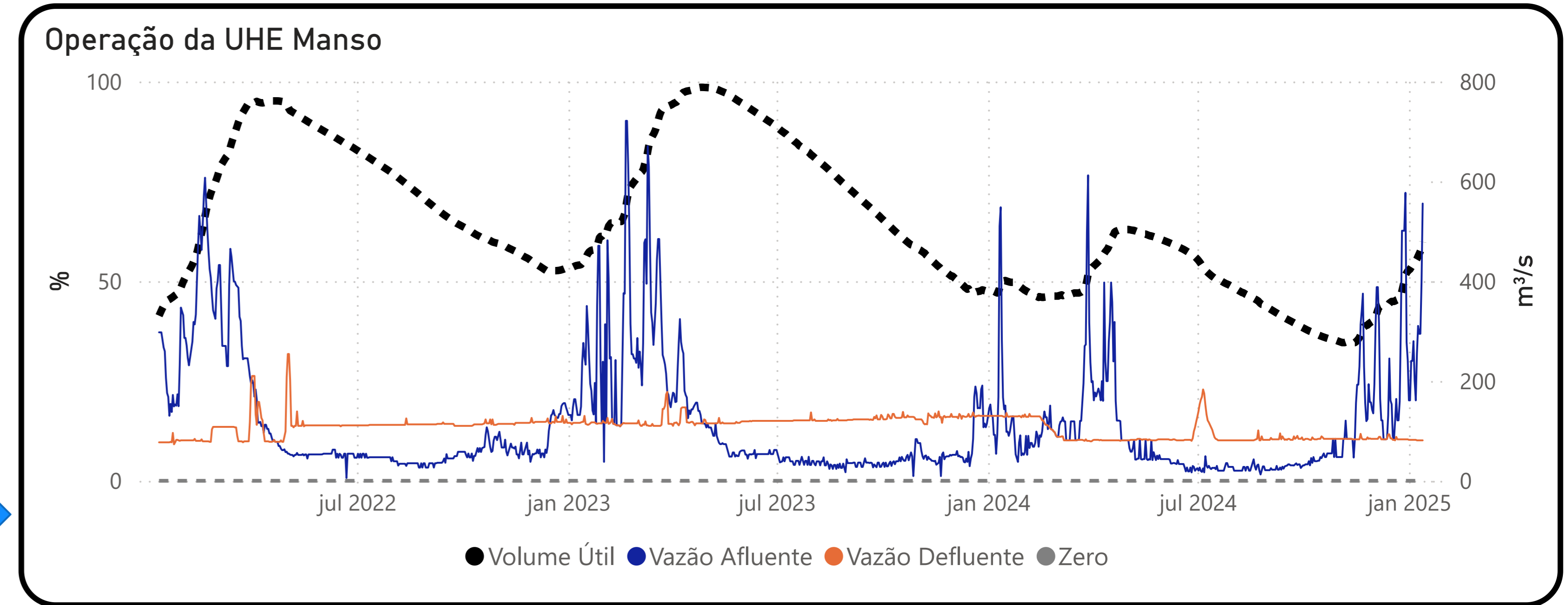
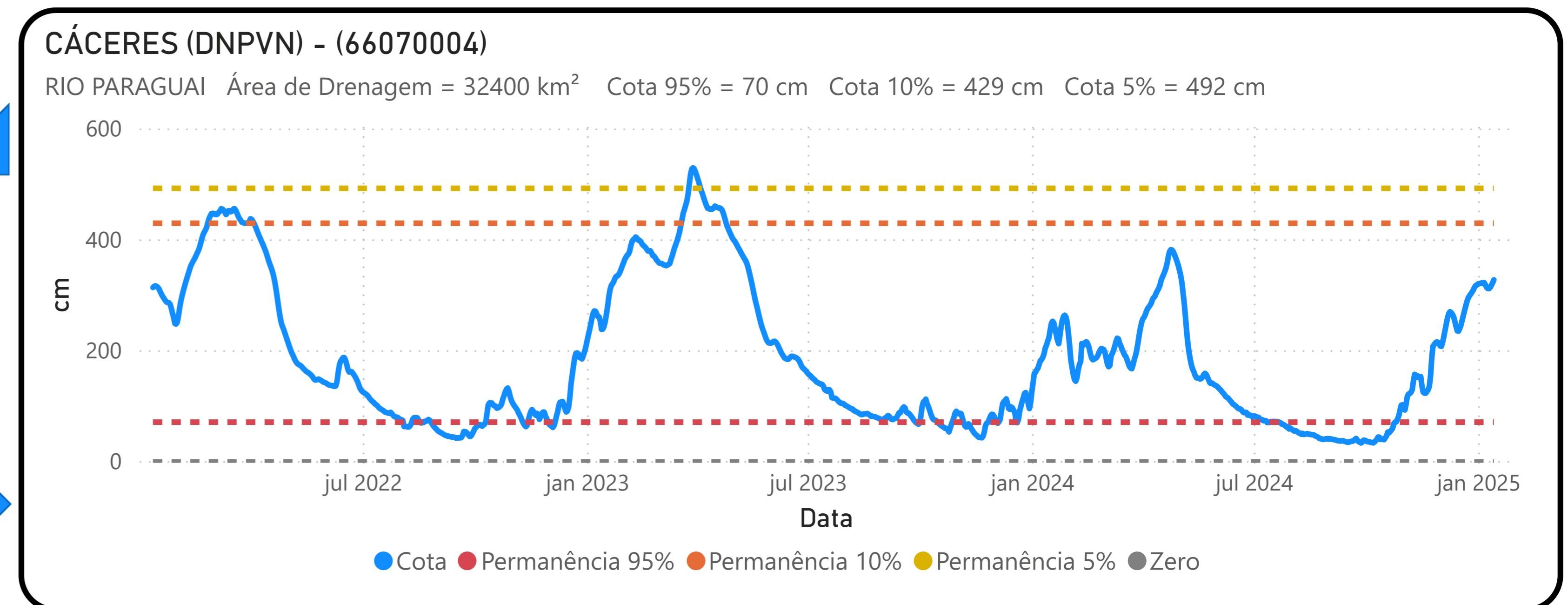
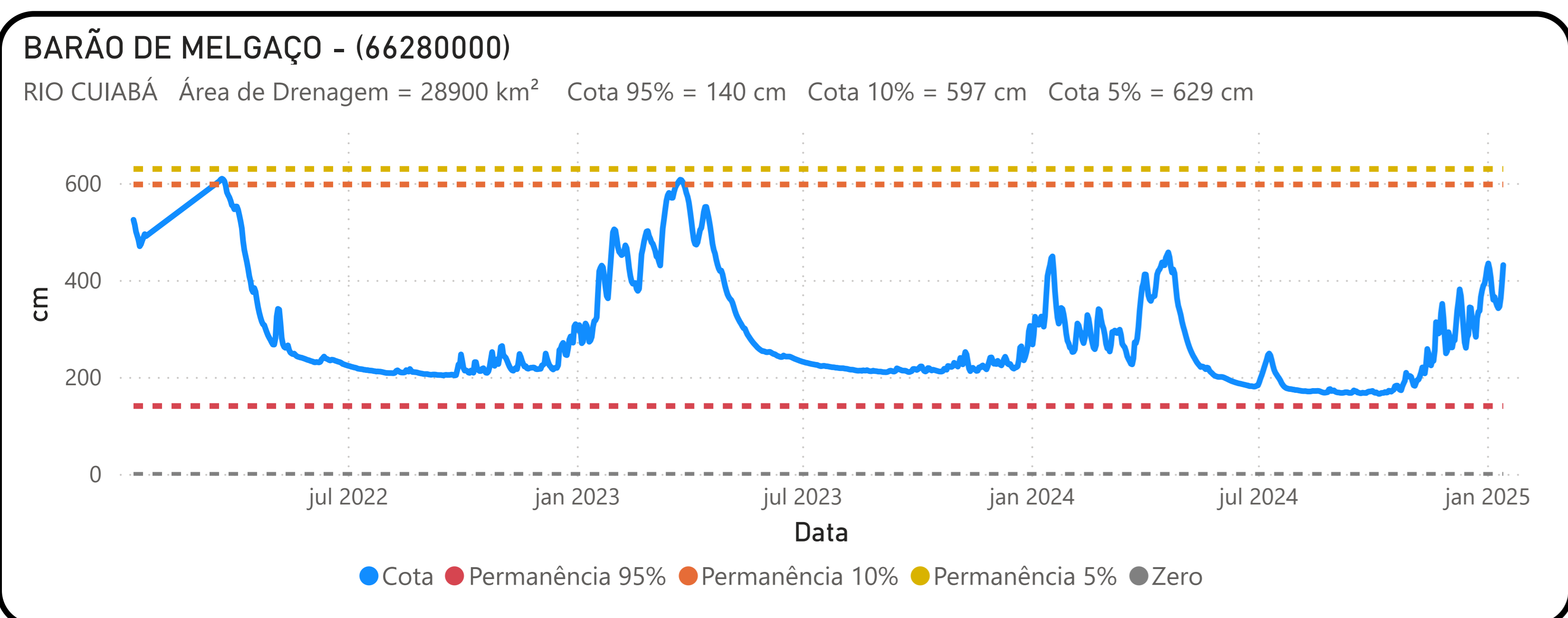
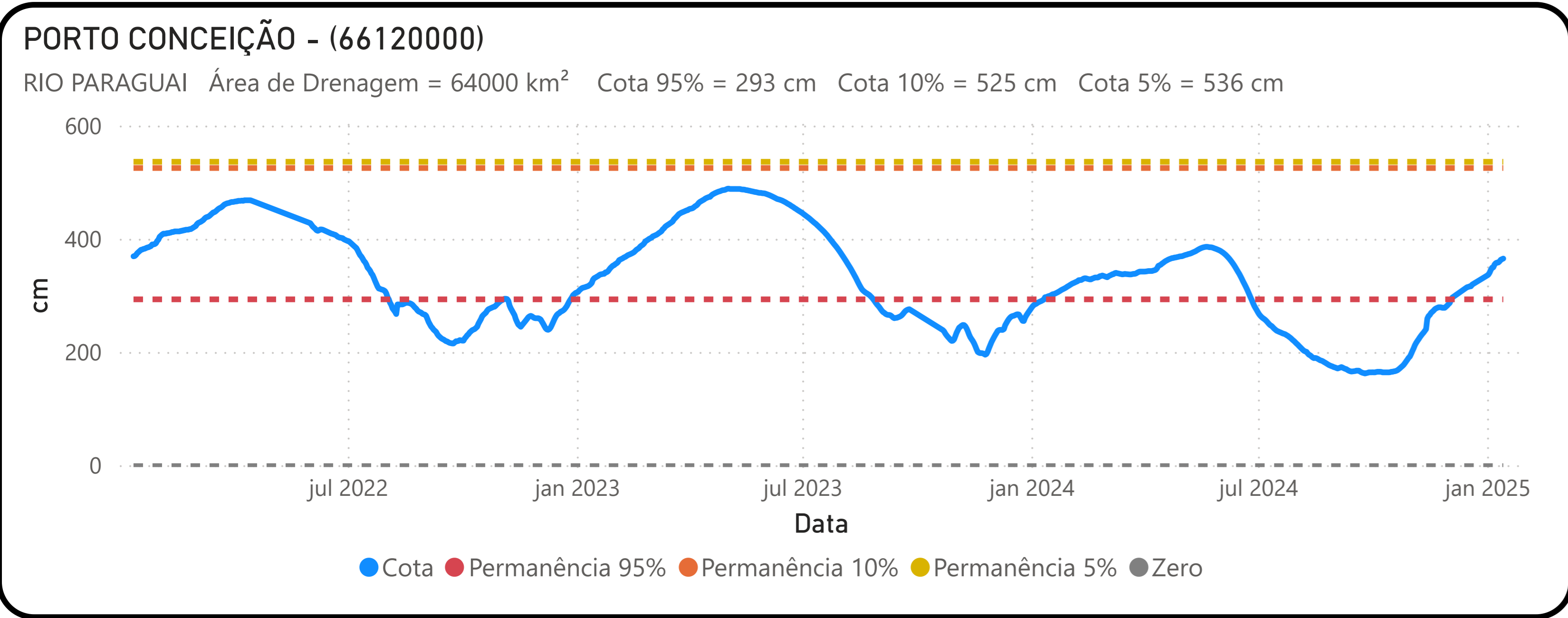
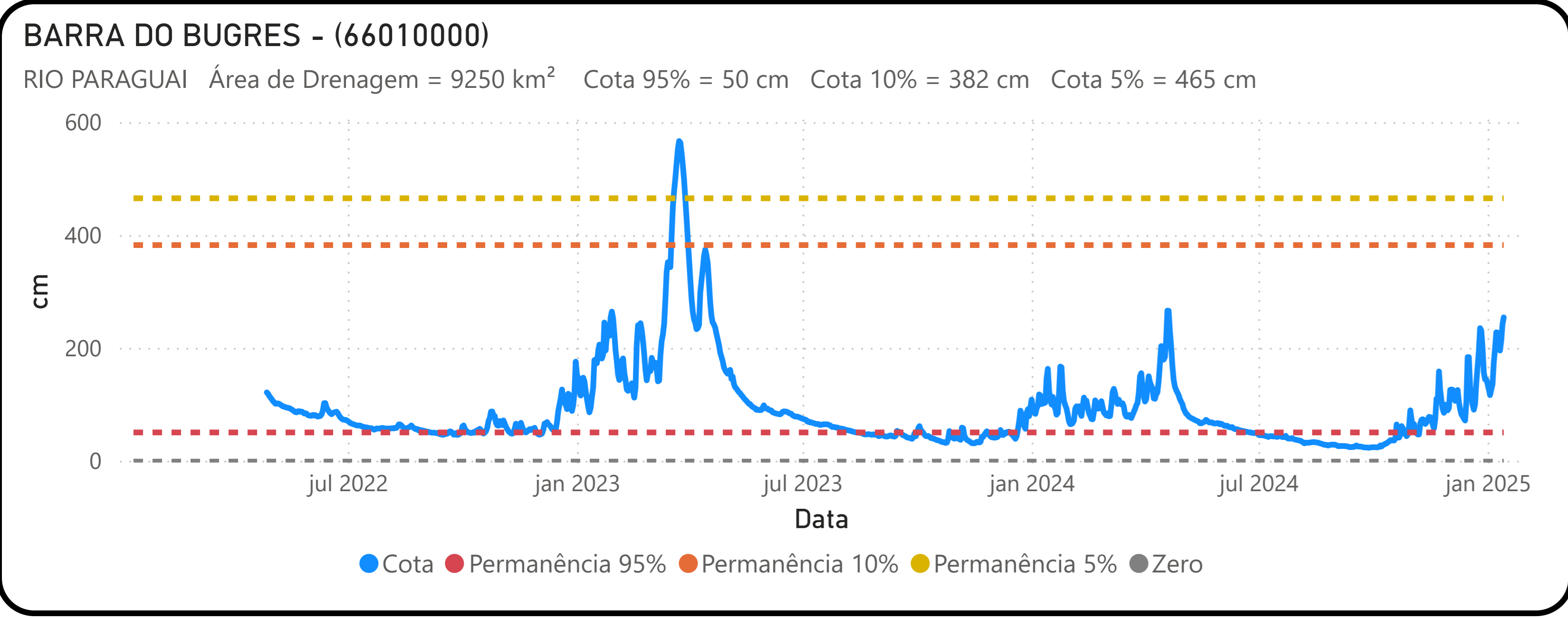
COXIM				
(66870000) RIO TAQUARI				
Data	Nível (cm)	Referência	Limite (cm)	Diferença (cm)
10/01/2025	410	Atenção	465	-55
11/01/2025	411	Atenção	465	-54
12/01/2025	416	Atenção	465	-49
13/01/2025	414	Atenção	465	-51
14/01/2025	426	Atenção	465	-39

PALMEIRAS				
(66941000) RIO AQUIDAUANA				
Data	Nível (cm)	Referência	Limite (cm)	Diferença (cm)
10/01/2025	149	Estiagem	141	8
11/01/2025	149	Estiagem	141	8
12/01/2025	155	Estiagem	141	14
13/01/2025	193	Estiagem	141	52
14/01/2025	165	Estiagem	141	24

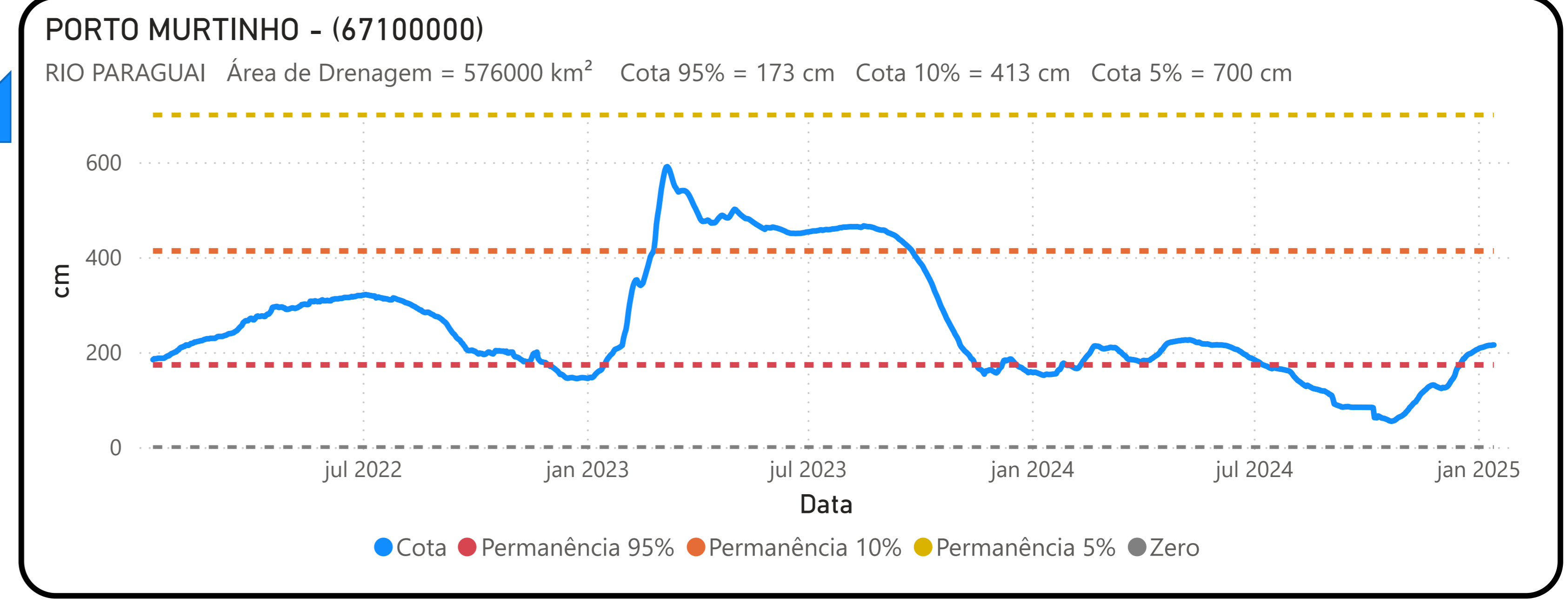
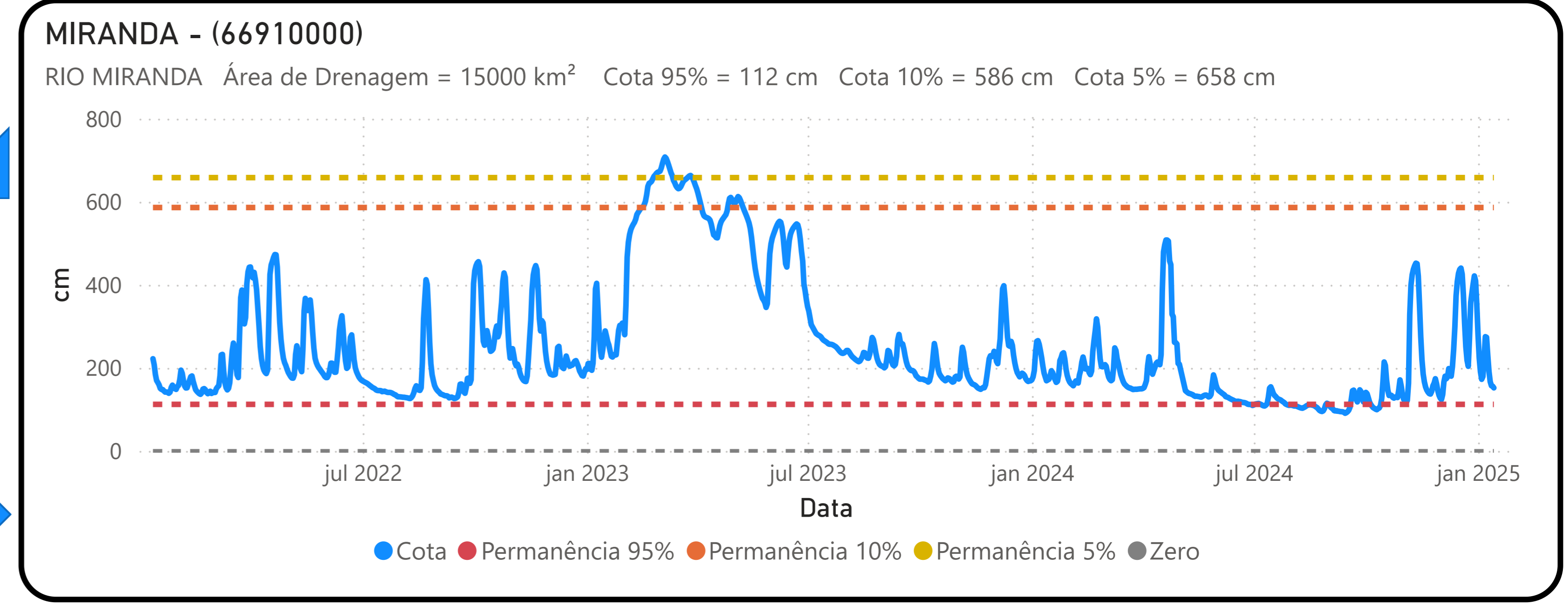
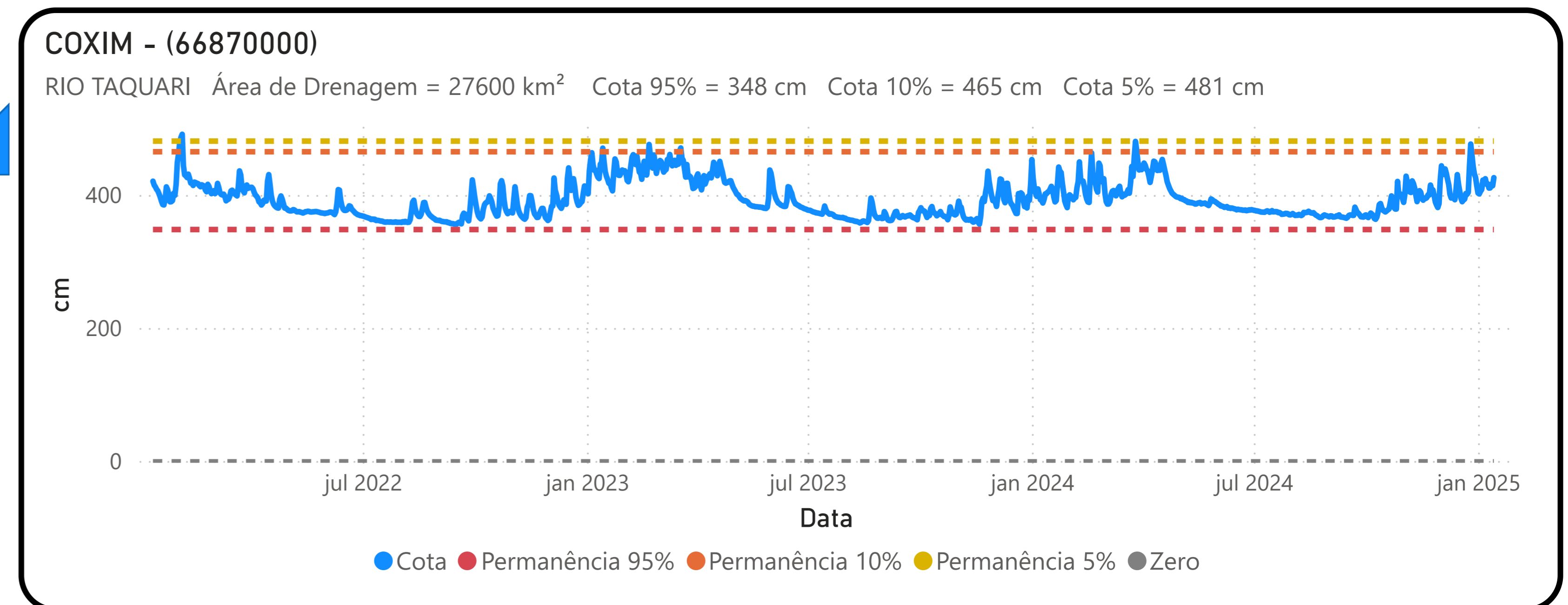
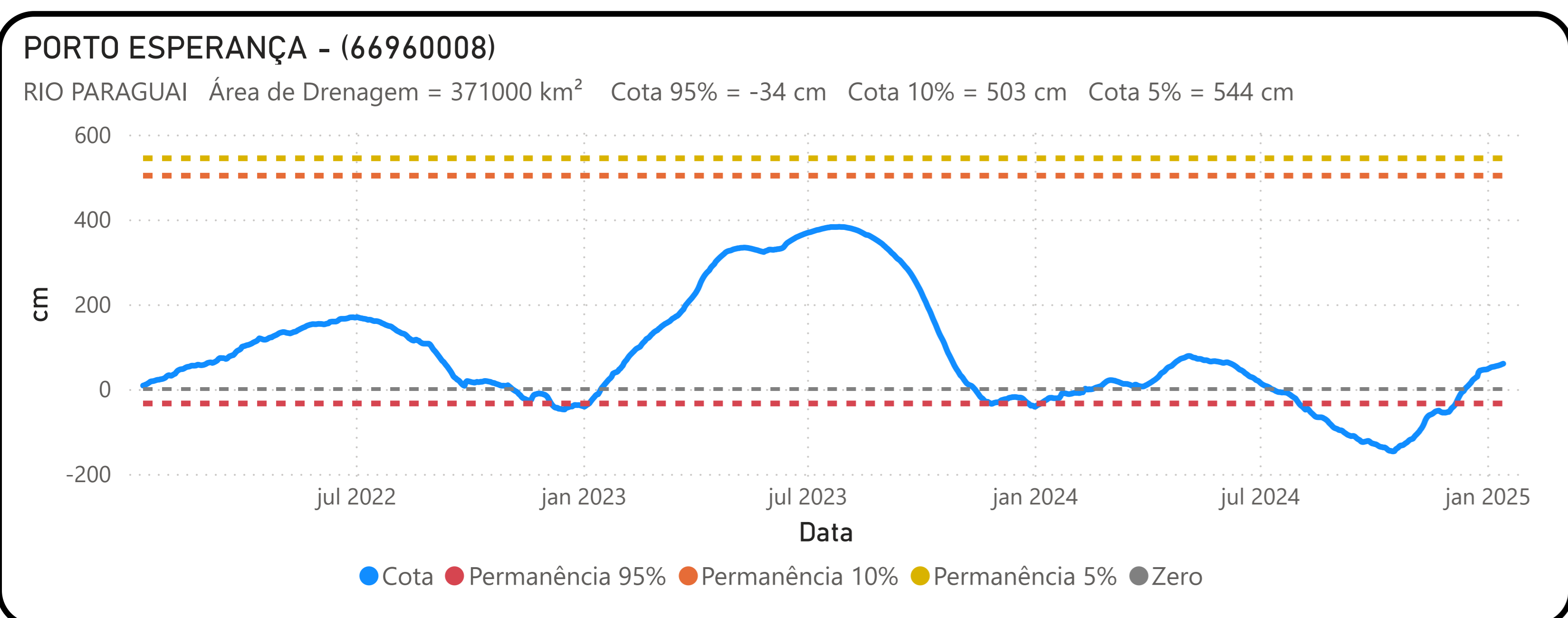
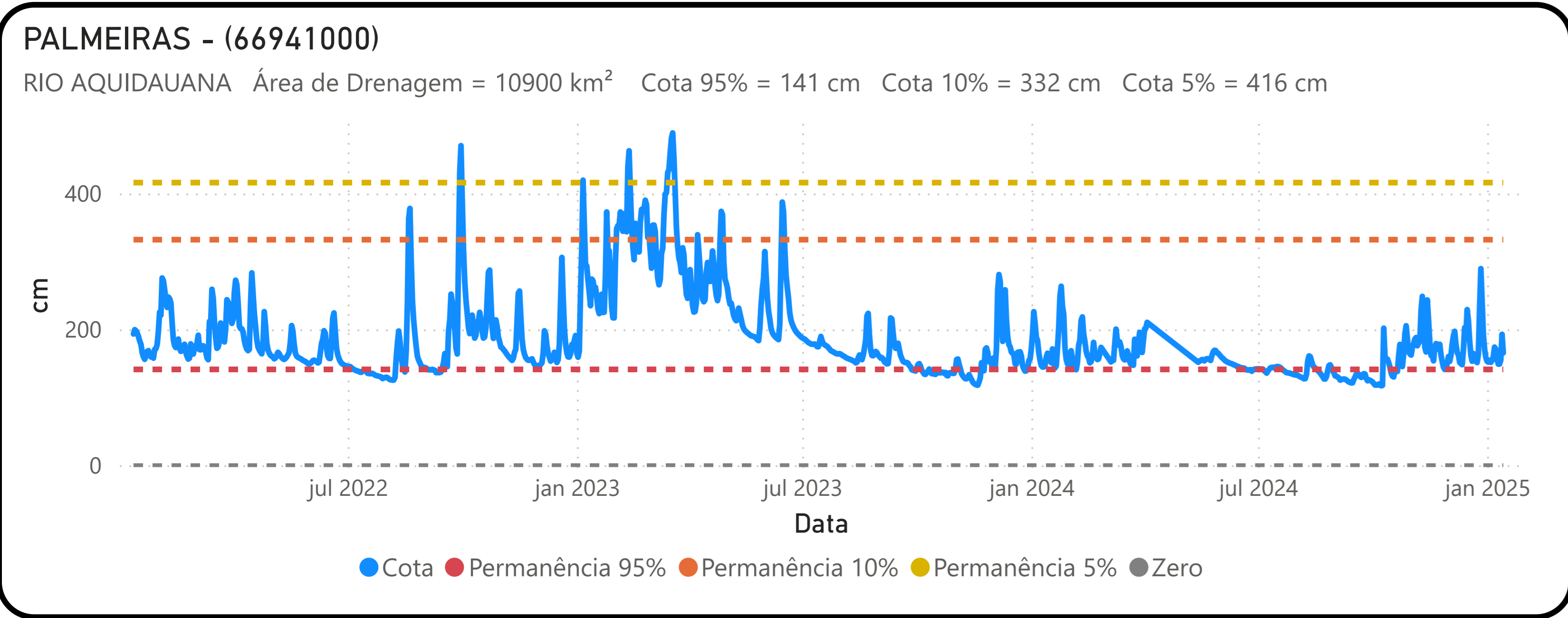
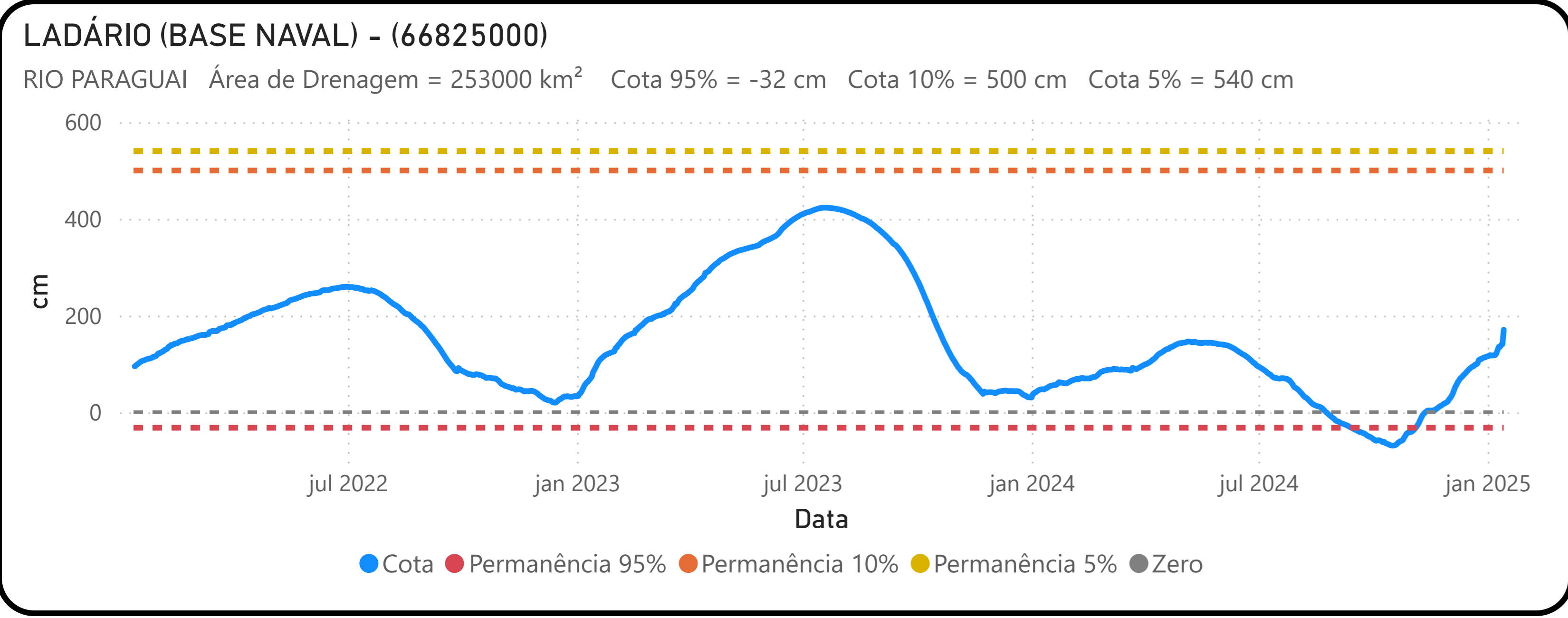
PORTO MURTINHO				
(67100000) RIO PARAGUAI				
Data	Nível (cm)	Referência	Limite (cm)	Diferença (cm)
10/01/2025	214	Estiagem	173	41
11/01/2025	214	Estiagem	173	41
12/01/2025	214	Estiagem	173	41
13/01/2025	215	Estiagem	173	42
14/01/2025	215	Estiagem	173	42

MIRANDA				
(66910000) RIO MIRANDA				
Data	Nível (cm)	Referência	Limite (cm)	Diferença (cm)
10/01/2025	191	Estiagem	112	79
11/01/2025	167	Estiagem	112	55
12/01/2025	157	Estiagem	112	45
13/01/2025	156	Estiagem	112	44
14/01/2025	152	Estiagem	112	40





Fonte: Hidrotelemetria/ANA e ONS



Fonte: Hidrotelemetria/ANA e ONS