

CÁCERES (DNPVN)				
(66070004) RIO PARAGUAI				
Data	Nível (cm)	Referência	Limite (cm)	Diferença (cm)
03/01/2025	320	Atenção	429	-109
04/01/2025	321	Atenção	429	-108
05/01/2025	320	Atenção	429	-109
06/01/2025	322	Atenção	429	-107
07/01/2025	319	Atenção	429	-110

BARRA DO BUGRES				
(66010000) RIO PARAGUAI				
Data	Nível (cm)	Referência	Limite (cm)	Diferença (cm)
03/01/2025	116	Estiagem	50	66
04/01/2025	126	Estiagem	50	76
05/01/2025	135	Estiagem	50	85
06/01/2025	173	Estiagem	50	123
07/01/2025	192	Estiagem	50	142

UHE Manso			
RIO MANSO			
Data	Afluência (m³/s)	Defluência (m³/s)	Volume Útil (%)
02/01/2025	161,07	82,00	52,98
03/01/2025	216,47	82,00	53,37
04/01/2025	263,85	82,00	53,90
05/01/2025	279,68	82,00	54,48
06/01/2025	200,63	82,00	54,83

BARÃO DE MELGAÇO				
(66280000) RIO CUIABÁ				
Data	Nível (cm)	Referência	Limite (cm)	Diferença (cm)
03/01/2025	423	Atenção	597	-174
04/01/2025	404	Atenção	597	-193
05/01/2025	377	Atenção	597	-220
06/01/2025	359	Estiagem	140	219
07/01/2025	365	Estiagem	140	225

PORTO CONCEIÇÃO				
(66120000) RIO PARAGUAI				
Data	Nível (cm)	Referência	Limite (cm)	Diferença (cm)
03/01/2025	340	Estiagem	293	47
04/01/2025	345	Estiagem	293	52
05/01/2025	349	Estiagem	293	56
06/01/2025	350	Estiagem	293	57
07/01/2025	353	Estiagem	293	60

POUSADA TAIAMÃ (Ex-Porto Jofre)				
(66710000) RIO CUIABÁ				
Data	Nível (cm)	Referência	Limite (cm)	Diferença (cm)
03/01/2025	388	Estiagem	258	130
04/01/2025	390	Estiagem	258	132
05/01/2025	391	Estiagem	258	133
06/01/2025	394	Estiagem	258	136
07/01/2025	397	Estiagem	258	139

LADÁRIO (BASE NAVAL)				
(66825000) RIO PARAGUAI				
Data	Nível (cm)	Referência	Limite (cm)	Diferença (cm)
03/01/2025	118	Estiagem	-32	150
04/01/2025	119	Estiagem	-32	151
05/01/2025	118	Estiagem	-32	150
06/01/2025	118	Estiagem	-32	150
07/01/2025	118	Estiagem	-32	150

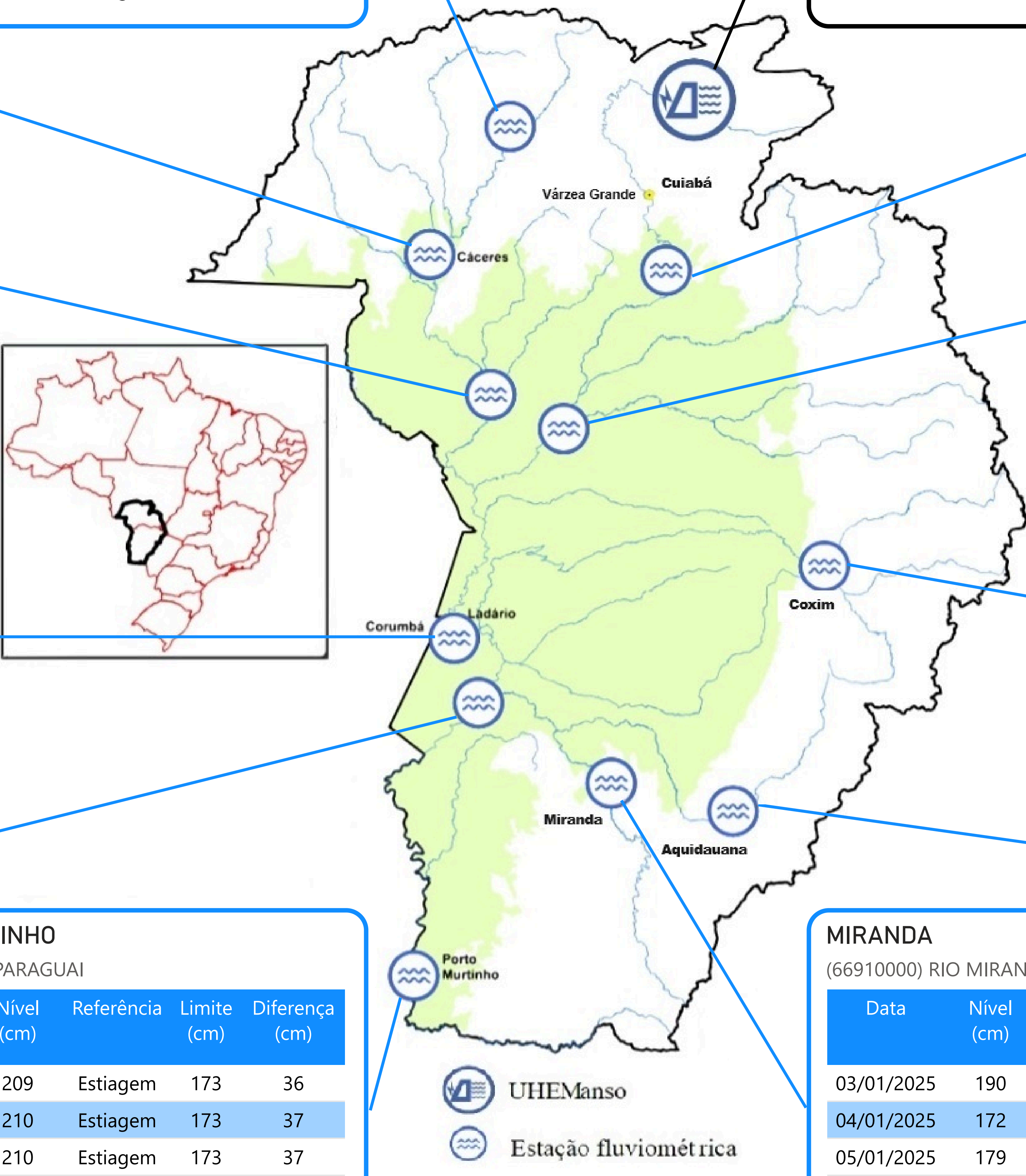
COXIM				
(66870000) RIO TAQUARI				
Data	Nível (cm)	Referência	Limite (cm)	Diferença (cm)
03/01/2025	405	Estiagem	348	57
04/01/2025	408	Atenção	465	-57
05/01/2025	422	Atenção	465	-43
06/01/2025	417	Atenção	465	-48
07/01/2025	427	Atenção	465	-38

PORTO ESPERANÇA				
(66960008) RIO PARAGUAI				
Data	Nível (cm)	Referência	Limite (cm)	Diferença (cm)
03/01/2025	49	Estiagem	-34	83
04/01/2025	51	Estiagem	-34	85
05/01/2025	52	Estiagem	-34	86
06/01/2025	52	Estiagem	-34	86
07/01/2025	53	Estiagem	-34	87

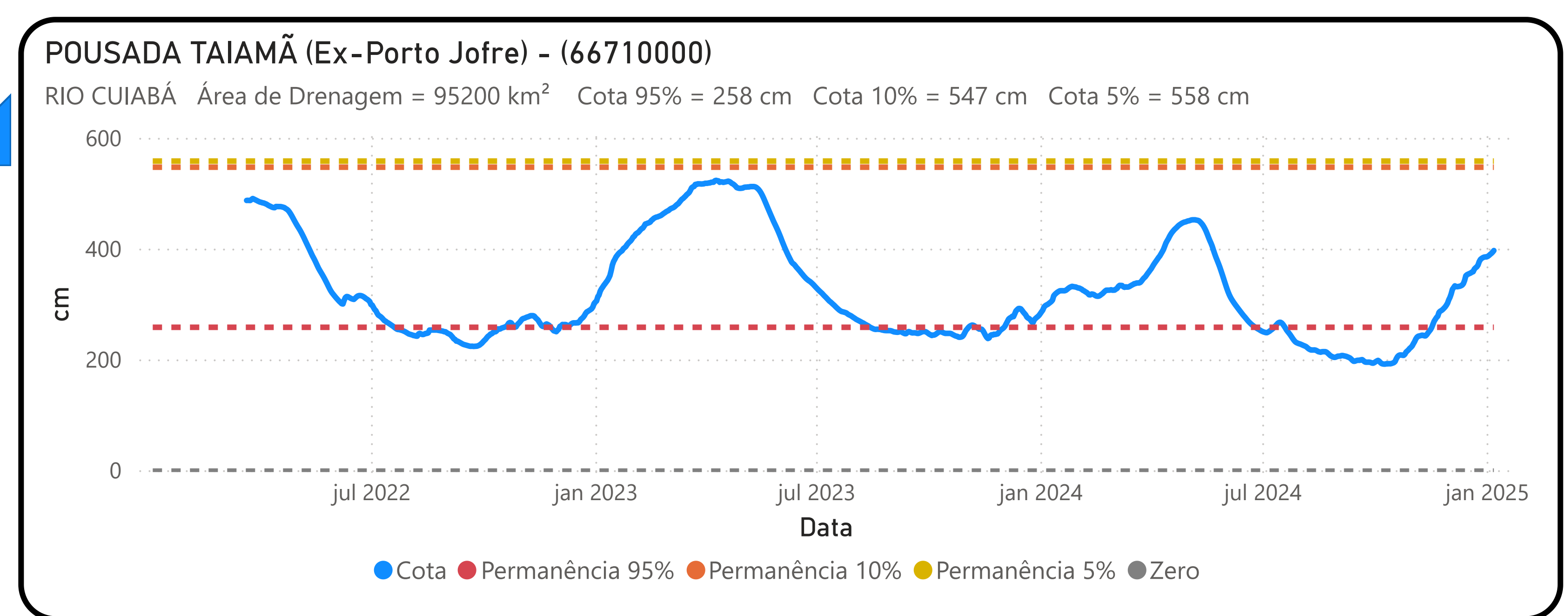
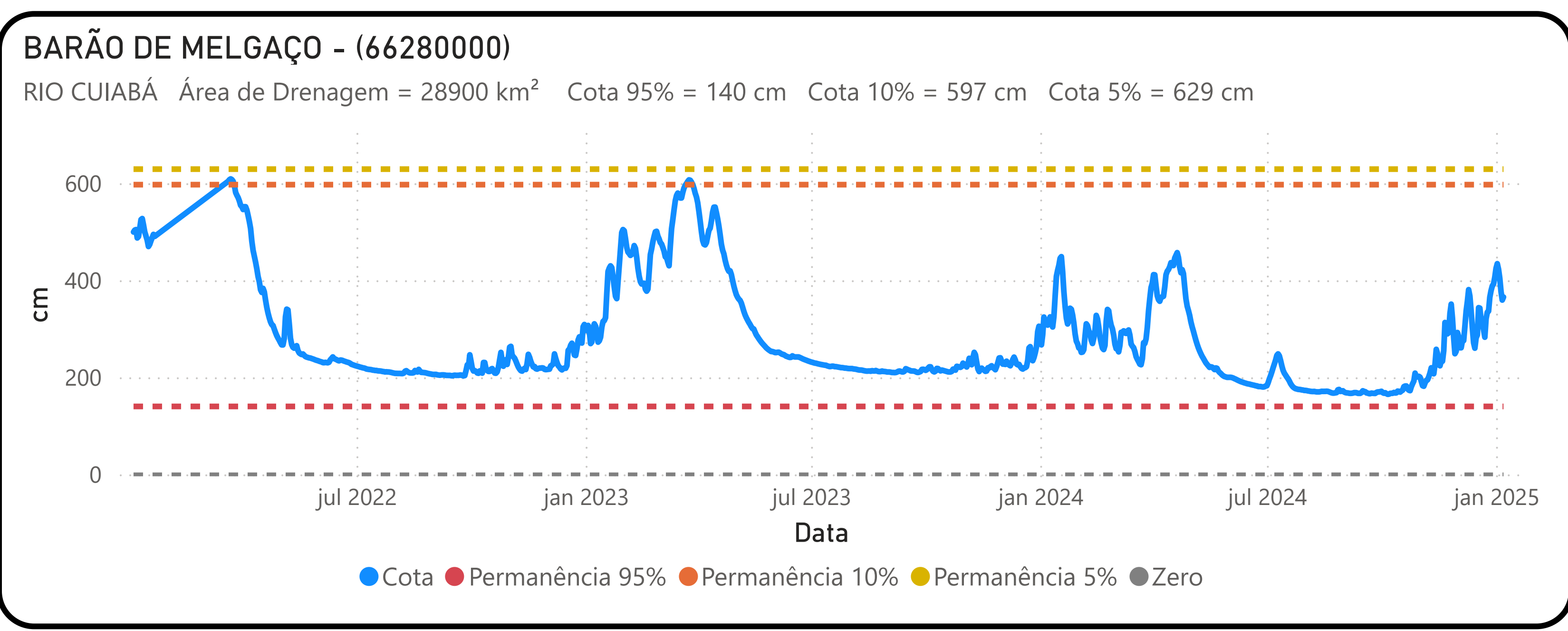
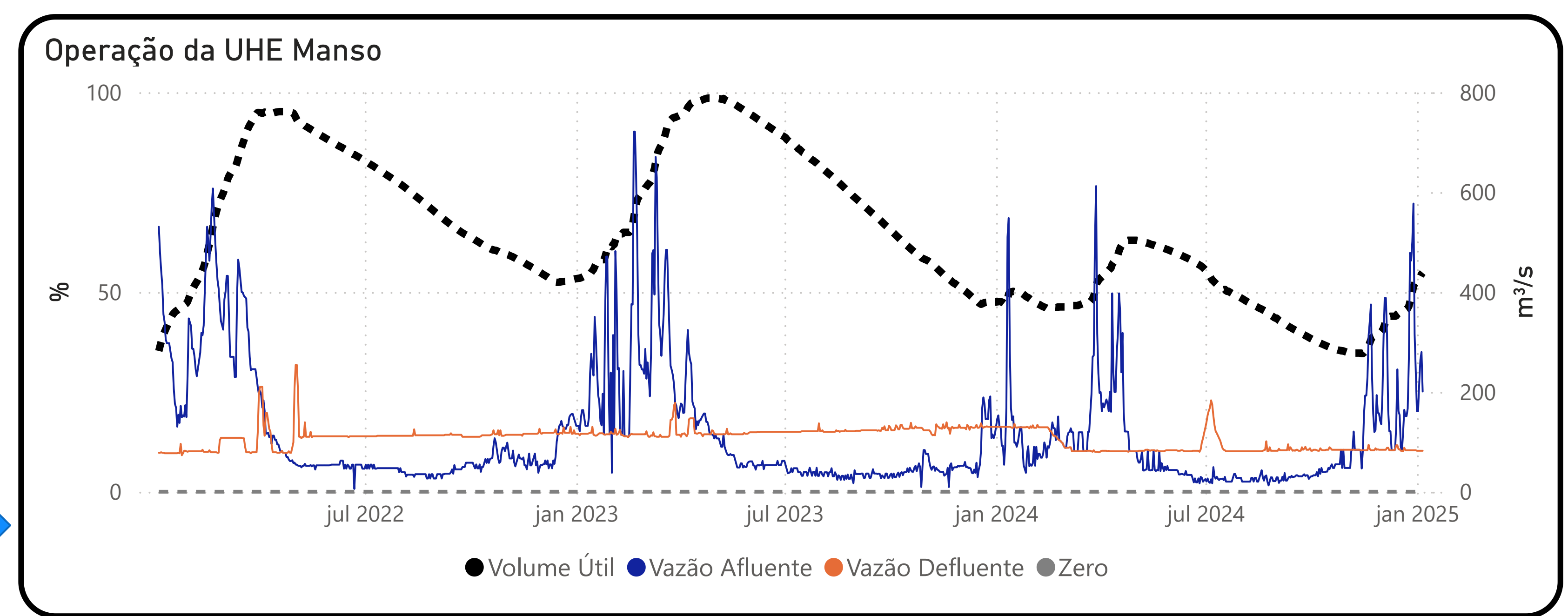
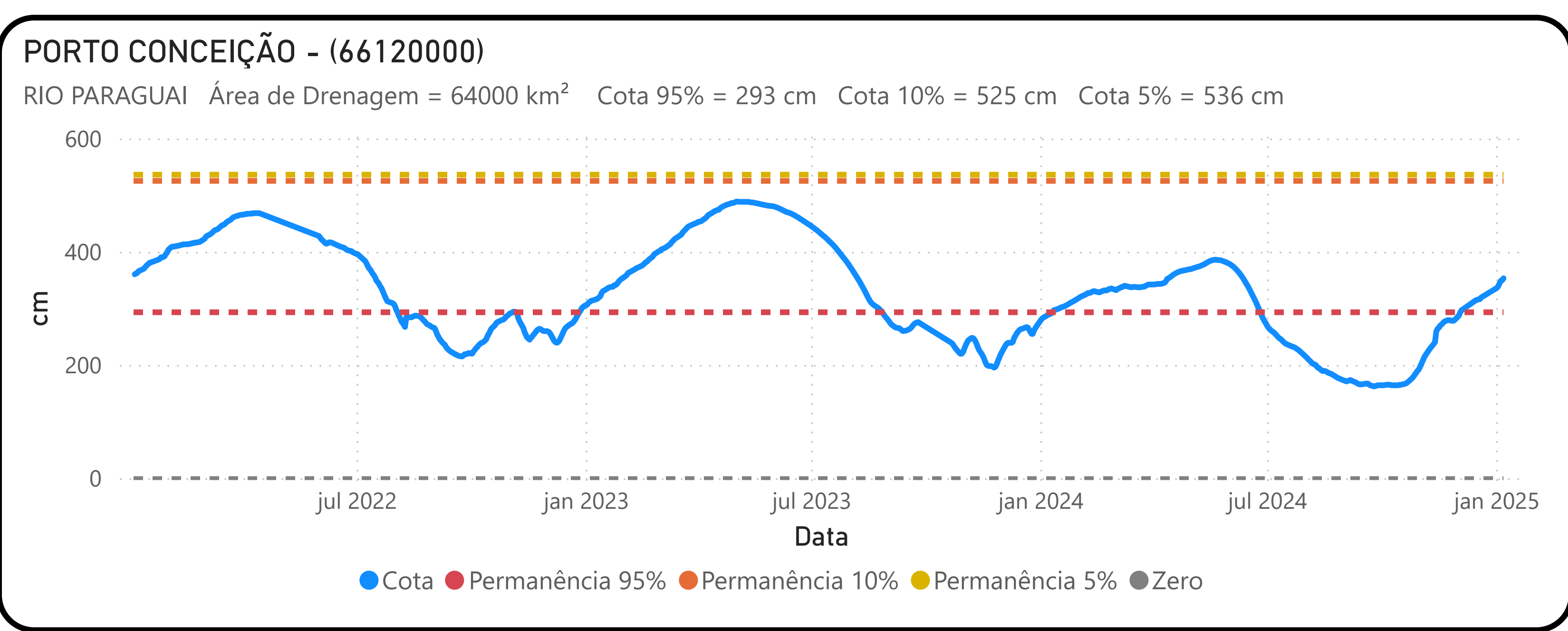
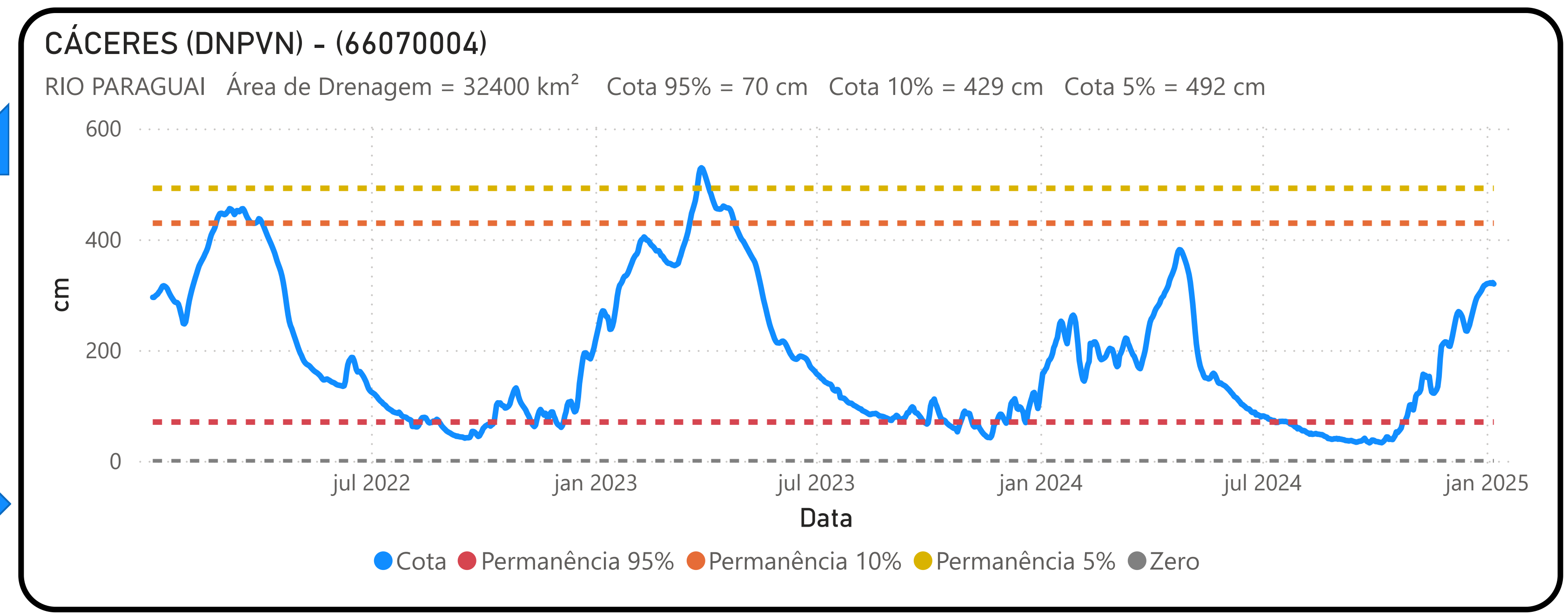
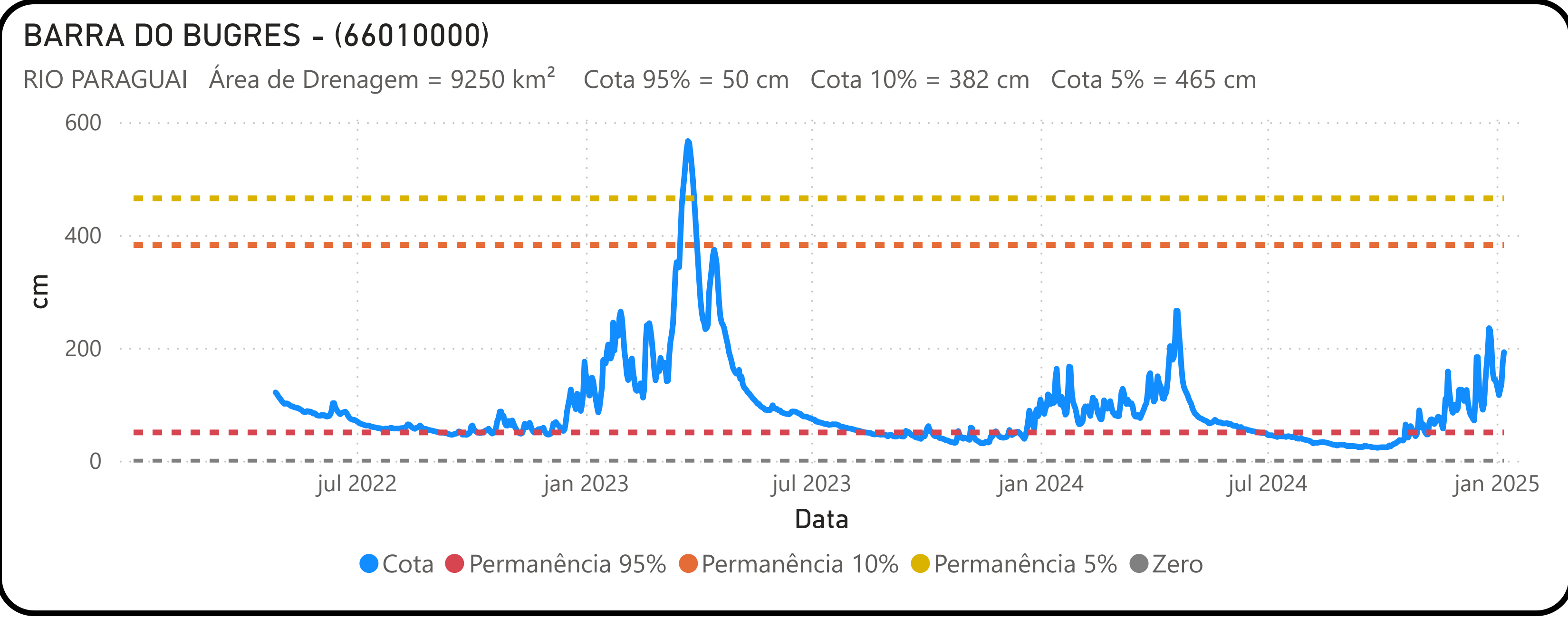
PORTO MURTINHO				
(67100000) RIO PARAGUAI				
Data	Nível (cm)	Referência	Limite (cm)	Diferença (cm)
03/01/2025	209	Estiagem	173	36
04/01/2025	210	Estiagem	173	37
05/01/2025	210	Estiagem	173	37
06/01/2025	211	Estiagem	173	38
07/01/2025	212	Estiagem	173	39

MIRANDA				
(66910000) RIO MIRANDA				
Data	Nível (cm)	Referência	Limite (cm)	Diferença (cm)
03/01/2025	190	Estiagem	112	78
04/01/2025	172	Estiagem	112	60
05/01/2025	179	Estiagem	112	67
06/01/2025	222	Estiagem	112	110
07/01/2025	268	Estiagem	112	156

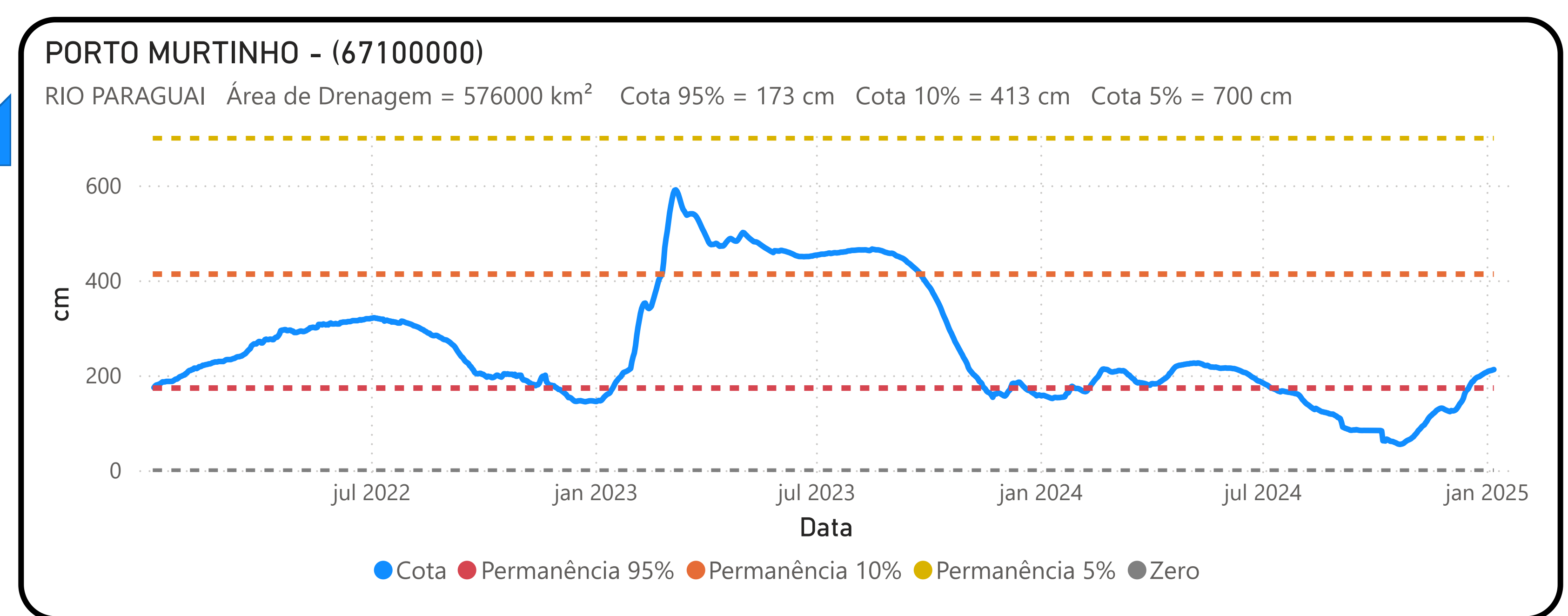
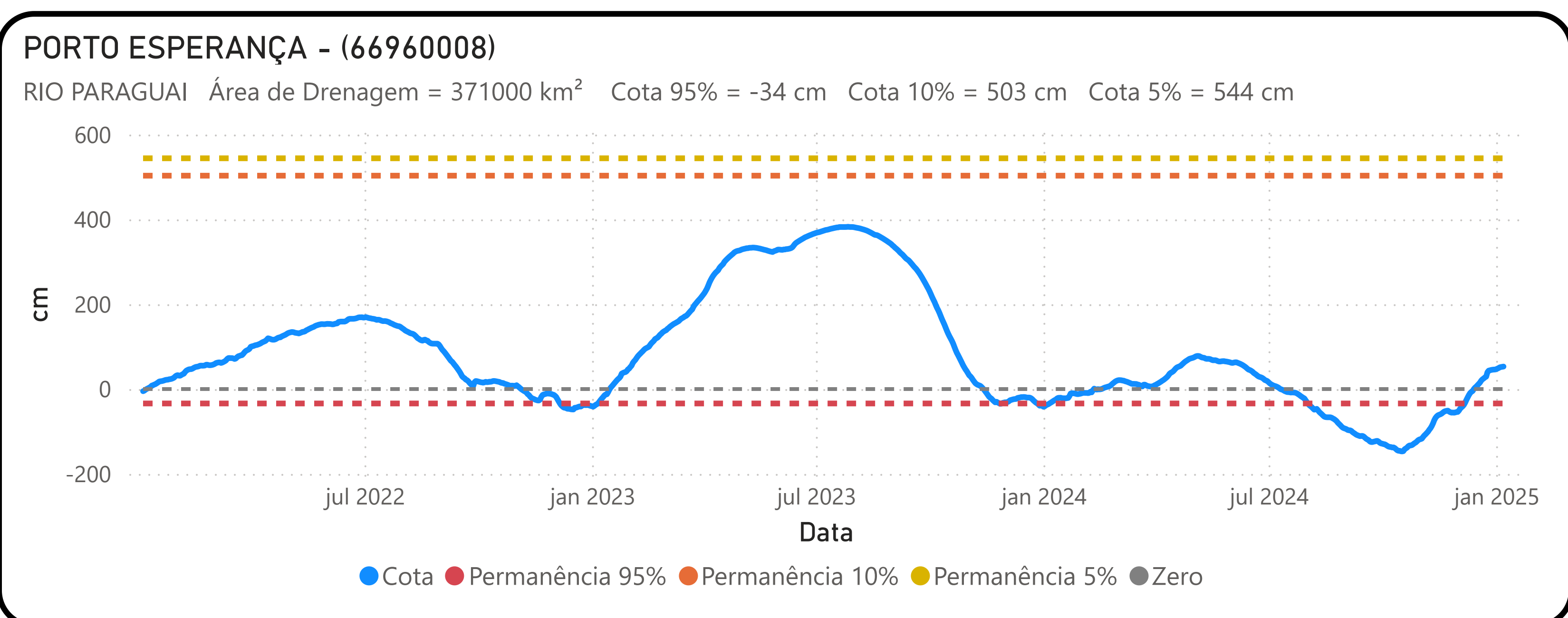
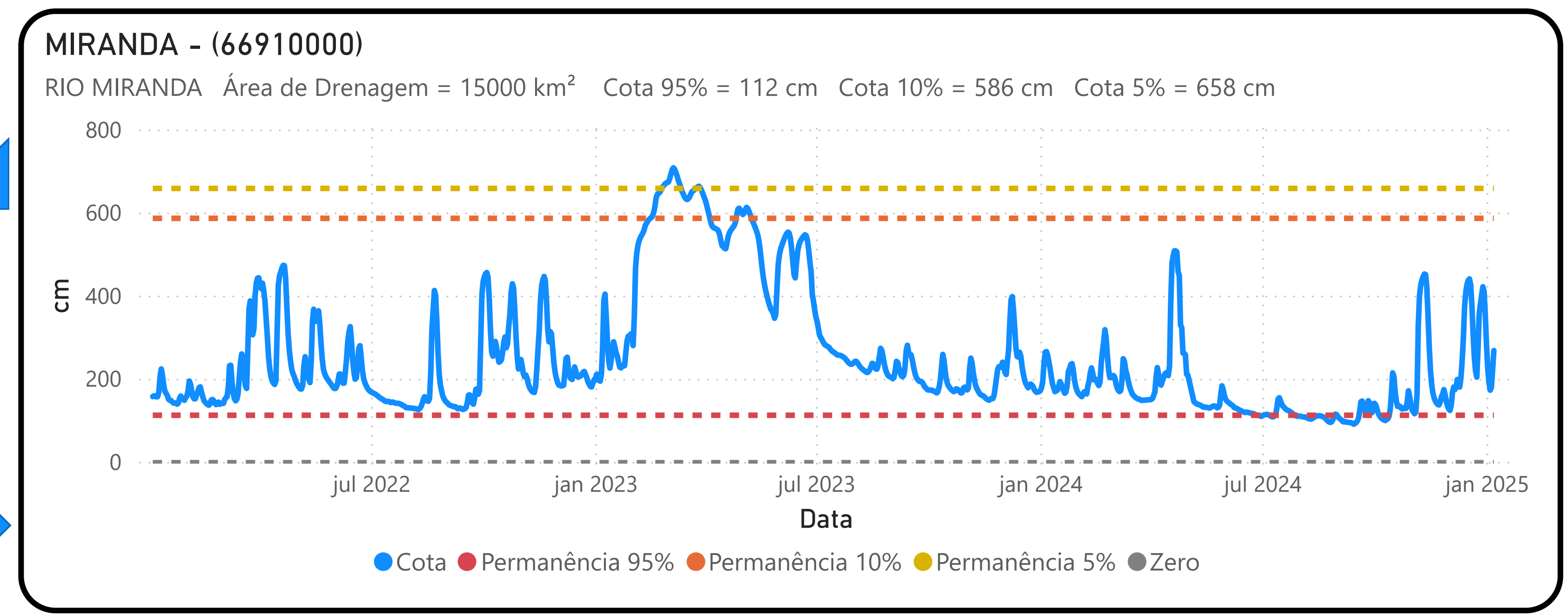
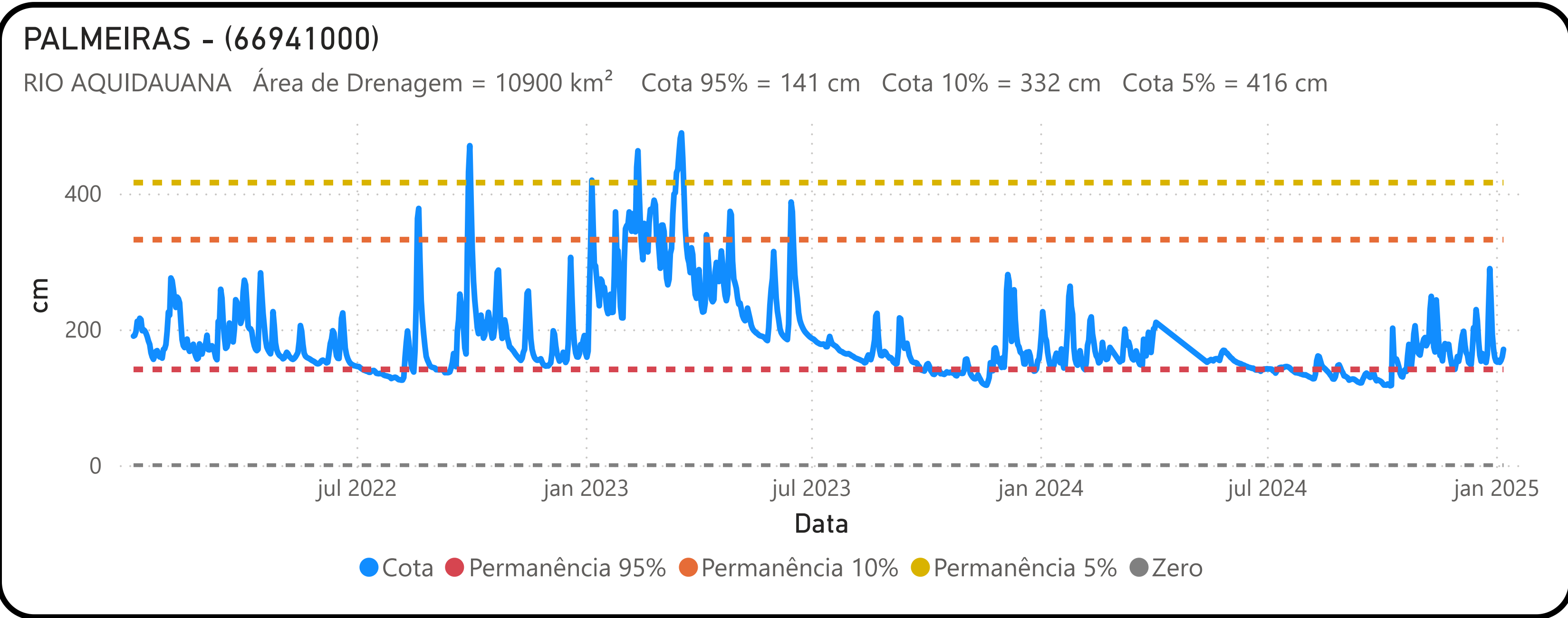
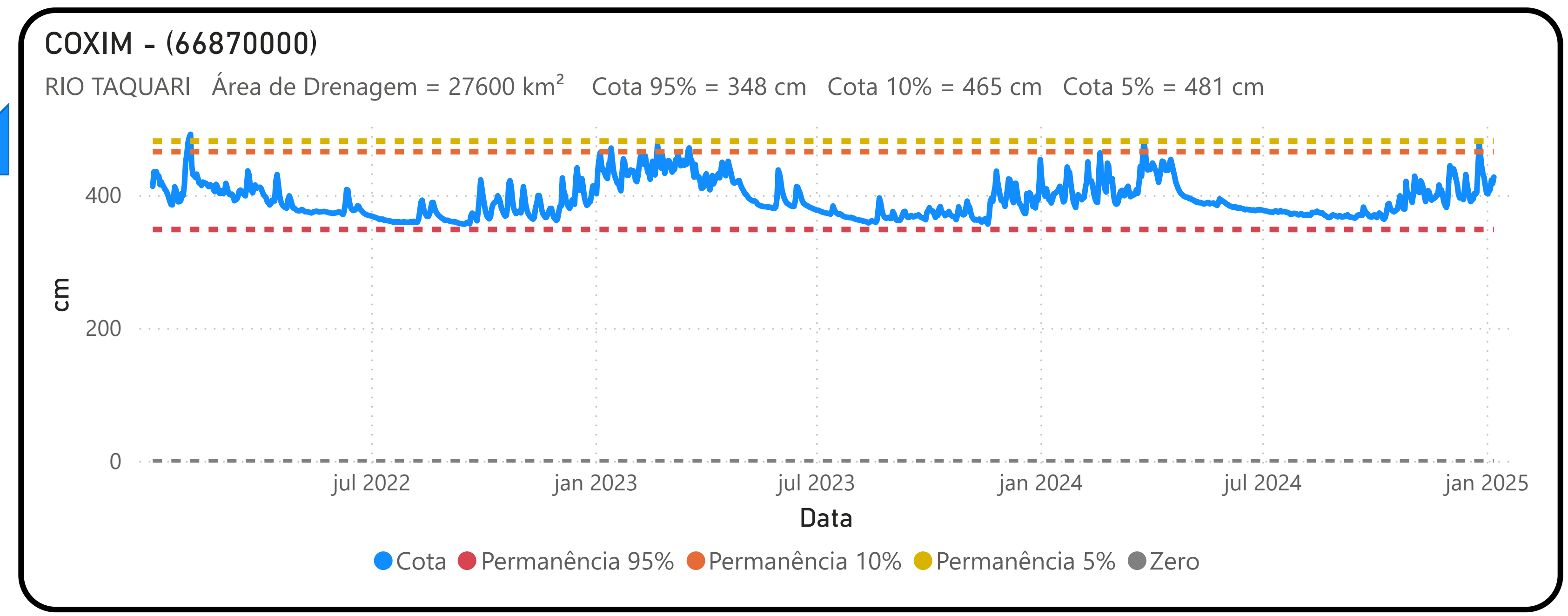
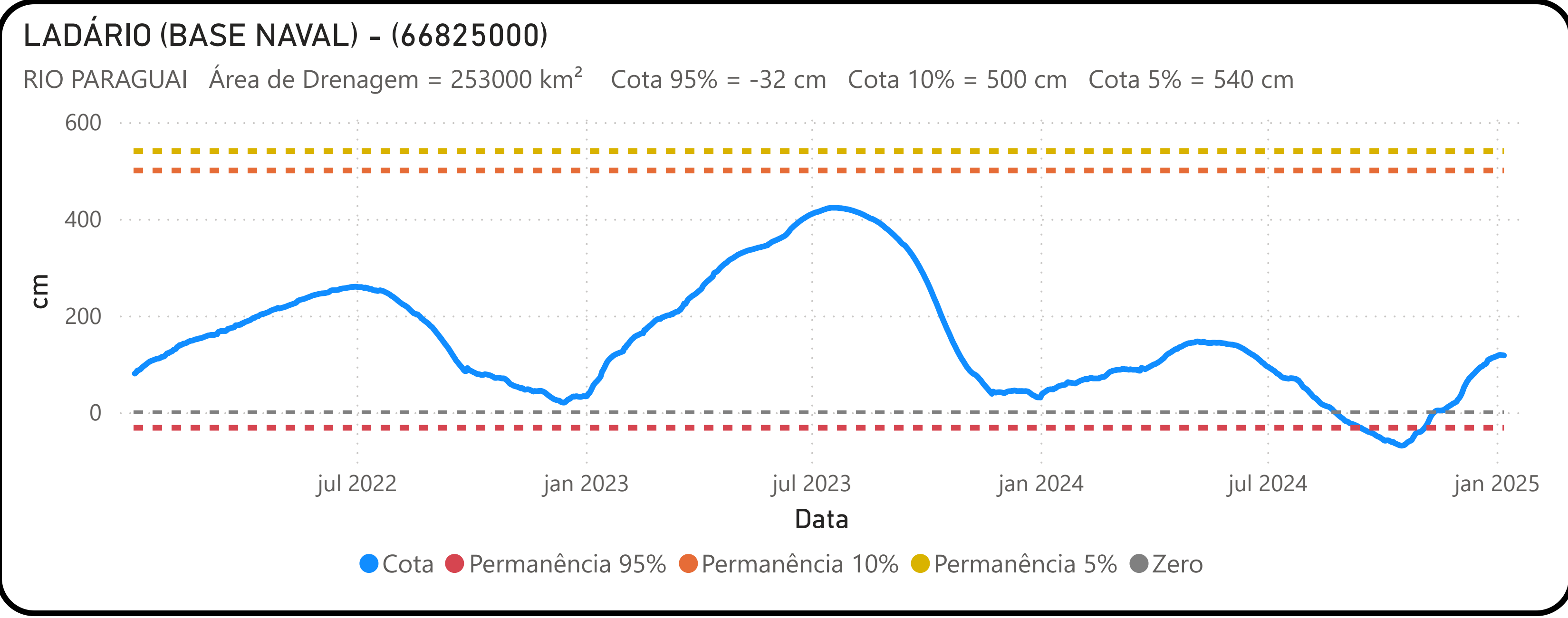
PALMEIRAS				
(66941000) RIO AQUIDAUANA				
Data	Nível (cm)	Referência	Limite (cm)	Diferença (cm)
03/01/2025	154	Estiagem	141	13
04/01/2025	151	Estiagem	141	10
05/01/2025	154	Estiagem	141	13
06/01/2025	160	Estiagem	141	19
07/01/2025	170	Estiagem	141	29



Fonte: Hidrotelemetria/ANA e ONS



Fonte: Hidrotelemetria/ANA e ONS



Fonte: Hidrotelemetria/ANA e ONS