

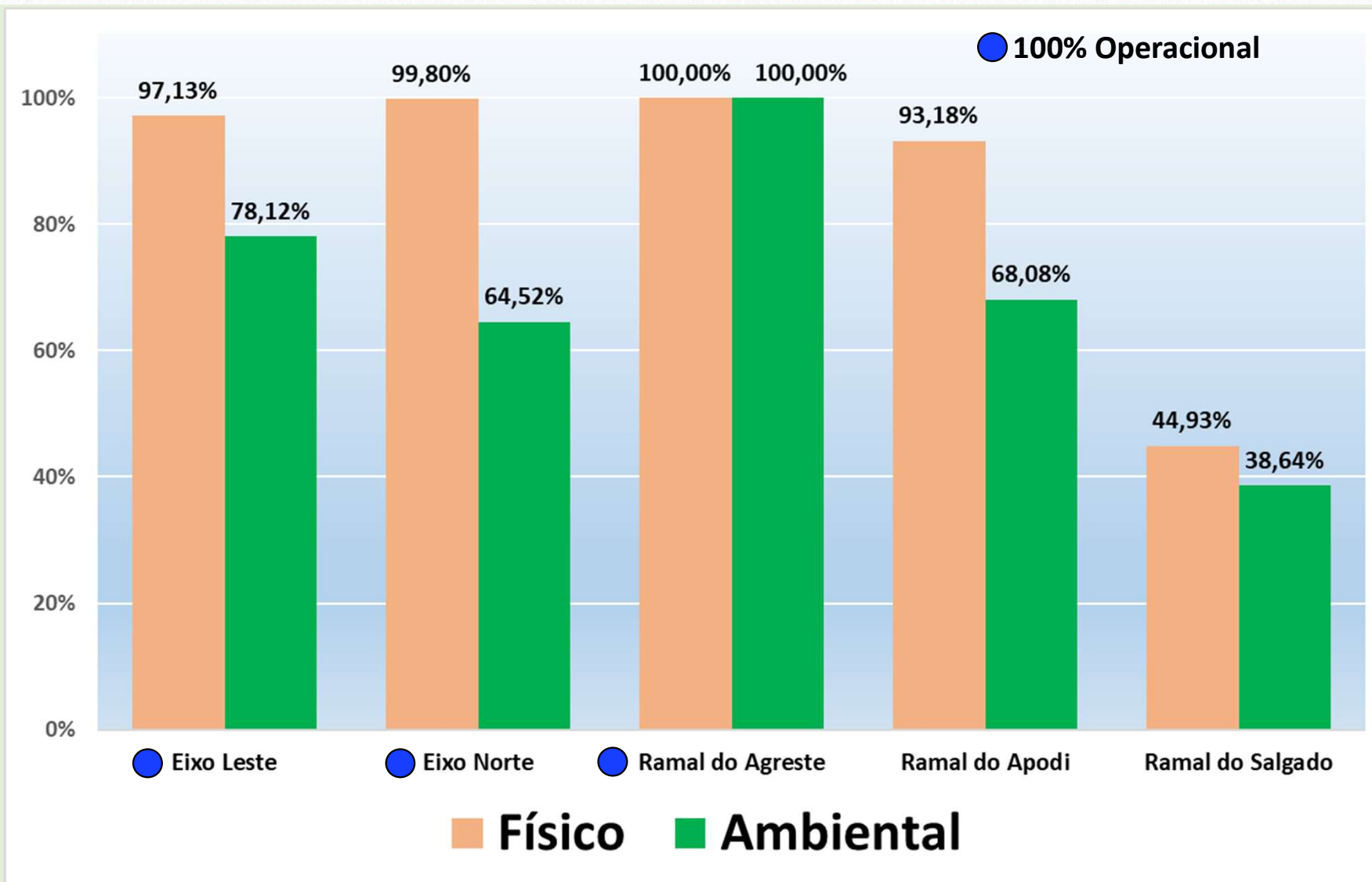


PROJETO DE INTEGRAÇÃO DO RIO SÃO FRANCISCO COM BACIAS HIDROGRÁFICAS DO NORDESTE SETENTRIONAL

Secretaria Nacional de Segurança Hídrica
Departamento de Projetos Estratégicos
(DPE/SNSH – MIDR)

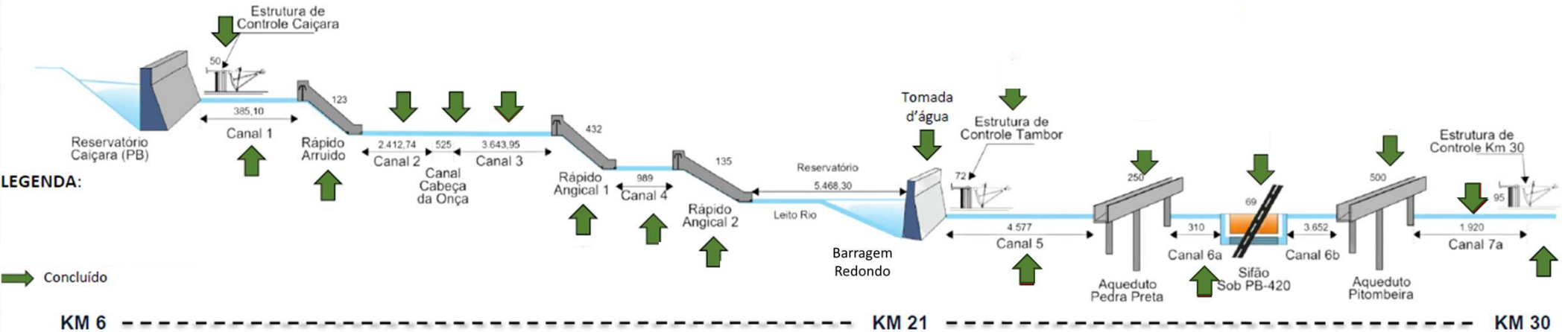
Abril / 2026

Avanços Físico e Ambiental das Obras



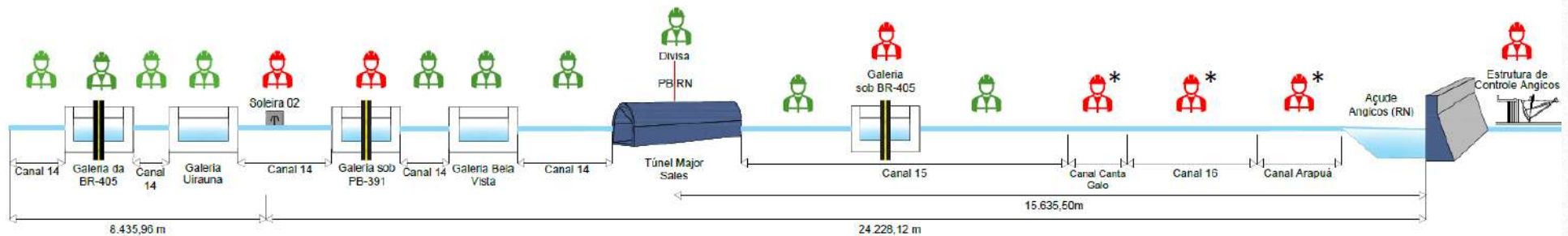
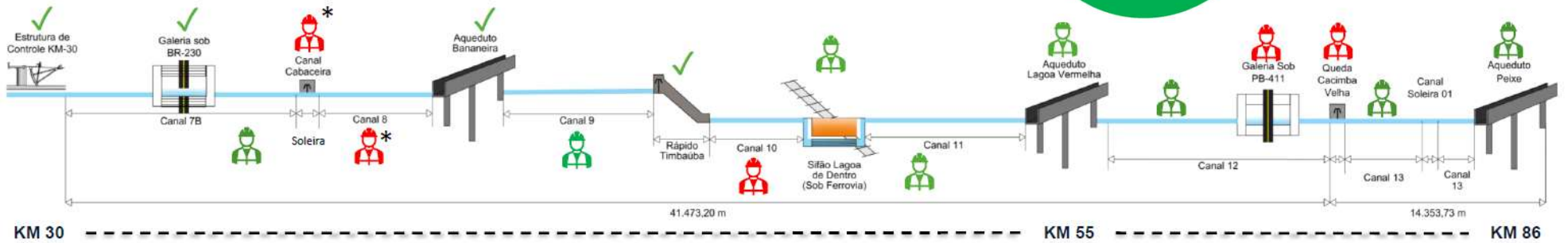
Ramal do Apodi

Acompanhamento do Marco 1 – Concluído



Ramal do Apodi

Acompanhamento do Marco 2 (Caminho das Águas)



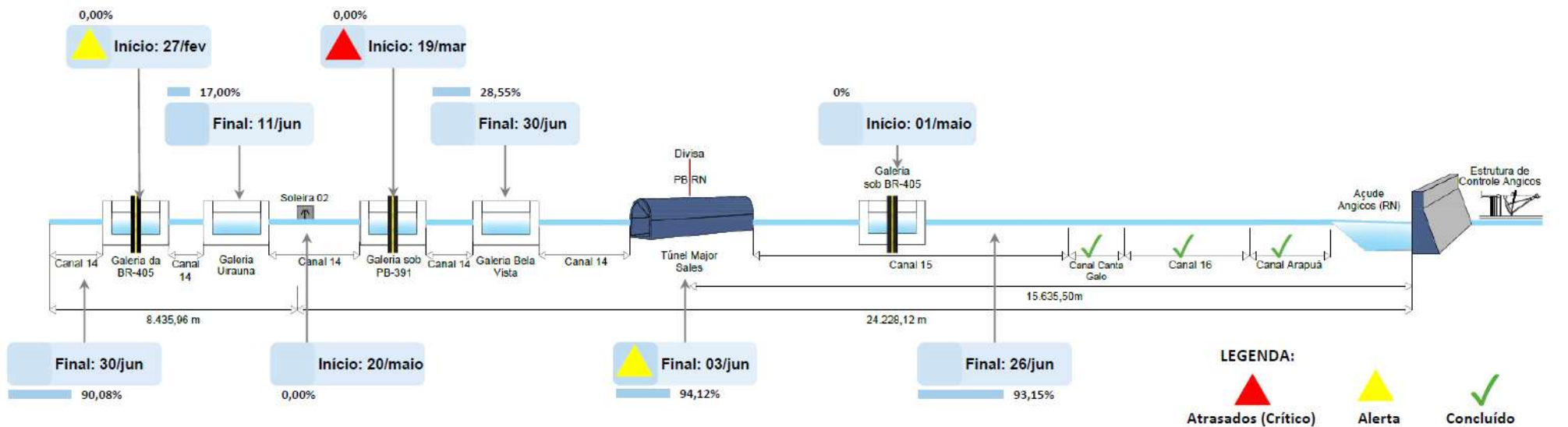
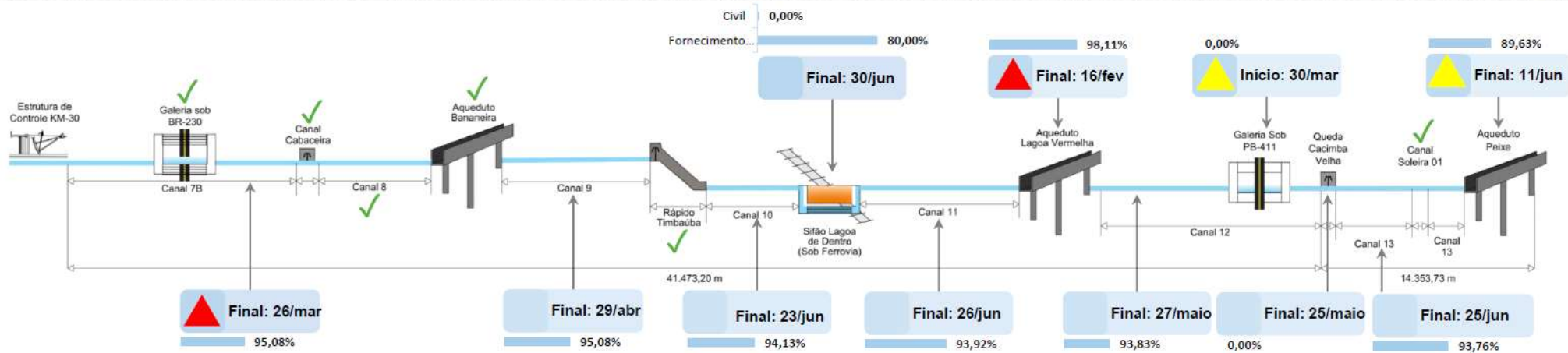
KM 86 ----- KM 99 ----- KM 119

LEGENDA:

- Frentes de Serviço com Atividades
- Frentes de Serviço sem Atividades
- Estruturas Concluídas
- Faltam acabamentos

Ramal do Apodi

Acompanhamento do Marco 2 Caminho das Águas

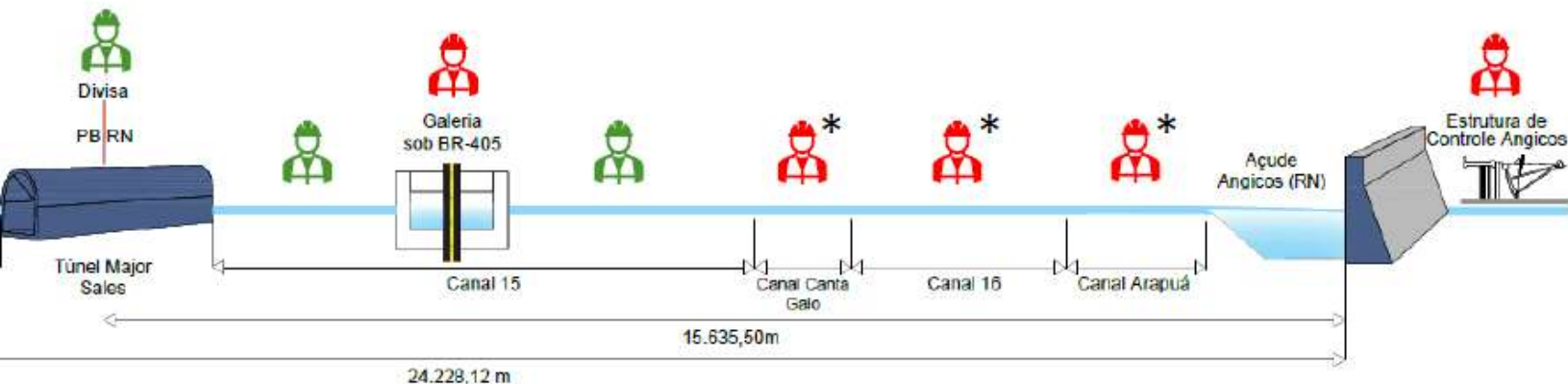


LEGENDA:

- ▲ Atrasados (Crítico)
- ▲ Alerta
- ✓ Concluído

Ramal do Apodi

Recorte trecho final

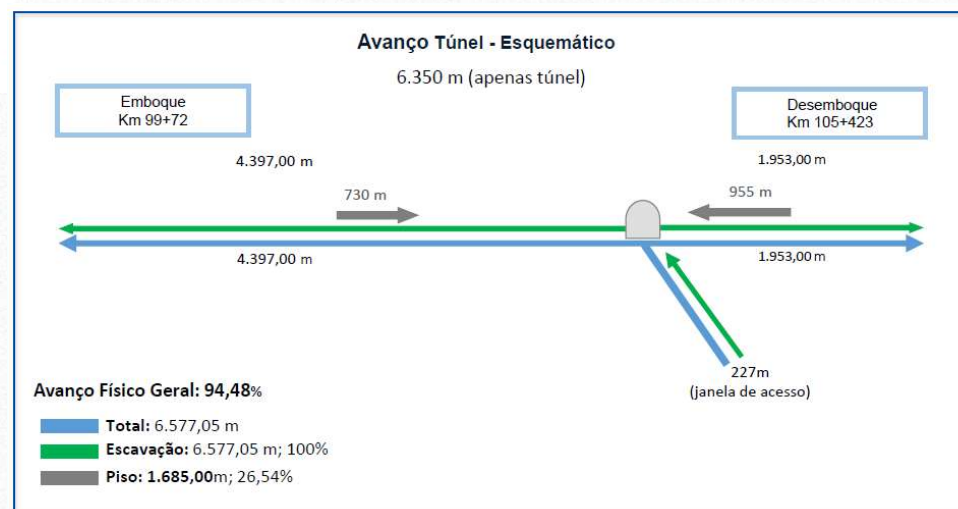


KM 99

KM 119

LEGENDA:

- Frentes de Serviço com Atividades
- Frentes de Serviço sem Atividades
- Estruturas Concluídas
- Faltam acabamentos



Ramal do Apodi

Acompanhamento do Marco 2 – 07/2026

WBS 4233 – CANAL 07



Foto 1: revestimento de placas



Foto 2: bate-choco

WBS 4235 – CANAL 09



Foto 3: escavação



Foto 4: bate-choco

Ramal do Apodi

Acompanhamento do Marco 2 – 07/2026



Foto 5: execução de geomembrana



Foto 6: revestimento de canal

WBS 4324 – AQUEDUTO LAGOA VERMELHA



Foto 15: revestimento de canal



Foto 16: concretagem da viga de transição jusante

Ramal do Apodi

WBS 4430 – TÚNEL MAJOR SALES



Foto 51: execução do piso



Foto 52: execução do piso



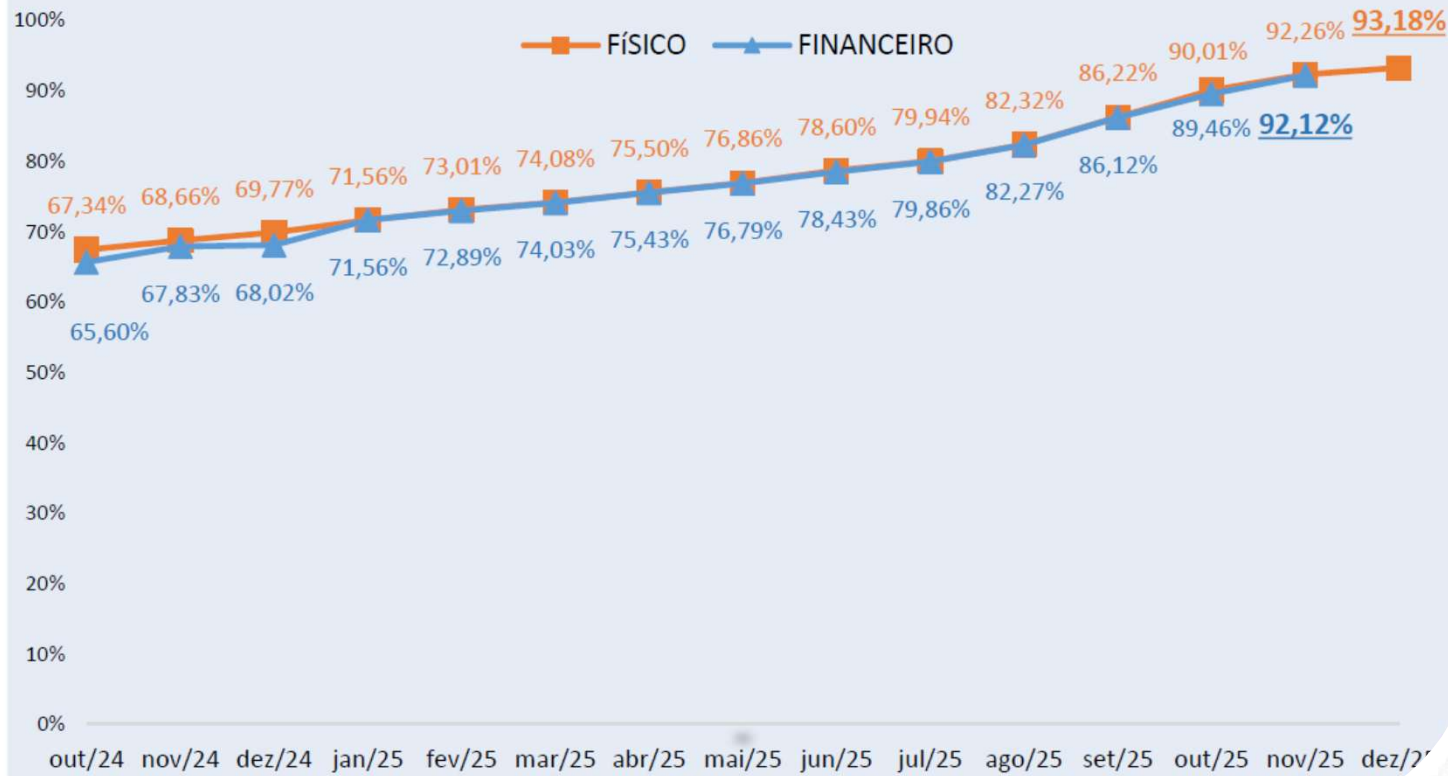
Foto 53: execução do piso



Foto 54: execução de concreto projetado

Ramal do Apodi

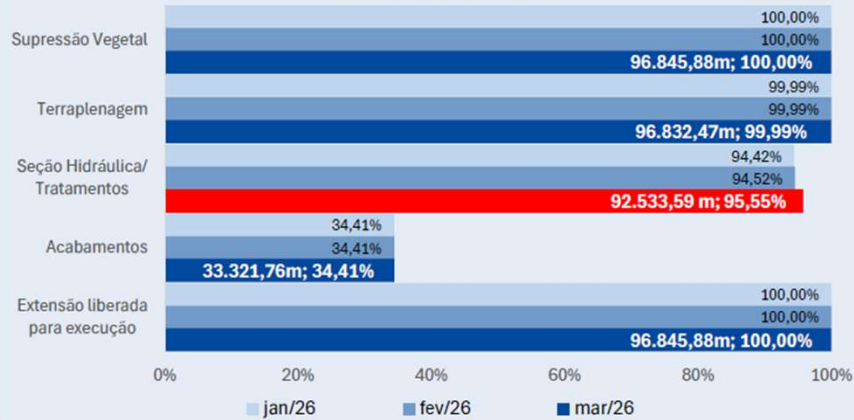
Avanço físico x Avanço financeiro Comparativo Obra



Ramal do Apodi

Evolução Física Mensal Segmento de Canal

(Avanço Financeiro = 94,78%)

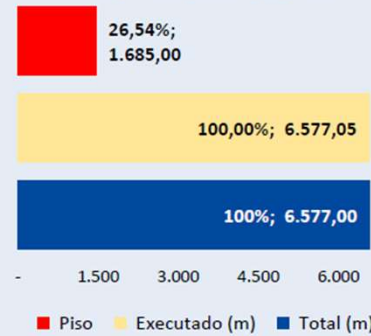


Prazo Obras: 11/02/2027

Túnel Major Sales

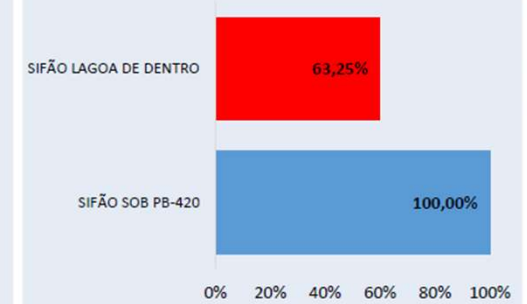
(Avanço Financeiro = 94,12%)

Avanço físico (geral): 94,73%
Avanço físico (escavação): 100%



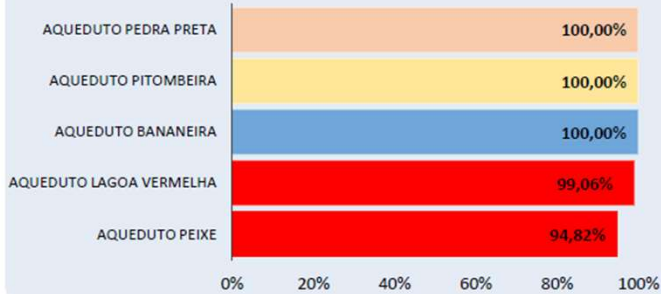
Sifões

(Avanço Financeiro = 91,51%)



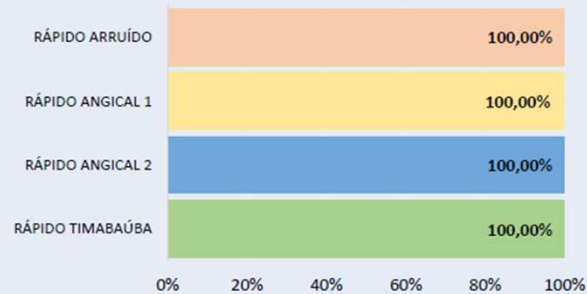
Aquedutos

(Avanço Financeiro = 99,00%)



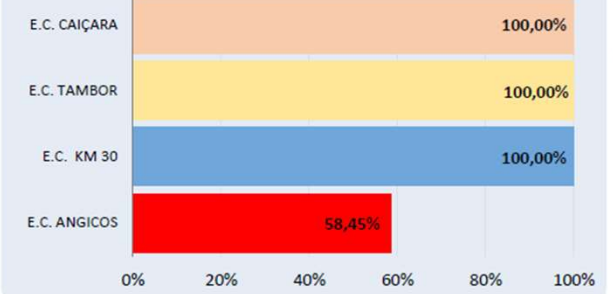
Rápidos

(Avanço Financeiro = 100%)



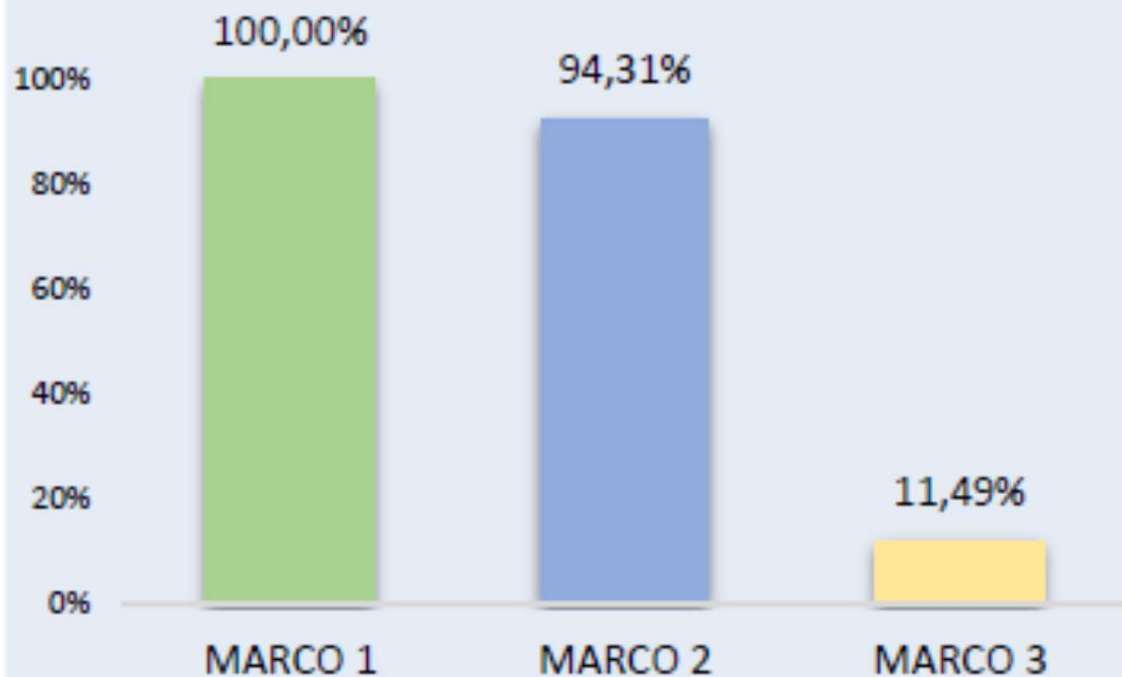
Estruturas de controle

(Avanço Financeiro = 90,58%)

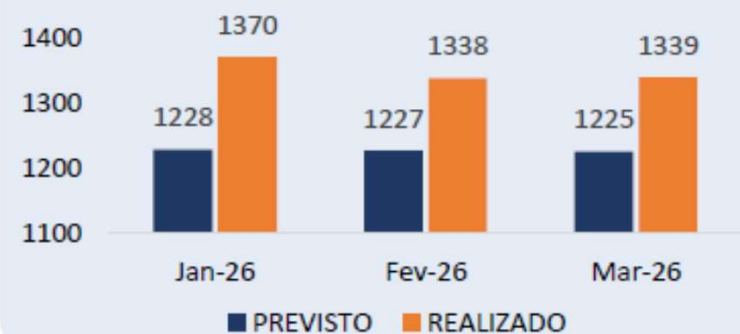


Ramal do Apodi

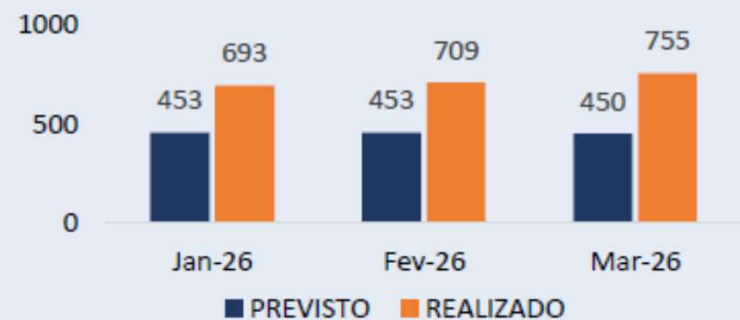
Avanço Físico Por Marco



Mão de Obra



Equipamentos



Ramal do Apodi

PBA 7 – Desapropriações de Terras e Benfeitorias do PISF e dos Ramais Associados

RESUMO GERAL DOS PROCESSOS DE DESAPROPRIAÇÃO DO RAMAL DO APODI – TRECHO IV DO PISF							30/03/2026	
Descrição	Processos		Imóveis		Área (ha)		Valor (R\$)	
Cadastro em análise (Checklist)	20	2,2%	22	2,0%	61,3300	1,7%	395.843,13	0,8%
Cadastro analisado c/ pendência documental (Cartório)	21	2,3%	26	2,4%	50,1300	1,4%	531.248,99	1,0%
Processos em fase de ajuizamento com cadastro no SEI	14	1,5%	15	1,4%	56,0400	1,5%	573.749,15	1,1%
Processos ajuizados pela AGU aguardando depósito judicial	14	1,5%	16	1,5%	81,3700	2,2%	1.190.630,38	2,3%
Processos ajuizados pela AGU com depósito e sem alvará	447	49,3%	537	49,7%	1.751,4200	48,3%	24.219.144,75	46,1%
Processos ajuizadas pela AGU com alvará liberados	391	43,1%	464	43,0%	1.627,2700	44,9%	25.635.464,16	48,8%
TOTAIS:	907	100,0%	1.080	100,0%	3.627,5600	100,0%	52.546.080,56	100,0%

RESUMO GERAL DOS PROCESSOS DE DESAPROPRIAÇÃO DO RAMAL DO APODI – TRECHO IV DO PISF							06/05/2024	
Descrição	Processos		Imóveis		Área (ha)		Valor (R\$)	
Cadastro em análise (Checklist)	442	52,1%	527	52,1%	1.242,31	43,3%	57.609,95	0,1%
Cadastro analisado c/ pendência documental (Cartório)	79	9,3%	101	10,0%	463,07	16,1%	284.738,22	0,6%
Processos em fase de ajuizamento com cadastro no SEI	131	15,4%	144	14,2%	283,76	9,9%	1.506.424,73	3,3%
Processos ajuizados pela AGU aguardando depósito judicial	11	1,3%	12	1,2%	102,4	3,6%	24.880,07	0,1%
Processos ajuizados pela AGU com depósito e sem alvará	141	16,6%	169	16,7%	592,22	20,6%	25.047.703,87	54,6%
Processos ajuizadas pela AGU com alvará liberados	44	5,2%	59	5,8%	187,65	6,5%	18.924.283,79	41,3%
TOTAIS:	848	100,0%	1.012	100,0%	2.871,41	100,0%	45.845.640,63	100,0%

Principais indicadores da produção de campo atualizada em 30/03/2026

- Cadastro em análise===== restam 20 processos de áreas complementares e para Vilas Produtivas, de 22 propriedades
- Cadastro com pendências documental identificadas===== restam 21 processos nesta data c/ pendências documentais (Cartório) de 26 propriedades
- Processos pré-instruídos cadastrados no SEI===== restam 14 processos pré-instruídos no SEI, em tramitação na AGU/PRU5 de 15 propriedades.
- Processos ajuizados===== 852 ajuizados até esta data, referentes a 1.017 propriedades. 19 processos suspensos.
- Há 89 processos com perícias em andamento, por discordância do valor indenizatório.

Ramal do Salgado

Execução das Obras de Implantação

- Contrato 28/2023 assinado em **19/12/2023**
- Ordem de Serviço emitida em **04/04/2024**.

Engenharia Consultiva

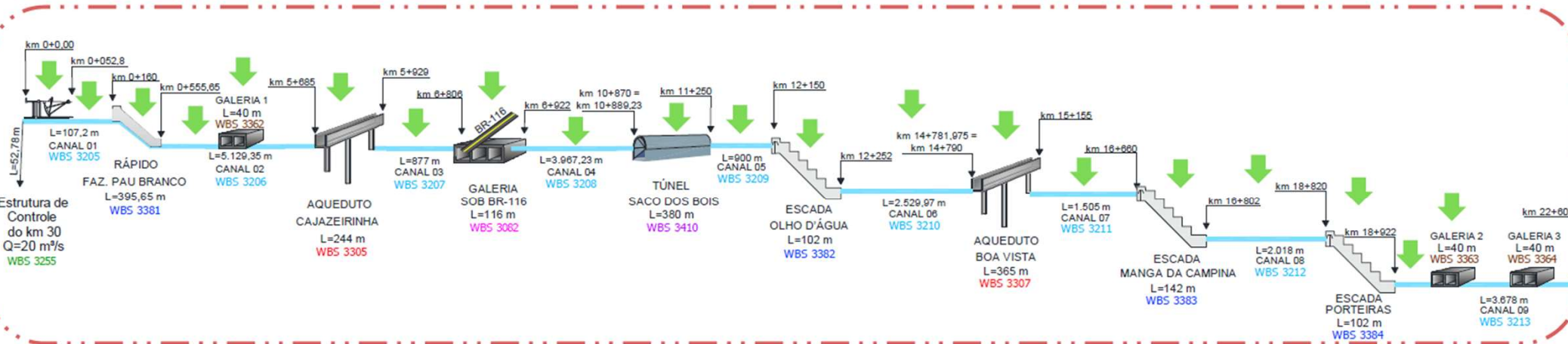
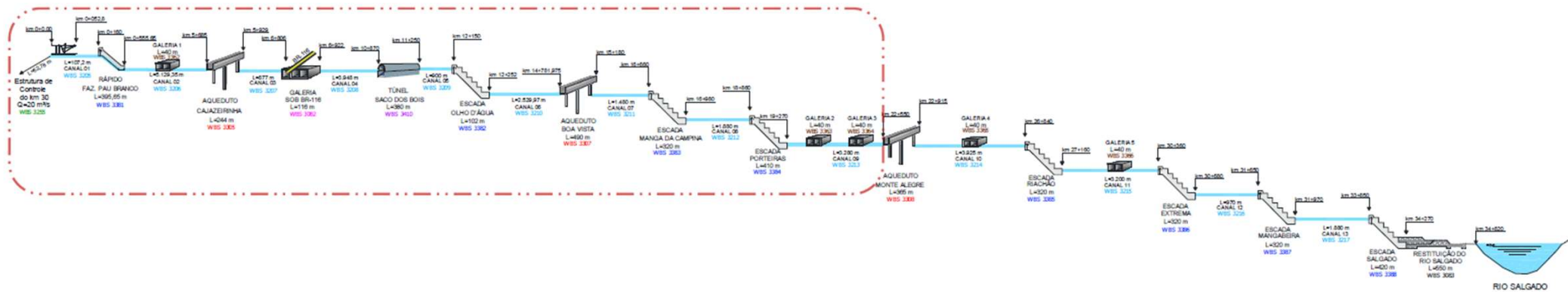
- Contrato 27/2024 assinado em **05/07/2024**.
- Emissão da Ordem de Serviço em **12/07/2024**.

Gestão Ambiental

- Contrato 27/2023 assinado em **19/12/2023**
- Emissão da Ordem de Serviço em **09/02/2024**.

Parcela do investimento	Valor estimado	Valor contratado / homologado
Obras	R\$ 420.000.000,00	R\$ 357.850.000,00
Engenharia Consultiva	R\$ 40.000.000,00	R\$ 31.133.619,00
Gestão Ambiental	R\$ 48.000.000,00	R\$ 45.900.000,00
Cadastro Fundiário / Desapropriação	R\$ 16.000.000,00	R\$ 925.896,00
Reajustamento	R\$ 76.365.582,22	
TOTAL	R\$ 600.365.582,22	R\$ 435.809.515,00

Ramal do Salgado - Perfil

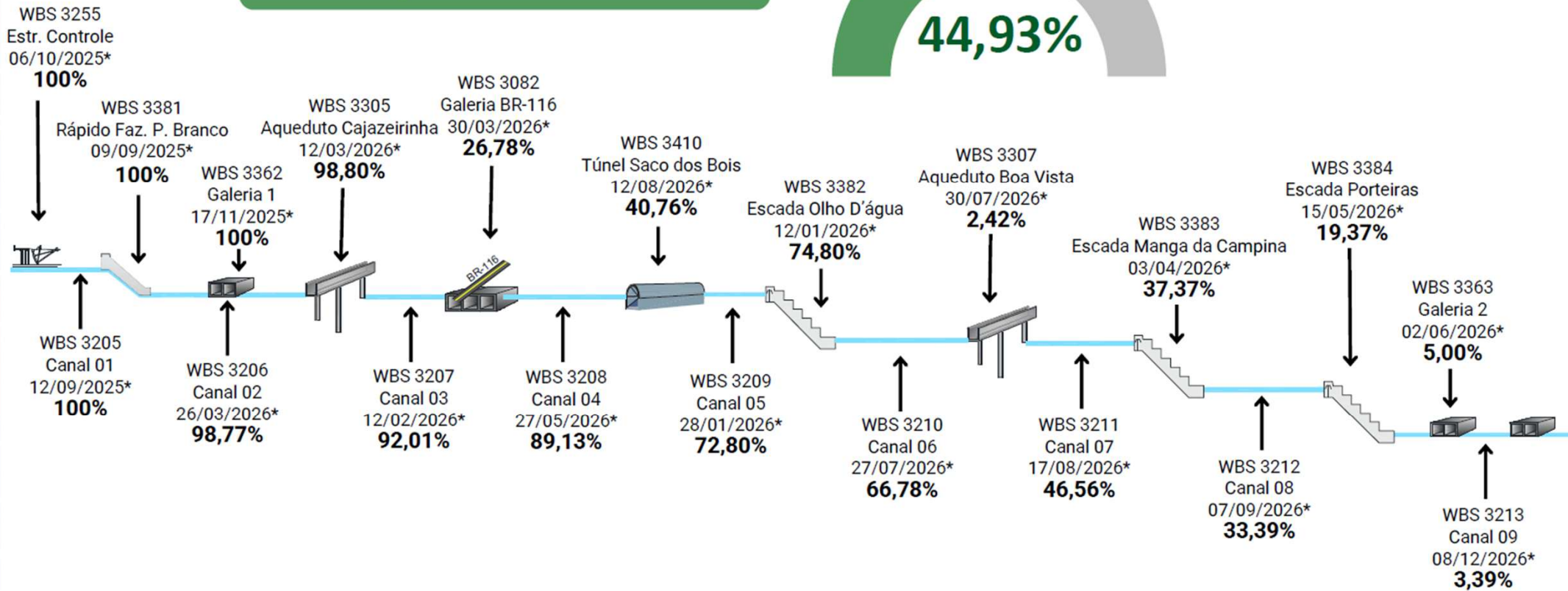


Legenda
 Em execução

Ramal do Salgado - Obras

AVANÇO FÍSICO GERAL

44,93%



Ramal do Salgado



Estrutura (WBS)	Atividades em execução
3206 Canal 2	Terraplenagem, proteção de talude, acabamentos e limpeza/regularizações

Ramal do Salgado



Estrutura (WBS)

Atividades em execução

3082
Galeria Sob a BR-116

Execução das transições e módulo 03 do corpo da galeria.

Ramal do Salgado



Estrutura (WBS)	Atividades em execução
3208 Canal 4	Execução de drenagem externa, proteção de talude e acabamentos.

Ramal do Salgado



Estrutura (WBS)	Atividades em execução
3410 Túnel Saco dos Bois	Escavação e tratamento do desemboque e do túnel.

Ramal do Salgado



Estrutura (WBS)	Atividades em execução
3382 Escada Olho d'água	Execução de armação, forma e concretagem

Ramal do Salgado

PBA 7 – Desapropriações de Terras e Benfeitorias do PISF e dos Ramais Associados

RESUMO GERAL DOS PROCESSOS DE DESAPROPRIAÇÃO DO RAMAL DO SALGADO – TRECHO III DO PISF							30/03/2026	
Descrição	Processos		Imóveis		Área (ha)		Valor (R\$)	
Cadastro em análise (Checklist)	0	0,0%	0	0,0%	0,0000	0,0%	0,00	0,0%
Cadastro analisado c/ pendência documental (Cartório)	0	0,0%	0	0,0%	0,0000	0,0%	0,00	0,0%
Processos em fase de ajuizamento com cadastro no SEI	1	1,0%	1	0,8%	1,8730	0,2%	18.836,24	0,4%
Processos ajuizados pela AGU aguardando depósito judicial	0	0,0%	0	0,0%	0,0000	0,0%	0,00	0,0%
Processos ajuizados pela AGU com depósito e sem alvará	2	2,0%	2	1,6%	104,7510	12,9%	489.180,65	11,0%
Processos ajuizadas pela AGU com alvará liberados	99	97,1%	121	97,6%	706,5480	86,9%	3.940.865,84	88,6%
TOTAIS:	102	100,0%	124	100,0%	813,1720	100,0%	4.448.882,73	100,0%

RESUMO GERAL DOS PROCESSOS DE DESAPROPRIAÇÃO DO RAMAL DO SALGADO – TRECHO III DO PISF							06/05/2024	
Descrição	Processos		Imóveis		Área (ha)		Valor (R\$)	
Cadastro em análise (Checklist)	28	28,0%	31	25,4%	241,16	34,1%	1.151.299,03	29,2%
Cadastro analisado c/ pendência documental (Cartório)	16	16,0%	19	15,6%	185,15	26,2%	669.469,83	17,0%
Processos em fase de ajuizamento com cadastro no SEI	9	9,0%	11	9,0%	9,13	1,3%	263.006,01	6,7%
Processos ajuizados pela AGU aguardando depósito judicial	6	6,0%	8	6,6%	5,71	0,8%	191.277,09	4,8%
Processos ajuizados pela AGU com depósito e sem alvará	41	41,0%	53	43,4%	265,75	37,6%	1.670.932,60	42,3%
Processos ajuizadas pela AGU com alvará liberados	0	0,0%	0	0,0%	0	0,0%	0,00	0,0%
TOTAIS:	100	100,0%	122	100,0%	706,90	100,0%	3.945.984,56	100,0%

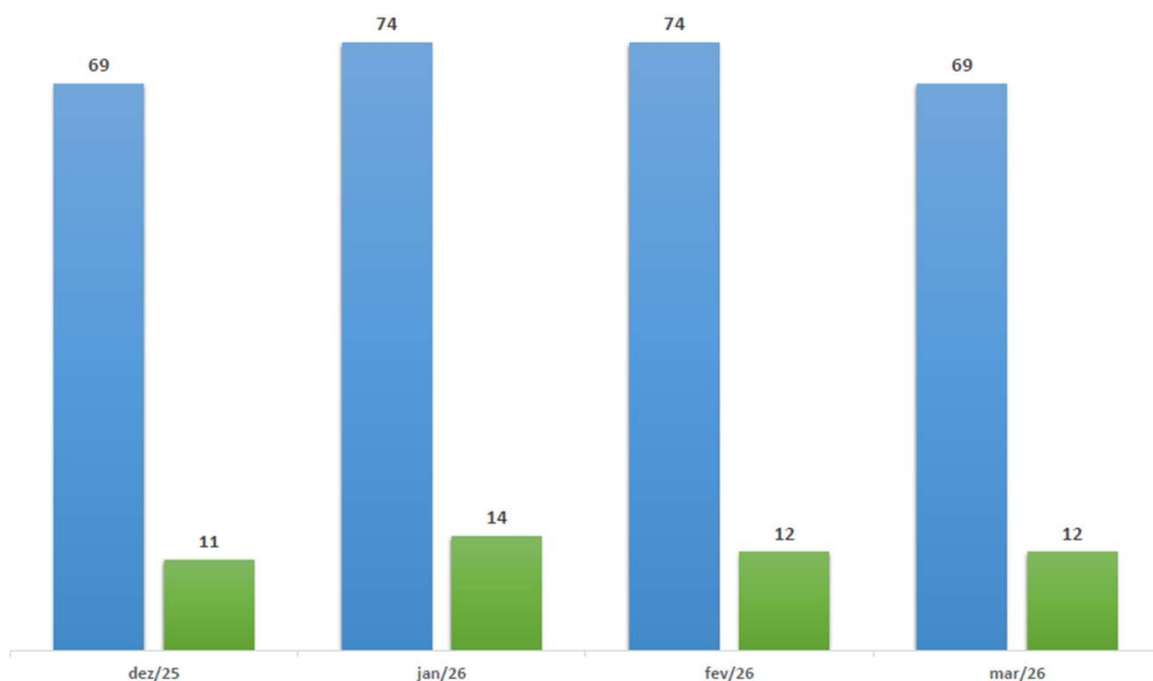
Principais indicadores da produção atualizado em 30/03/2026

- Cadastro em análise===== Não há mais processo para ser analisado.
- Cadastro com pendências documental identificadas===== Não restam mais processos com pendências documentais (Cartório)
- Processos pré-instruídos em tramitação no SEI===== 1 processo de área complementar p/ canal de restituição CGOF em trâmite p/ AGU
- Processos ajuizados===== Foram ajuizados no período 101 processos, referentes a 123 propriedades
- Resta 1 (um) processo com perícia em andamento, por discordância do valor indenizatório.

Ampliação do Bombeamento

EFETIVOS DE MÃO DE OBRA E EQUIPAMENTOS

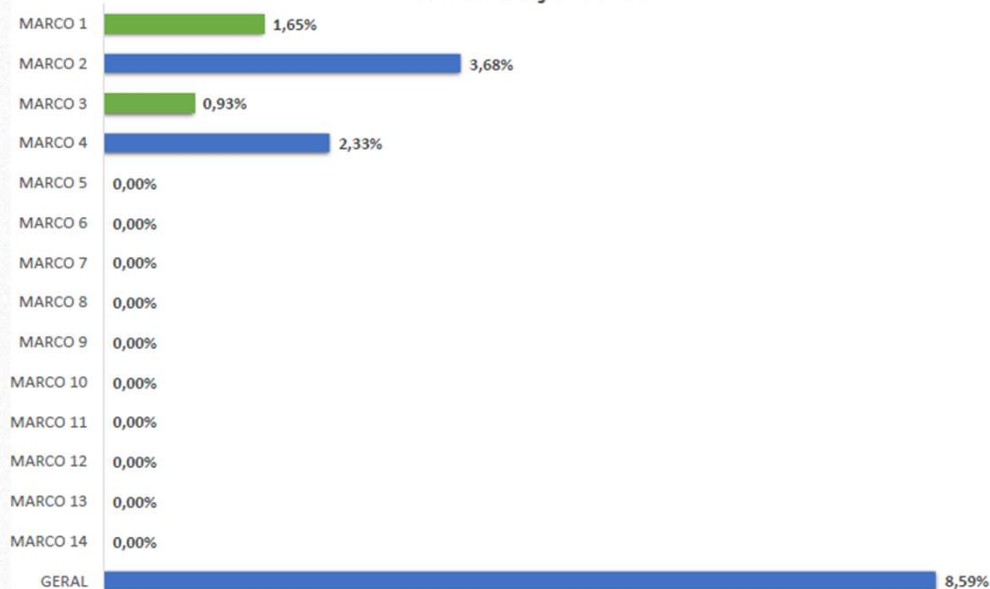
■ MÃO DE OBRA REALIZADA
■ EQUIPAMENTOS REALIZADO



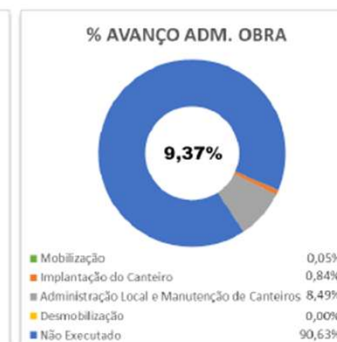
- Contrato nº 03/2025-MIDR
- Data base: Abril/24
- Pacote: 1480
- Valor do Contrato (P0): R\$ 491.300.000,00
- Reajuste parcela Adm. da Obra / Mob. e Desmob. / Impl. e Manut. de Canteiros de Obras (Índice 9,6128%): R\$ 3.560.576,81
- Reajuste parcela de Projetos, Obras Civas, Fornecimentos, Montagens e Comissionamento (Índice 8,1301%): R\$ 36.931.795,91
- Assinatura do Contrato: 08/05/2025
- Prazo de Vigência Contratual: 36 meses - 08/05/2028
- Assinatura da Ordem de Serviço: 27/05/2025
- Prazo de Execução: 32 meses - 27/01/2028
- Executado/A Executar: 10/22 meses

Efetivos atualizado conforme último RDO recebido do dia 31/03/26

Ampliação do Bombeamento



■ Marco concluído
■ Marco em andamento



Ampliação do Bombeamento

SE-N1



Ampliação do Bombeamento

EBI-2



Ampliação do Bombeamento

EBI-3



Ramal do Piancó

- Em elaboração edital para Contratação Integrada.
- Previsão de publicação: 1º semestre de 2026.
- Inicia-se em Mauriti/CE e estende-se até o Açude Condado, na Paraíba, desaguando no Rio Piancó.
- Deverá beneficiar cerca de 36 municípios, com aproximadamente 350 mil habitantes.
- **O EIA/RIMA aceito pelo IBAMA.**
- **Publicado o recebimento do EIA/RIMA**
- **Audiências Públicas realizadas no dia 10/03 em Mauriti/CE e 11/03 em Conceição/PB.**
- **Solicitação do CERTOH encaminhado à ANA.**
- Atividades em execução:
Ajuste dos orçamentos e documentos editalícios;
Contratação da Adequação do Açude Condado será realizada em contrato específico para não atrasar o início do Ramal do Piancó;

Denominação: **EBVIII-1**

Vazões (m³/s) 1ª etapa/2ª etapa: **2,00/4,00**

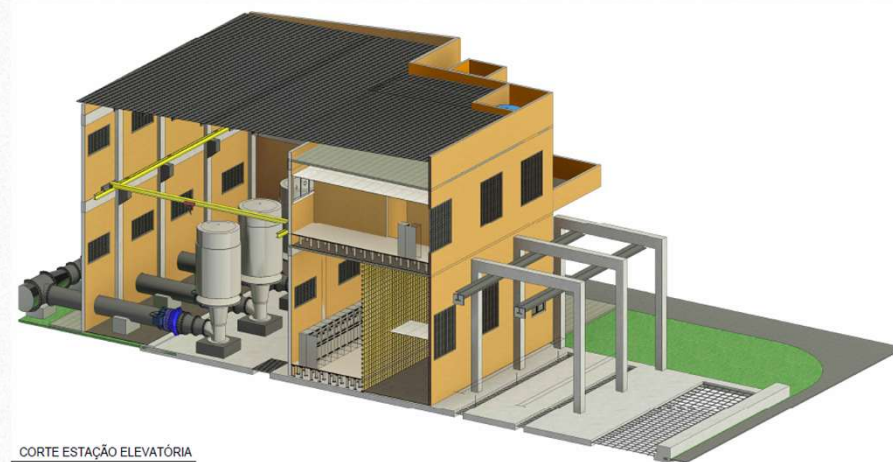
Altura manométrica (m.c.a.): **124,95**


Nº de conjuntos elevatórios (por etapa):

1ª etapa: **2+1** (reserva); 2ª etapa: **2**

Potência instalada (1ª/2ª etapa) (cv): **4800/9600**

Horas de funcionamento (h/dia): **20**





MINISTÉRIO DA
INTEGRAÇÃO E DO
DESENVOLVIMENTO
REGIONAL



**Agradecimentos
do Time do DPE**