

Dezembro de
2022

BOLETIM DE ACOMPANHAMENTO DE ALOCAÇÃO DE ÁGUA

ESTREITO-COVA DA MANDIOCA
SISTEMA HÍDRICO

2022-2023
ALOCAÇÃO

Video Conferência
LOCAL

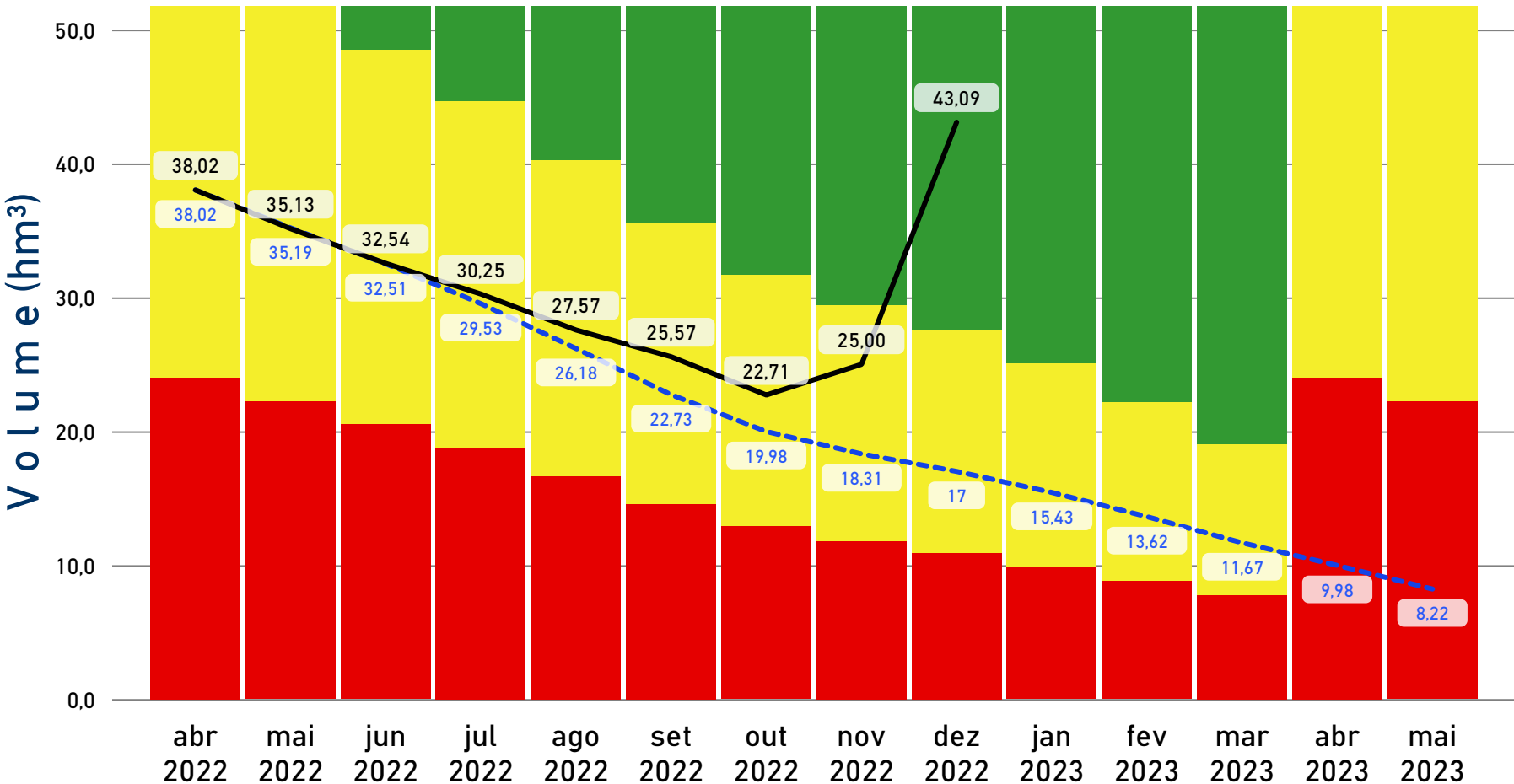
BA-MG
UF

26/05/2022
DATA DA REUNIÃO



AÇUDE ESTREITO

Volumes Esperados e Observados / Estados Hidrológicos



Data	Cota Esperada (m)	Volume Esperado (hm³)	Cota Observada (m)	Volume Observado (hm³)
abr 2022	493,42	38,02	493,43	38,02
mai 2022	493,10	35,19	493,10	35,13
jun 2022	492,78	32,51	492,79	32,54
jul 2022	492,40	29,53	492,50	30,25
ago 2022	491,93	26,18	492,14	27,57
set 2022	491,40	22,73	491,85	25,57
out 2022	490,95	19,98	491,41	22,71
nov 2022	490,66	18,31	491,76	25,00
dez 2022	490,41	17,00	493,98	43,09
jan 2023	490,02	15,43		
fev 2023	489,53	13,62		
mar 2023	488,98	11,67		
abr 2023	488,48	9,98		
mai 2023	487,93	8,22		

LEGENDAS	
--- VOLUMES ESPERADOS (hm³)	— VOLUMES OBSERVADOS (hm³)

Dezembro de
2022

BOLETIM DE ACOMPANHAMENTO DE ALOCAÇÃO DE ÁGUA

ESTREITO-COVA DA MANDIOCA
SISTEMA HÍDRICO

2022-2023
ALOCAÇÃO

Video Conferência
LOCAL

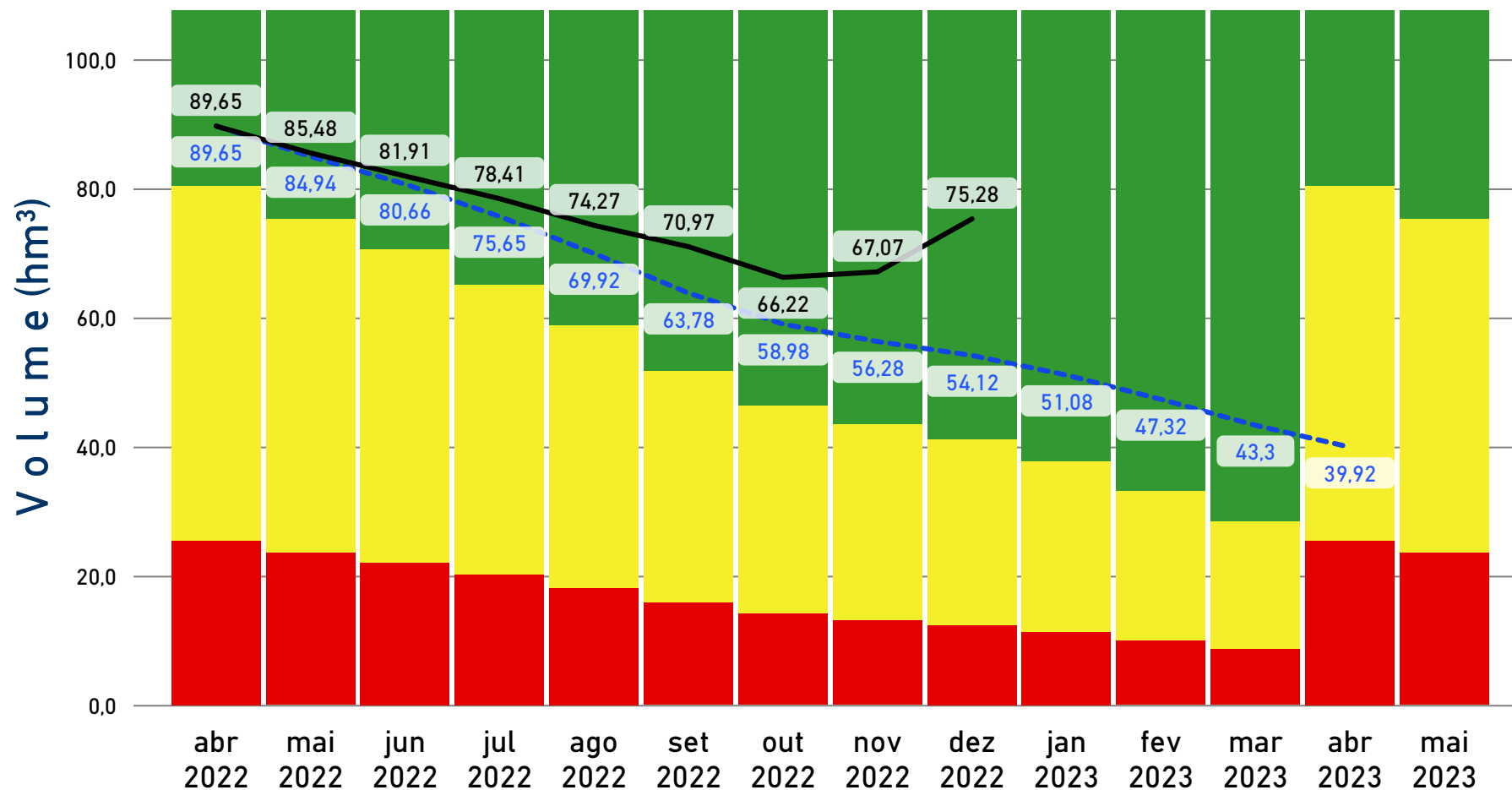
BA-MG
UF

26/05/2022
DATA DA REUNIÃO



AÇUDE COVA DA MANDIOCA

Volumes Esperados e Observados / Estados Hidrológicos



Data	Cota Esperada (m)	Volume Esperado (hm³)	Cota Observada (m)	Volume Observado (hm³)
abr 2022	481,33	89,65	493,23	89,65
mai 2022	492,85	84,94	492,90	85,48
jun 2022	492,50	80,66	492,61	81,91
jul 2022	492,06	75,65	492,31	78,41
ago 2022	491,54	69,92	491,95	74,27
set 2022	490,93	63,78	491,65	70,97
out 2022	490,43	58,98	491,19	66,22
nov 2022	490,13	56,28	491,27	67,07
dez 2022	489,89	54,12	492,04	75,28
jan 2023	489,54	51,08		
fev 2023	489,02	47,32		
mar 2023	488,39	43,30		
abr 2023	487,84	39,92		

COMAR Coordenação de Marcos Regulatórios e Alocação de Água

✉ comar@ana.gov.br

☎ (61) 99297-1020

LEGENDAS

--- VOLUMES ESPERADOS (hm³)

— VOLUMES OBSERVADOS (hm³)

boletim gerado em:

12/01/2023

Dezembro de
2022

BOLETIM DE ACOMPANHAMENTO DE ALOCAÇÃO DE ÁGUA

ESTREITO-COVA DA MANDIOCA
SISTEMA HÍDRICO

2022-2023
ALOCÇÃO

Video Conferência
LOCAL

BA-MG
UF

26/05/2022
DATA DA REUNIÃO



Item	Atividade	Responsavel	Prazo_Frequencia	Status	Observações
1	MONITORAMENTO				
1.1	Medição de cotas do açude	CODEVASF / ANA	Diária		
1.2	Medição de Vols. captados p/ abastecimento público de Espinosa	COPASA	Mensal		
1.3	Medição de Vols. captados p/ o perímetro irrigado	APPE	Mensal		
1.4	Declaração mensal de vols. captados e consumo de energia de usuários do entorno (app de celular 'Declara Água')	Usuários do entorno das barragens	Mensal		
1.5	Complementação de réguas de monitoramento de cotas dos açudes	INEMA	Quando Necessário		
2	REGULAÇÃO DE USOS				
2.1	Instalação de dispositivos de medição em conformidade com a Resolução ANA nº 90/2021	Outorgados	Junho/2022		
2.2	Fiscalização dos usos	ANA	Contínua		
3	OUTRAS AÇÕES				
3.1	Encaminhar à ANA a lista de membros do GT Comporta	CAAA	Junho/2022		

LEGENDAS

REALIZADA EM EXECUÇÃO / ATENÇÃO NÃO REALIZADA

Dezembro de
2022

BOLETIM DE ACOMPANHAMENTO DE ALOCAÇÃO DE ÁGUA

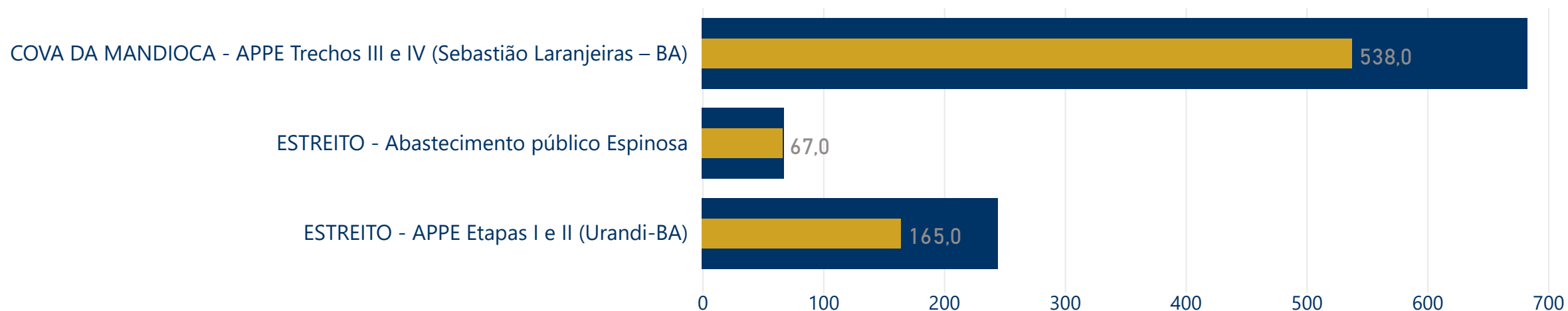
ESTREITO-COVA DA MANDIOCA
SISTEMA HÍDRICO

2022-2023
ALOCAÇÃO

Video Conferência
LOCAL

BA-MG
UF

Consumos médios por Finalidades (L/s)



LEGENDAS



MÉDIA DOS CONSUMOS
ESPERADOS (L/s)



MÉDIA DE CONSUMOS
OBSERVADOS (L/s)

boletim gerado em:

12/01/2023

Dezembro de
2022

BOLETIM DE ACOMPANHAMENTO DE ALOCAÇÃO DE ÁGUA

ESTREITO-COVA DA MANDIOCA
SISTEMA HÍDRICO

2022-2023
ALOCAÇÃO

Video Conferência
LOCAL

BA-MG
UF

26/05/2022
DATA DA REUNIÃO



CONSUMOS ESPERADOS (L/S)

Finalidade	06/2022	07/2022	08/2022	09/2022	10/2022	11/2022	12/2022	01/2023	02/2023	03/2023	04/2023	05/2023
COVA DA MANDIOCA - Abastecimento público (Núcleos I,III e IV e demais comunidades)	3,00	3,00	3,00	3,00	3,00	3,00	3,00	3,00	3,00	3,00	3,00	3,00
COVA DA MANDIOCA - APPE Trechos III e IV (Sebastião Laranjeiras – BA)	683,00	683,00	683,00	683,00	683,00	683,00	683,00	683,00	683,00	683,00	683,00	683,00
COVA DA MANDIOCA - Usos no entorno do reservatório	120,00	120,00	120,00	120,00	120,00	120,00	120,00	120,00	120,00	120,00	120,00	120,00
ESTREITO - Abastecimento público Espinosa	68,00	68,00	68,00	68,00	68,00	68,00	68,00	68,00	68,00	68,00	68,00	68,00
ESTREITO - Abastecimento público rural (Núcleo II)	3,00	3,00	3,00	3,00	3,00	3,00	3,00	3,00	3,00	3,00	3,00	3,00
ESTREITO - APPE Etapas I e II (Urandi-BA)	245,00	245,00	245,00	245,00	245,00	245,00	245,00	245,00	245,00	245,00	245,00	245,00
ESTREITO - Usos no entorno do reservatório	84,00	84,00	84,00	84,00	84,00	84,00	84,00	84,00	84,00	84,00	84,00	84,00

CONSUMOS OBSERVADOS (L/S)

Finalidade	06/2022	07/2022	08/2022	09/2022	10/2022	11/2022	12/2022
COVA DA MANDIOCA - Abastecimento público (Núcleos I,III e IV e demais comunidades)	3,00	3,00	3,00	3,00	3,00	3,00	3,00
COVA DA MANDIOCA - APPE Trechos III e IV (Sebastião Laranjeiras – BA)	511,48	692,50	624,10	626,20	905,16	223,31	182,98
ESTREITO - Abastecimento público Espinosa	72,98	67,53	68,55	73,77	68,40	65,80	51,89
ESTREITO - Abastecimento público rural (Núcleo II)	3,00	3,00	3,00	3,00	3,00	3,00	3,00
ESTREITO - APPE Etapas I e II (Urandi-BA)	249,40	232,20	285,13	104,30	140,70	118,73	24,32

COMAR Coordenação de Marcos Regulatórios e Alocação de Água

✉ comar@ana.gov.br

☎ (61) 99297-1020

LEGENDA

SEM INFORMAÇÃO

boletim gerado em:

12/01/2023

Dezembro de
2022

BOLETIM DE ACOMPANHAMENTO DE ALOCAÇÃO DE ÁGUA

ESTREITO-COVA DA MANDIOCA
SISTEMA HÍDRICO

2022-2023
ALOCAÇÃO

Video Conferência
LOCAL

BA-MG
UF

26/05/2022
DATA DA REUNIÃO



COMISSÃO DE ACOMPANHAMENTO DE ALOCAÇÃO DE ÁGUA

NOME	REPRESENTAÇÃO	TELEFONE	E-MAIL
Antônio Marcos Dias Alves (Tõe da Lua)	Prefeitura Municipal de Urandi-BA	(77) 9 9164 8230	
Carlos Magno Santos Clemente	Centro Universitário FG – UniFG	(77) 9 9133 4543	
Hudson Ângelo Tolentino	Irrigante do Entorno da Cova da Mandioca	(77) 9 9154 4868	
Iana Rísia Alves dos Santos	Prefeitura Municipal de Espinosa-MG	(77) 9 9158 0431	
Jairo da Silva Pereira	Associação dos Produtores do Perímetro do Estreito - APPE	(77) 9 8151 0004	
Joaquim Nogueira Aranha	Associação dos Pequenos Produtores do Vale do Rio Cova da Mandioca – ASCOPRUVACOM	(77) 9 9210 6531	
Juliana Ferreira de Santana Aranha Martins	Sindicato dos Trabalhadores Rurais Agricultores e Agricultoras Familiares de Urandi/BA - STTR DE URANDI	(77) 9 9119 5264	
Kassia Emillyne Arnizaut Lima Pereira	Prefeitura Municipal de Sebastião Laranjeiras-BA	(77) 9 8125 2908	
Leonardo Franklin Meira de Souza	Companhia de Desenvolvimento dos Vales do São Francisco e do Parnaíba – CODEVASF 2ªSR	(77) 9 9166 3686	
Luiz Henrique Garcia Ramalho	Fazenda Flores – Urandi-BA	(38) 9 9220 1718	
Maria Aparecida de Souza Rodrigues	Associação dos Pequenos Produtores e Irrigantes do Projeto de Estreito I – APPIPE	(38) 9 9860 8952	
Polliana Bezerra de Oliveira	Instituto Federal de Educação, Ciência e Tecnologia Baiano - IF BAIANO	(77) 9 9191 6029	
Rony Cássio Nunes Santos	Lote 93 – Núcleo Habitacional II – Projeto Estreito II	(38) 9 9982 3505	
Vagna Nogueira dos Santos	Prefeitura Municipal de IUIU-BA	(77) 9 8112 4572	
Valmir Primo da Silva	Companhia de Saneamento de Minas Gerais (COPASA) – Reg. Espinosa	(38) 9 9153 6131	

COMAR Coordenação de Marcos Regulatórios e Alocação de Água

✉ comar@ana.gov.br

☎ (61) 99297-1020

O Termo de Alocação e os Boletins de Acompanhamento disponíveis na página da ANA na internet, no link:

[Regulação e Fiscalização > Alocação de Água e Marcos Regulatórios](#)

boletim gerado em:

12/01/2023