


SISTEMA CANTAREIRA ENTRA NA FAIXA DE ALERTA EM SETEMBRO

A operação do Sistema Cantareira será na Faixa de Alerta a partir de 01/09, o que não acontecia desde dezembro de 2022. Isso se deve ao volume útil de 35% no Cantareira no último dia útil de agosto (29/08).

- Faixa 1: Normal - volume útil acumulado igual ou maior que 60%;
- Faixa 2: Atenção - volume útil acumulado igual ou maior que 40% e menor que 60%;
- Faixa 3: Alerta - volume útil acumulado igual ou maior que 30% e menor que 40%;
- Faixa 4; Restrição - volume útil acumulado igual ou maior que 20% e menor que 30%; e
- Faixa 5: Especial - volume acumulado inferior a 20% do volume útil.



Com isso, a SABESP poderá retirar até 27 metros cúbicos por segundo (m^3/s) para abastecer a Região Metropolitana de São Paulo em vez dos até $31\text{m}^3/\text{s}$ que vinha retirando entre setembro de 2024 e agosto deste ano.

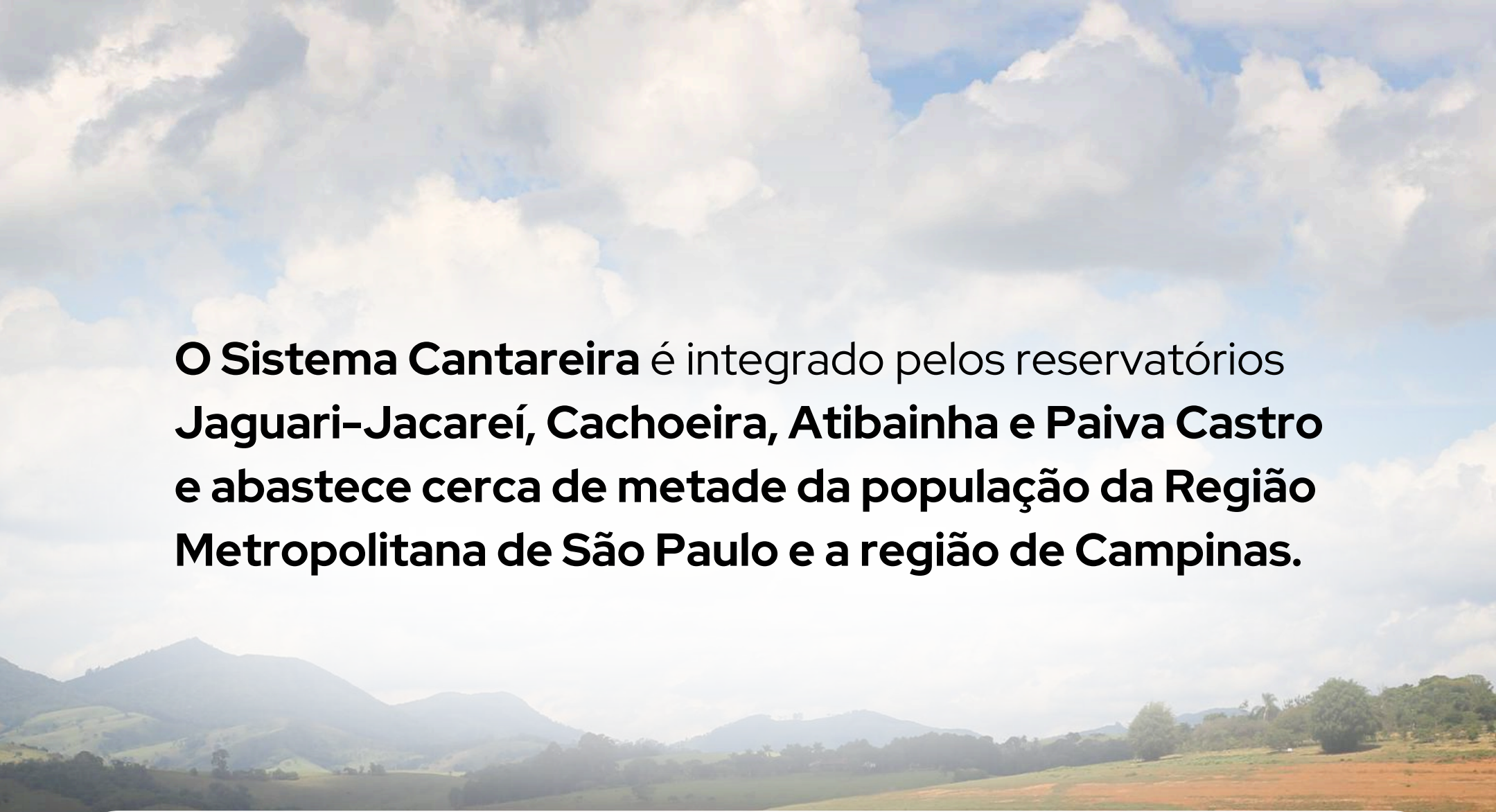
Faixa 1: Normal - $33 \text{ m}^3/\text{s}$

Faixa 2: Atenção - $31 \text{ m}^3/\text{s}$

Faixa 3: Alerta - $27 \text{ m}^3/\text{s}$


Faixa 4: Restrição - $23 \text{ m}^3/\text{s}$

Faixa 5: Especial - $15,5 \text{ m}^3/\text{s}$.

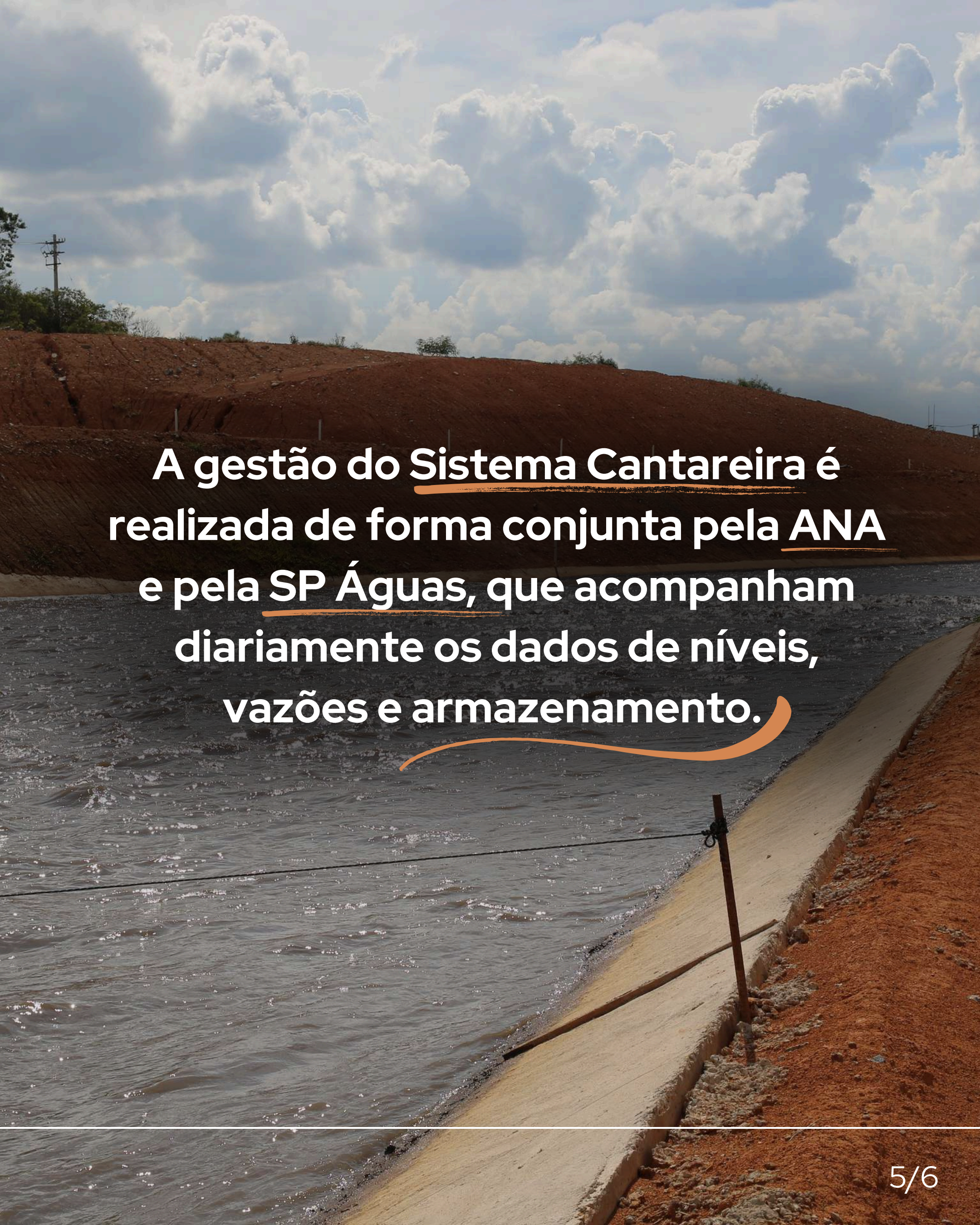
A landscape photograph showing rolling green hills and mountains in the distance under a bright blue sky with large, white, fluffy clouds. The foreground features a mix of green grass and reddish-brown soil.

O Sistema Cantareira é integrado pelos reservatórios Jaguari-Jacareí, Cachoeira, Atibainha e Paiva Castro e abastece cerca de metade da população da Região Metropolitana de São Paulo e a região de Campinas.





Desde 2018, o Sistema também conta com a interligação entre a **represa Jaguari (no rio Paraíba do Sul)** e a **represa Atibainha**, ampliando a **segurança hídrica para a Região atendida pelo sistema.**



A gestão do Sistema Cantareira é realizada de forma conjunta pela ANA e pela SP Águas, que acompanham diariamente os dados de níveis, vazões e armazenamento.

