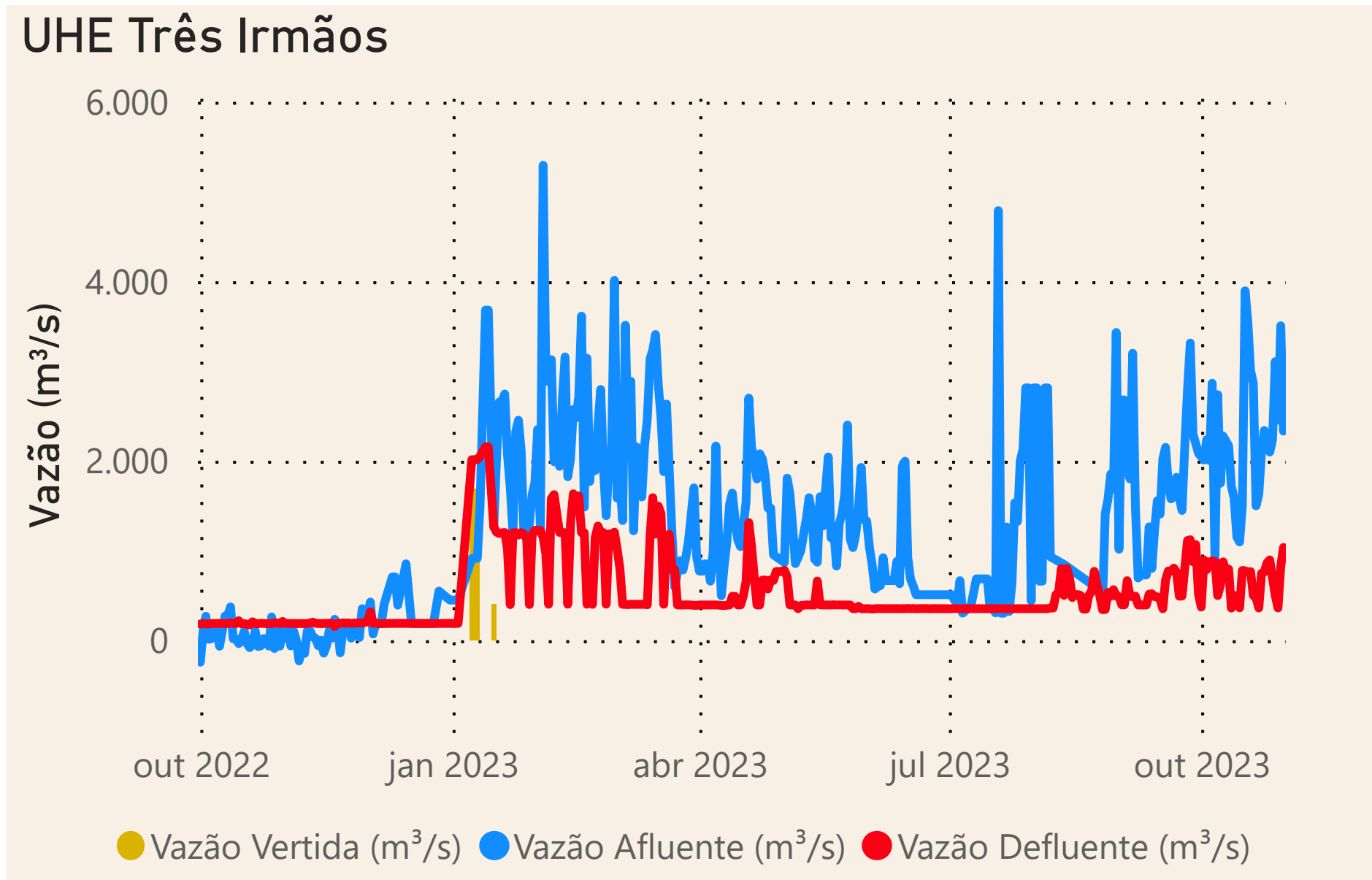
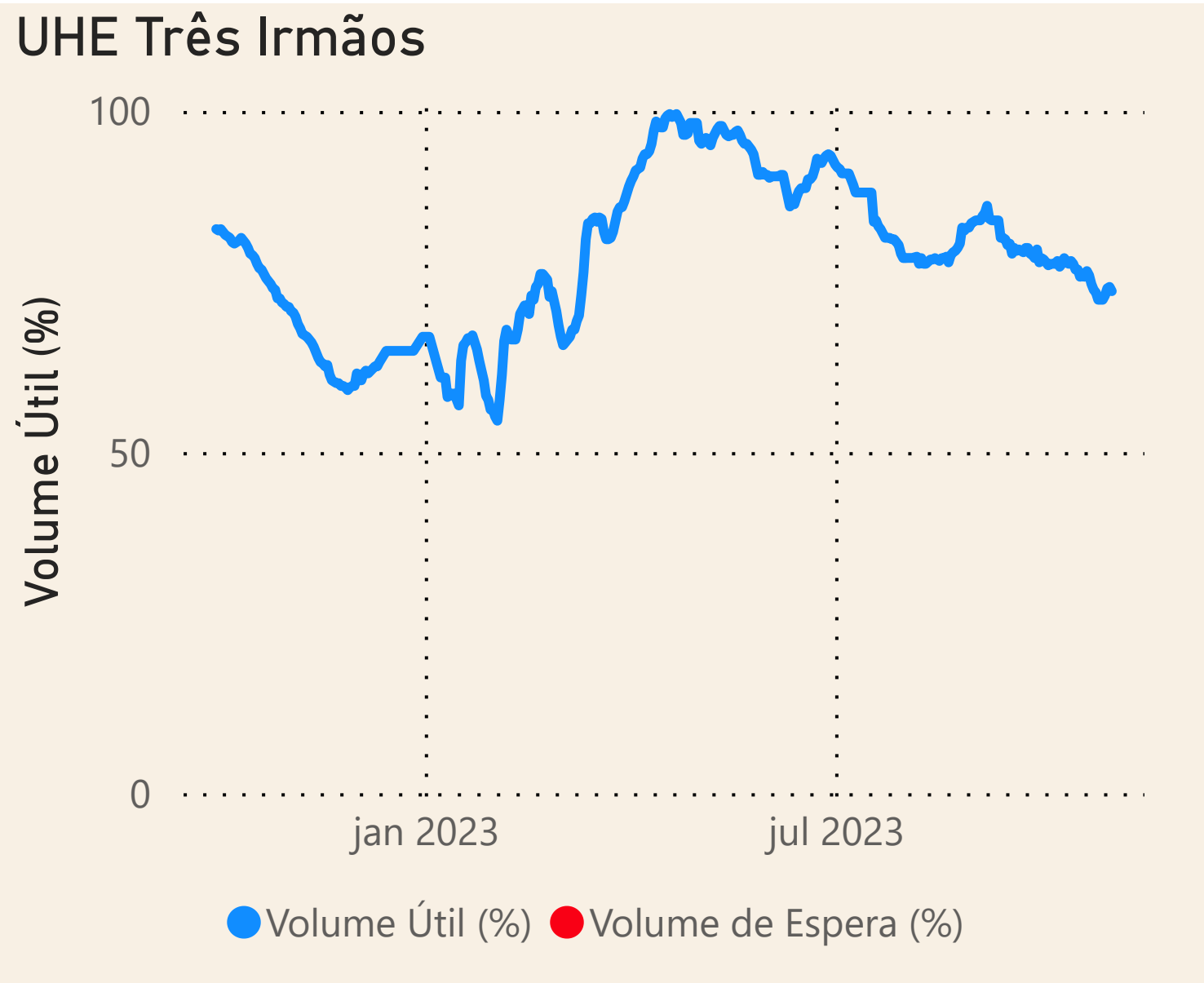
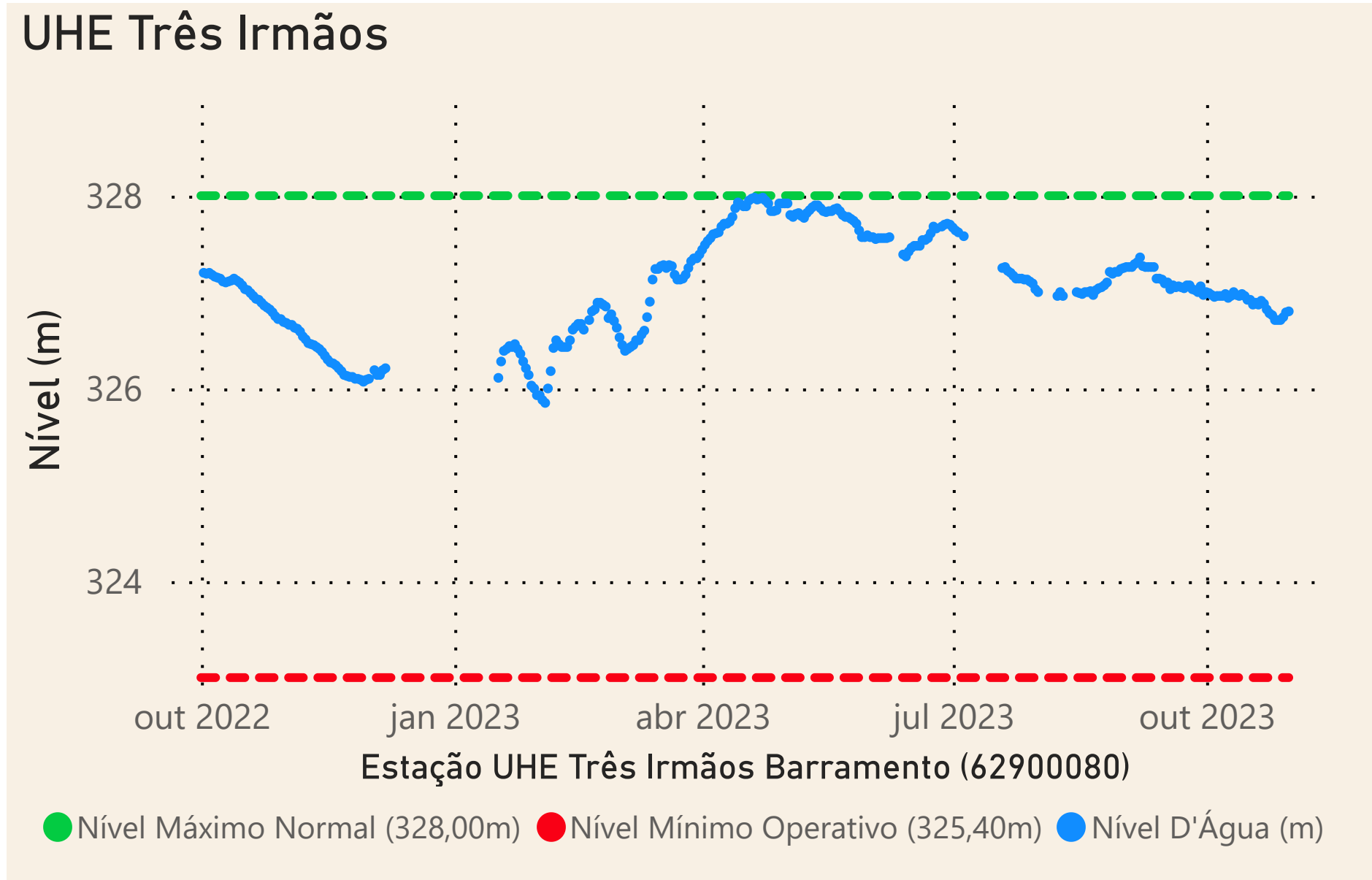
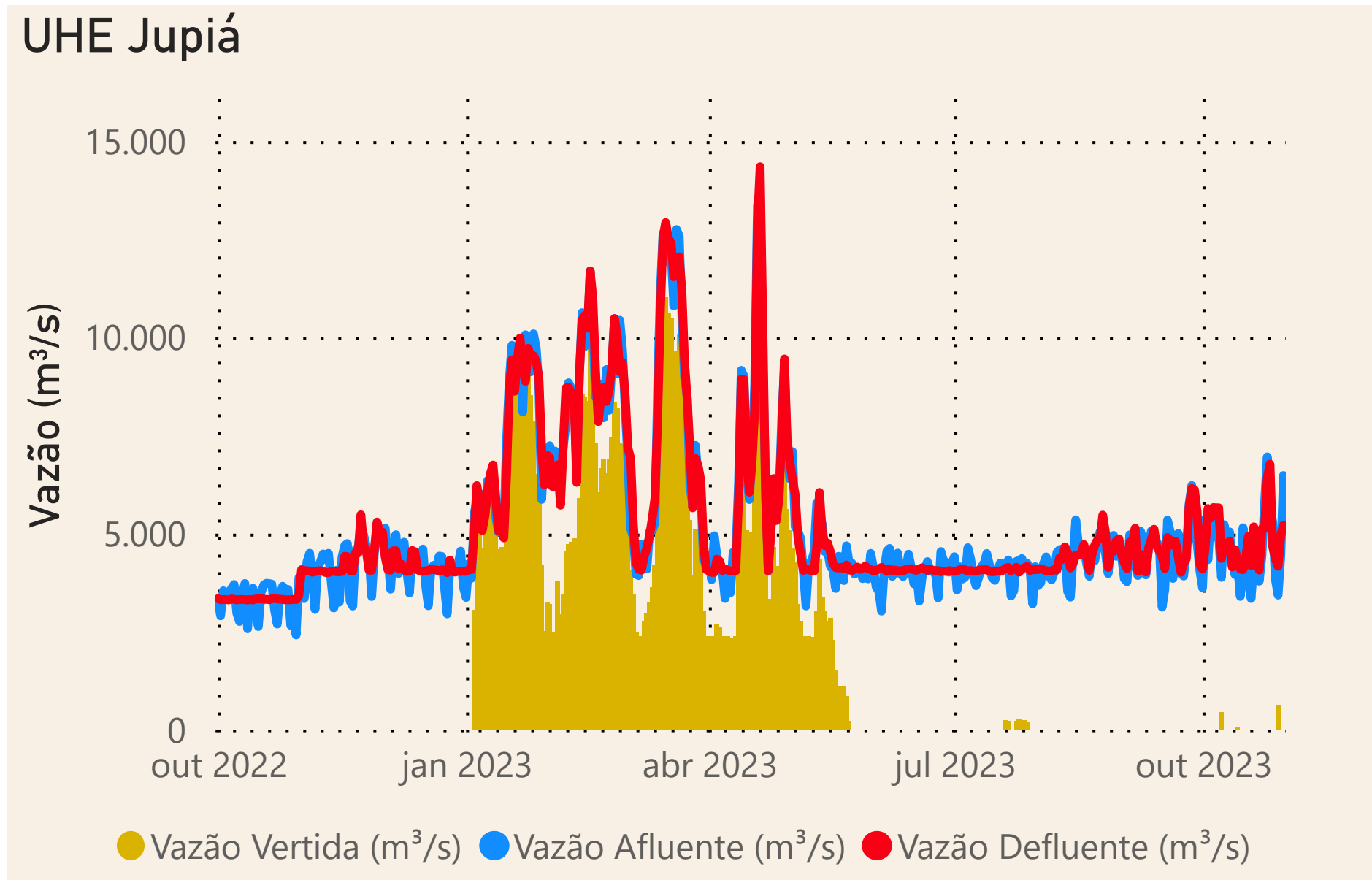
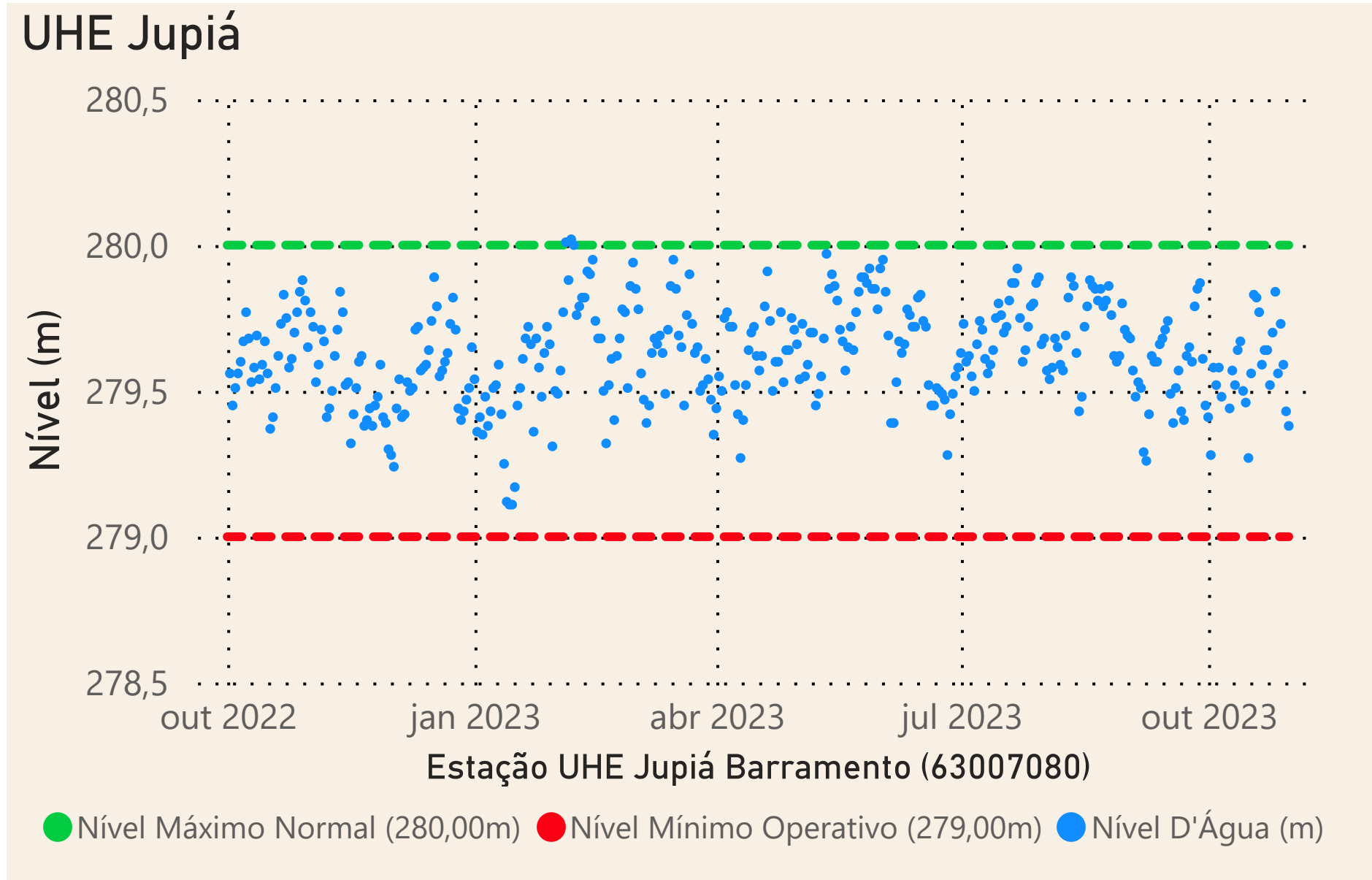


Data	Qnatural mensal (m³/s)	MLT (%)	MLT (m³/s)
out/2022	975	35%	2.783
nov/2022	892	23%	3.861
dez/2022	2.254	37%	6.173
jan/2023	6.180	71%	8.679
fev/2023	4.998	55%	9.116
mar/2023	4.080	46%	8.813
abr/2023	2.981	45%	6.618
mai/2023	1.872	41%	4.550
jun/2023	1.846	50%	3.720
jul/2023	1.335	44%	3.037
ago/2023	1.034	41%	2.545
set/2023	946	39%	2.412
out/2023	1.299	47%	2.783



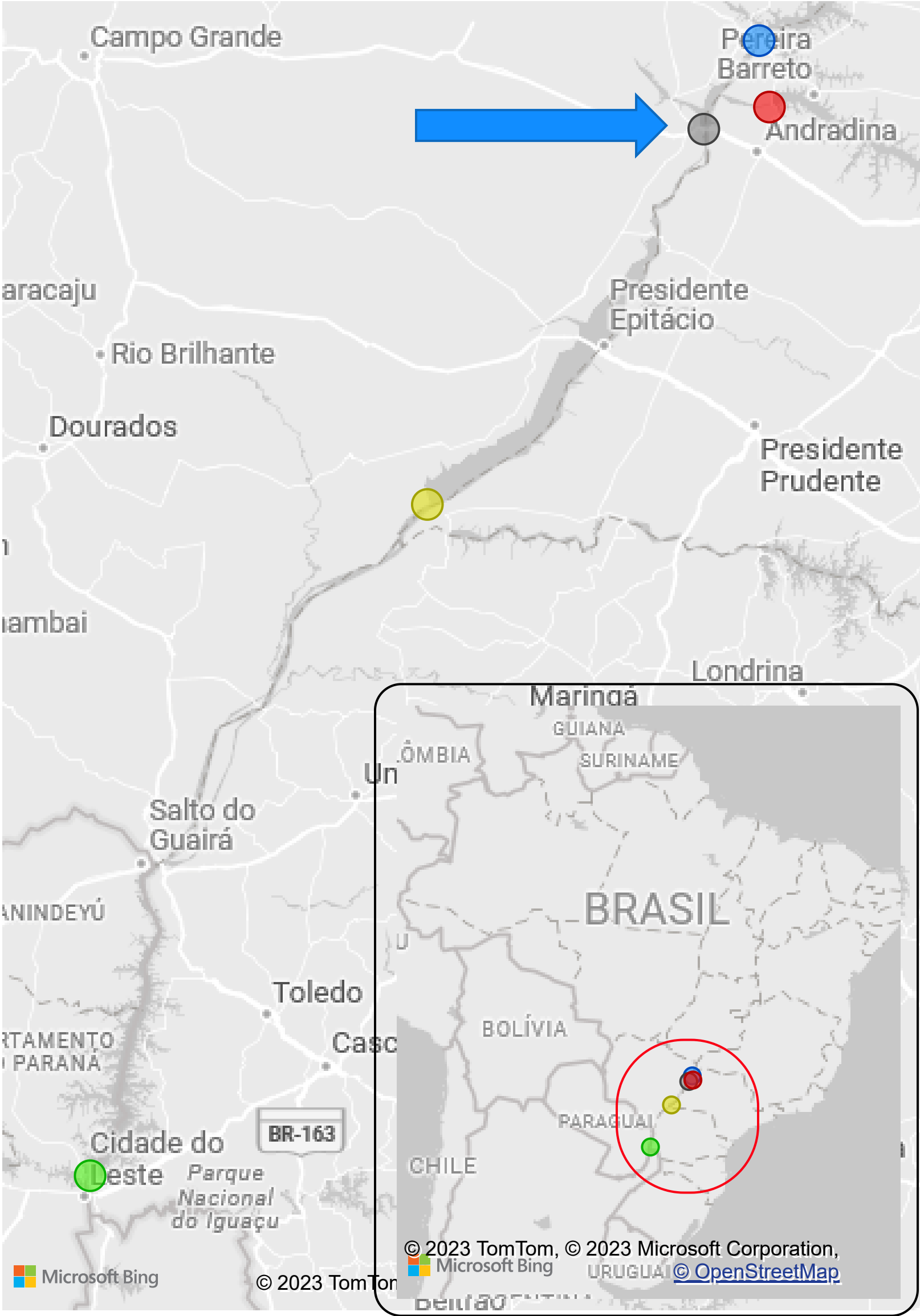
Data	Qnatural Mensal (m³/s)	MLT (%)	MLT (m³/s)
out/2022	975	186%	524
nov/2022	892	156%	572
dez/2022	2.119	254%	836
jan/2023	6.268	505%	1.240
fev/2023	4.998	376%	1.329
mar/2023	4.080	349%	1.169
abr/2023	2.981	374%	797
mai/2023	1.872	300%	625
jun/2023	1.846	296%	624
jul/2023	1.335	265%	503
ago/2023	1.034	237%	436
set/2023	946	210%	450
out/2023	1.299	248%	524



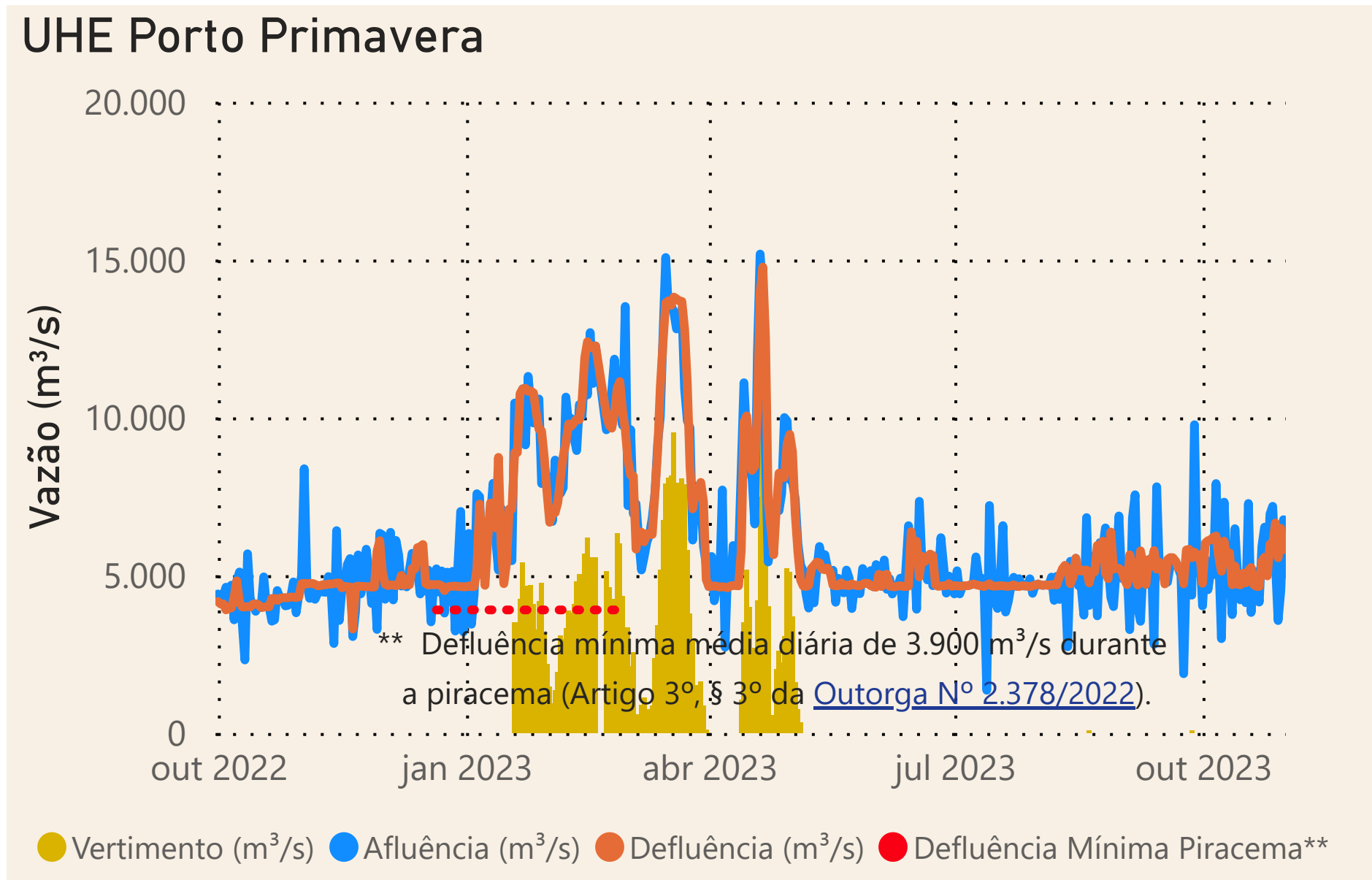
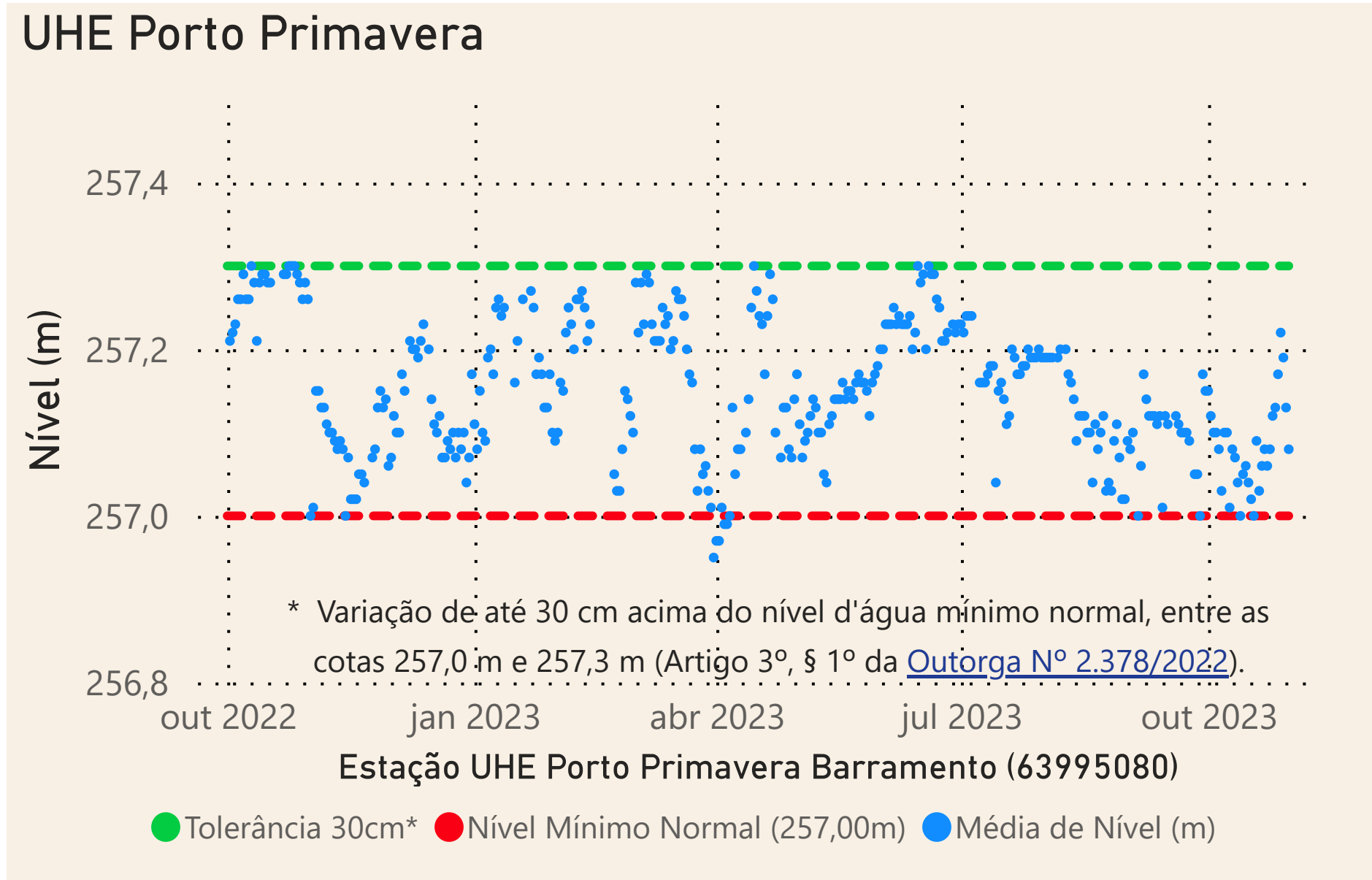


Data	Qnatural mensal (m³/s)	MLT (%)	MLT (m³/s)
out/2022	975	27%	3.585
nov/2022	892	19%	4.733
dez/2022	2.254	31%	7.353
jan/2023	6.180	60%	10.342
fev/2023	4.998	46%	10.911
mar/2023	4.080	39%	10.418
abr/2023	2.981	38%	7.786
mai/2023	1.872	34%	5.496
jun/2023	1.846	40%	4.654
jul/2023	1.335	35%	3.825
ago/2023	1.034	32%	3.262
set/2023	946	30%	3.134
out/2023	1.299	36%	3.585

## Localização dos reservatórios







**Saiba mais** sobre os termos técnicos da operação dos reservatórios no [Glossário do Sistema de Acompanhamento de Reservatórios - SAR da ANA](#)

Data	Qnatural mensal (m³/s)	MLT (%)	MLT (m³/s)
out/2022	975	23%	4.251
nov/2022	892	17%	5.394
dez/2022	2.254	28%	8.035
jan/2023	6.180	55%	11.233
fev/2023	4.967	41%	12.033
mar/2023	4.080	35%	11.526
abr/2023	2.966	34%	8.822
mai/2023	1.872	29%	6.392
jun/2023	1.852	33%	5.545
jul/2023	1.334	29%	4.546
ago/2023	1.034	27%	3.882
set/2023	946	25%	3.753
out/2023	1.299	31%	4.251

Superintendência de Operações e Eventos Críticos  
Coordenação de Operação de Reservatórios e Sistemas Hídricos

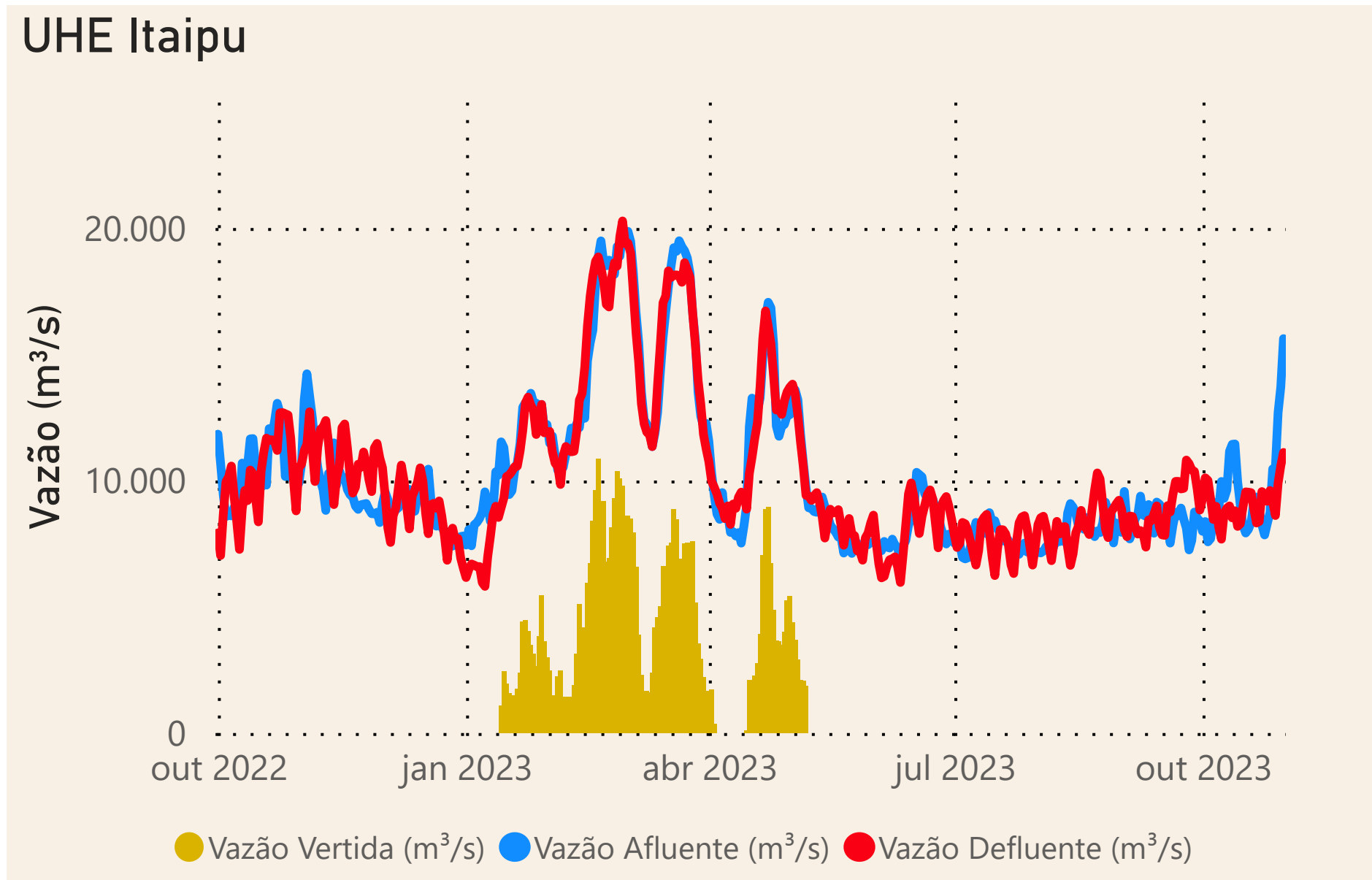
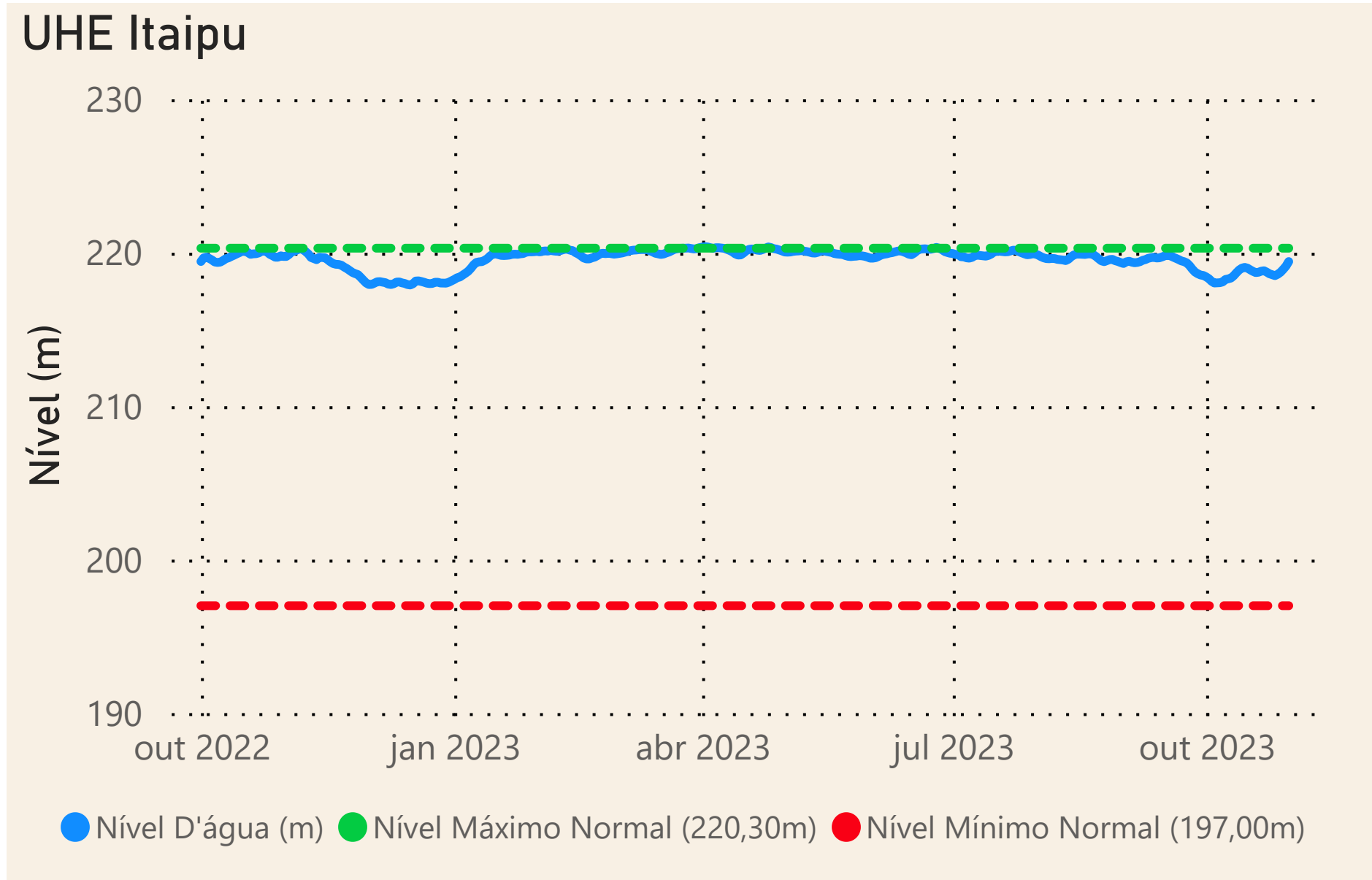
## Localização dos reservatórios



● I. SOLTEIRA ● ITAIPU ● JUÍÁ ● PORTO PRIMAVERA ● TRÊS IRMÃOS

Fonte: ONS e  
[Hidro-Telemetria](#)

\*\*\*Dados consistidos sujeitos a novas revisões



Saiba mais sobre os termos técnicos da operação dos reservatórios no [Glossário do Sistema de Acompanhamento de Reservatórios - SAR da ANA](#)

Data	Qnatural mensal (m³/s)	MLT (%)	MLT (m³/s)
out/2022	975	13%	7.594
nov/2022	892	11%	8.428
dez/2022	2.254	20%	11.070
jan/2023	6.180	42%	14.749
fev/2023	4.998	31%	15.907
mar/2023	4.080	27%	14.983
abr/2023	2.981	25%	11.848
mai/2023	1.872	20%	9.548
jun/2023	1.846	21%	8.962
jul/2023	1.335	18%	7.537
ago/2023	1.034	16%	6.326
set/2023	946	15%	6.322
out/2023	1.299	17%	7.594

Superintendência de Operações e Eventos Críticos  
Coordenação de Operação de Reservatórios e Sistemas Hídricos

## Localização dos reservatórios

