

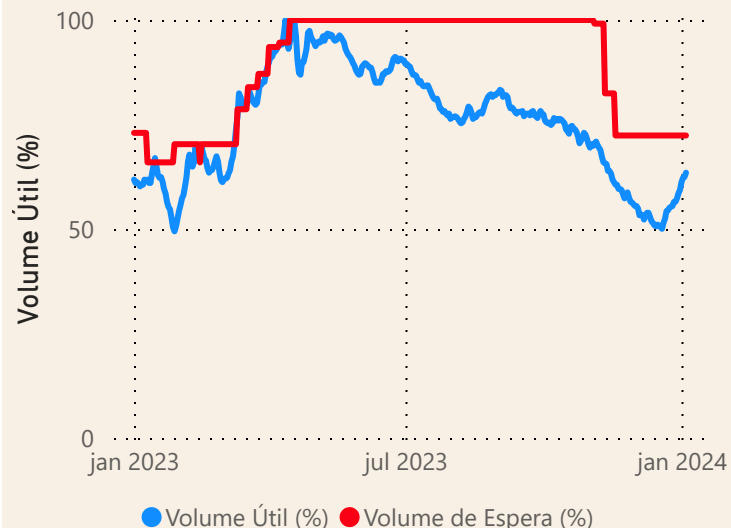
Acompanhamento dos reservatórios instalados no rio Paraná

Data do Boletim
05/01/2024

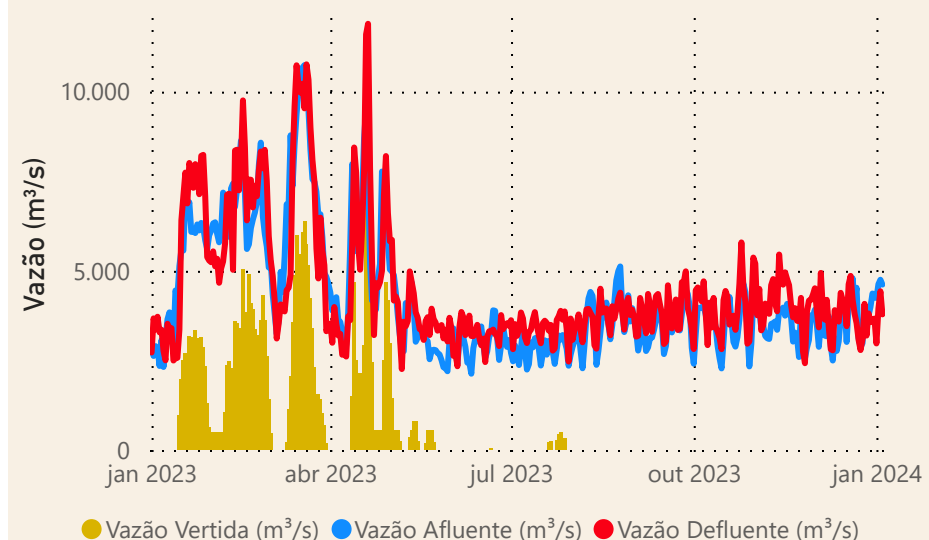
UHE Ilha Solteira



UHE Ilha Solteira



UHE Ilha Solteira



Data	Qnatural mensal (m³/s)	MLT (%)	MLT (m³/s)
jan/2023	11.993	138%	8.680
fev/2023	9.850	108%	9.131
mar/2023	8.886	101%	8.784
abr/2023	6.548	99%	6.592
mai/2023	4.125	91%	4.532
jun/2023	3.791	102%	3.709
jul/2023	2.852	94%	3.026
ago/2023	2.316	91%	2.537
set/2023	2.182	91%	2.404
out/2023	2.448	88%	2.777
nov/2023	2.418	63%	3.841
dez/2023	2.936	48%	6.160
jan/2024	3.393	39%	8.680

Localização dos reservatórios



Saiba mais sobre os termos técnicos da operação dos reservatórios no Glossário do Sistema de Acompanhamento de Reservatórios - SAR da ANA

Superintendência de Operações e Eventos Críticos
Coordenação de Operação de Reservatórios e Sistemas Hídricos

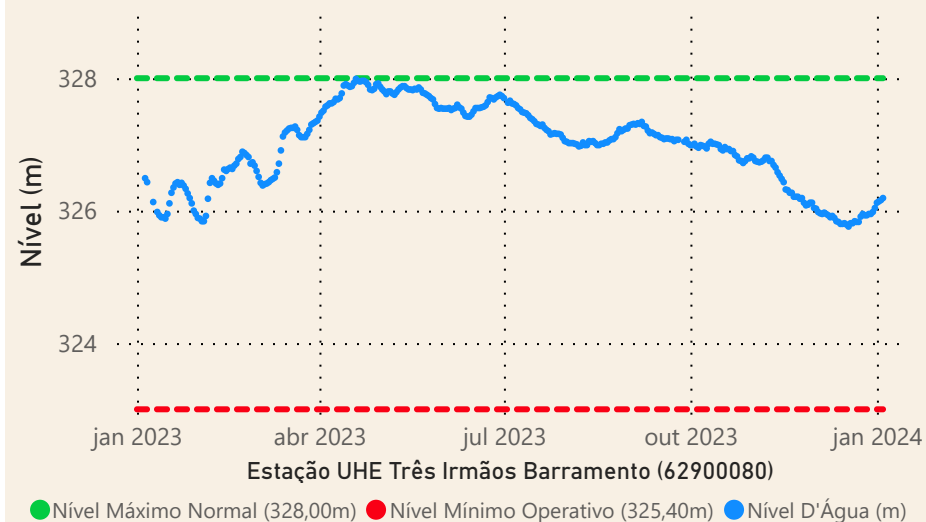
Fonte: ONS e
[Hidro-Telemetria](#)

*Dados consistidos sujeitos a novas revisões

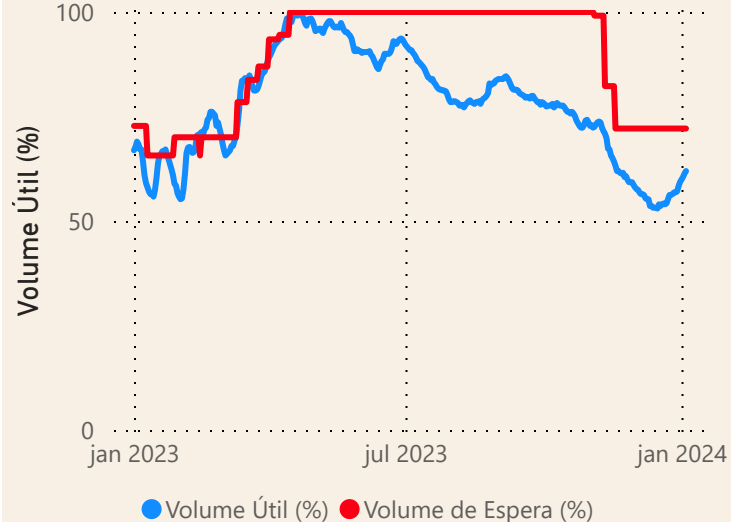
Acompanhamento dos reservatórios instalados no rio Paraná

Data do Boletim
05/01/2024

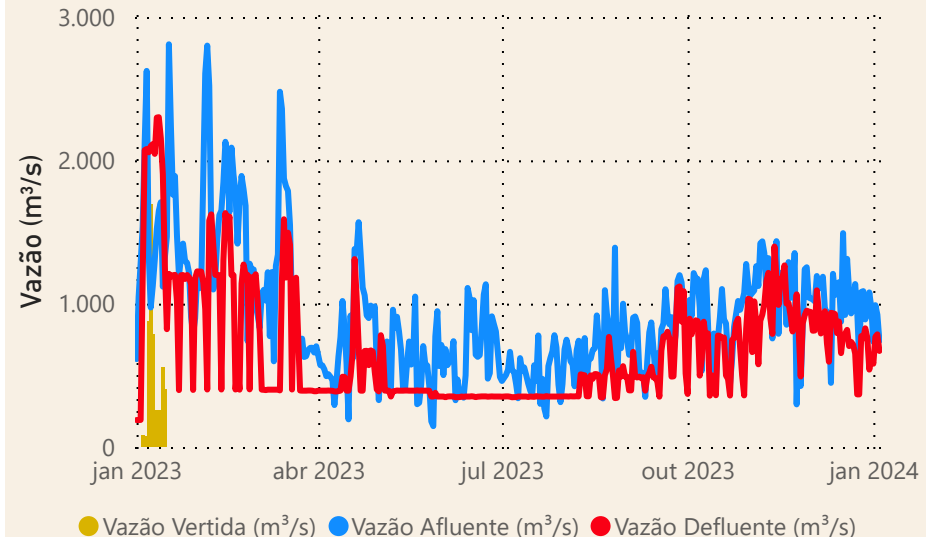
UHE Três Irmãos



UHE Três Irmãos

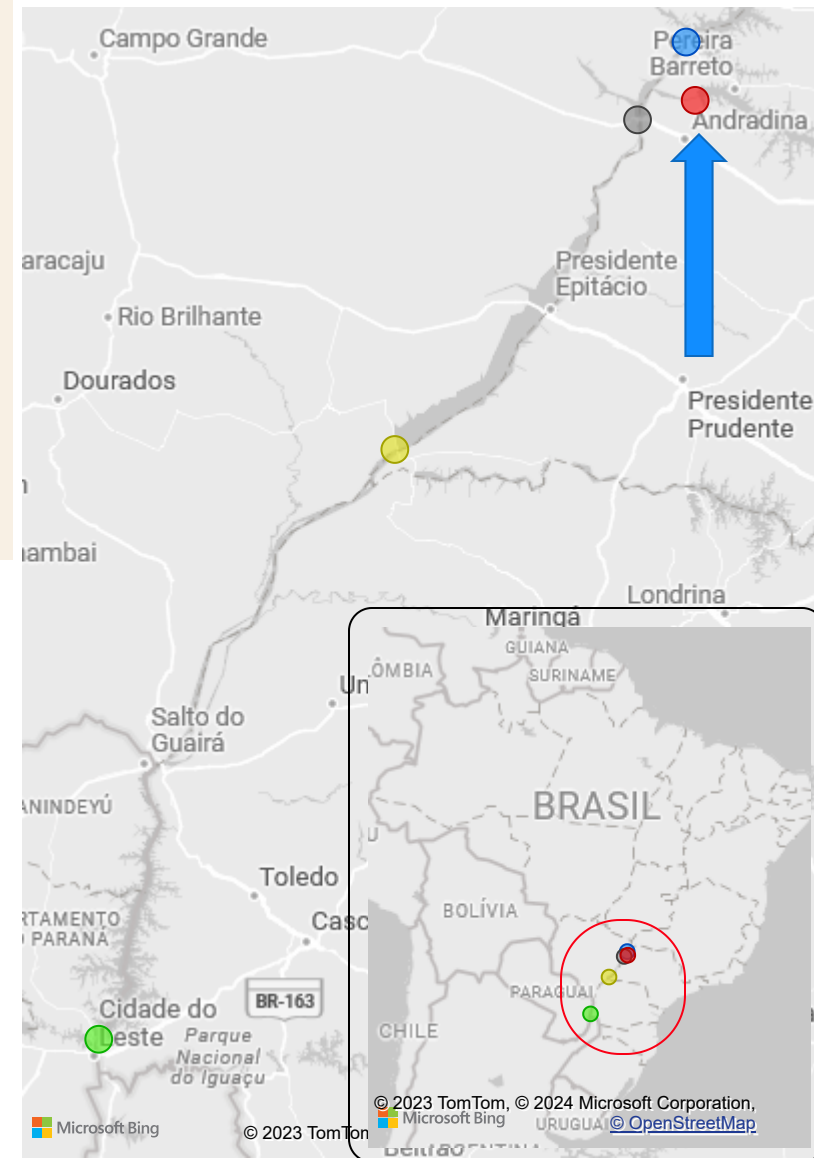


UHE Três Irmãos



Data	Qnatural Mensal (m³/s)	MLT (%)	MLT (m³/s)
jan/2023	1.546	119%	1.294
fev/2023	1.791	129%	1.391
mar/2023	1.316	108%	1.219
abr/2023	889	107%	831
mai/2023	546	84%	651
jun/2023	688	106%	649
jul/2023	462	88%	524
ago/2023	374	82%	455
set/2023	394	83%	475
out/2023	779	140%	556
nov/2023	613	101%	605
dez/2023	671	76%	881
jan/2024	397	31%	1.294

Localização dos reservatórios

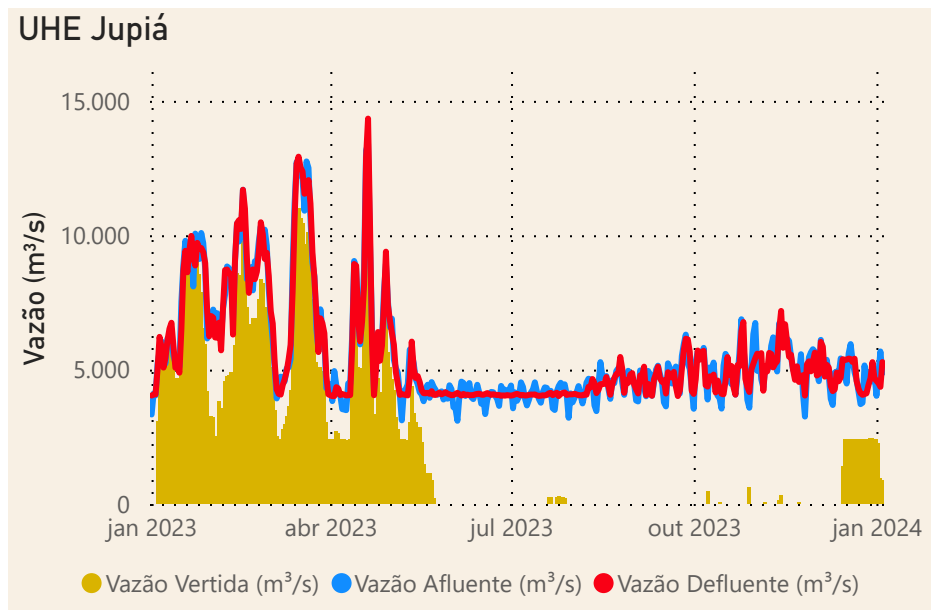


Saiba mais sobre os termos técnicos da operação dos reservatórios no Glossário do Sistema de Acompanhamento de Reservatórios - SAR da ANA

Superintendência de Operações e Eventos Críticos
Coordenação de Operação de Reservatórios e Sistemas Hídricos

Fonte: ONS e
[Hidro-Telemetria](#)

*Dados consistidos sujeitos a novas revisões



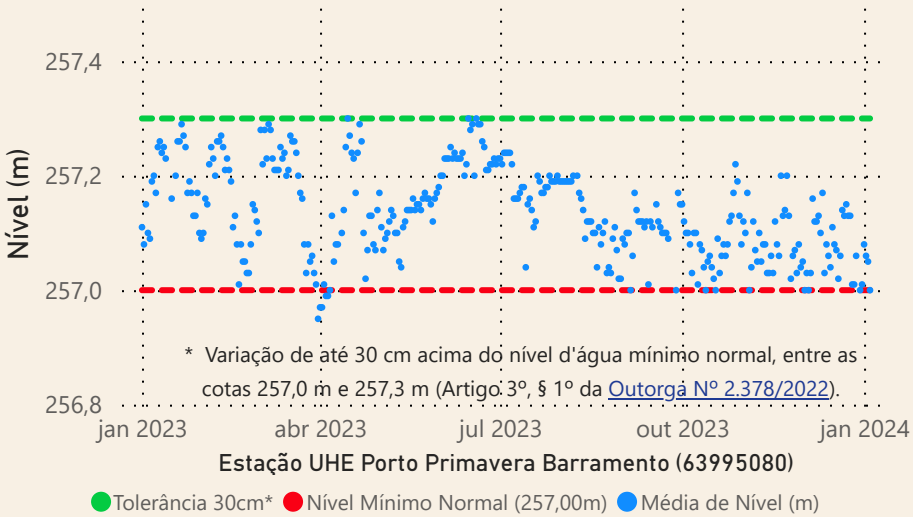
Localização dos reservatórios

The map displays the Iguazu region, with the Iguazu River flowing from the top right towards the bottom left. The reservoirs are marked with colored dots: Solteira (blue) near the top right, Itaipu (green) near the bottom left, Juia (grey) near the top right, Porto Primavera (yellow) near the center, and Três Irmãos (red) near the top right. A blue arrow points to the Juia reservoir. The map includes labels for various cities and towns, such as Campo Grande, Paracaju, Rio Brilhante, Dourados, Salto do Guairá, Toledo, Cascavel, and Londrina. The inset map shows the location of the reservoirs within Brazil, with labels for neighboring countries: Guiana, Suriname, Bolívia, Paraguai, Chile, and Uruguai. The map is credited to Microsoft Bing and TomTom.

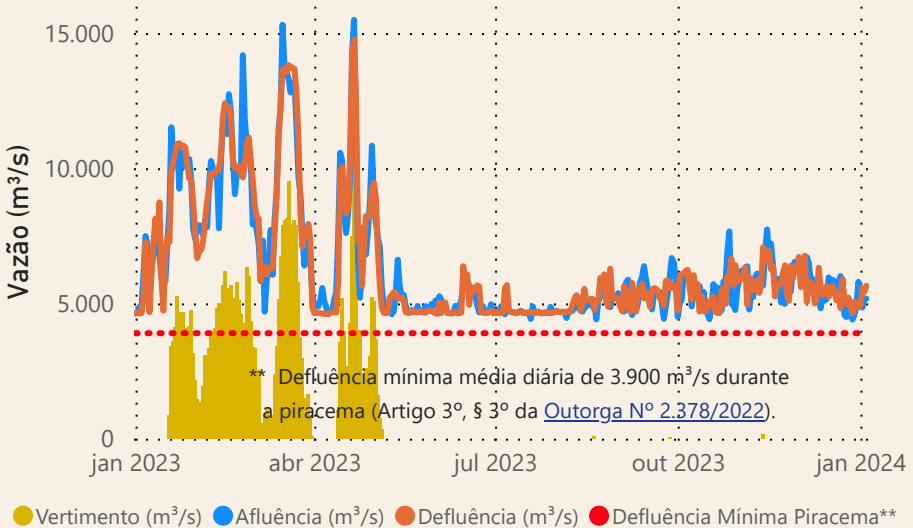
● I. SOLTEIRA ● ITAIPU ● JUIA ● PORTO PRIMAVERA ● TRÊS IRMÃOS

*Dados consistidos sujeitos a novas revisões

UHE Porto Primavera



UHE Porto Primavera



Data	Qnatural mensal (m³/s)	MLT (%)	MLT (m³/s)
jan/2023	14.691	130%	11.284
fev/2023	13.583	112%	12.107
mar/2023	12.477	108%	11.544
abr/2023	9.059	103%	8.828
mai/2023	6.127	96%	6.397
jun/2023	5.942	107%	5.555
jul/2023	4.398	97%	4.554
ago/2023	3.578	92%	3.893
set/2023	3.527	94%	3.769
out/2023	3.999	93%	4.280
nov/2023	3.823	71%	5.403
dez/2023	4.497	56%	8.062
jan/2024	4.753	42%	11.284

Localização dos reservatórios



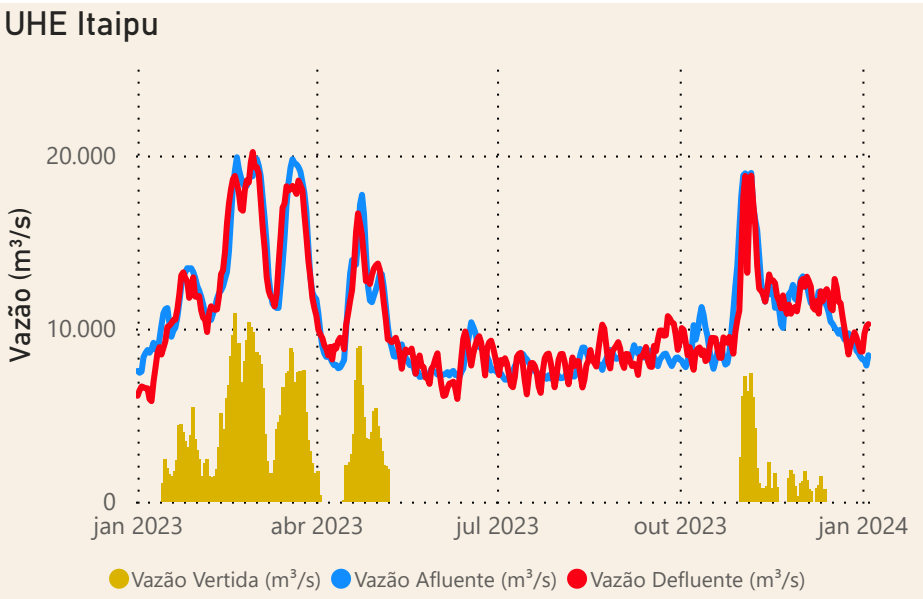
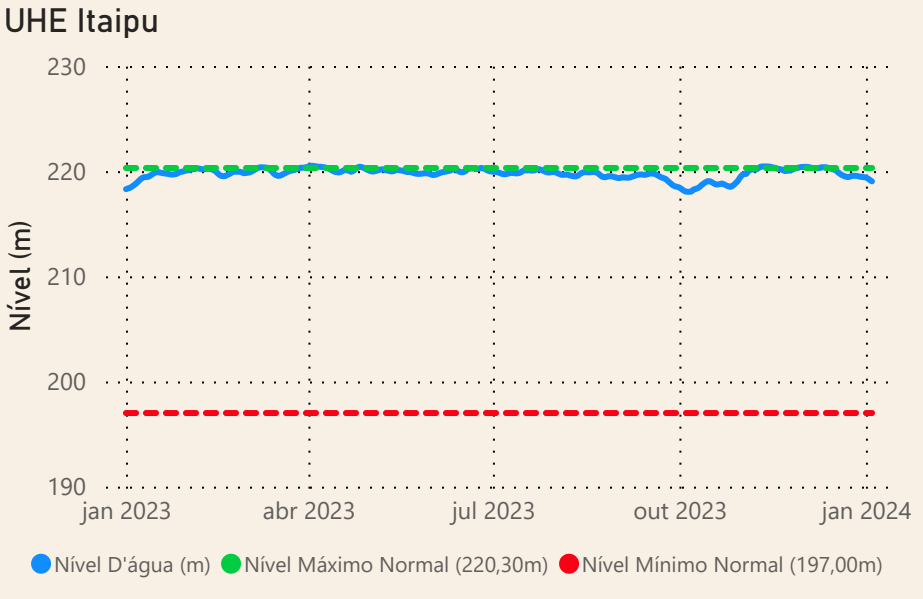
● I. SOLTEIRA ● ITAIPU ● JUPIA ● PORTO PRIMAVERA ● TRÊS IRMÃOS

Superintendência de Operações e Eventos Críticos
Coordenação de Operação de Reservatórios e Sistemas Hídricos

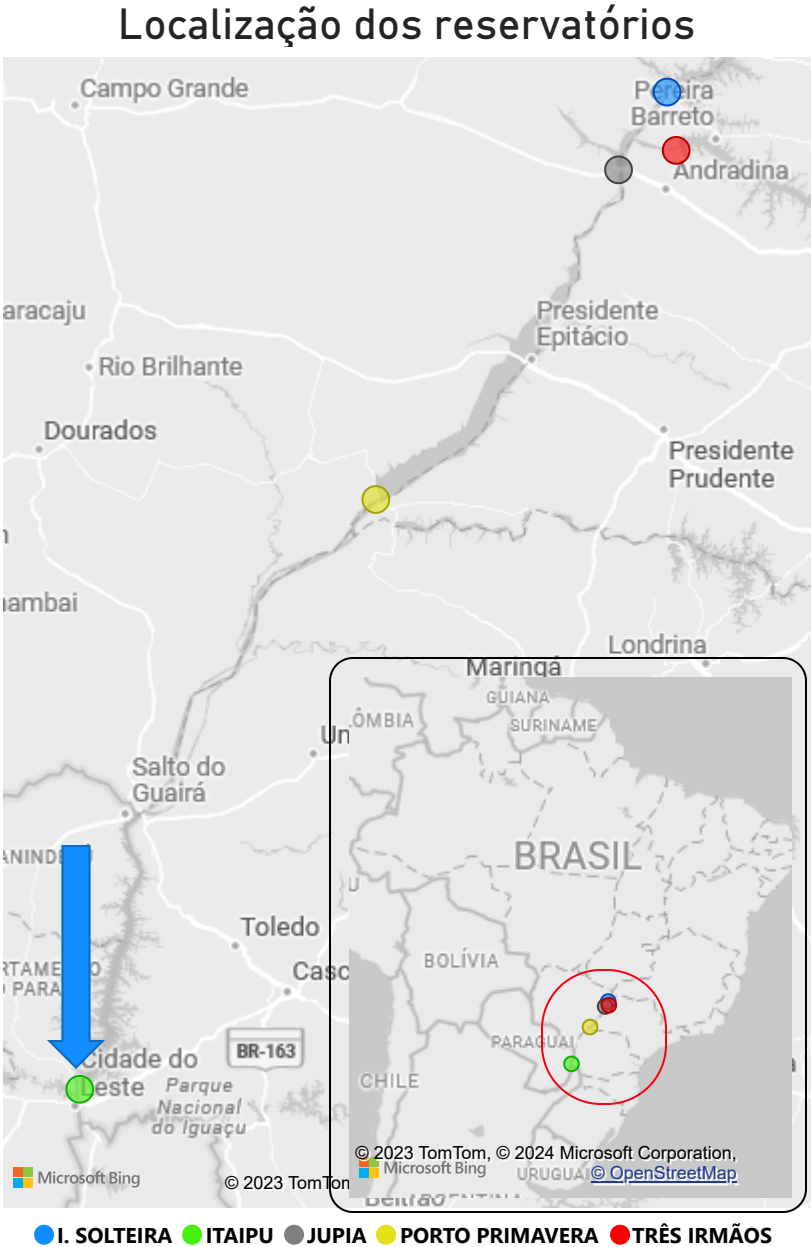
Fonte: ONS e
[Hidro-Telemetria](#)

***Dados consistidos sujeitos a novas revisões

Saiba mais sobre os termos técnicos da operação dos reservatórios no
Glossário do Sistema de Acompanhamento de Reservatórios - SAR da ANA



Data	Qnatural mensal (m³/s)	MLT (%)	MLT (m³/s)
jan/2023	17.087	116%	14.782
fev/2023	18.923	119%	15.961
mar/2023	19.754	132%	14.996
abr/2023	13.299	112%	11.859
mai/2023	9.873	103%	9.546
jun/2023	9.268	103%	8.973
jul/2023	7.505	100%	7.535
ago/2023	6.360	100%	6.340
set/2023	6.445	102%	6.345
out/2023	8.247	108%	7.662
nov/2023	11.304	134%	8.461
dez/2023	9.410	85%	11.101
jan/2024	7.589	51%	14.782



Superintendência de Operações e Eventos Críticos
Coordenação de Operação de Reservatórios e Sistemas Hídricos

Fonte: ONS

*Dados consistidos sujeitos a novas revisões