

Legenda:

-  Usina com reservatório
-  Usina a fio d'água

Oceano Atlântico

Rio Paraguai

### Itaipu

Data	Aflu (m³/s)	Deflu (m³/s)	Nível (m)
27/06/26	9.744	8.477	220,32
28/06/26	9.608	8.655	220,38
29/06/26	9.132	9.450	220,36
30/06/26	9.045	9.680	220,32
01/07/26	9.694	9.853	220,31

### Porto Primavera

Data	Aflu (m³/s)	Qdeflu (m³/s)	Nível (m)
27/06/26	5.342	5.103	257,19
28/06/26	5.234	4.756	257,21
29/06/26	4.920	5.159	257,20
30/06/26	5.445	5.206	257,21
01/07/26	4.584	5.062	257,19

### Jupiá

Data	Aflu (m³/s)	Deflu (m³/s)	Nível (m)
27/06/26	3.871	4.136	279,82
28/06/26	3.467	4.069	279,66
29/06/26	4.195	4.531	279,57
30/06/26	4.152	4.077	279,59
01/07/26	4.271	4.084	279,64

### Ilha Solteira

Data	Aflu (m³/s)	Deflu (m³/s)	Nível (m)	V.U. (%)
27/06/26	3.343	3.144	327,00	78,65
28/06/26	2.763	2.704	327,04	79,49
29/06/26	2.323	3.367	327,00	78,65
30/06/26	3.887	3.236	327,01	78,86
01/07/26	3.468	3.303	327,06	79,91

Rio Paraná

Rio Paraná

Rio Uruguai

Rio Iguaçu

Rio Parapanema

Rio Tietê

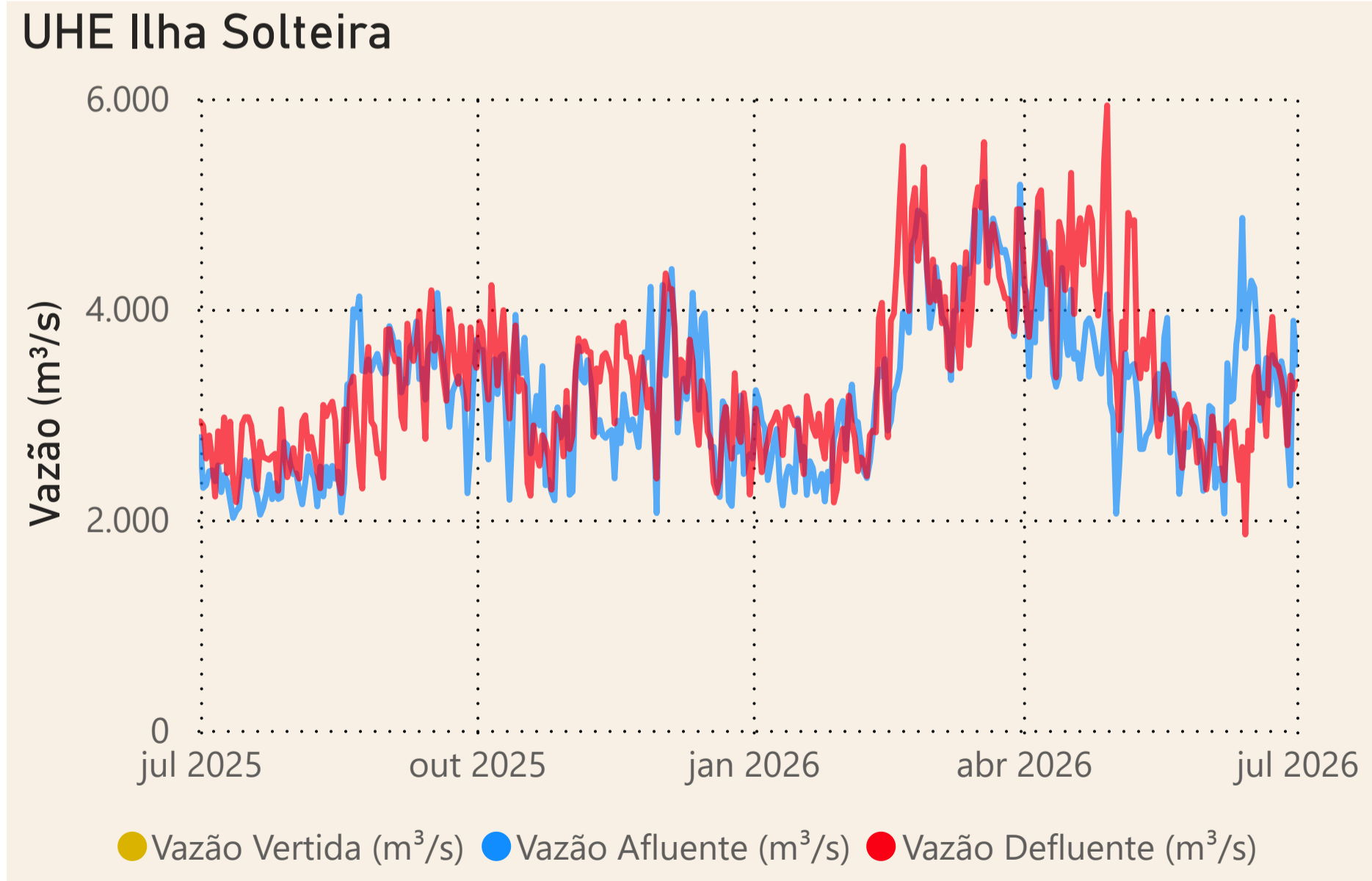
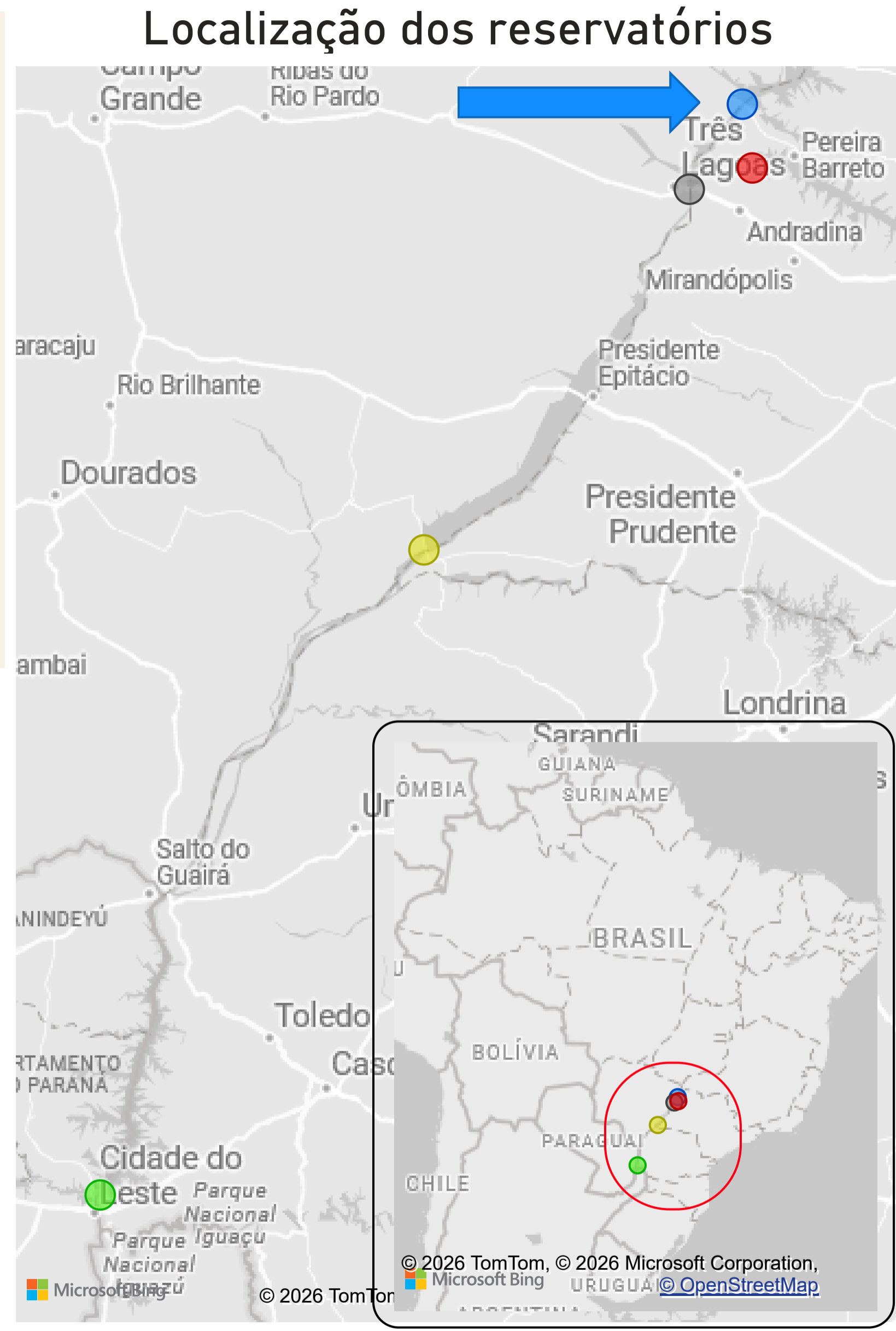
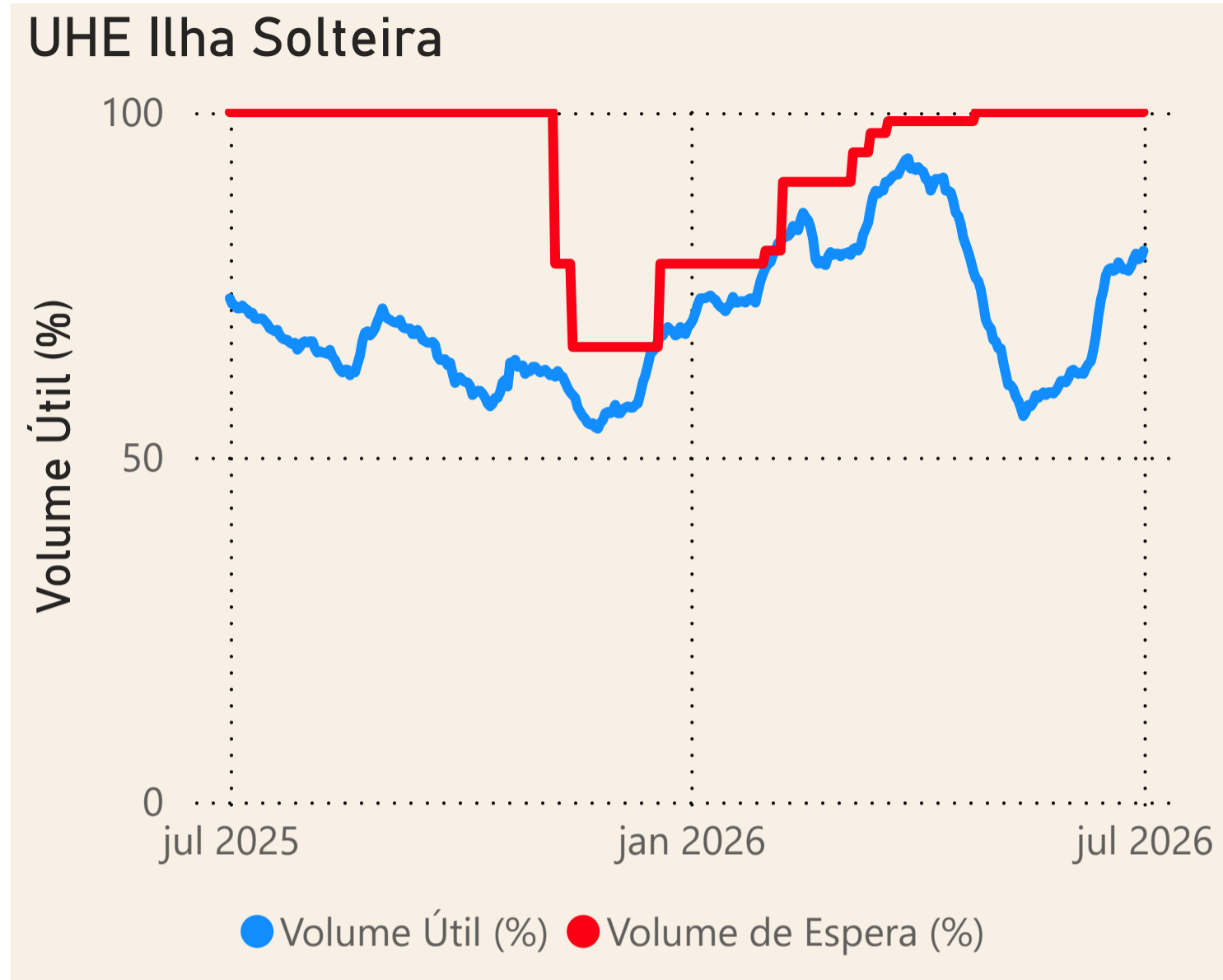
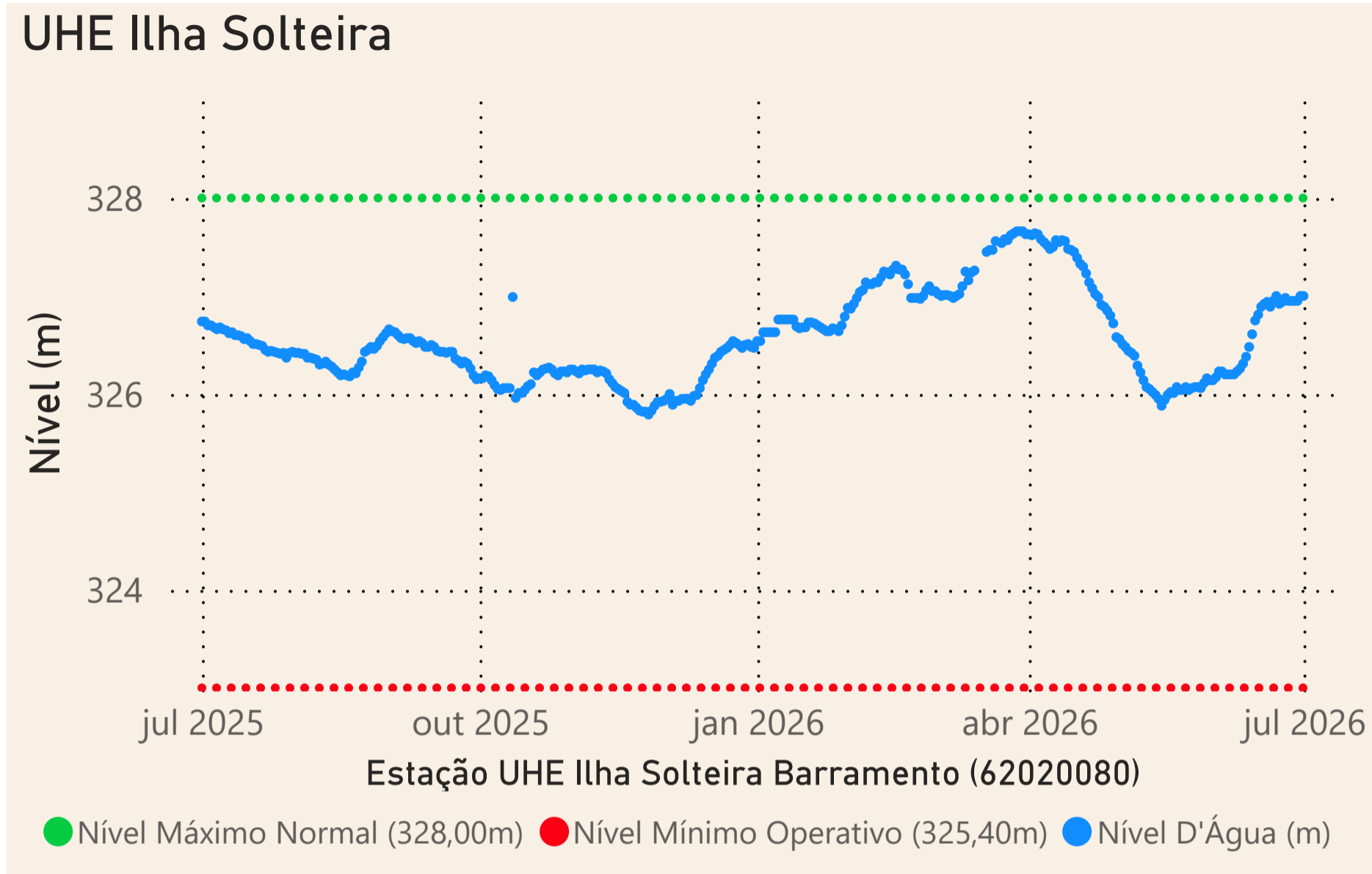
Rio Grande

### Três Irmãos

Data	Aflu (m³/s)	Deflu (m³/s)	Nível (m)	V.U. (%)
27/06/26	1.589	353	327,17	82,05
28/06/26	1.171	353	327,21	82,91
29/06/26	1.155	563	327,22	83,12
30/06/26	302	563	327,25	83,76
01/07/26	986	564	327,24	83,55

### Canal Pereira Barreto

Data	Vazão (m³/s)	Sentido
27/06/26	472	Três Irmãos → Ilha Solteira
28/06/26	478	Três Irmãos → Ilha Solteira
29/06/26	507	Três Irmãos → Ilha Solteira
30/06/26	517	Ilha Solteira → Três Irmãos
01/07/26	507	Três Irmãos → Ilha Solteira

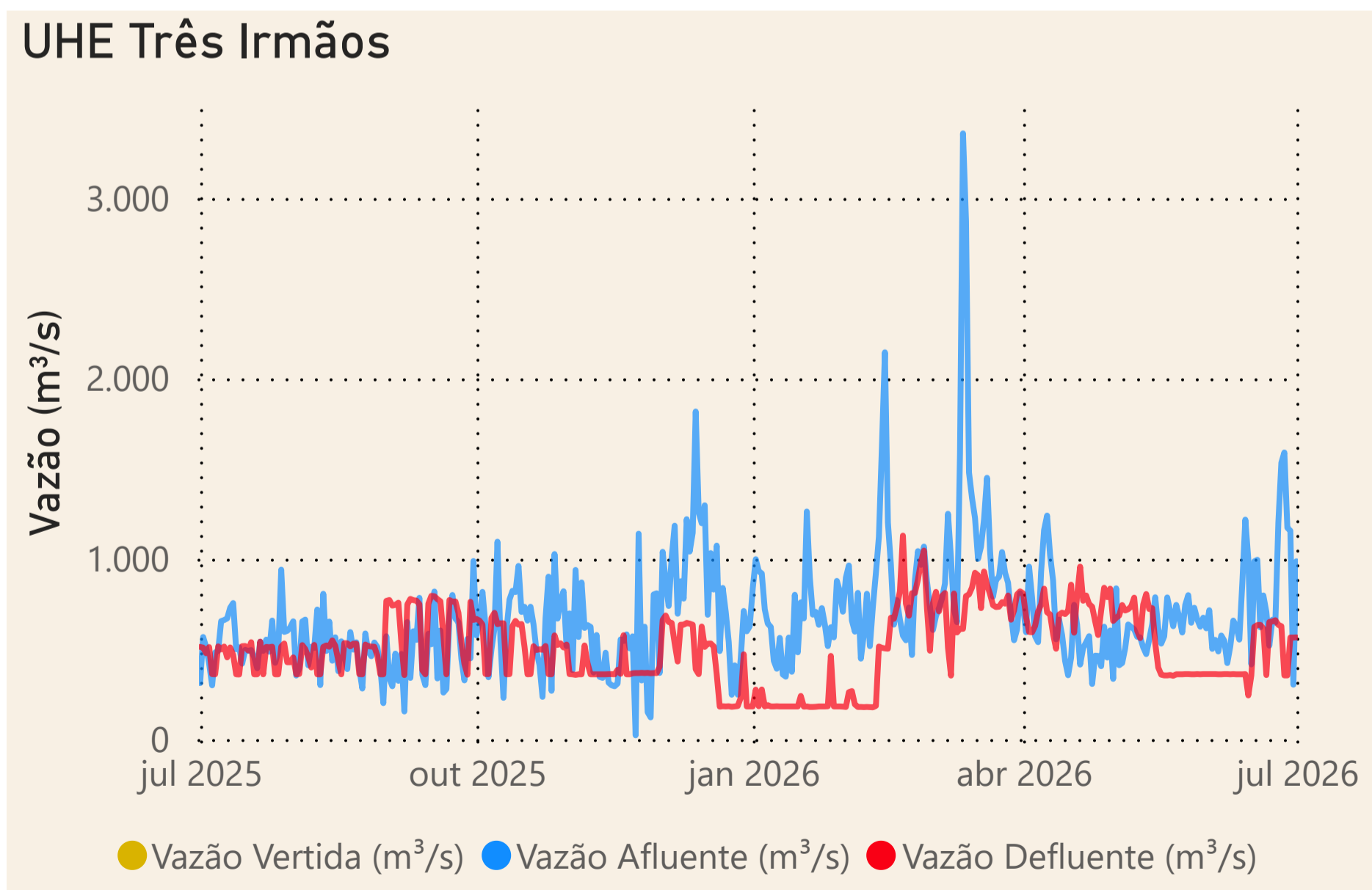
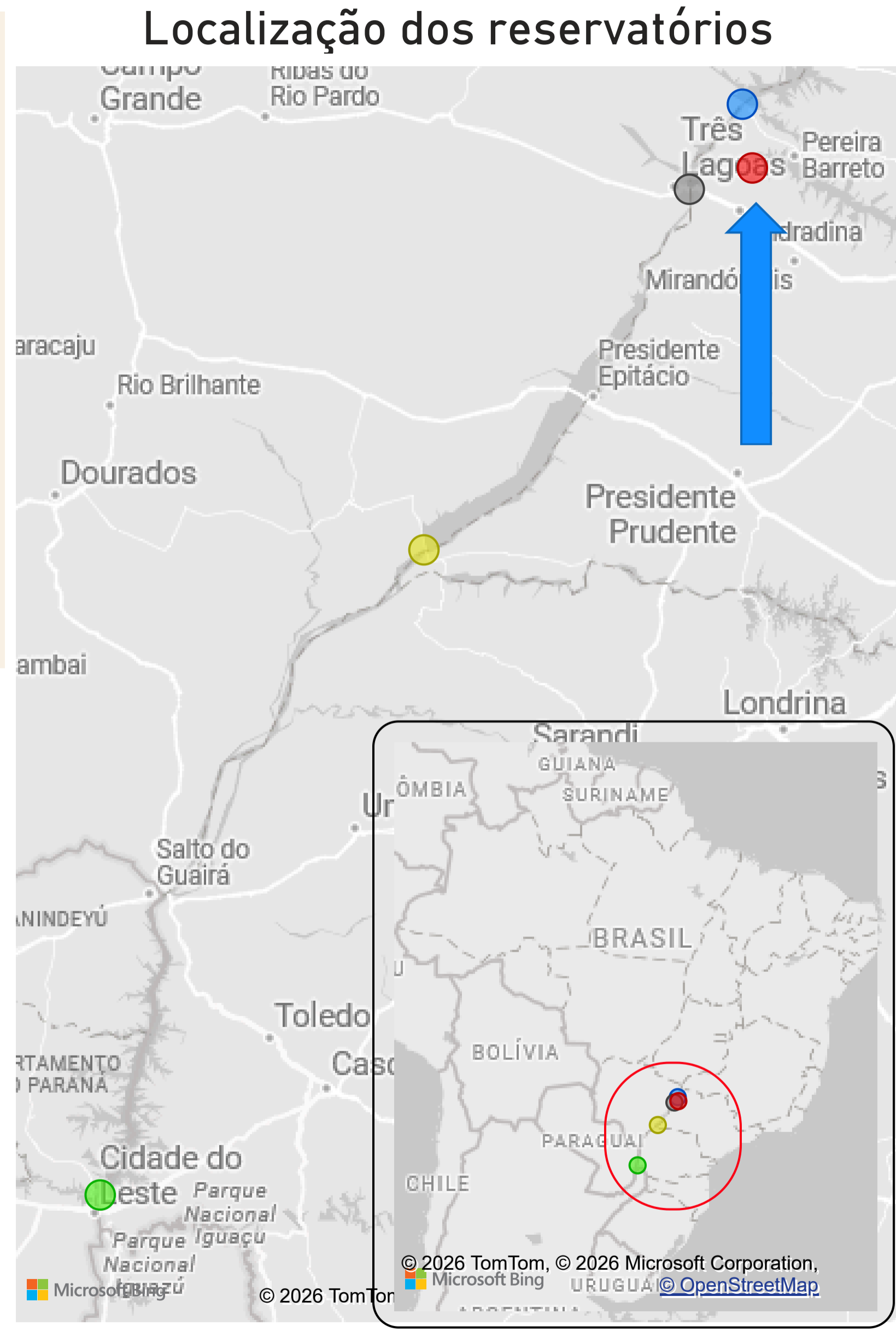
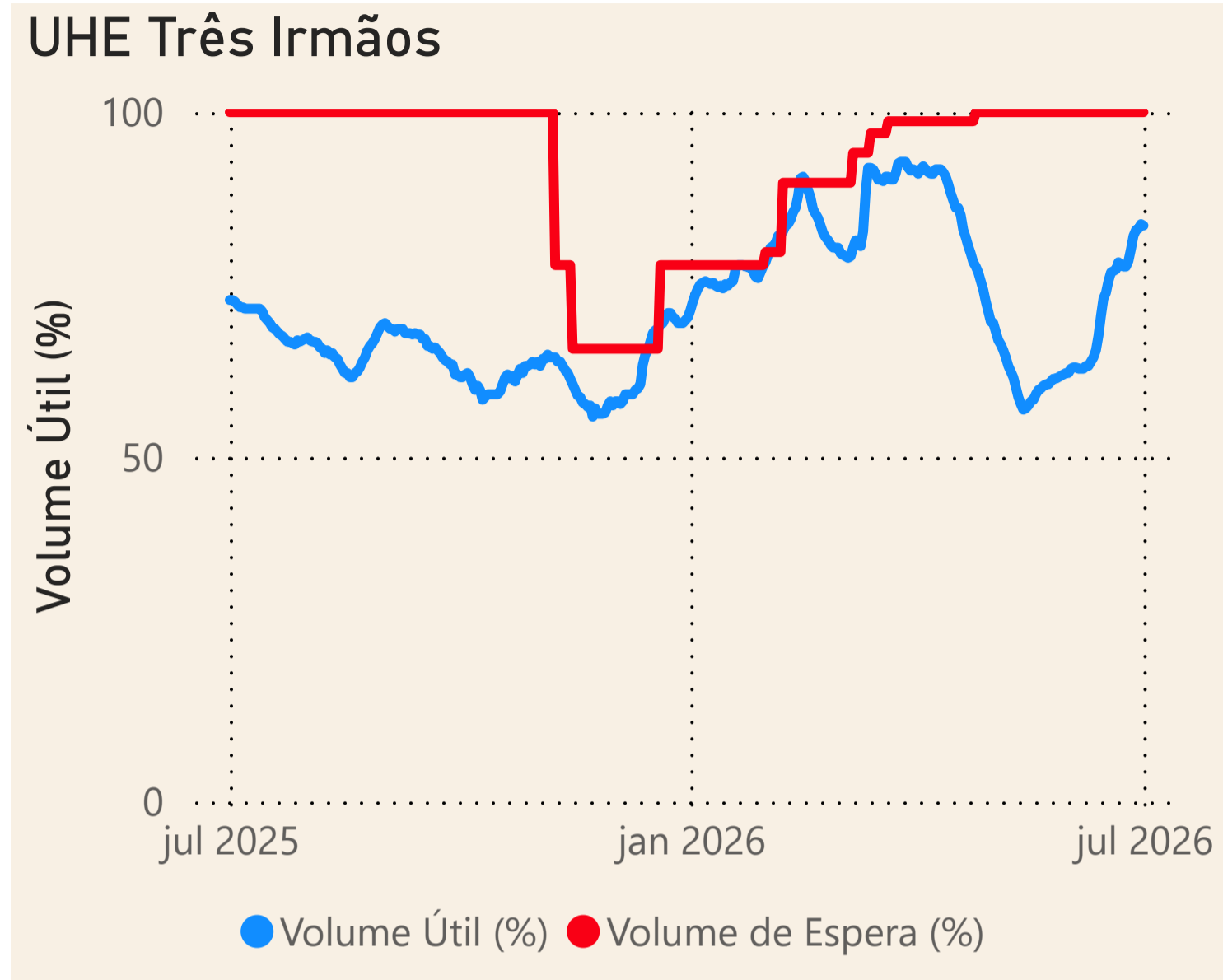
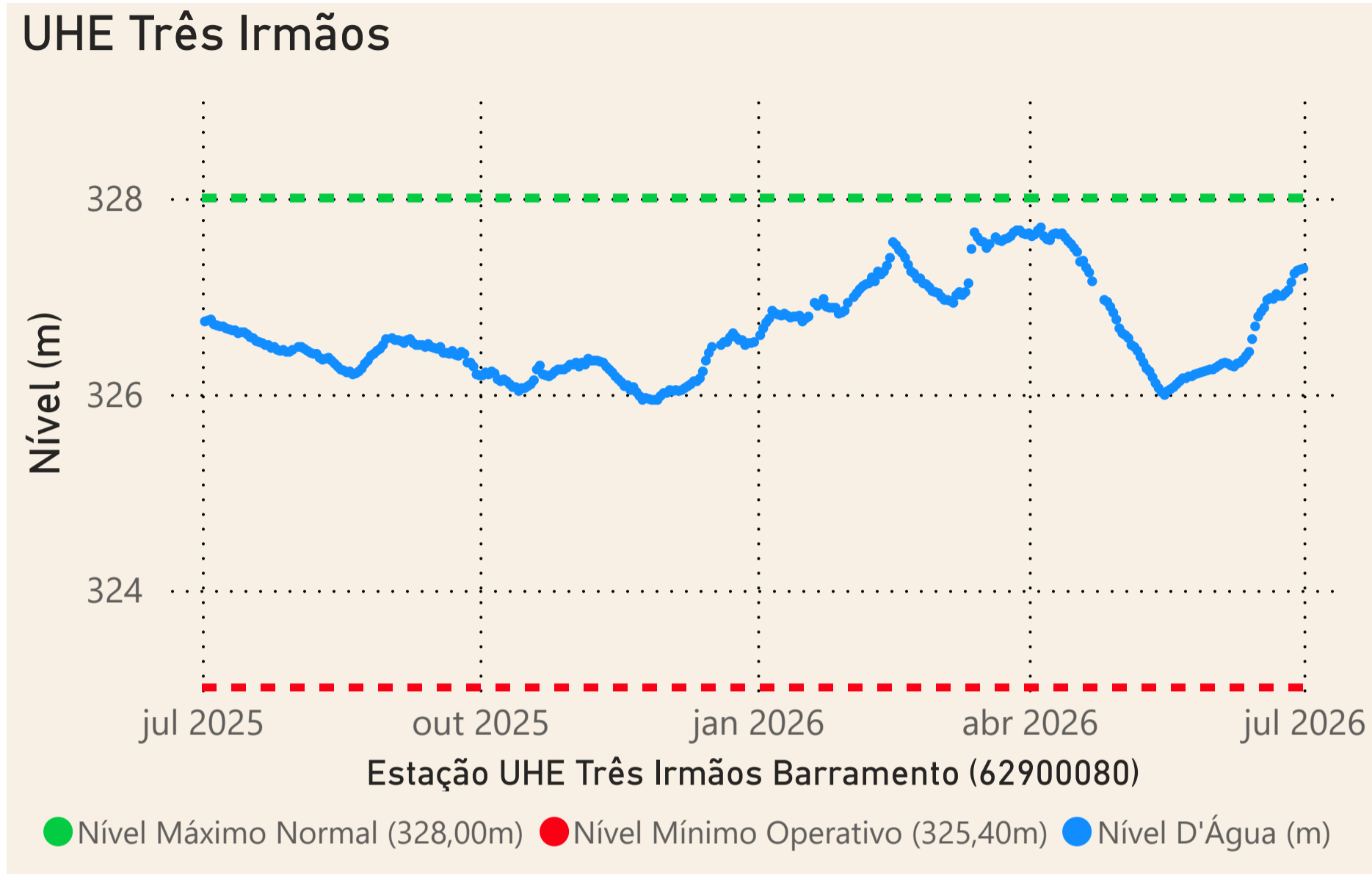


Data	Qnatural mensal (m³/s)	MLT 1931-2024 (m³/s)	% MLT
jul/2025	2.172	3.013	72%
ago/2025	1.696	2.524	67%
set/2025	1.423	2.388	60%
out/2025	1.398	2.764	51%
nov/2025	2.107	3.845	55%
dez/2025	3.400	6.122	56%
jan/2026	4.440	8.667	51%
fev/2026	8.760	9.090	96%
mar/2026	7.977	8.747	91%
abr/2026	5.255	6.590	80%
mai/2026	3.260	4.509	72%
jun/2026	3.525	3.694	95%
jul/2026	3.435	3.013	114%

Saiba mais sobre os termos técnicos da operação dos reservatórios no [Glossário do Sistema de Acompanhamento de Reservatórios - SAR da ANA](#)

Superintendência de Operações e Eventos Críticos  
Coordenação de Operação de Reservatórios e Sistemas Hídricos

Fonte: ONS e [Hidro-Telemetria](#) \*Dados consistidos sujeitos a novas revisões

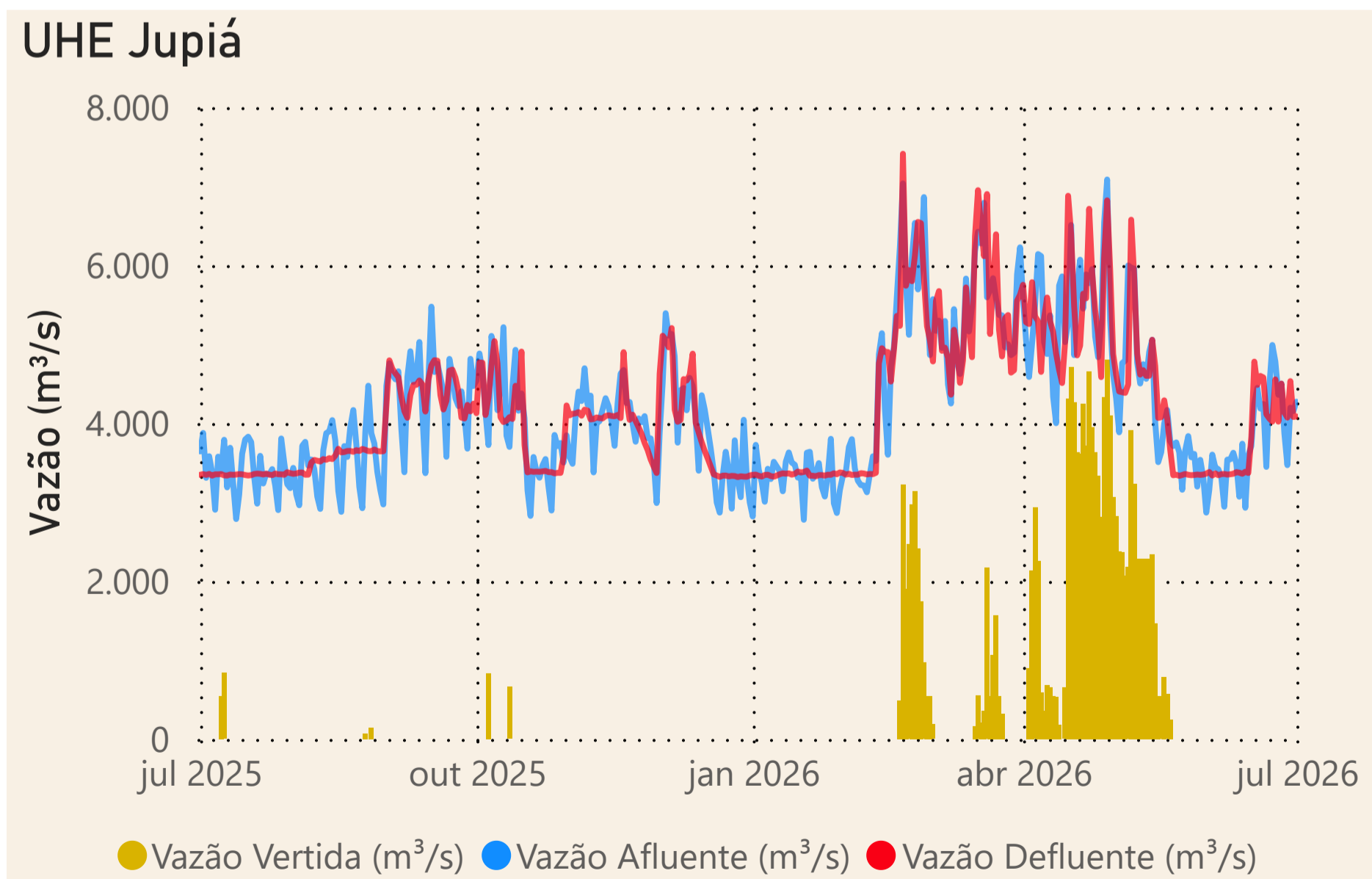
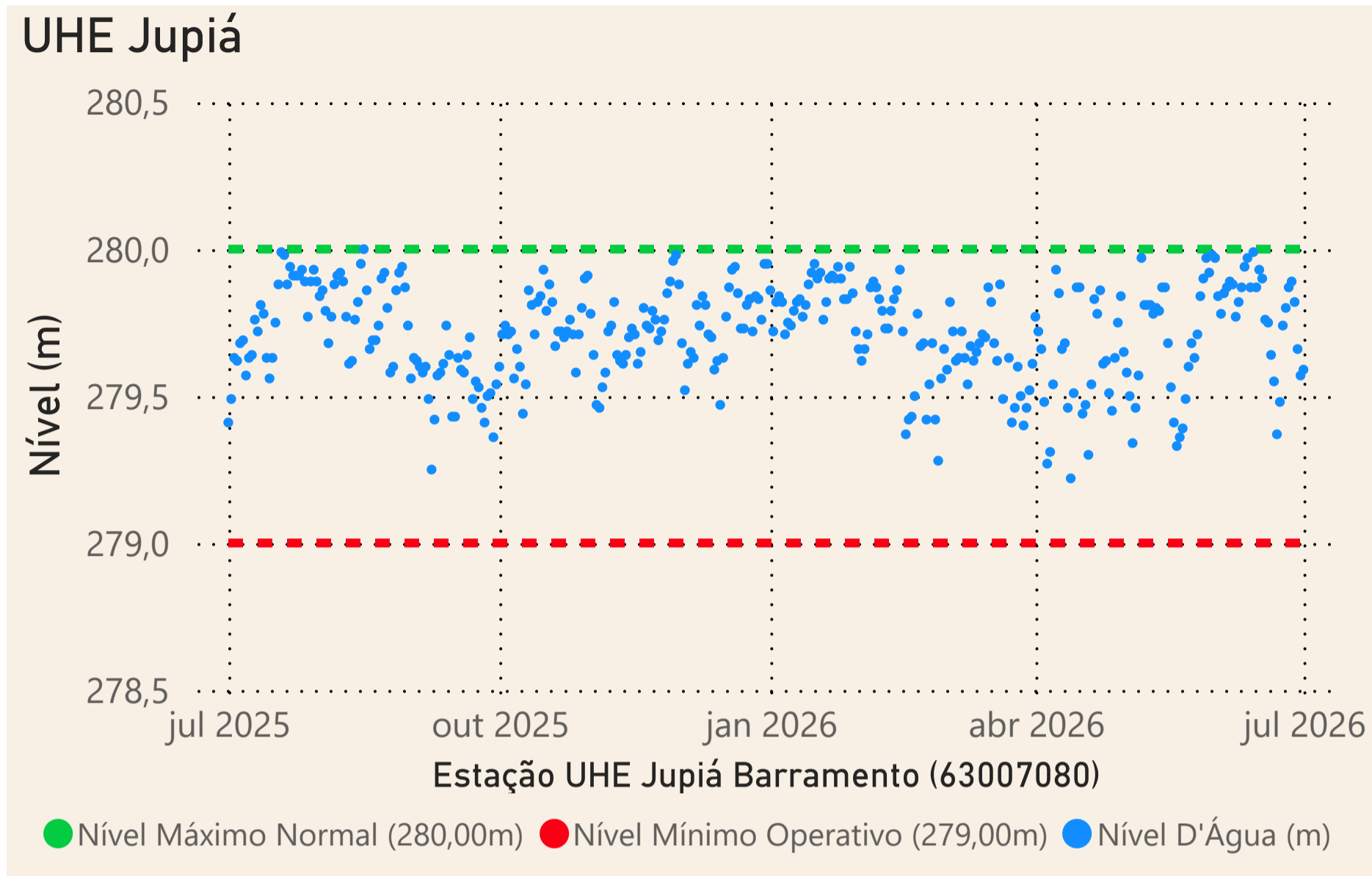


Data	Qnatural Mensal (m³/s)	MLT 1931-2024 (m³/s)	% MLT
jul/2025	339	521	65%
ago/2025	275	452	61%
set/2025	257	472	54%
out/2025	301	556	54%
nov/2025	493	608	81%
dez/2025	692	879	79%
jan/2026	811	1.290	63%
fev/2026	1.203	1.388	87%
mar/2026	1.275	1.214	105%
abr/2026	654	827	79%
mai/2026	530	646	82%
jun/2026	704	646	109%
jul/2026	1.447	521	278%

Saiba mais sobre os termos técnicos da operação dos reservatórios no [Glossário do Sistema de Acompanhamento de Reservatórios - SAR da ANA](#)

Superintendência de Operações e Eventos Críticos  
Coordenação de Operação de Reservatórios e Sistemas Hídricos

Fonte: ONS e [Hidro-Telemetria](#) \*Dados consistidos sujeitos a novas revisões



Data	Qnatural mensal (m³/s)	MLT 1931-2024 (m³/s)	% MLT
jul/2025	2.799	3.818	73%
ago/2025	2.220	3.256	68%
set/2025	1.887	3.131	60%
out/2025	1.936	3.597	54%
nov/2025	2.843	4.753	60%
dez/2025	4.386	7.343	60%
jan/2026	5.482	10.377	53%
fev/2026	10.339	10.942	94%
mar/2026	9.674	10.396	93%
abr/2026	6.263	7.790	80%
mai/2026	4.079	5.475	75%
jun/2026	4.555	4.650	98%
jul/2026	5.328	3.818	140%

## Localização dos reservatórios



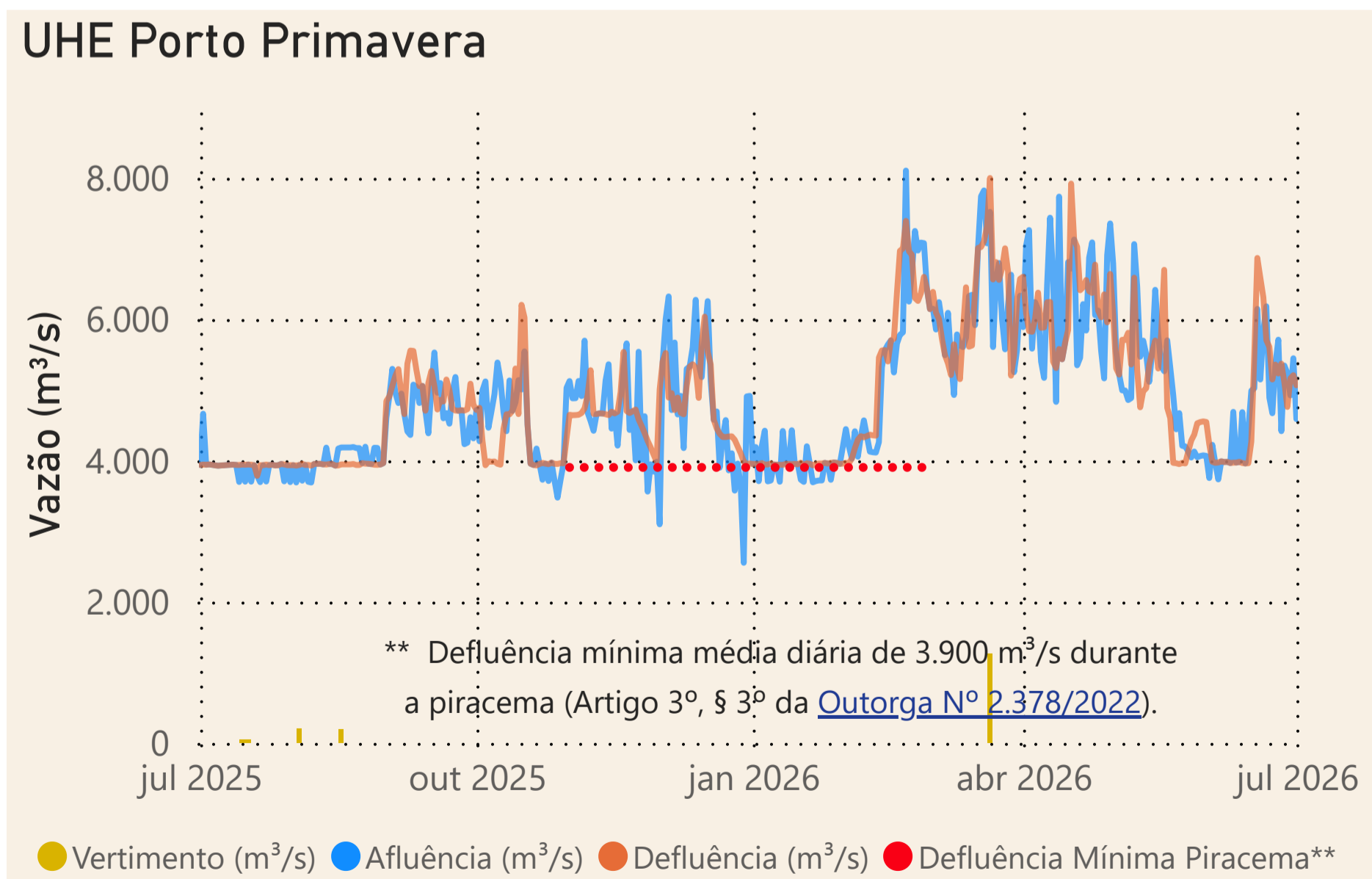
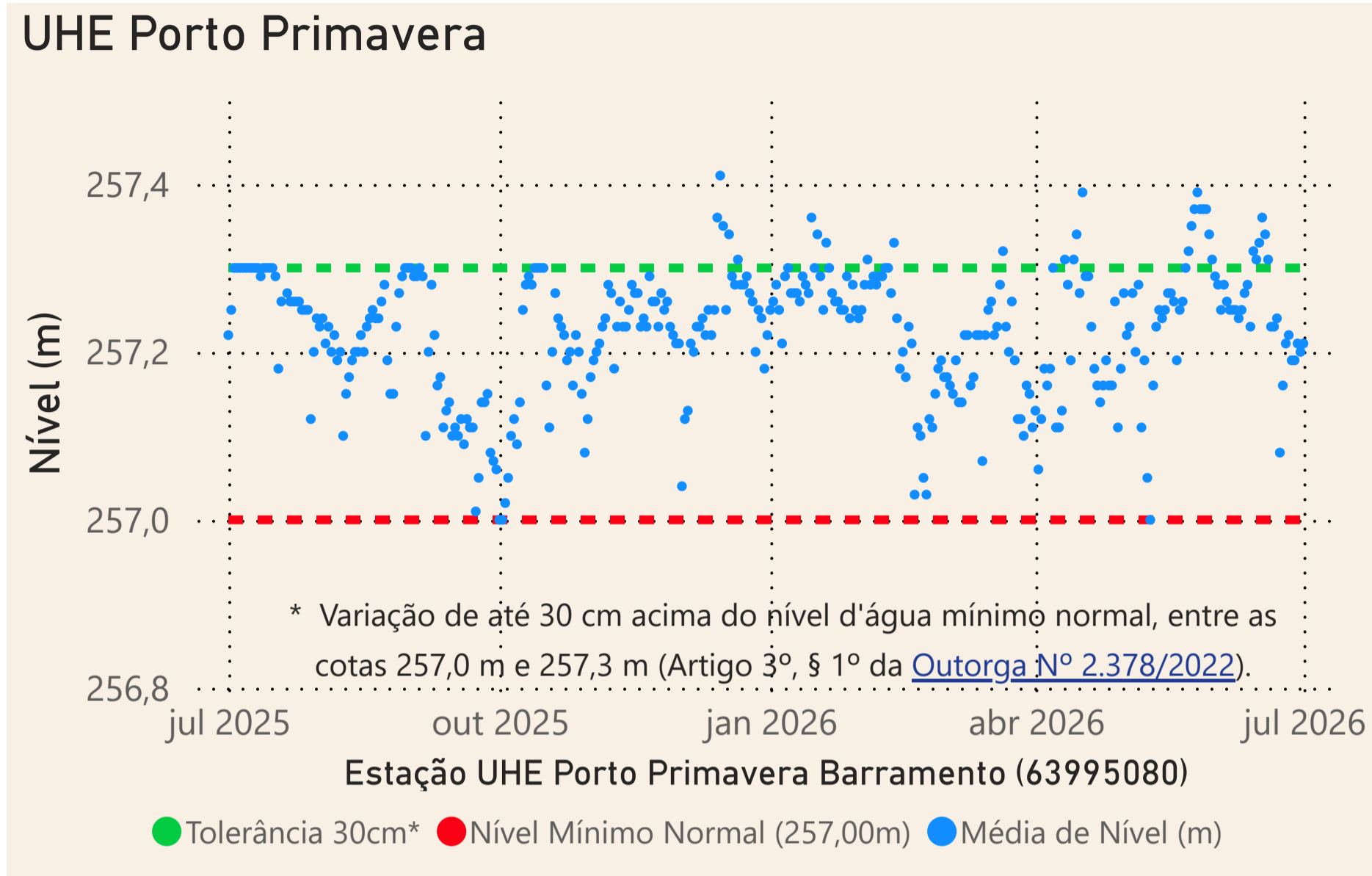
● I. SOLTEIRA ● ITAIPU ● JUPIA ● PORTO PRIMAVERA ● TRÊS IRMÃOS

Saiba mais sobre os termos técnicos da operação dos reservatórios no [Glossário do Sistema de Acompanhamento de Reservatórios - SAR da ANA](#)

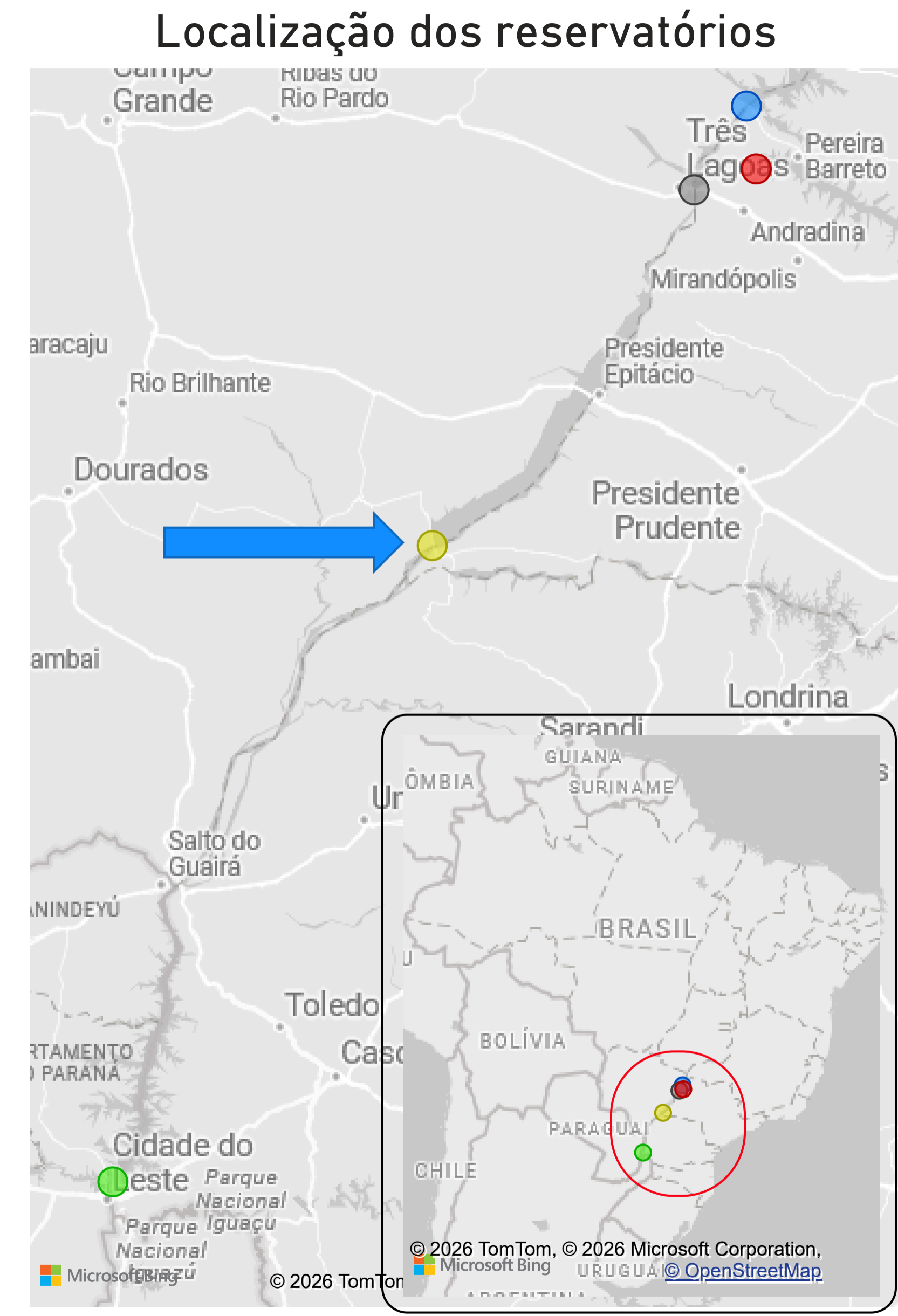
Superintendência de Operações e Eventos Críticos  
Coordenação de Operação de Reservatórios e Sistemas Hídricos

Fonte: ONS e [Hidro-Telemetria](#)

\*Dados consistidos sujeitos a novas revisões



Data	Qnatural mensal (m³/s)	MLT 1931-2024 (m³/s)	% MLT
jul/2025	3.387	4.535	75%
ago/2025	2.733	3.874	71%
set/2025	2.285	3.749	61%
out/2025	2.458	4.260	58%
nov/2025	3.396	5.409	63%
dez/2025	5.195	8.020	65%
jan/2026	5.830	11.260	52%
fev/2026	11.120	12.058	92%
mar/2026	10.511	11.501	91%
abr/2026	7.213	8.827	82%
mai/2026	4.914	6.367	77%
jun/2026	5.406	5.536	98%
jul/2026	6.208	4.535	137%

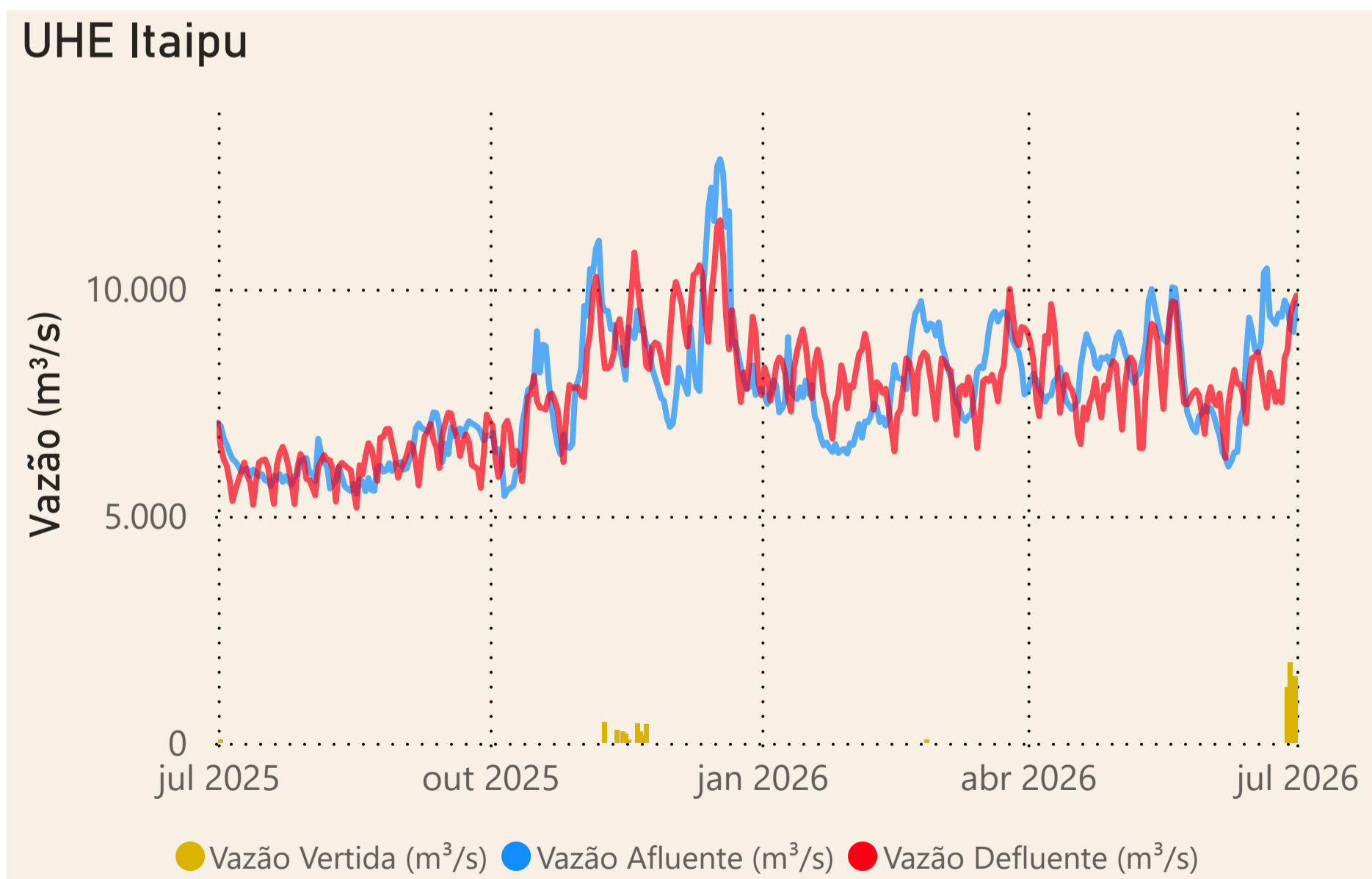
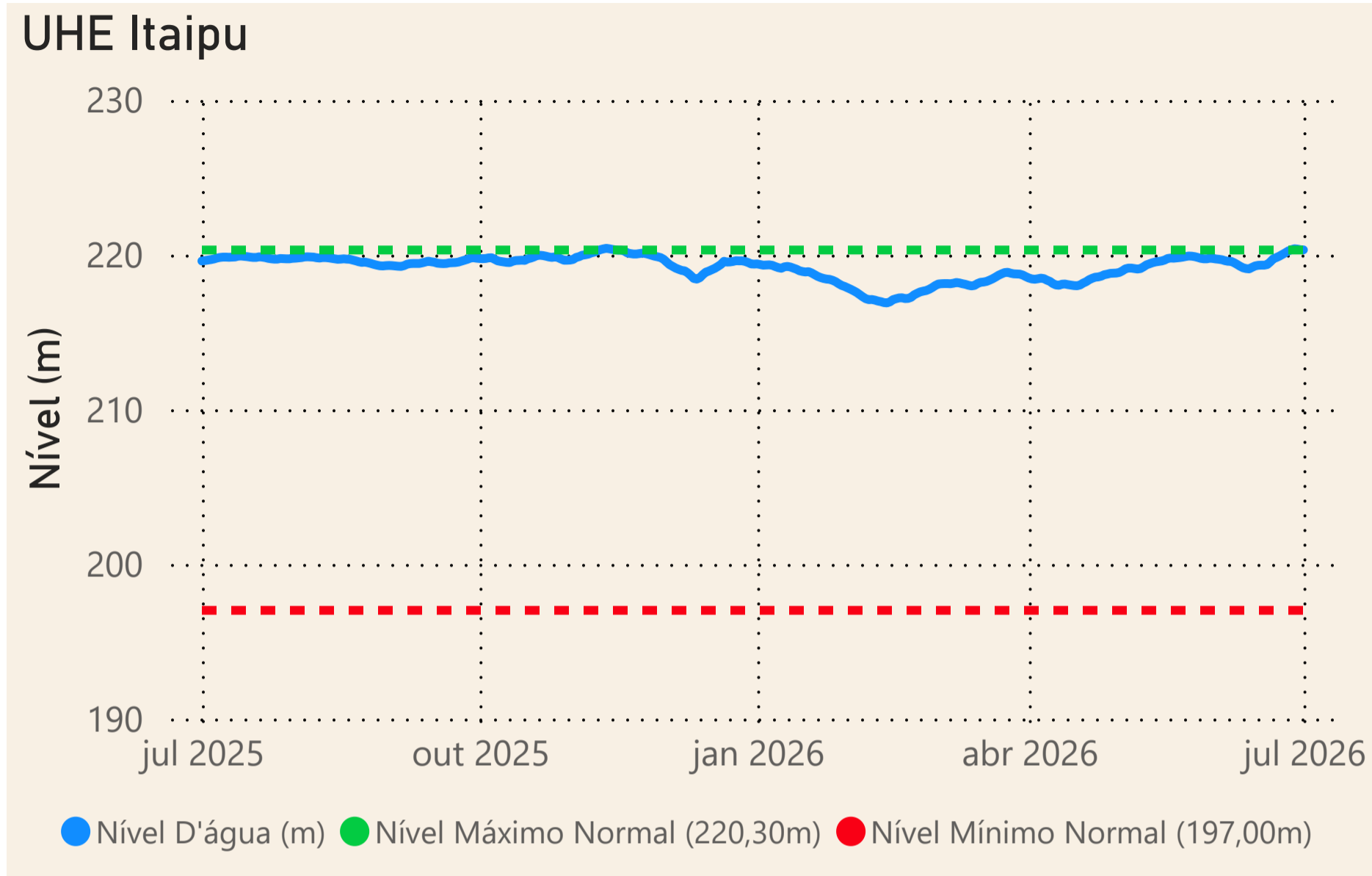


Saiba mais sobre os termos técnicos da operação dos reservatórios no [Glossário do Sistema de Acompanhamento de Reservatórios - SAR da ANA](#)

Superintendência de Operações e Eventos Críticos  
Coordenação de Operação de Reservatórios e Sistemas Hídricos

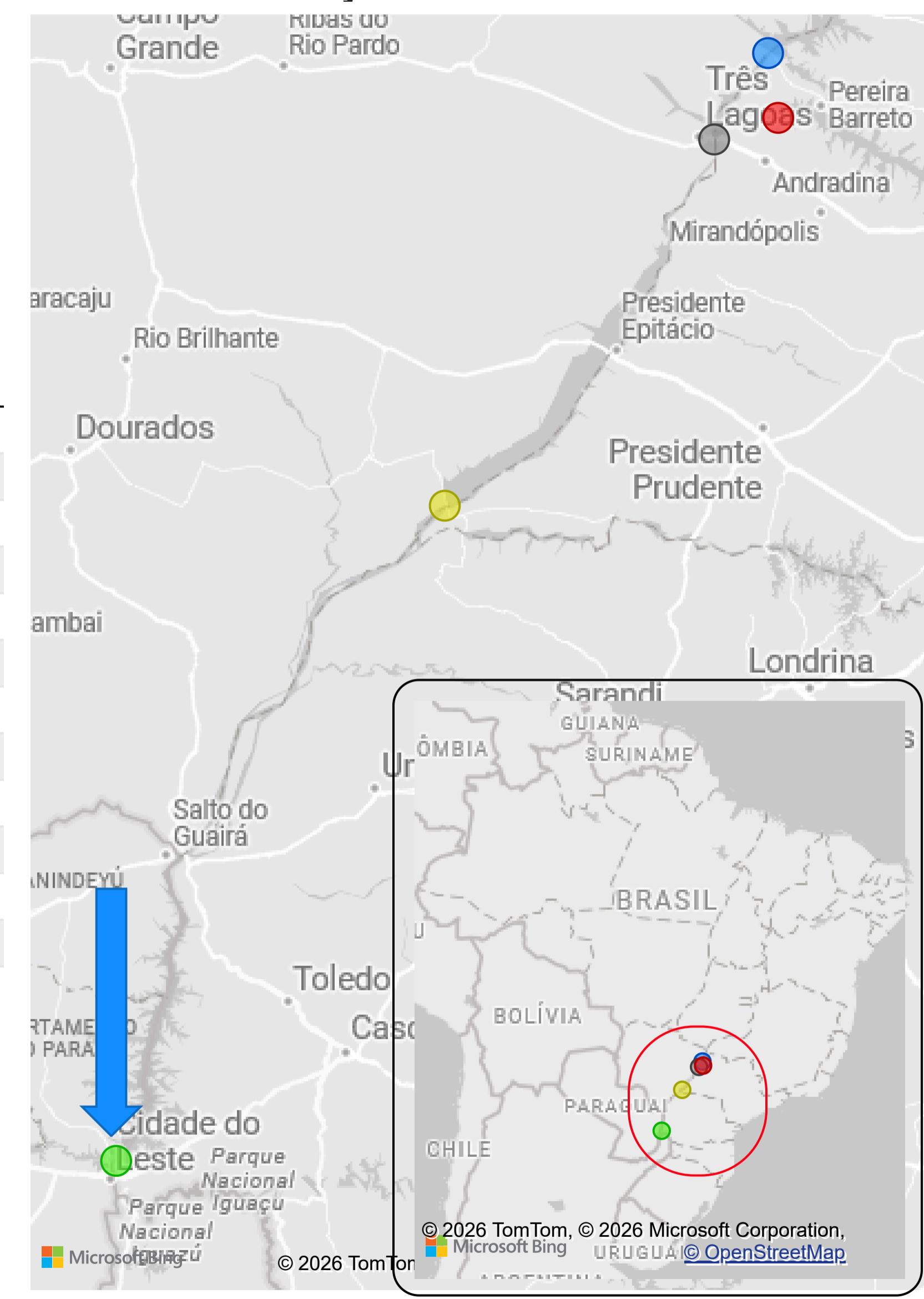
Fonte: ONS e [Hidro-Telemetria](#)

\*\*\*Dados consistidos sujeitos a novas revisões



Data	Qnatural mensal (m³/s)	MLT 1931-2024 (m³/s)	% MLT
jul/2025	5.665	7.504	75%
ago/2025	4.619	6.313	73%
set/2025	3.812	6.315	60%
out/2025	5.010	7.627	66%
nov/2025	8.261	8.500	97%
dez/2025	9.929	11.102	89%
jan/2026	8.557	14.738	58%
fev/2026	13.370	15.910	84%
mar/2026	12.470	14.976	83%
abr/2026	9.532	11.867	80%
mai/2026	9.049	9.507	95%
jun/2026	9.169	8.932	103%
jul/2026	10.645	7.504	142%

## Localização dos reservatórios



● I. SOLTEIRA ● ITAIPU ● JUÍPA ● PORTO PRIMAVERA ● TRÊS IRMÃOS

Saiba mais sobre os termos técnicos da operação dos reservatórios no [Glossário do Sistema de Acompanhamento de Reservatórios - SAR da ANA](#)

Superintendência de Operações e Eventos Críticos  
Coordenação de Operação de Reservatórios e Sistemas Hídricos

Fonte: ONS

\*Dados consistidos sujeitos a novas revisões