

Legenda:

-  Usina com reservatório
-  Usina a fio d'água

Oceano Atlântico

Rio Paraguai

Itaipu

Data	Aflu (m³/s)	Deflu (m³/s)	Nível (m)
19/06/26	8.811	8.205	219,36
20/06/26	10.357	7.769	219,53
21/06/26	10.452	7.381	219,73
22/06/26	9.393	8.156	219,81
23/06/26	9.310	7.913	219,90

Porto Primavera

Data	Aflu (m³/s)	Qdeflu (m³/s)	Nível (m)
19/06/26	5.145	6.584	257,25
20/06/26	5.830	6.309	257,23
21/06/26	6.181	5.702	257,25
22/06/26	4.649	5.606	257,21
23/06/26	3.951	5.145	257,16

Jupiá

Data	Aflu (m³/s)	Deflu (m³/s)	Nível (m)
19/06/26	4.184	4.597	279,64
20/06/26	4.242	4.578	279,55
21/06/26	3.445	4.111	279,37
22/06/26	4.464	4.058	279,48
23/06/26	4.989	4.018	279,74

Ilha Solteira

Data	Aflu (m³/s)	Deflu (m³/s)	Nível (m)	V.U. (%)
19/06/26	2.940	3.110	326,92	76,97
20/06/26	3.232	3.196	326,93	77,18
21/06/26	3.533	2.791	326,98	78,23
22/06/26	3.178	3.618	326,95	77,60
23/06/26	3.830	3.924	326,95	77,60

Rio Paraná

Rio Paraná

Rio Uruguai

Rio Iguaçu

Rio Parapanema

Rio Tietê

Rio Grande

Rio Paranai

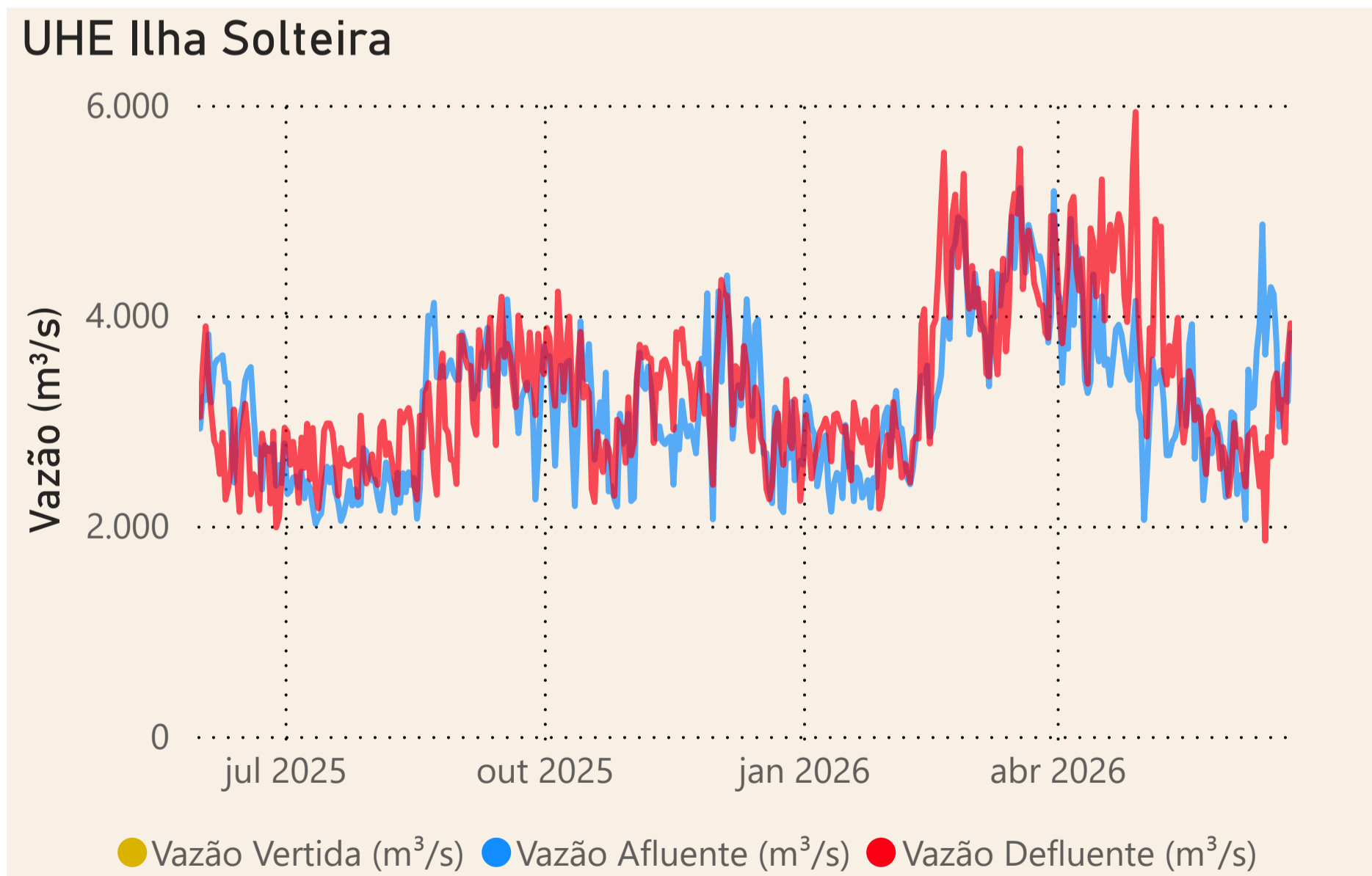
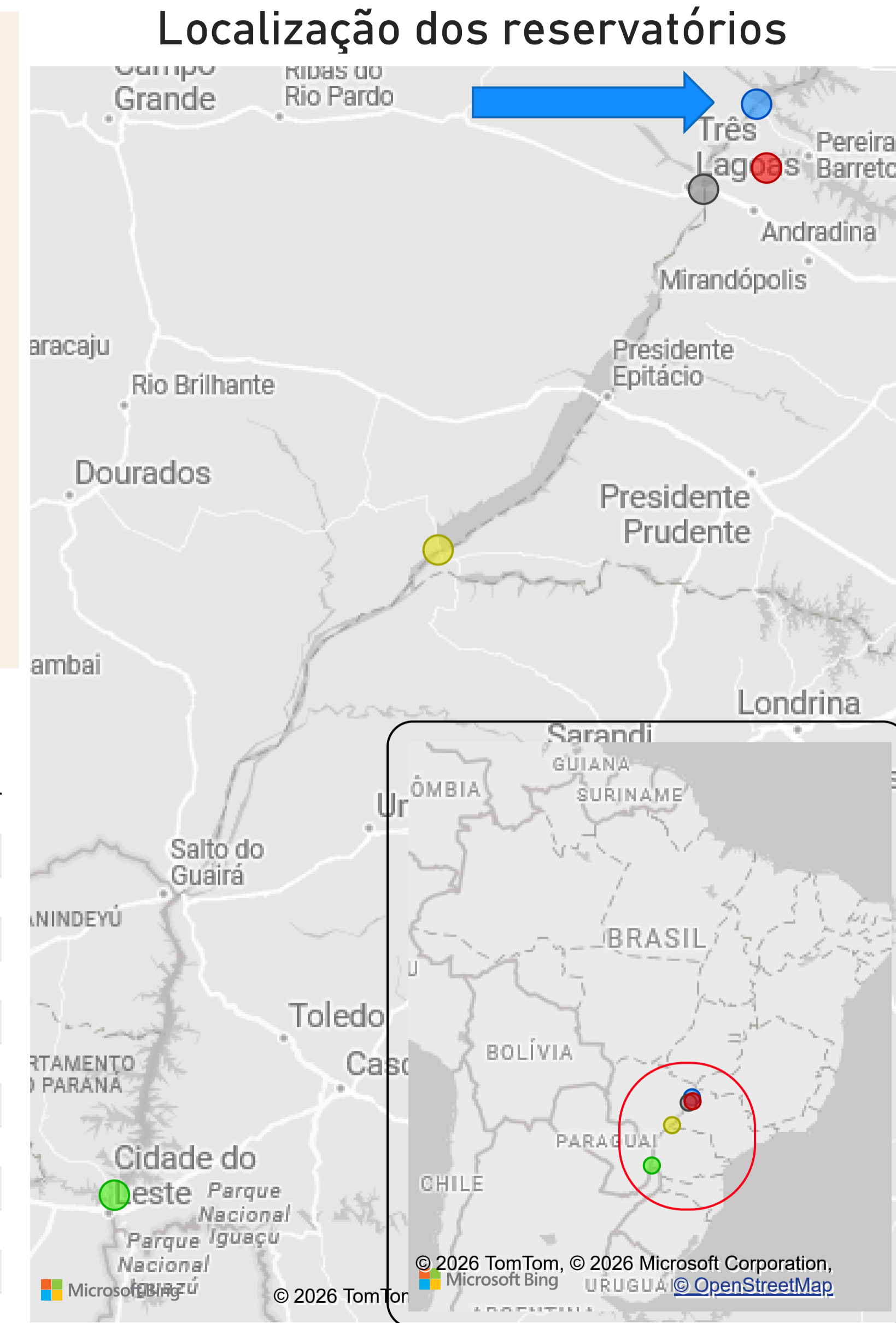
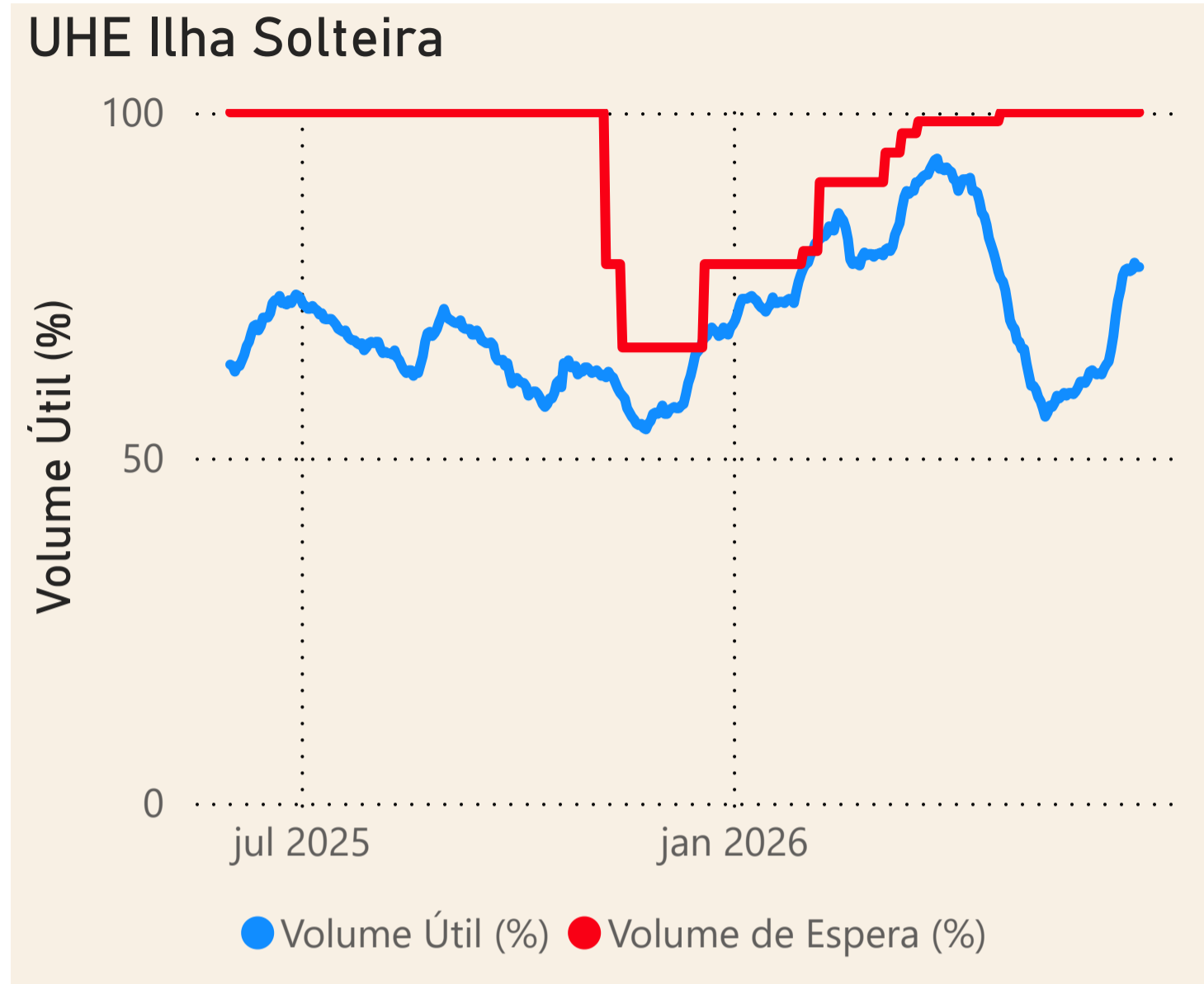
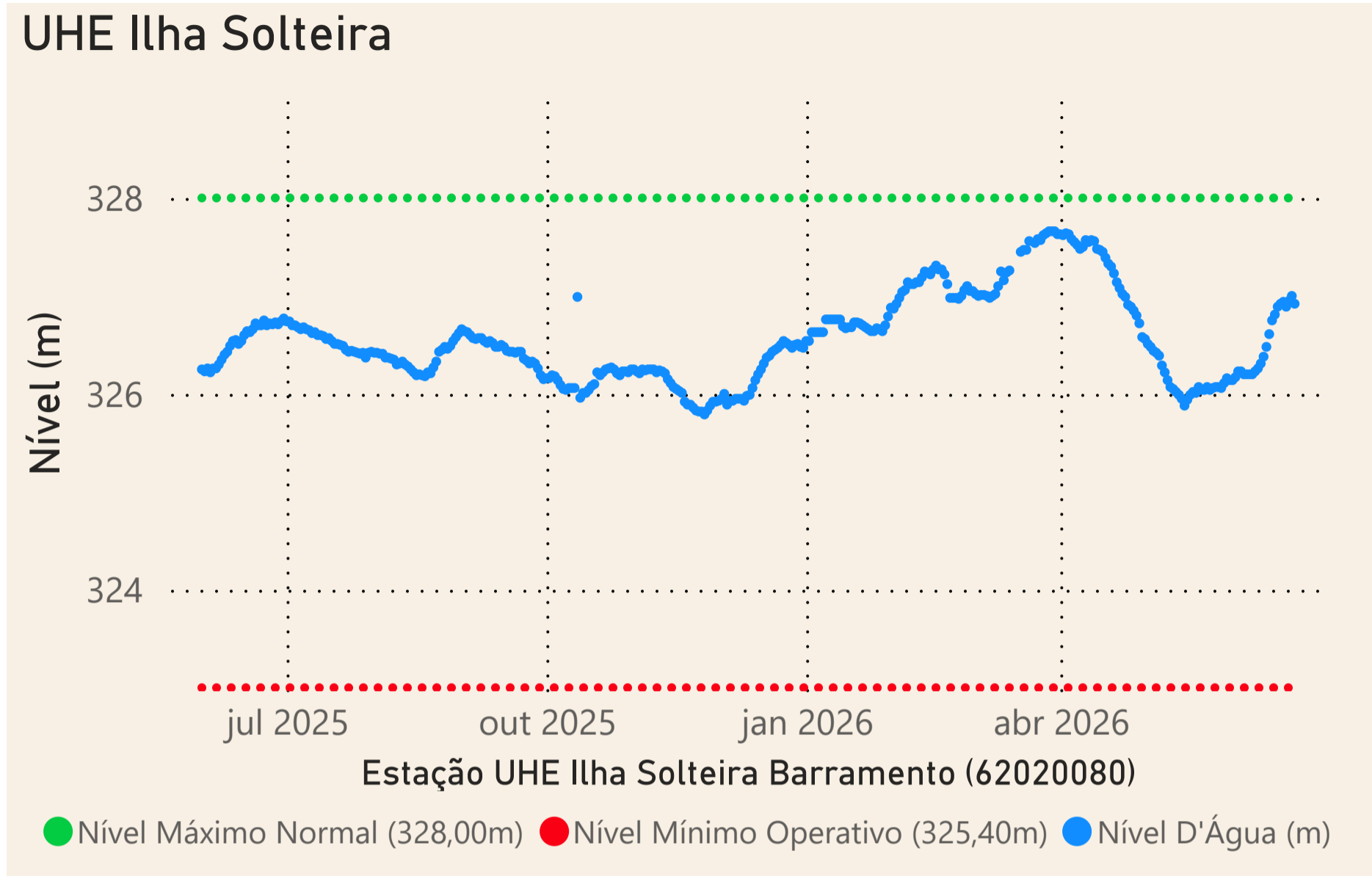
Rio Paranaíba

Três Irmãos

Data	Aflu (m³/s)	Deflu (m³/s)	Nível (m)	V.U. (%)
19/06/26	619	633	326,93	76,96
20/06/26	796	614	326,94	77,17
21/06/26	705	355	326,99	78,23
22/06/26	518	649	326,97	77,81
23/06/26	662	652	326,96	77,60

Canal Pereira Barreto

Data	Vazão (m³/s)	Sentido
19/06/26	98	Ilha Solteira → Três Irmãos
20/06/26	98	Três Irmãos → Ilha Solteira
21/06/26	72	Ilha Solteira → Três Irmãos
22/06/26	38	Três Irmãos → Ilha Solteira
23/06/26	94	Três Irmãos → Ilha Solteira



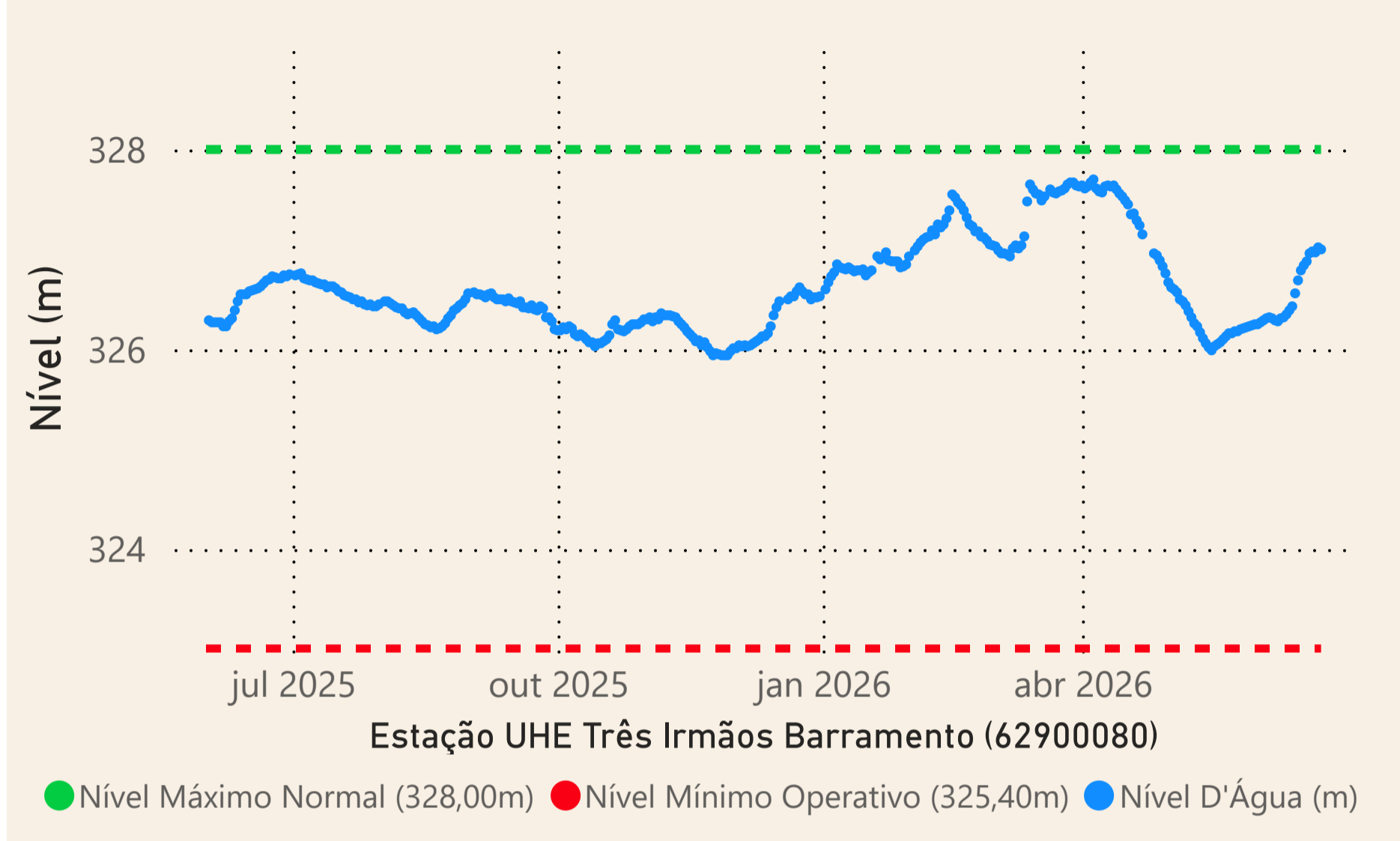
Data	Qnatural mensal (m³/s)	MLT 1931-2024 (m³/s)	% MLT
jun/2025	2.740	3.694	74%
jul/2025	2.172	3.013	72%
ago/2025	1.696	2.524	67%
set/2025	1.423	2.388	60%
out/2025	1.398	2.764	51%
nov/2025	2.107	3.845	55%
dez/2025	3.400	6.122	56%
jan/2026	4.440	8.667	51%
fev/2026	8.760	9.090	96%
mar/2026	7.977	8.747	91%
abr/2026	5.255	6.590	80%
mai/2026	3.260	4.509	72%
jun/2026	3.480	3.694	94%

Saiba mais sobre os termos técnicos da operação dos reservatórios no [Glossário do Sistema de Acompanhamento de Reservatórios - SAR da ANA](#)

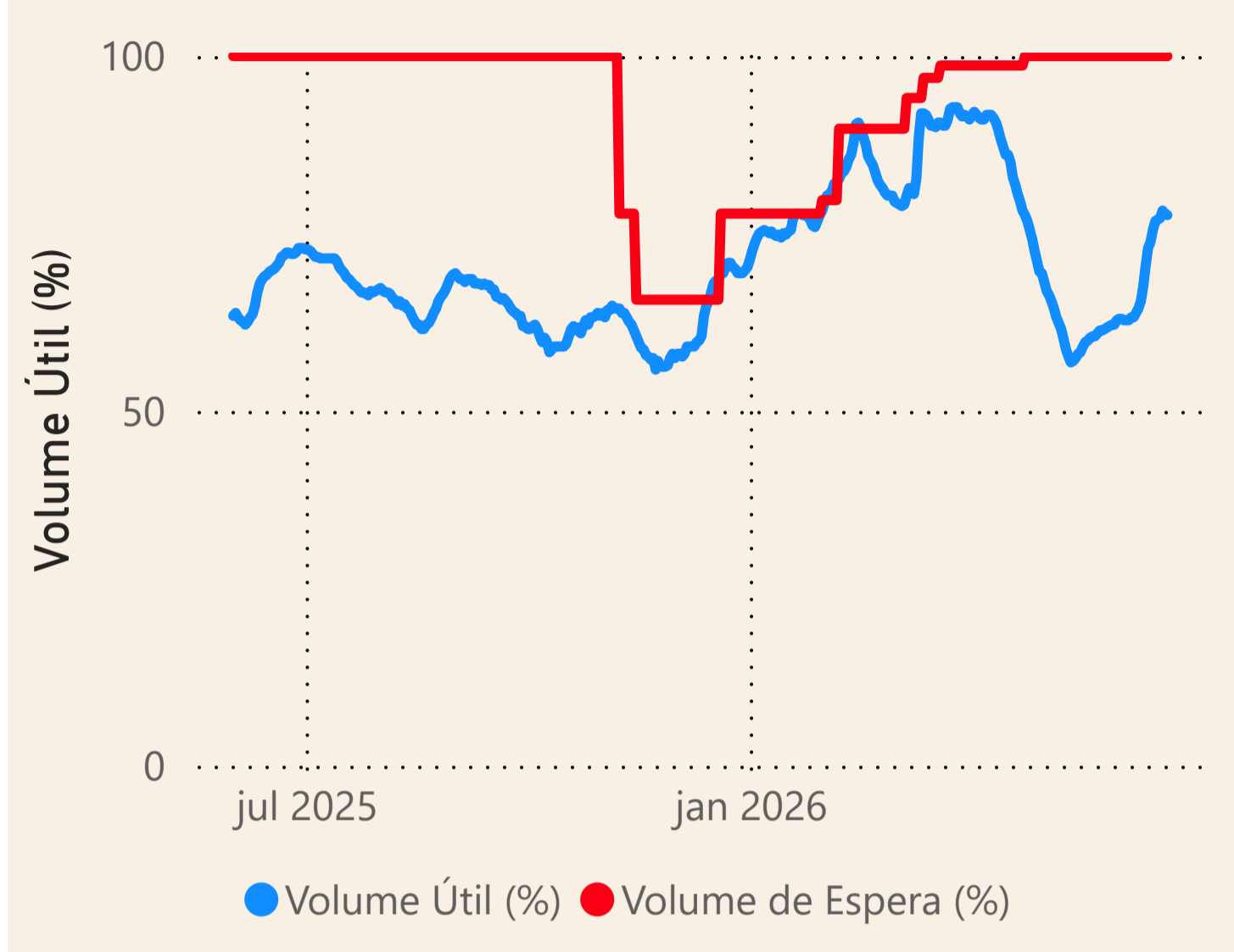
Superintendência de Operações e Eventos Críticos
Coordenação de Operação de Reservatórios e Sistemas Hídricos

Fonte: ONS e [Hidro-Telemetria](#) *Dados consistidos sujeitos a novas revisões

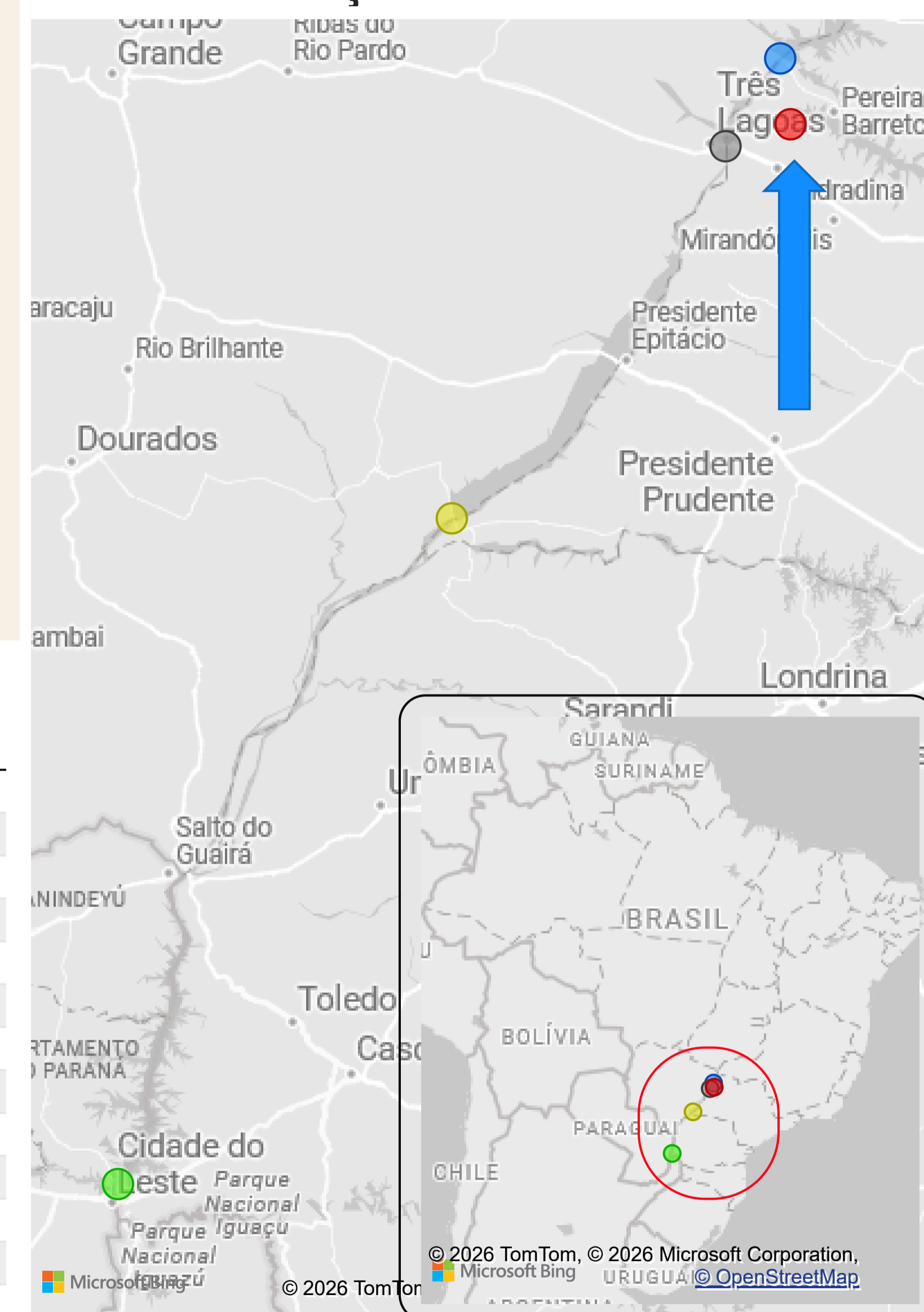
UHE Três Irmãos



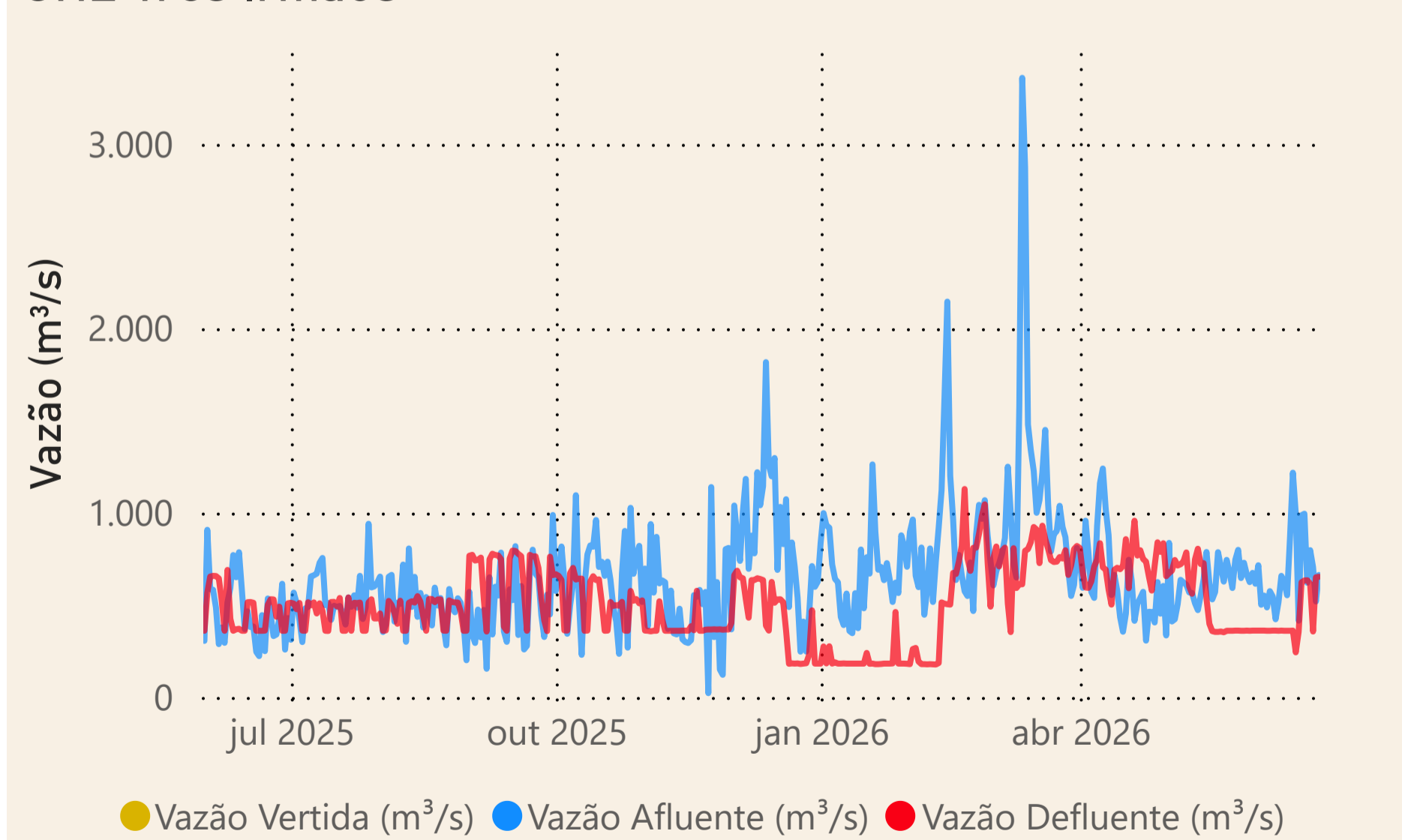
UHE Três Irmãos



Localização dos reservatórios

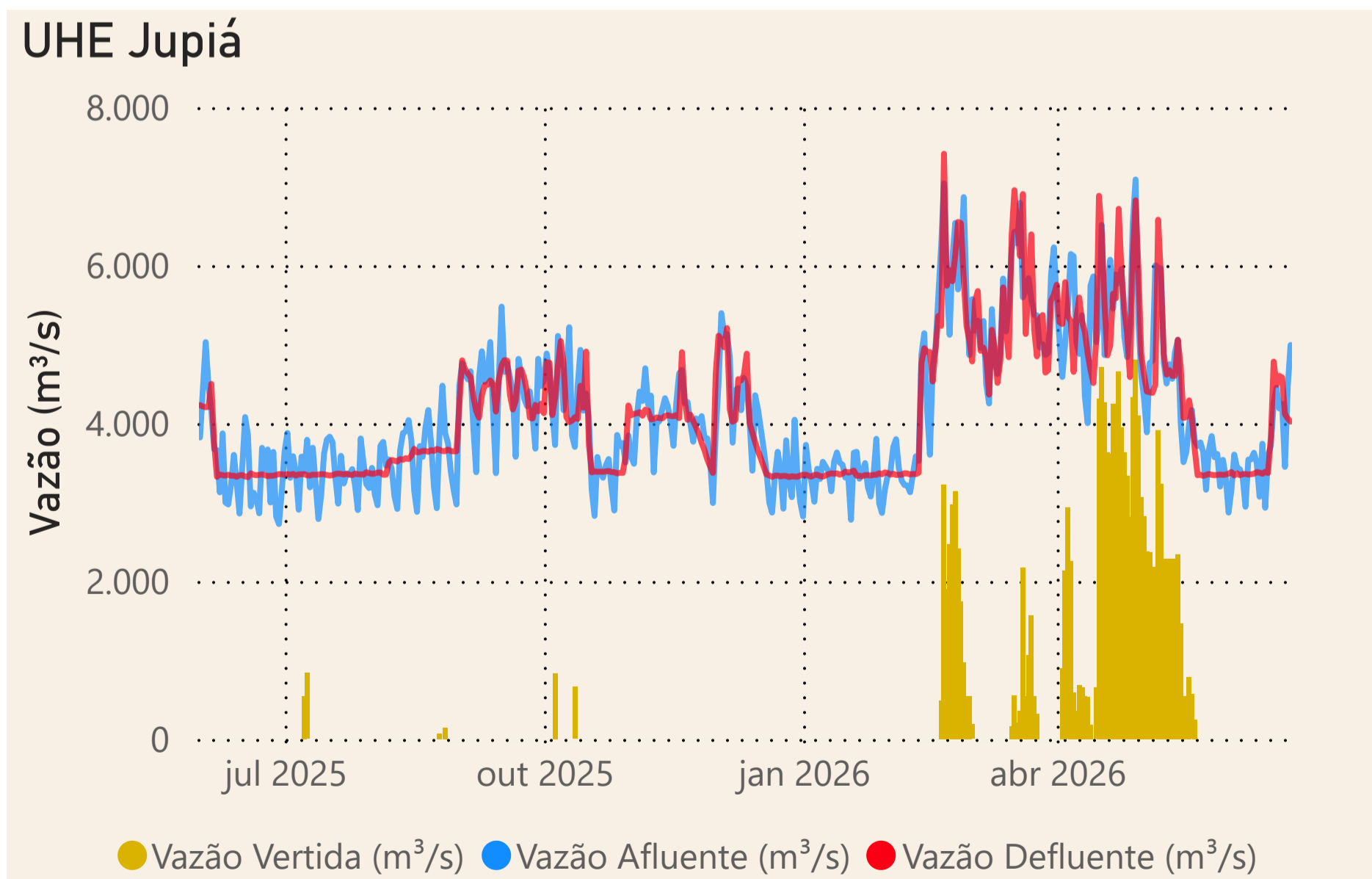
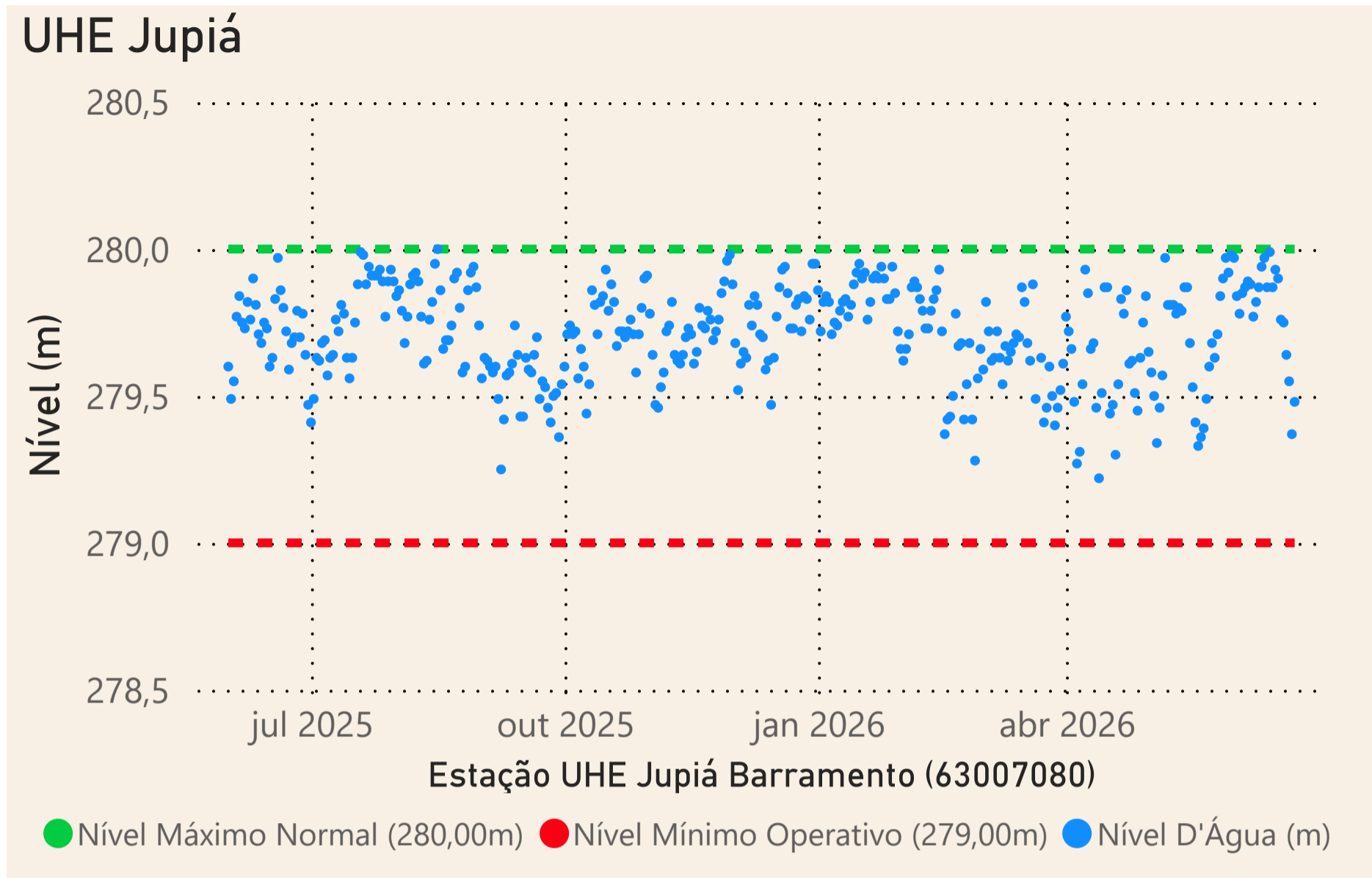


UHE Três Irmãos



Data	Qnatural Mensal (m³/s)	MLT 1931-2024 (m³/s)	% MLT
jun/2025	410	646	63%
jul/2025	339	521	65%
ago/2025	275	452	61%
set/2025	257	472	54%
out/2025	301	556	54%
nov/2025	493	608	81%
dez/2025	692	879	79%
jan/2026	811	1.290	63%
fev/2026	1.203	1.388	87%
mar/2026	1.275	1.214	105%
abr/2026	654	827	79%
mai/2026	530	646	82%
jun/2026	599	646	93%

● I. SOLTEIRA ● ITAIPU ● JUÍPA ● PORTO PRIMAVERA ● TRÊS IRMÃOS



Data	Qnatural mensal (m³/s)	MLT 1931-2024 (m³/s)	% MLT
jun/2025	3.480	4.650	75%
jul/2025	2.799	3.818	73%
ago/2025	2.220	3.256	68%
set/2025	1.887	3.131	60%
out/2025	1.936	3.597	54%
nov/2025	2.843	4.753	60%
dez/2025	4.386	7.343	60%
jan/2026	5.482	10.377	53%
fev/2026	10.339	10.942	94%
mar/2026	9.674	10.396	93%
abr/2026	6.263	7.790	80%
mai/2026	4.079	5.475	75%
jun/2026	4.405	4.650	95%

Localização dos reservatórios



● I. SOLTEIRA ● ITAIPU ● JUPIA ● PORTO PRIMAVERA ● TRÊS IRMÃOS

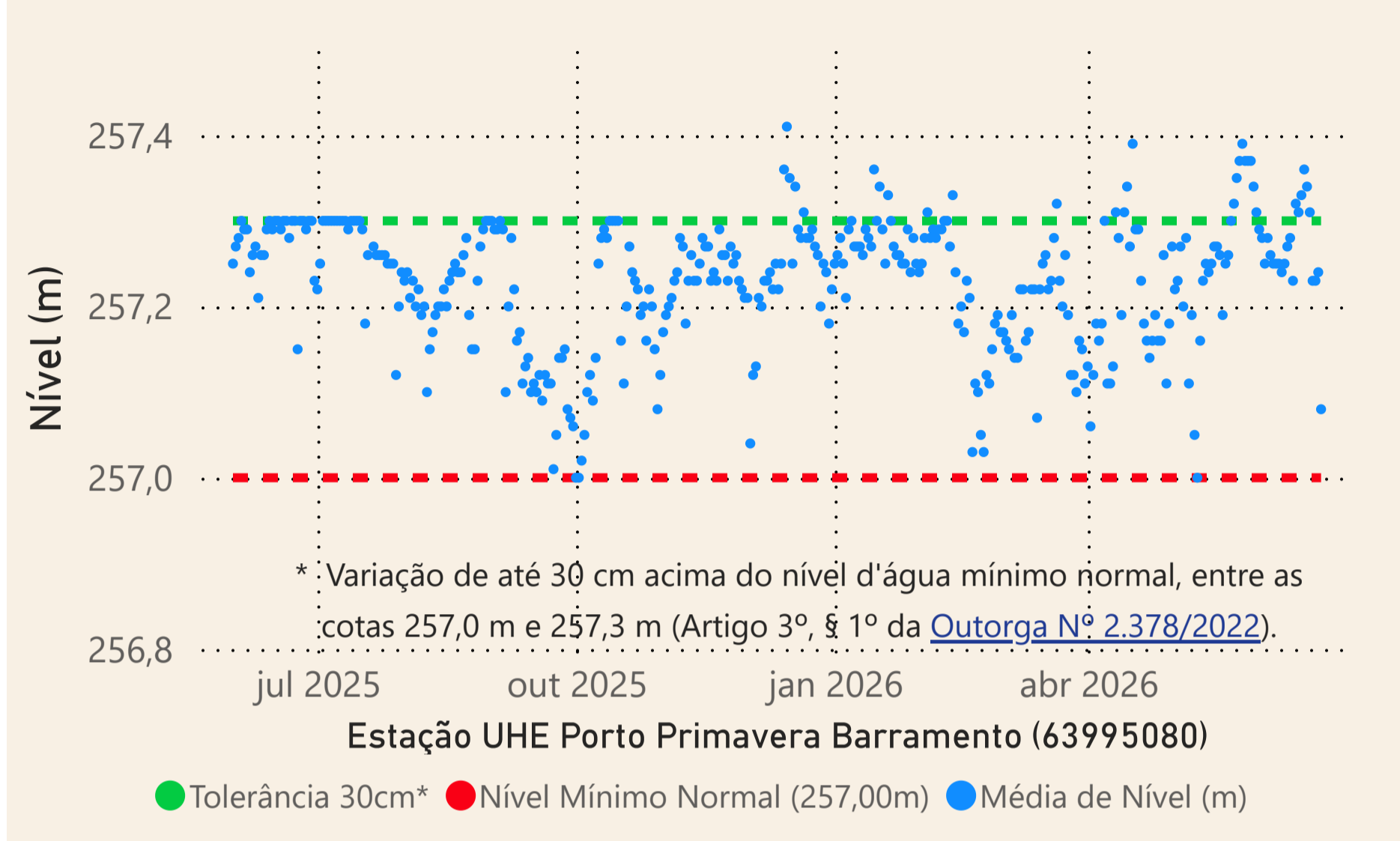
Saiba mais sobre os termos técnicos da operação dos reservatórios no [Glossário do Sistema de Acompanhamento de Reservatórios - SAR da ANA](#)

Superintendência de Operações e Eventos Críticos
Coordenação de Operação de Reservatórios e Sistemas Hídricos

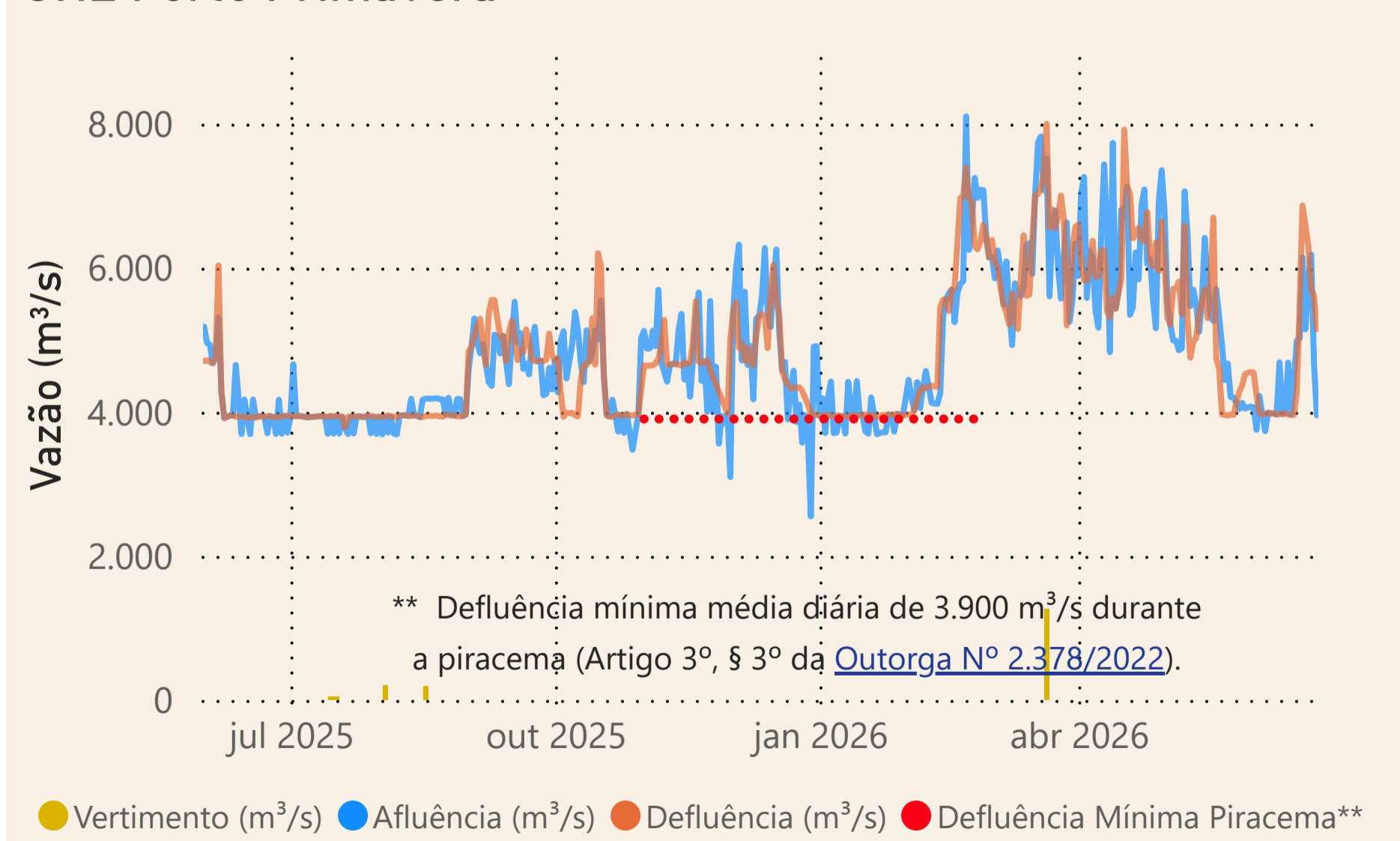
Fonte: ONS e [Hidro-Telemetria](#)

*Dados consistidos sujeitos a novas revisões

UHE Porto Primavera

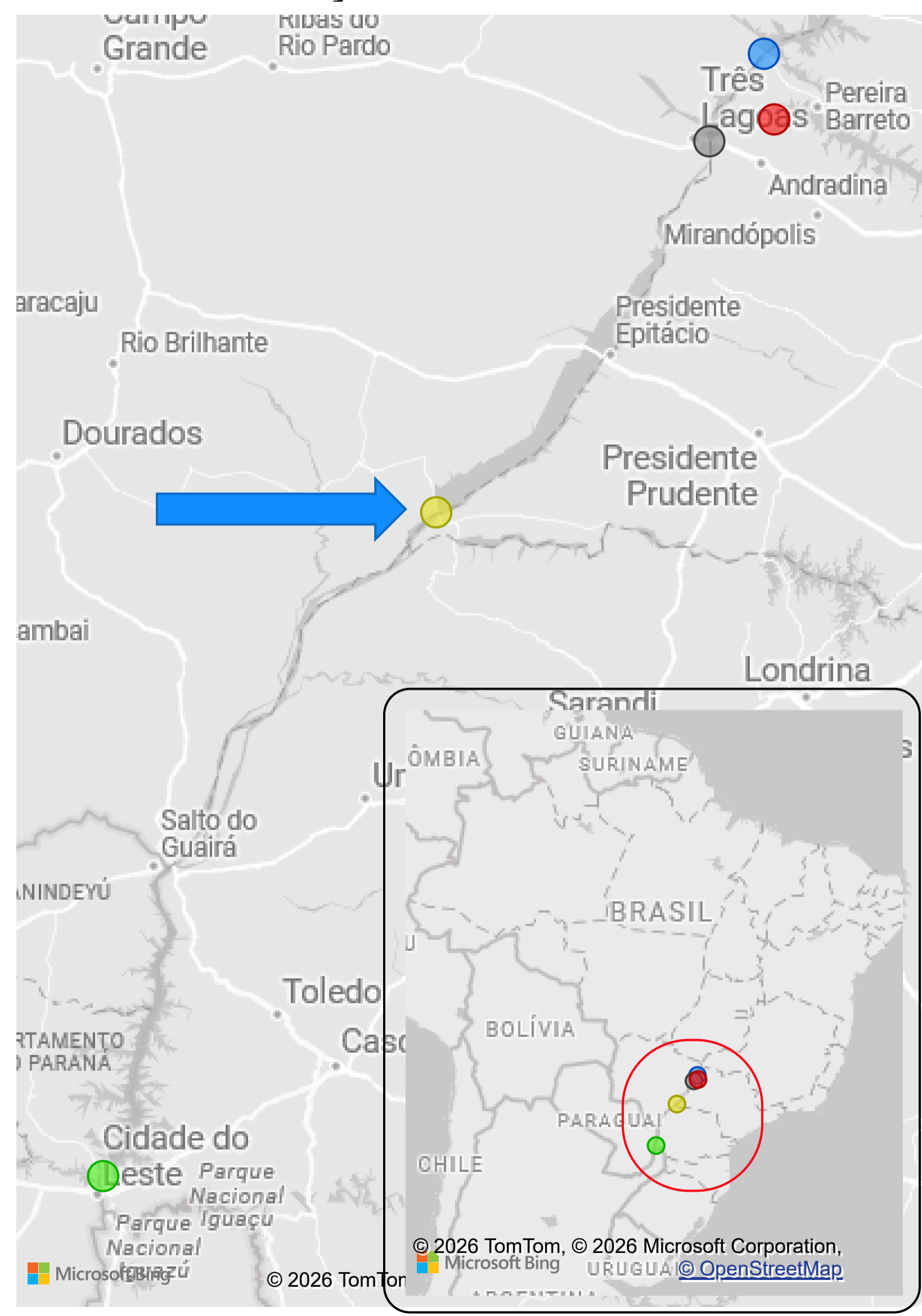


UHE Porto Primavera



Data	Qnatural mensal (m³/s)	MLT 1931-2024 (m³/s)	% MLT
jun/2025	4.129	5.536	75%
jul/2025	3.387	4.535	75%
ago/2025	2.733	3.874	71%
set/2025	2.285	3.749	61%
out/2025	2.458	4.260	58%
nov/2025	3.396	5.409	63%
dez/2025	5.195	8.020	65%
jan/2026	5.830	11.260	52%
fev/2026	11.120	12.058	92%
mar/2026	10.511	11.501	91%
abr/2026	7.213	8.827	82%
mai/2026	4.914	6.367	77%
jun/2026	5.255	5.536	95%

Localização dos reservatórios

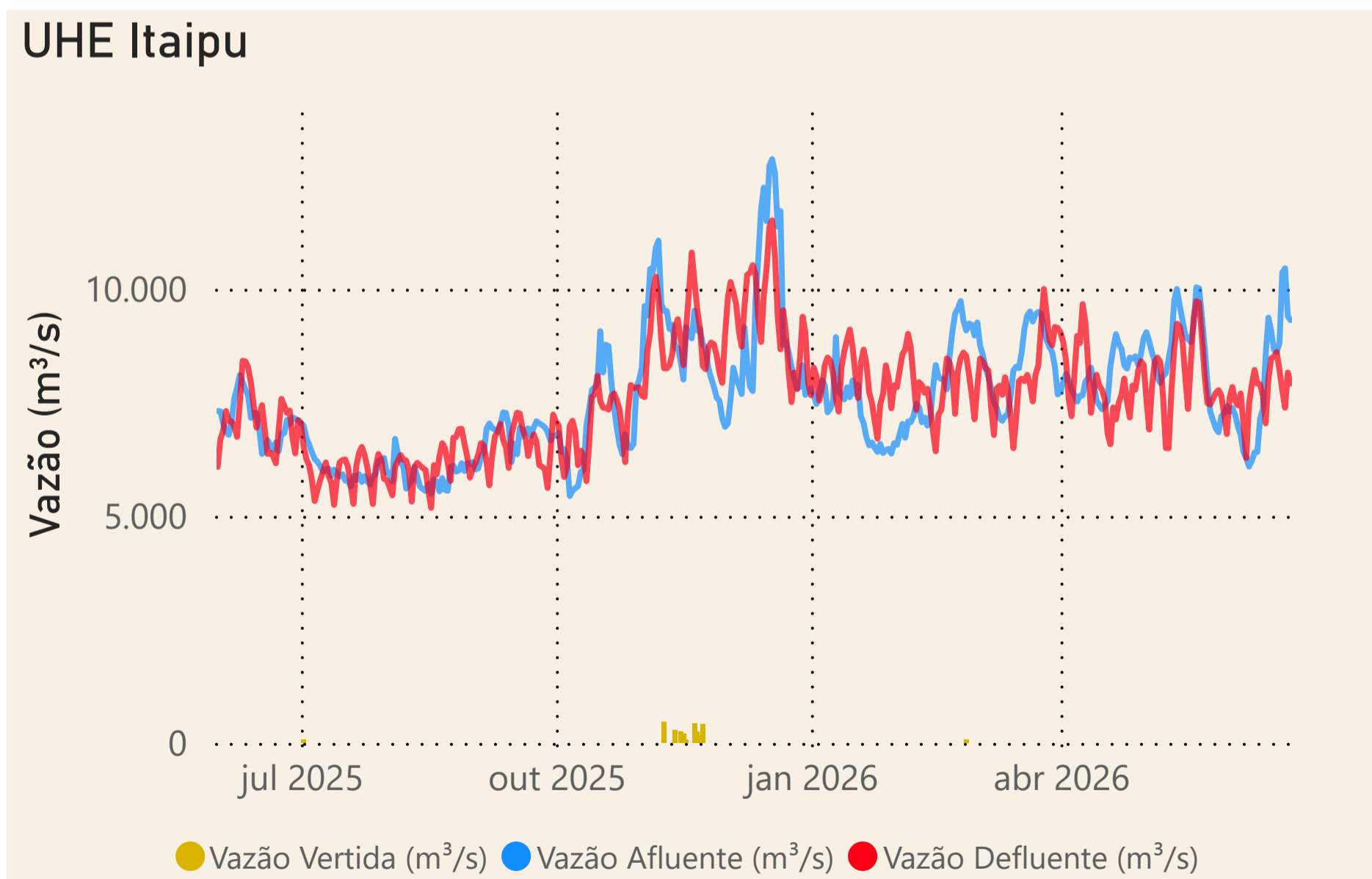
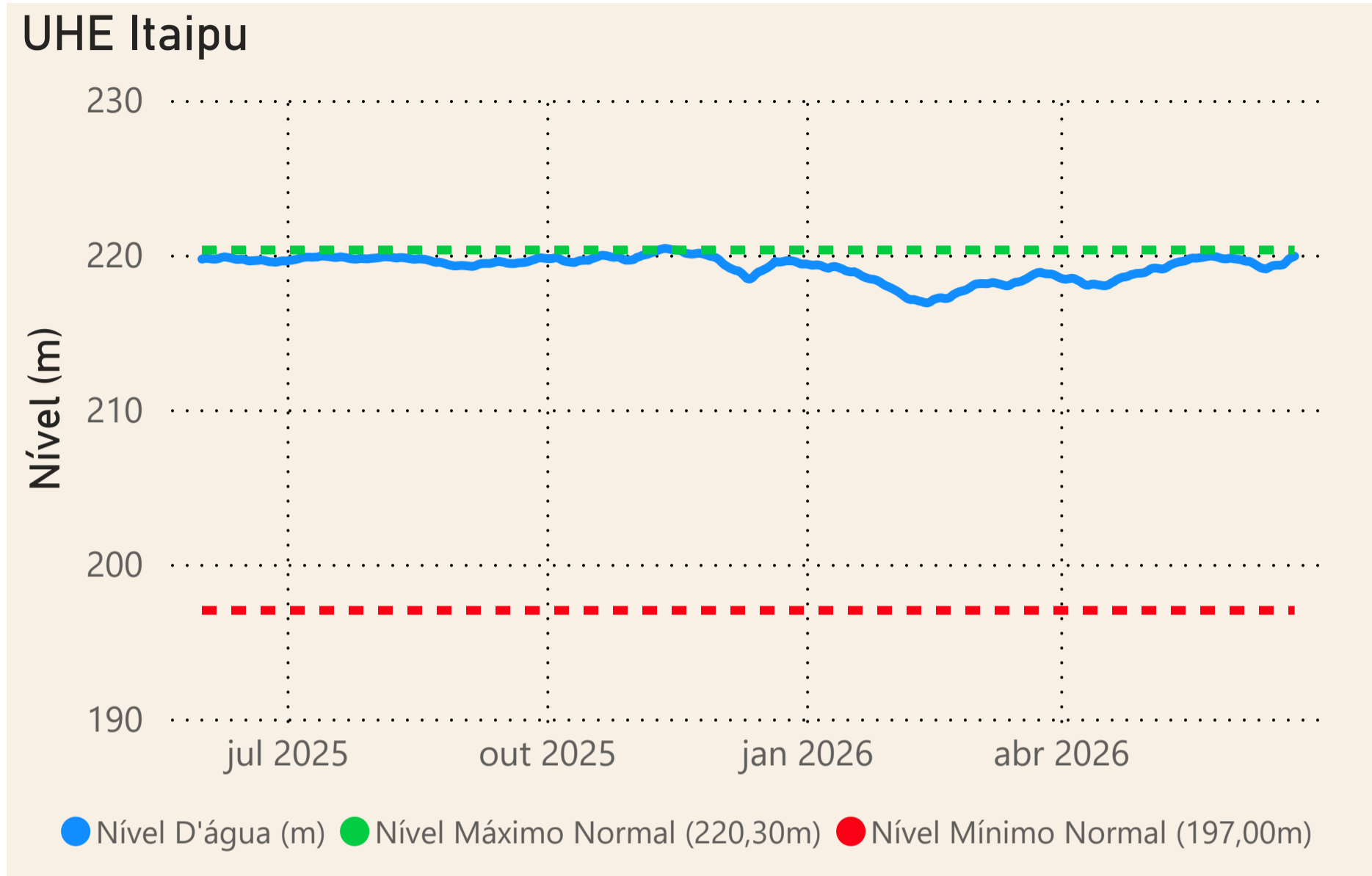


Saiba mais sobre os termos técnicos da operação dos reservatórios no [Glossário do Sistema de Acompanhamento de Reservatórios - SAR da ANA](#)

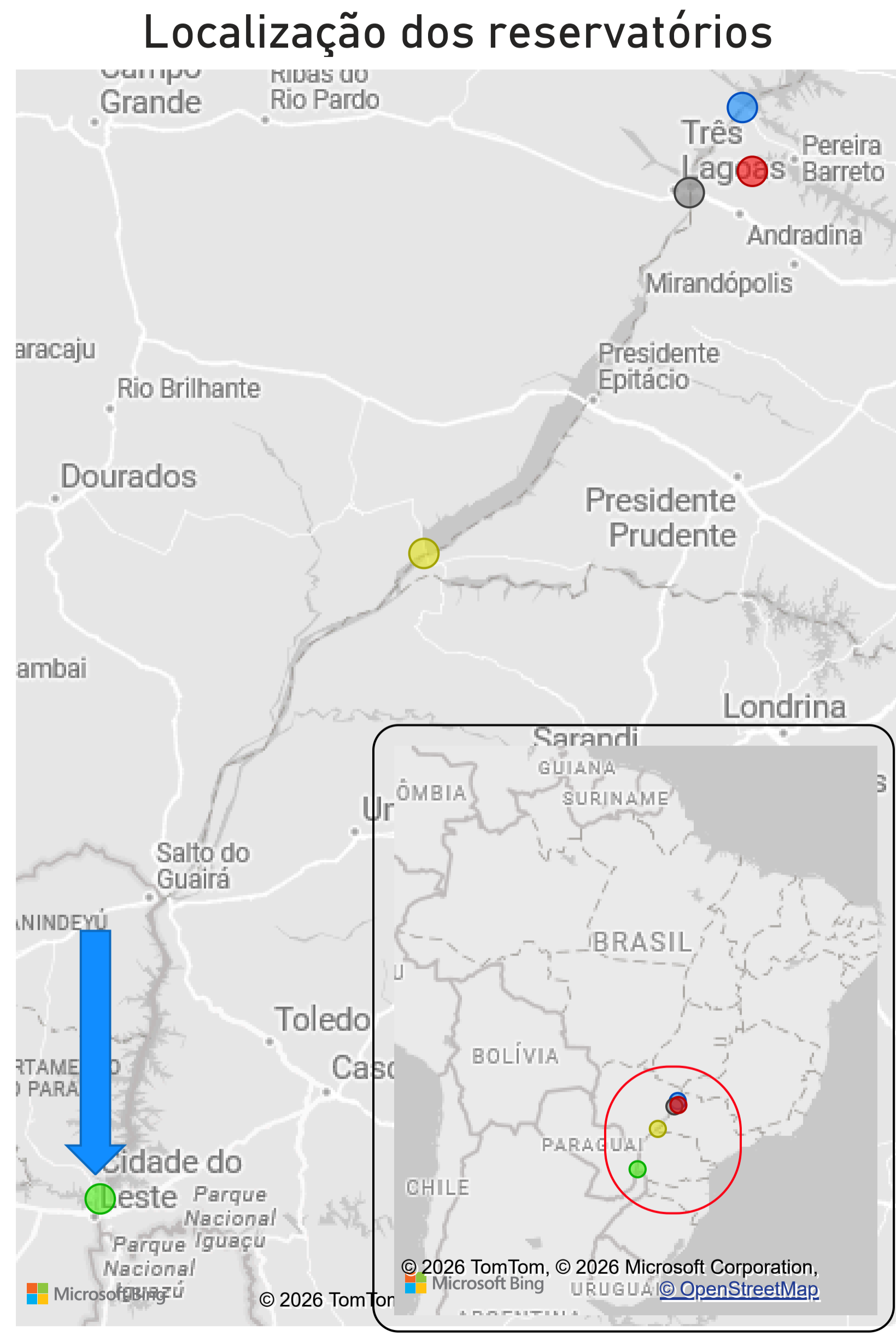
Superintendência de Operações e Eventos Críticos
Coordenação de Operação de Reservatórios e Sistemas Hídricos

Fonte: ONS e [Hidro-Telemetria](#)

***Dados consistidos sujeitos a novas revisões



Data	Qnatural mensal (m³/s)	MLT 1931-2024 (m³/s)	% MLT
jun/2025	7.038	8.932	79%
jul/2025	5.665	7.504	75%
ago/2025	4.619	6.313	73%
set/2025	3.812	6.315	60%
out/2025	5.010	7.627	66%
nov/2025	8.261	8.500	97%
dez/2025	9.929	11.102	89%
jan/2026	8.557	14.738	58%
fev/2026	13.370	15.910	84%
mar/2026	12.470	14.976	83%
abr/2026	9.532	11.867	80%
mai/2026	9.049	9.507	95%
jun/2026	8.819	8.932	99%



Saiba mais sobre os termos técnicos da operação dos reservatórios no [Glossário do Sistema de Acompanhamento de Reservatórios - SAR da ANA](#)

Superintendência de Operações e Eventos Críticos
Coordenação de Operação de Reservatórios e Sistemas Hídricos

Fonte: ONS

*Dados consistidos sujeitos a novas revisões