

Legenda:



Usina com reservatório



Usina a fio d'água

Oceano Atlântico

Rio Paraguai



## Itaipu

Data	Aflu (m³/s)	Deflu (m³/s)	Nível (m)
13/06/26	7.345	7.645	219,08
14/06/26	8.536	7.036	219,18
15/06/26	9.365	8.009	219,27
16/06/26	9.076	8.471	219,31
17/06/26	8.504	8.504	219,31

## Porto Primavera

Data	Aflu (m³/s)	Qdeflu (m³/s)	Nível (m)
13/06/26	4.682	3.962	257,31
14/06/26	3.956	3.956	257,31
15/06/26	4.440	3.959	257,33
16/06/26	4.986	4.264	257,36
17/06/26	5.022	5.503	257,34

## Jupiá

Data	Aflu (m³/s)	Deflu (m³/s)	Nível (m)
13/06/26	3.739	3.358	279,99
14/06/26	2.928	3.384	279,87
15/06/26	3.596	3.368	279,93
16/06/26	3.709	3.823	279,90
17/06/26	4.248	4.778	279,76


## Ilha Solteira

Data	Aflu (m³/s)	Deflu (m³/s)	Nível (m)	V.U. (%)
13/06/26	4.864	2.689	326,61	70,50
14/06/26	3.625	1.857	326,72	72,79
15/06/26	4.025	2.843	326,79	74,25
16/06/26	4.268	2.658	326,89	76,34
17/06/26	4.201	3.358	326,93	77,18

Rio Paraná



Rio Paraná



Rio Uruguai



Rio Iguaçu



Rio Parapanema



## Três Irmãos

Data	Aflu (m³/s)	Deflu (m³/s)	Nível (m)	V.U. (%)
13/06/26	865	359	326,48	67,54
14/06/26	1.217	360	326,62	70,45
15/06/26	995	242	326,74	72,96
16/06/26	414	353	326,78	73,80
17/06/26	986	622	326,86	75,49



Rio Tietê

Canal

## Canal Pereira Barreto

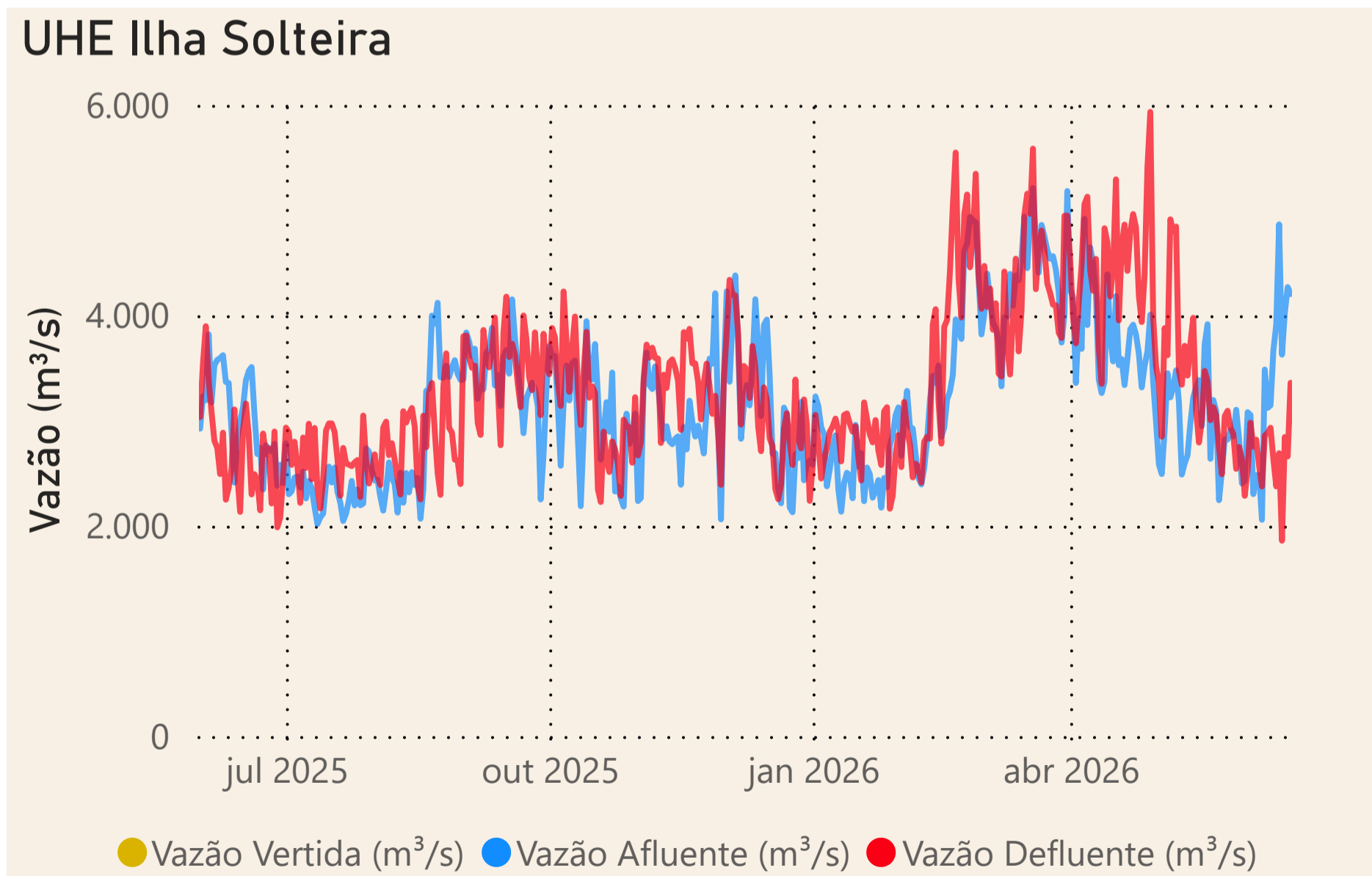
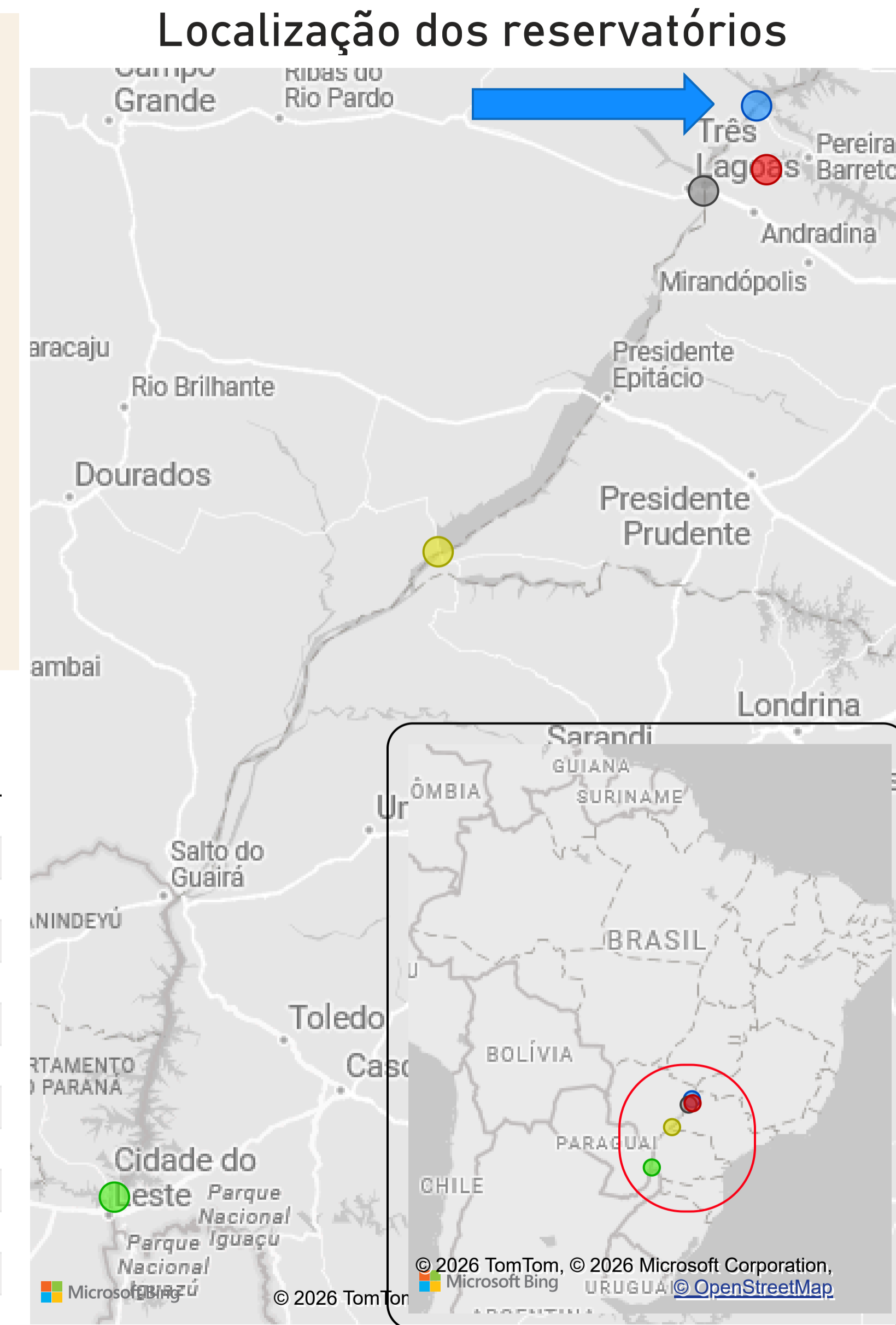
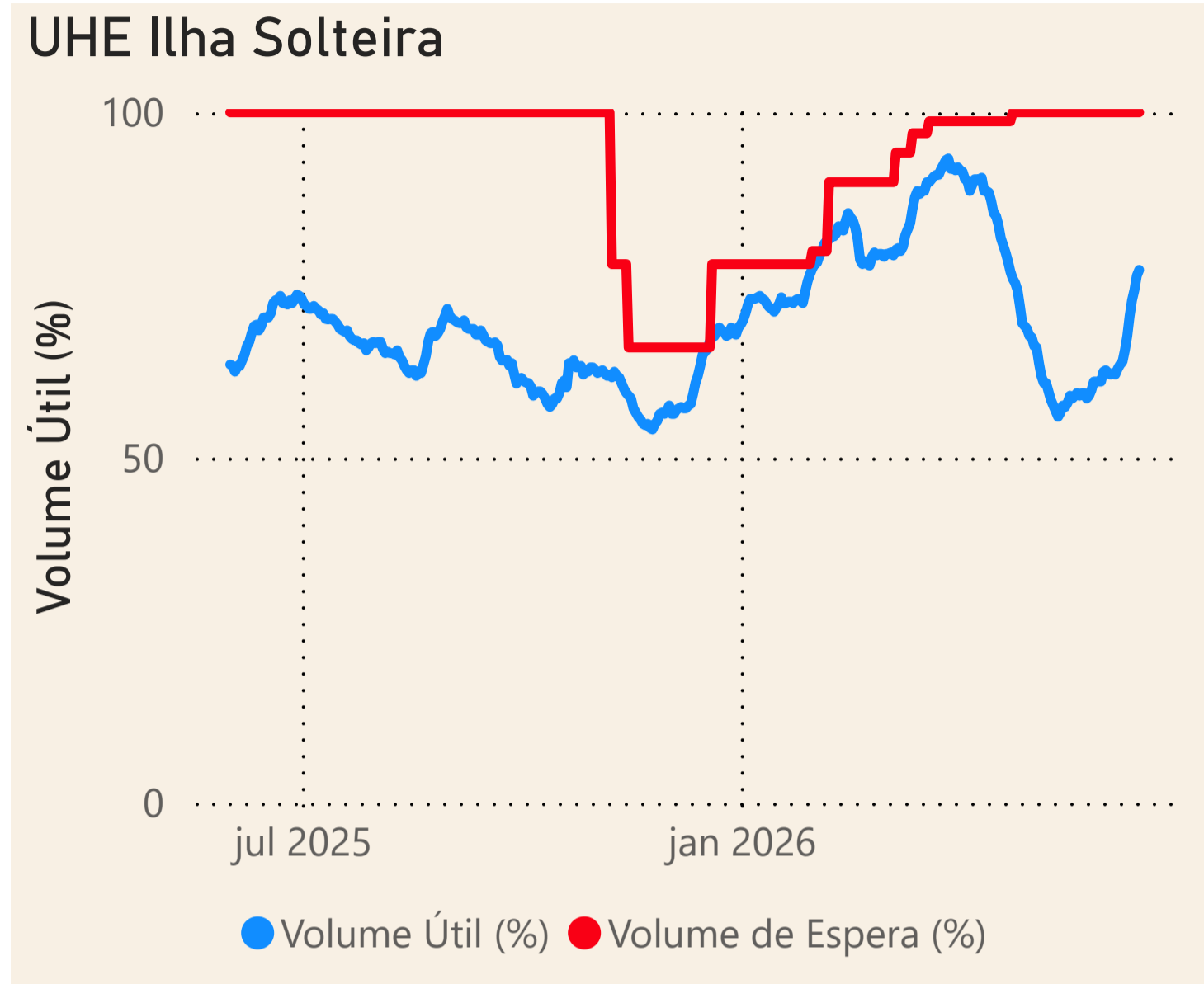
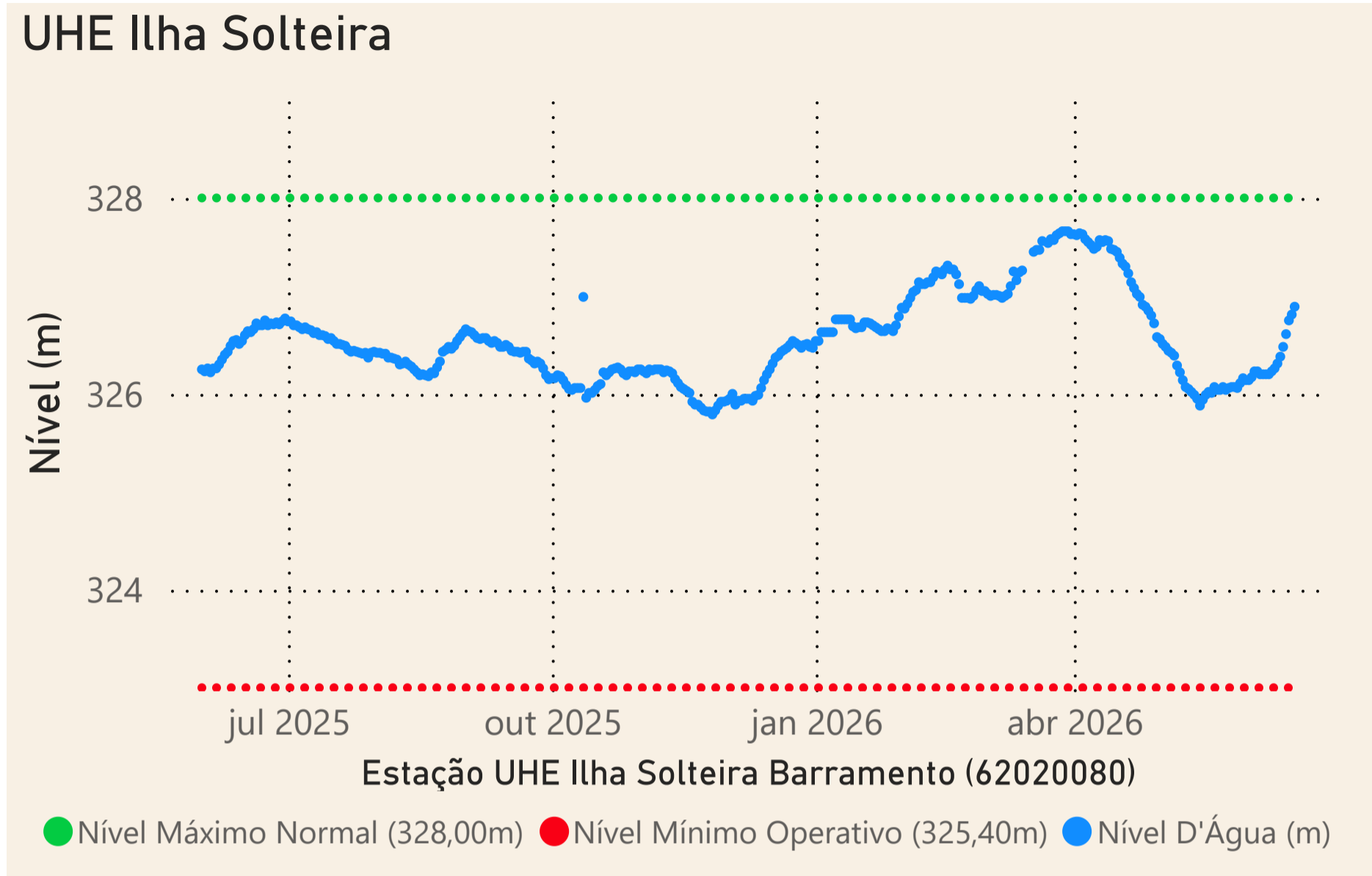
Data	Vazão (m³/s)	Sentido
13/06/26	322	Ilha Solteira → Três Irmãos
14/06/26	307	Ilha Solteira → Três Irmãos
15/06/26	249	Ilha Solteira → Três Irmãos
16/06/26	274	Ilha Solteira → Três Irmãos
17/06/26	308	Ilha Solteira → Três Irmãos

Rio Paranai



Rio Grande





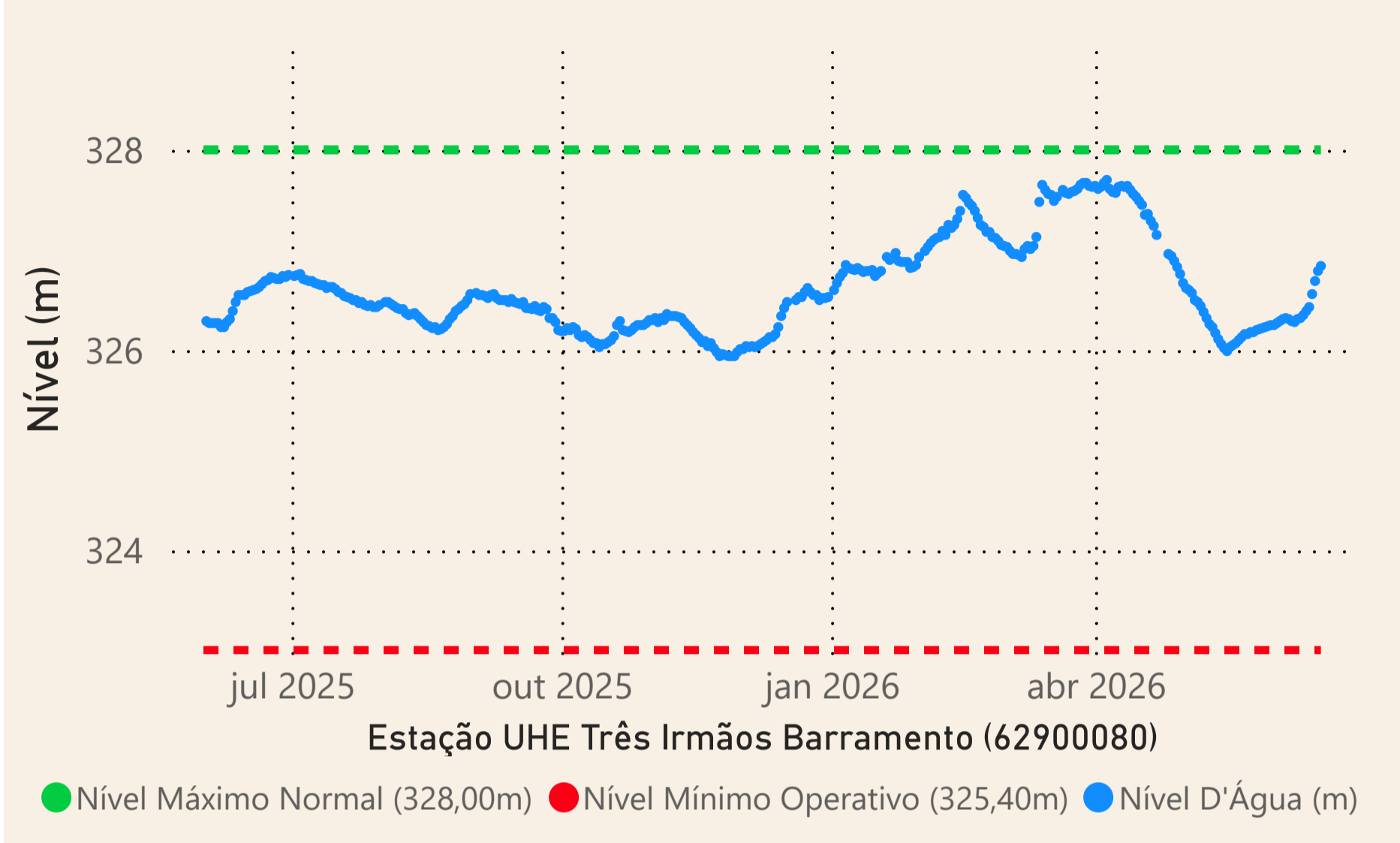
Data	Qnatural mensal (m³/s)	MLT 1931-2024 (m³/s)	% MLT
jun/2025	2.740	3.694	74%
jul/2025	2.172	3.013	72%
ago/2025	1.696	2.524	67%
set/2025	1.423	2.388	60%
out/2025	1.398	2.764	51%
nov/2025	2.107	3.845	55%
dez/2025	3.400	6.122	56%
jan/2026	4.440	8.667	51%
fev/2026	8.760	9.090	96%
mar/2026	7.977	8.747	91%
abr/2026	5.260	6.590	80%
mai/2026	3.229	4.509	72%
jun/2026	3.225	3.694	87%

Saiba mais sobre os termos técnicos da operação dos reservatórios no [Glossário do Sistema de Acompanhamento de Reservatórios - SAR da ANA](#)

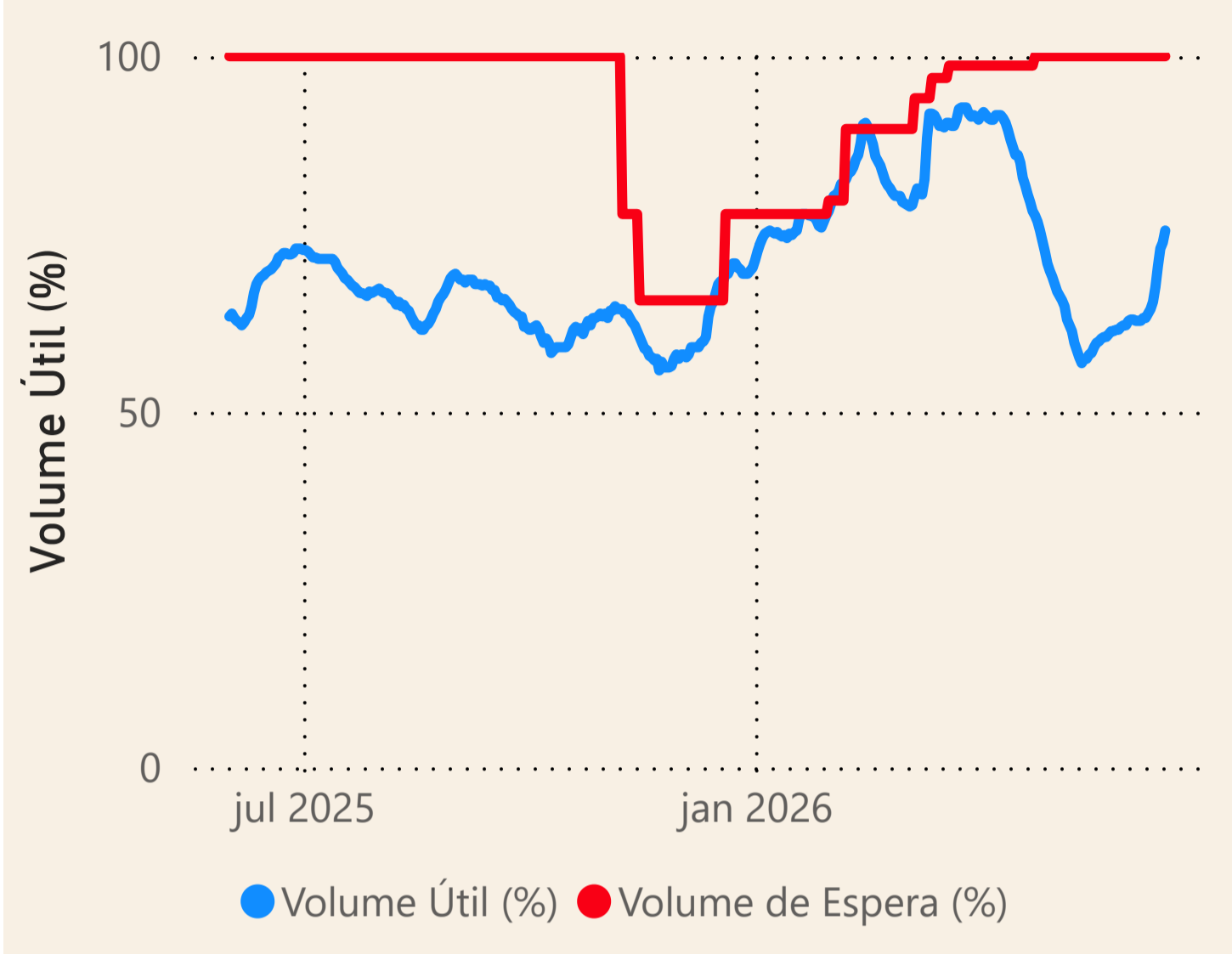
Superintendência de Operações e Eventos Críticos  
Coordenação de Operação de Reservatórios e Sistemas Hídricos

Fonte: ONS e [Hidro-Telemetria](#) \*Dados consistidos sujeitos a novas revisões

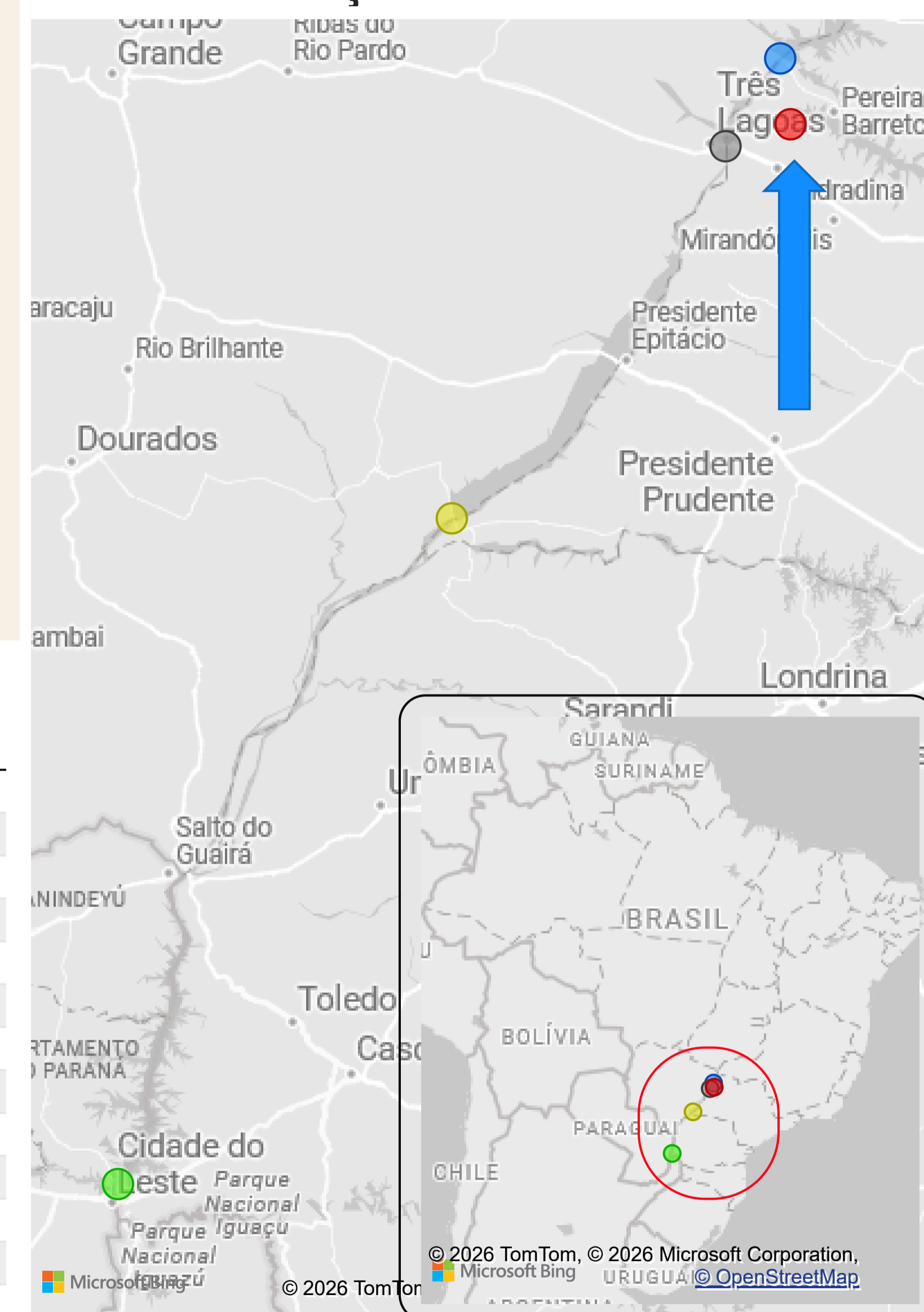
## UHE Três Irmãos



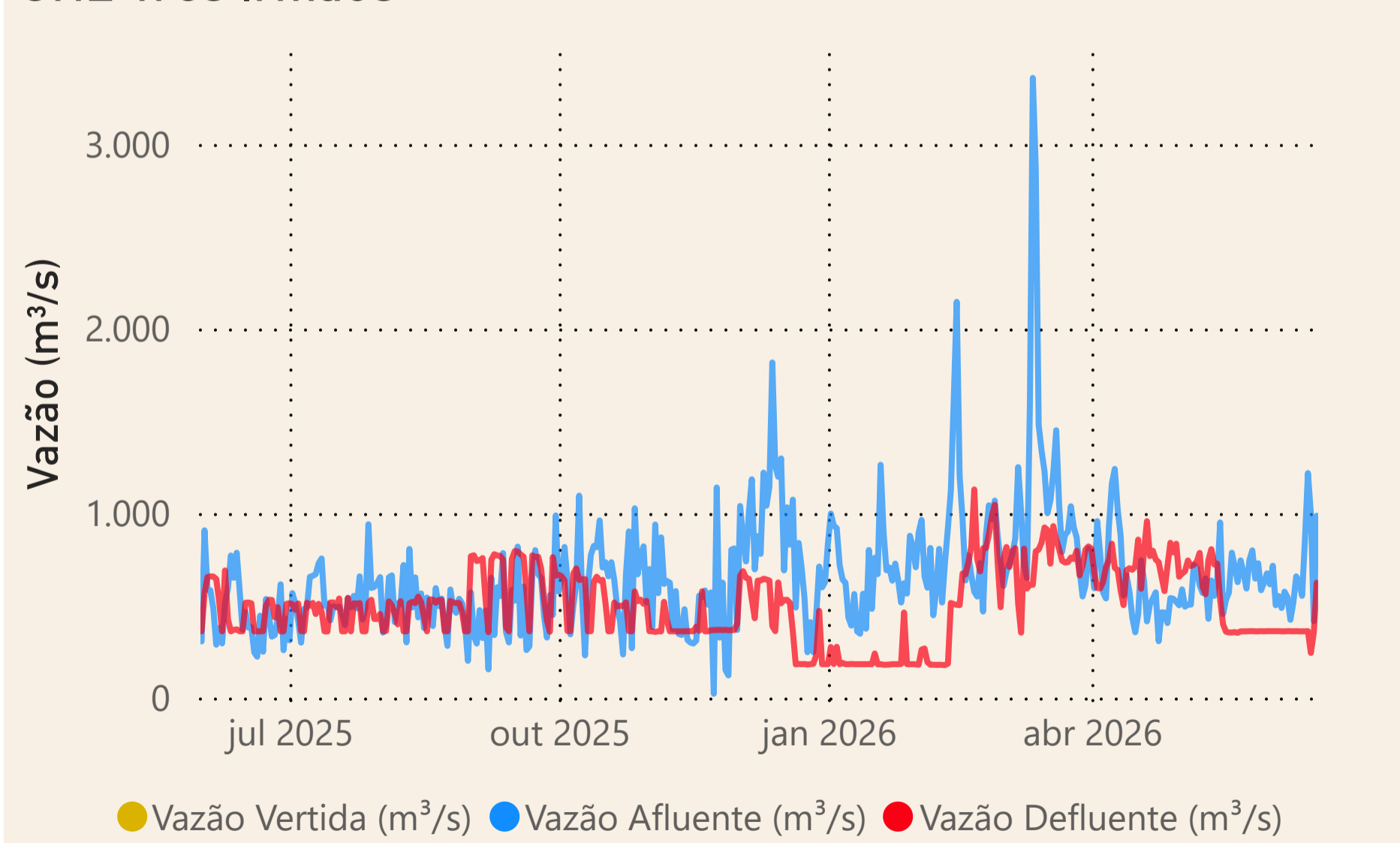
## UHE Três Irmãos



## Localização dos reservatórios

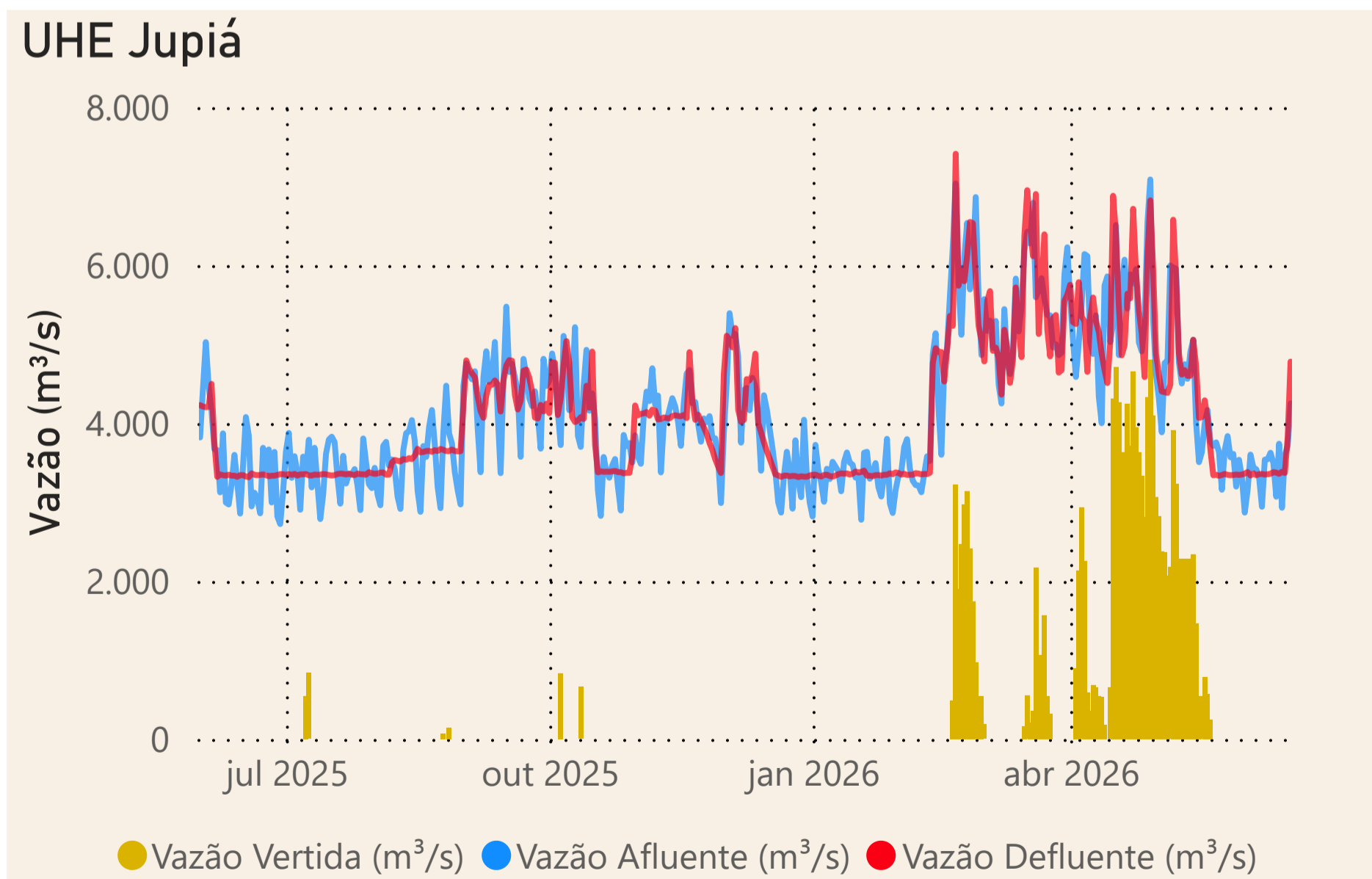
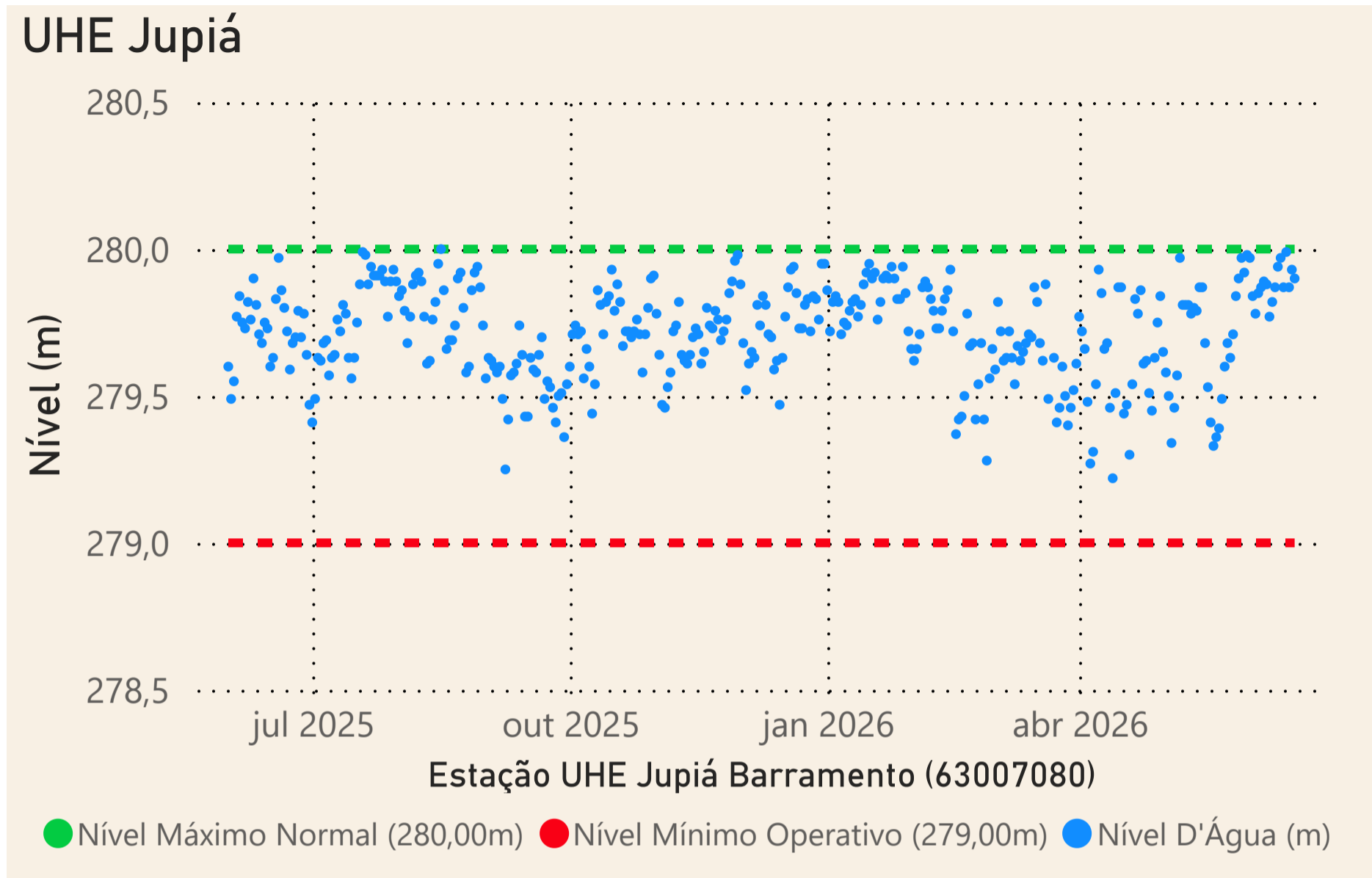


## UHE Três Irmãos



Data	Qnatural Mensal (m³/s)	MLT 1931-2024 (m³/s)	% MLT
jun/2025	410	646	63%
jul/2025	339	521	65%
ago/2025	275	452	61%
set/2025	257	472	54%
out/2025	301	556	54%
nov/2025	493	608	81%
dez/2025	692	879	79%
jan/2026	811	1.290	63%
fev/2026	1.203	1.388	87%
mar/2026	1.275	1.214	105%
abr/2026	655	827	79%
mai/2026	528	646	82%
jun/2026	532	646	82%

● I. SOLTEIRA ● ITAIPU ● JUÍPA ● PORTO PRIMAVERA ● TRÊS IRMÃOS



Data	Qnatural mensal (m³/s)	MLT 1931-2024 (m³/s)	% MLT
jun/2025	3.480	4.650	75%
jul/2025	2.799	3.818	73%
ago/2025	2.220	3.256	68%
set/2025	1.887	3.131	60%
out/2025	1.936	3.597	54%
nov/2025	2.843	4.753	60%
dez/2025	4.386	7.343	60%
jan/2026	5.482	10.377	53%
fev/2026	10.339	10.942	94%
mar/2026	9.674	10.396	93%
abr/2026	6.269	7.790	80%
mai/2026	4.042	5.475	74%
jun/2026	4.057	4.650	87%

## Localização dos reservatórios



● I. SOLTEIRA ● ITAIPU ● JUPIA ● PORTO PRIMAVERA ● TRÊS IRMÃOS

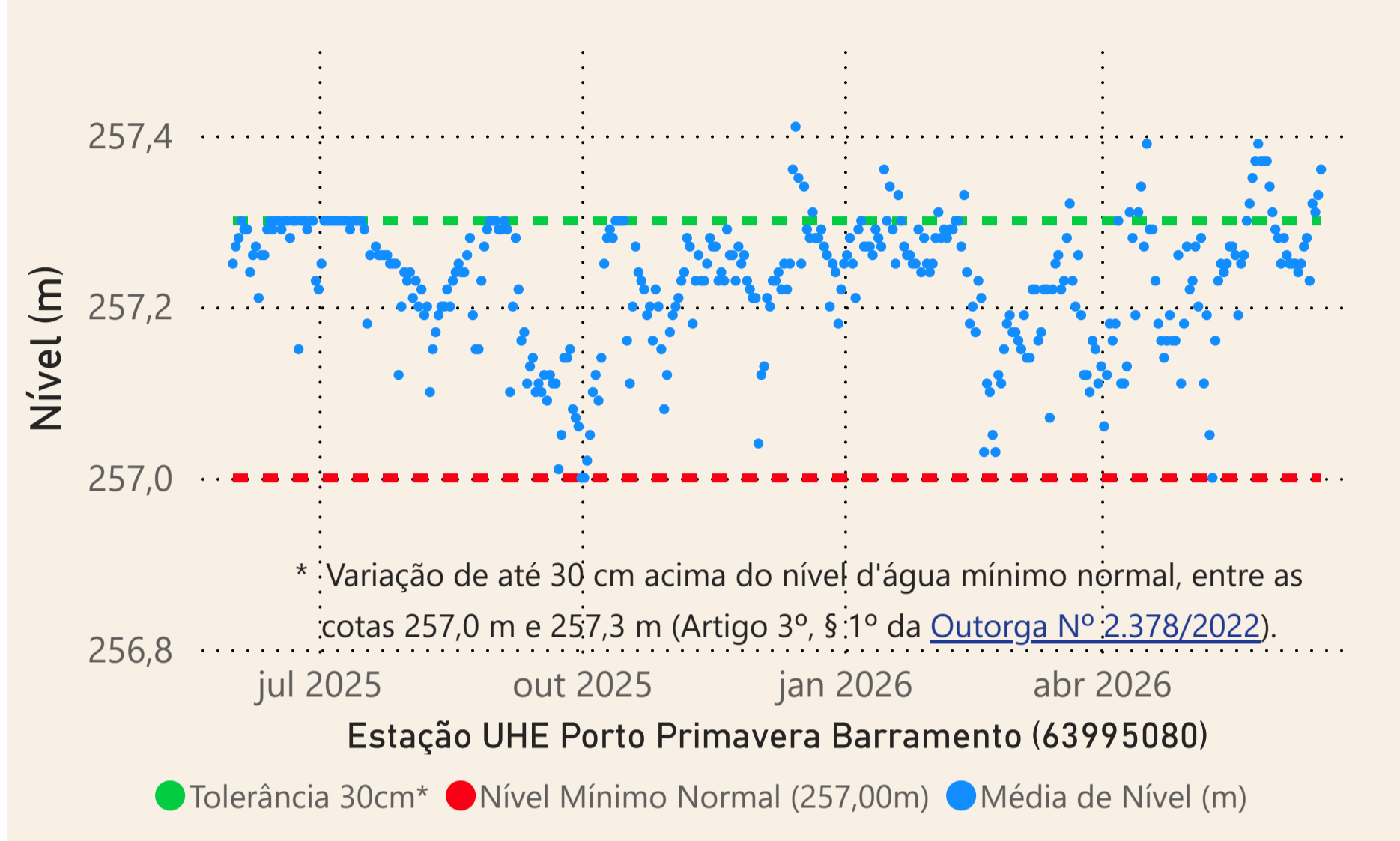
Saiba mais sobre os termos técnicos da operação dos reservatórios no [Glossário do Sistema de Acompanhamento de Reservatórios - SAR da ANA](#)

Superintendência de Operações e Eventos Críticos  
Coordenação de Operação de Reservatórios e Sistemas Hídricos

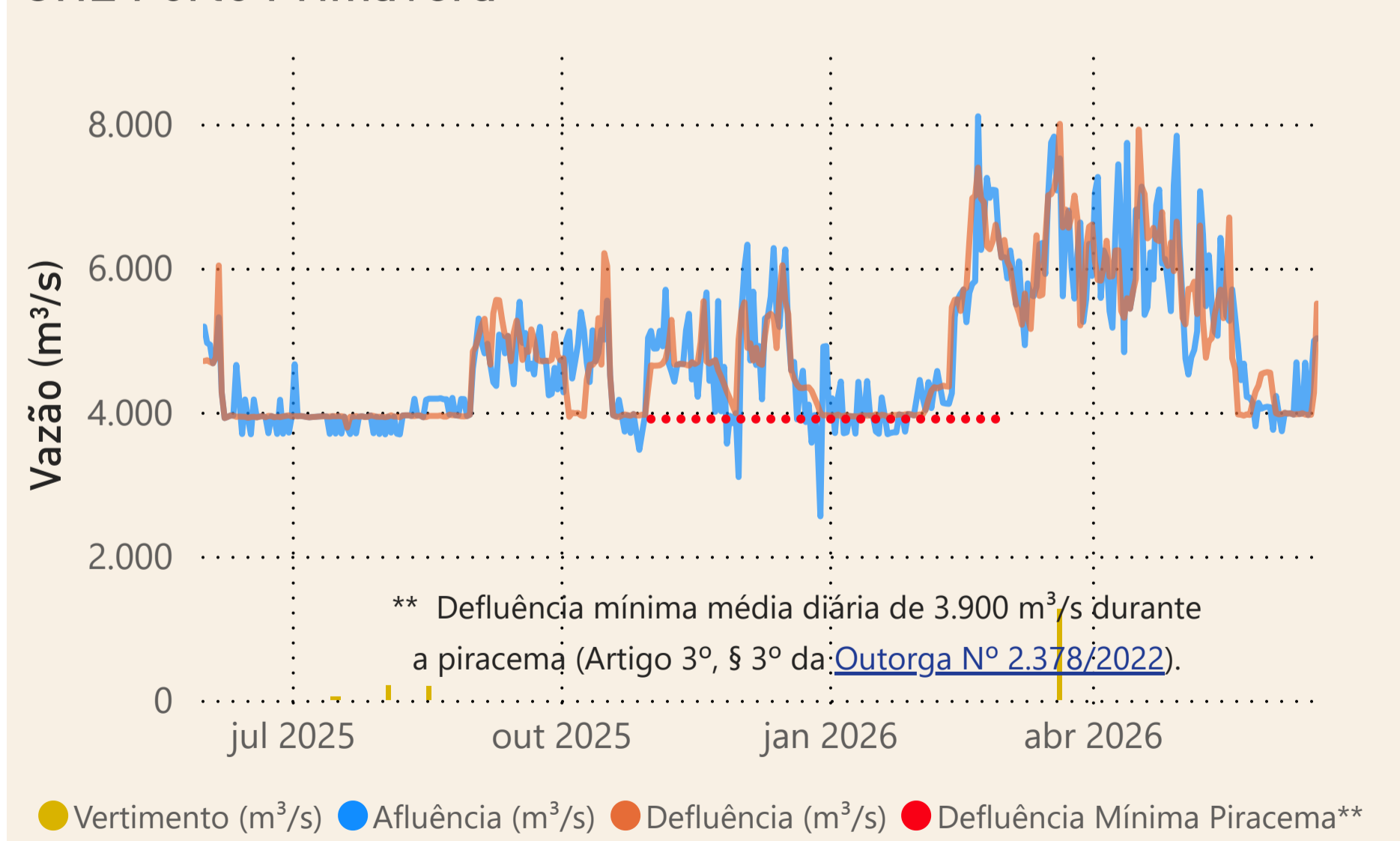
Fonte: ONS e [Hidro-Telemetria](#)

\*Dados consistidos sujeitos a novas revisões

## UHE Porto Primavera

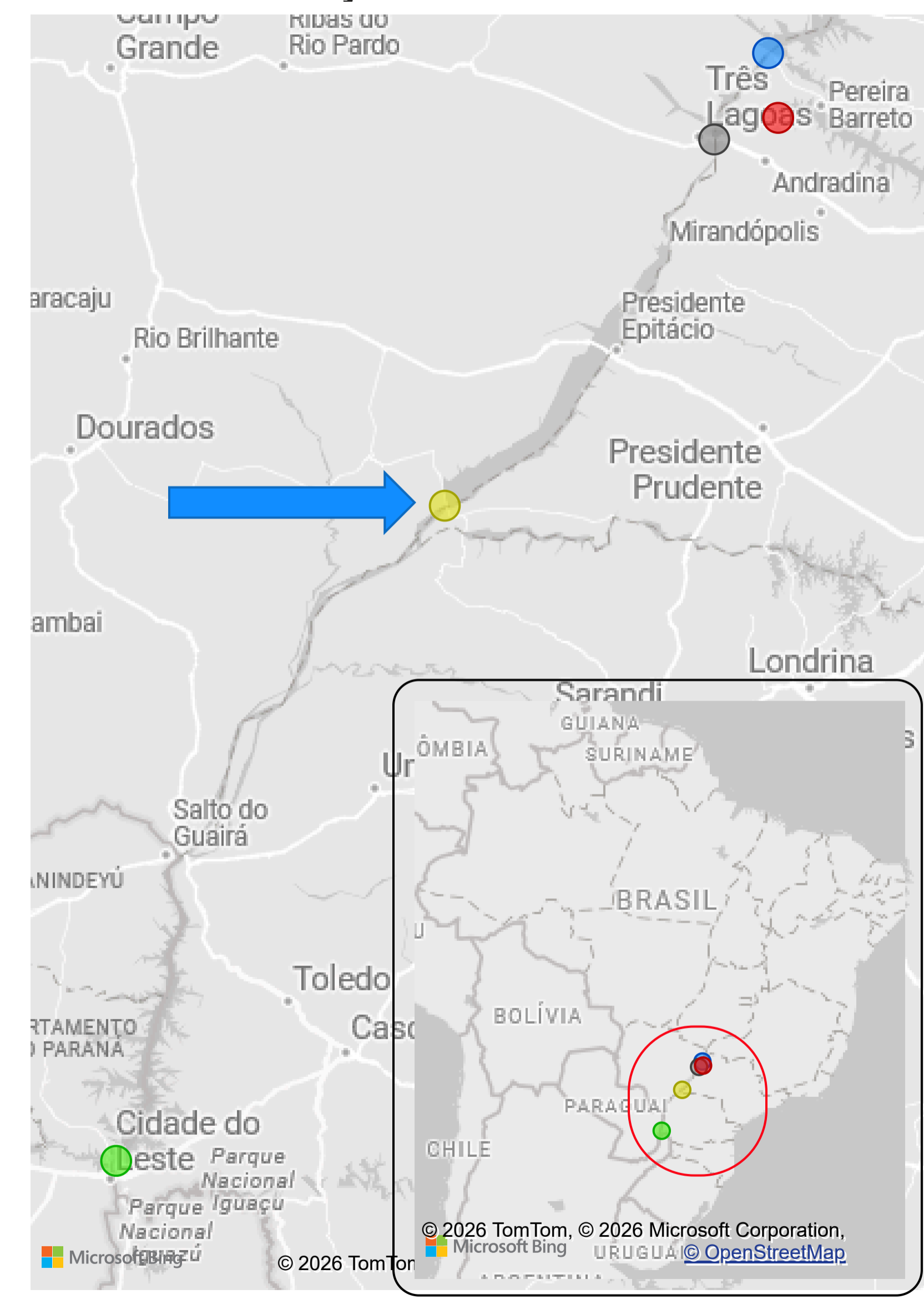


## UHE Porto Primavera



Data	Qnatural mensal (m³/s)	MLT 1931-2024 (m³/s)	% MLT
jun/2025	4.129	5.536	75%
jul/2025	3.387	4.535	75%
ago/2025	2.733	3.874	71%
set/2025	2.285	3.749	61%
out/2025	2.458	4.260	58%
nov/2025	3.396	5.409	63%
dez/2025	5.195	8.020	65%
jan/2026	5.830	11.260	52%
fev/2026	11.120	12.058	92%
mar/2026	10.511	11.501	91%
abr/2026	7.217	8.827	82%
mai/2026	4.881	6.367	77%
jun/2026	4.785	5.536	86%

## Localização dos reservatórios

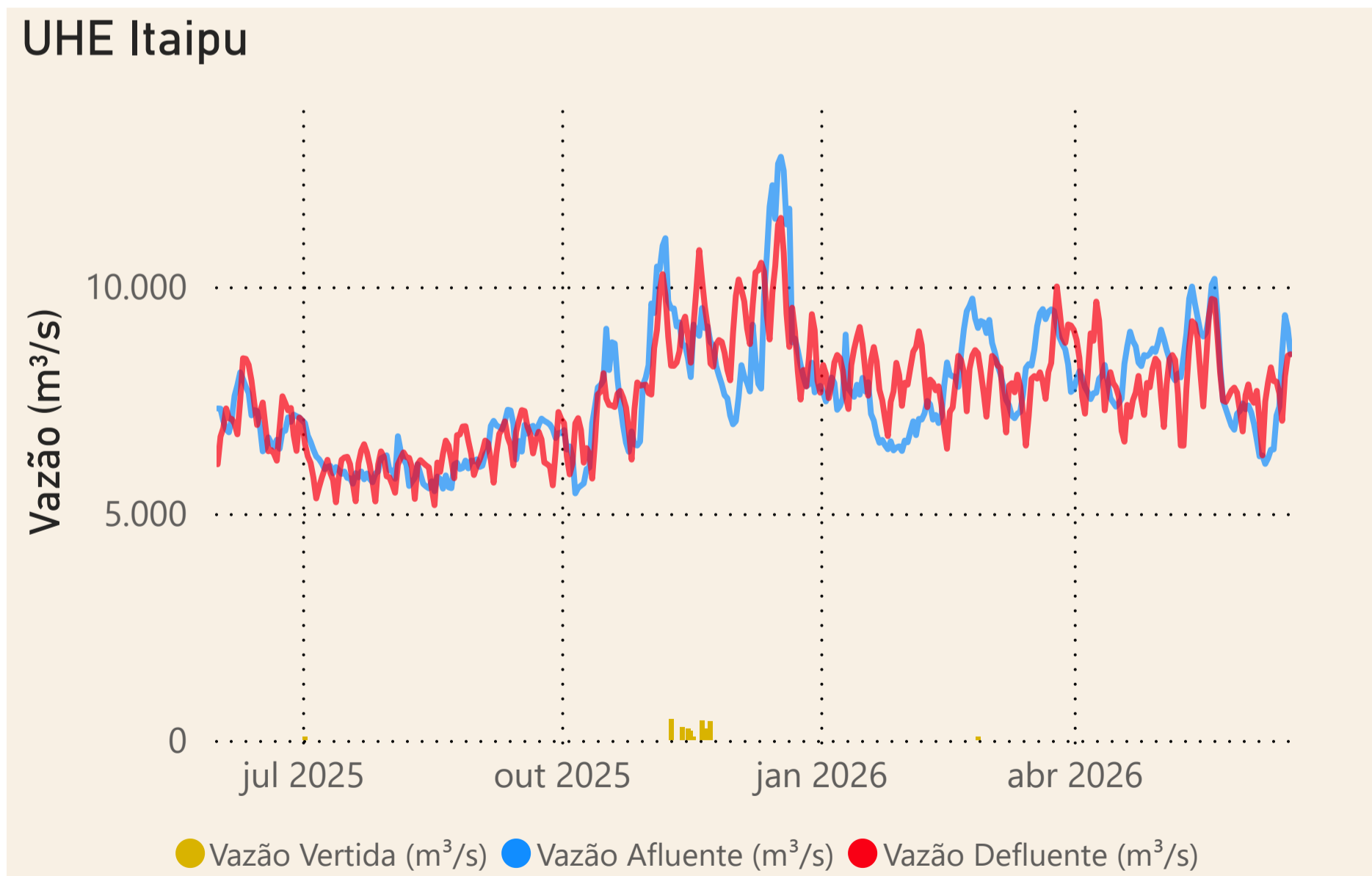
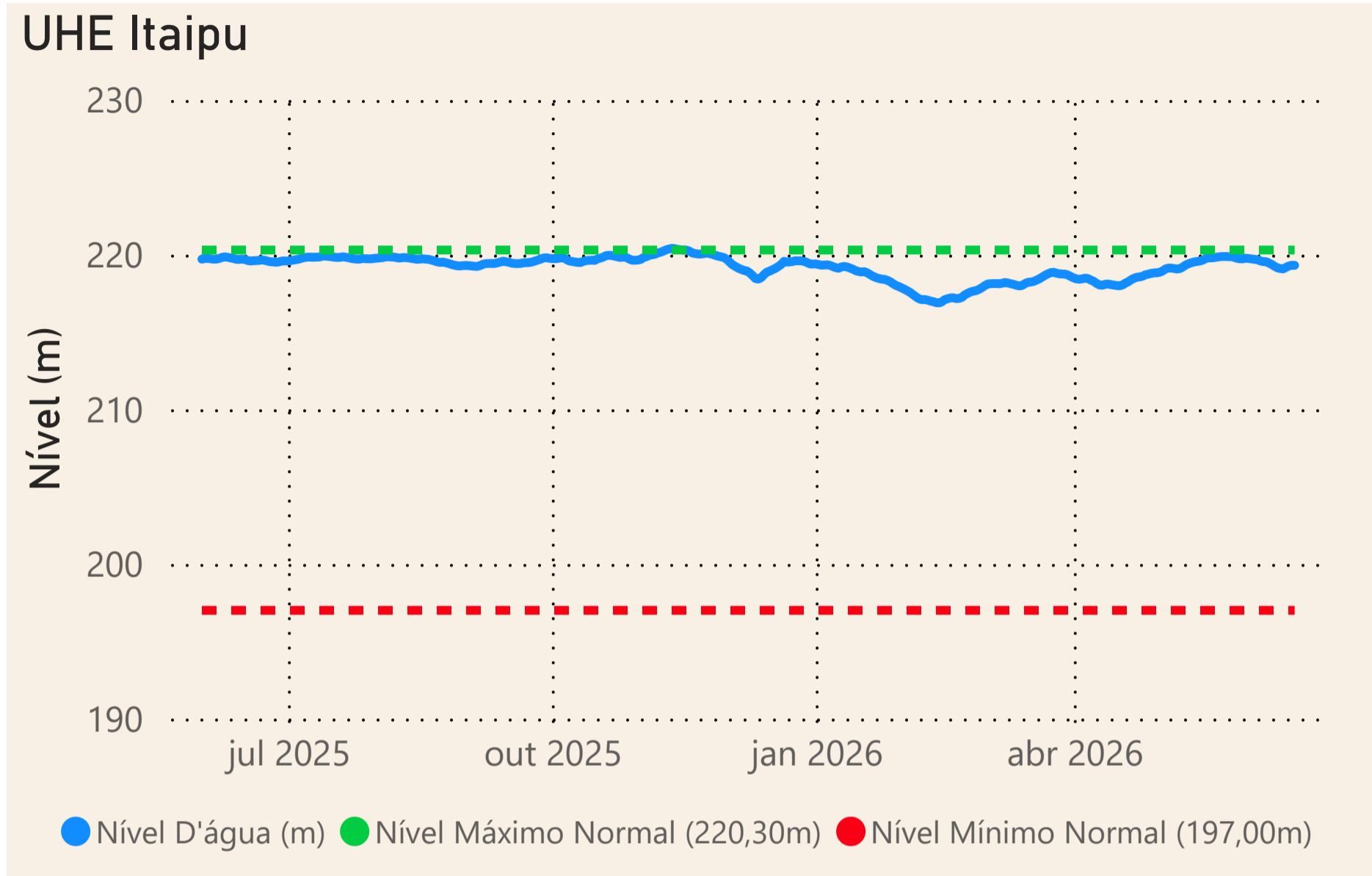


Saiba mais sobre os termos técnicos da operação dos reservatórios no [Glossário do Sistema de Acompanhamento de Reservatórios - SAR da ANA](#)

Superintendência de Operações e Eventos Críticos  
Coordenação de Operação de Reservatórios e Sistemas Hídricos

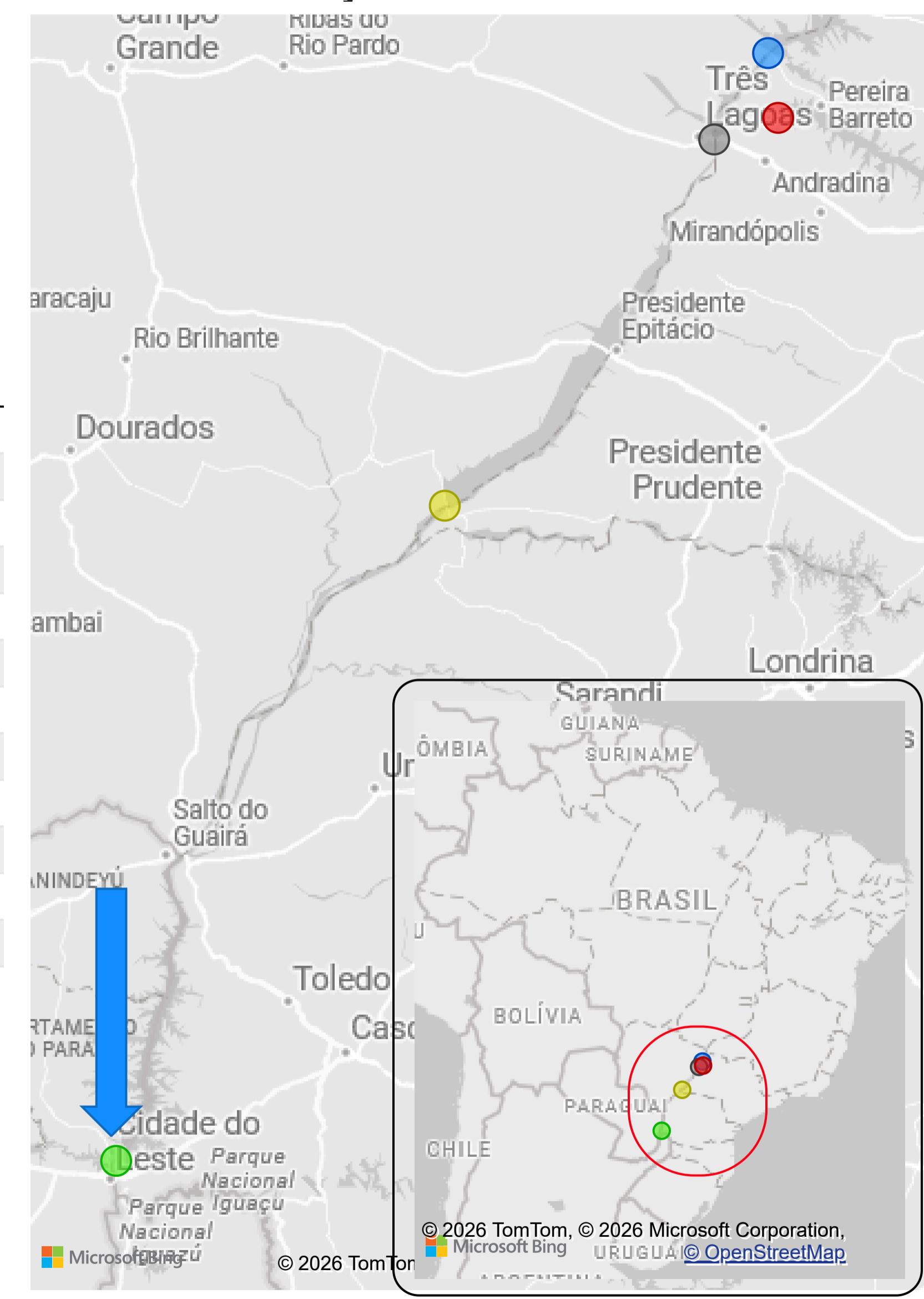
Fonte: ONS e [Hidro-Telemetria](#)

\*\*\*Dados consistidos sujeitos a novas revisões



Data	Qnatural mensal (m³/s)	MLT 1931-2024 (m³/s)	% MLT
jun/2025	7.038	8.932	79%
jul/2025	5.665	7.504	75%
ago/2025	4.619	6.313	73%
set/2025	3.812	6.315	60%
out/2025	5.010	7.627	66%
nov/2025	8.261	8.500	97%
dez/2025	9.929	11.102	89%
jan/2026	8.557	14.738	58%
fev/2026	13.370	15.910	84%
mar/2026	12.470	14.976	83%
abr/2026	9.537	11.867	80%
mai/2026	9.050	9.507	95%
jun/2026	8.148	8.932	91%

## Localização dos reservatórios



● I. SOLTEIRA ● ITAIPU ● JUÍPA ● PORTO PRIMAVERA ● TRÊS IRMÃOS

Saiba mais sobre os termos técnicos da operação dos reservatórios no [Glossário do Sistema de Acompanhamento de Reservatórios - SAR da ANA](#)

Superintendência de Operações e Eventos Críticos  
Coordenação de Operação de Reservatórios e Sistemas Hídricos

Fonte: ONS

\*Dados consistidos sujeitos a novas revisões