

Legenda:

-  Usina com reservatório
-  Usina a fio d'água

Oceano Atlântico

Rio Paraguai

Itaipu

Data	Aflu (m³/s)	Deflu (m³/s)	Nível (m)
07/06/26	6.273	6.273	219,55
08/06/26	6.086	7.460	219,46
09/06/26	5.910	7.884	219,33
10/06/26	7.307	8.214	219,27
11/06/26	6.104	7.911	219,15

Porto Primavera

Data	Aflu (m³/s)	Qdeflu (m³/s)	Nível (m)
07/06/26	3.976	3.976	257,25
08/06/26	3.740	3.979	257,24
09/06/26	4.202	3.962	257,25
10/06/26	4.686	3.967	257,28
11/06/26	3.968	3.968	257,28

Jupiá

Data	Aflu (m³/s)	Deflu (m³/s)	Nível (m)
07/06/26	2.940	3.356	279,77
08/06/26	3.537	3.348	279,82
09/06/26	3.541	3.352	279,87
10/06/26	3.624	3.358	279,94
11/06/26	3.493	3.379	279,97

Ilha Solteira

Data	Aflu (m³/s)	Deflu (m³/s)	Nível (m)	V.U. (%)
07/06/26	2.056	2.372	326,20	62,03
08/06/26	3.484	2.857	326,24	62,86
09/06/26	3.120	2.881	326,27	63,47
10/06/26	3.144	2.931	326,29	63,88
11/06/26	3.665	2.631	326,37	65,53

Rio Paraná

Rio Paraná

Rio Paranaiíba

Rio Grande

Rio Uruguai

Rio Iguaçu

Rio Parapanema

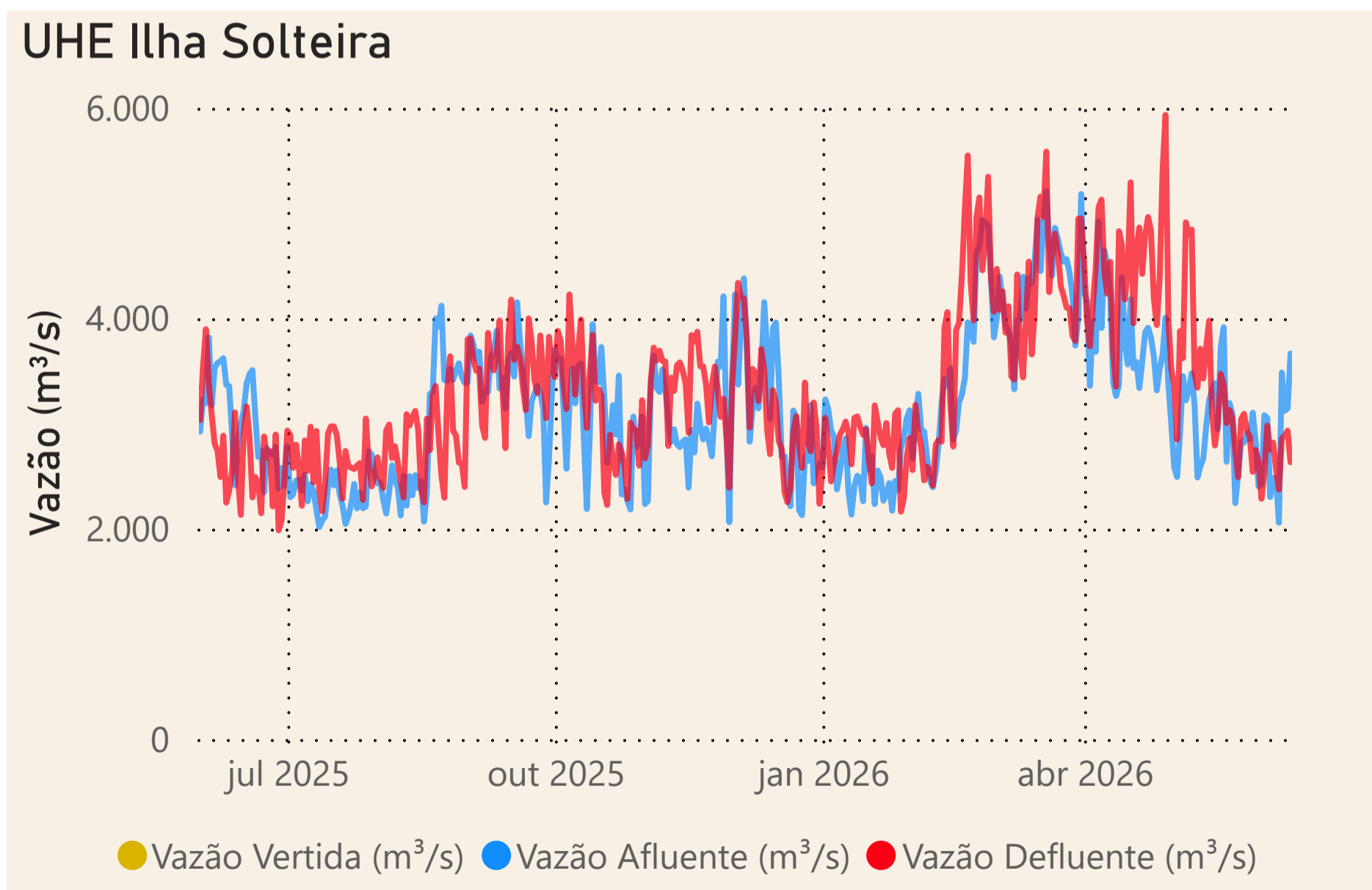
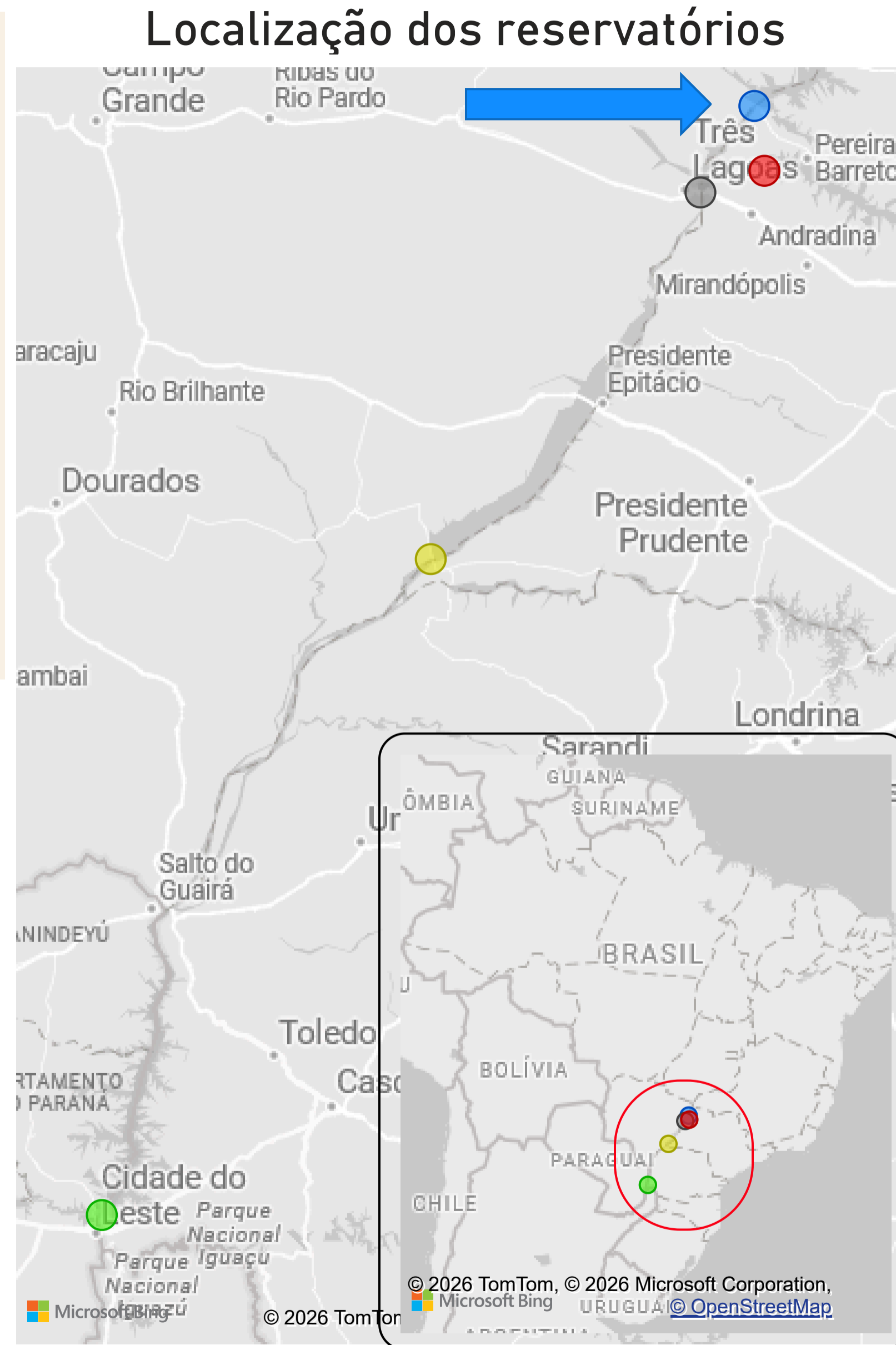
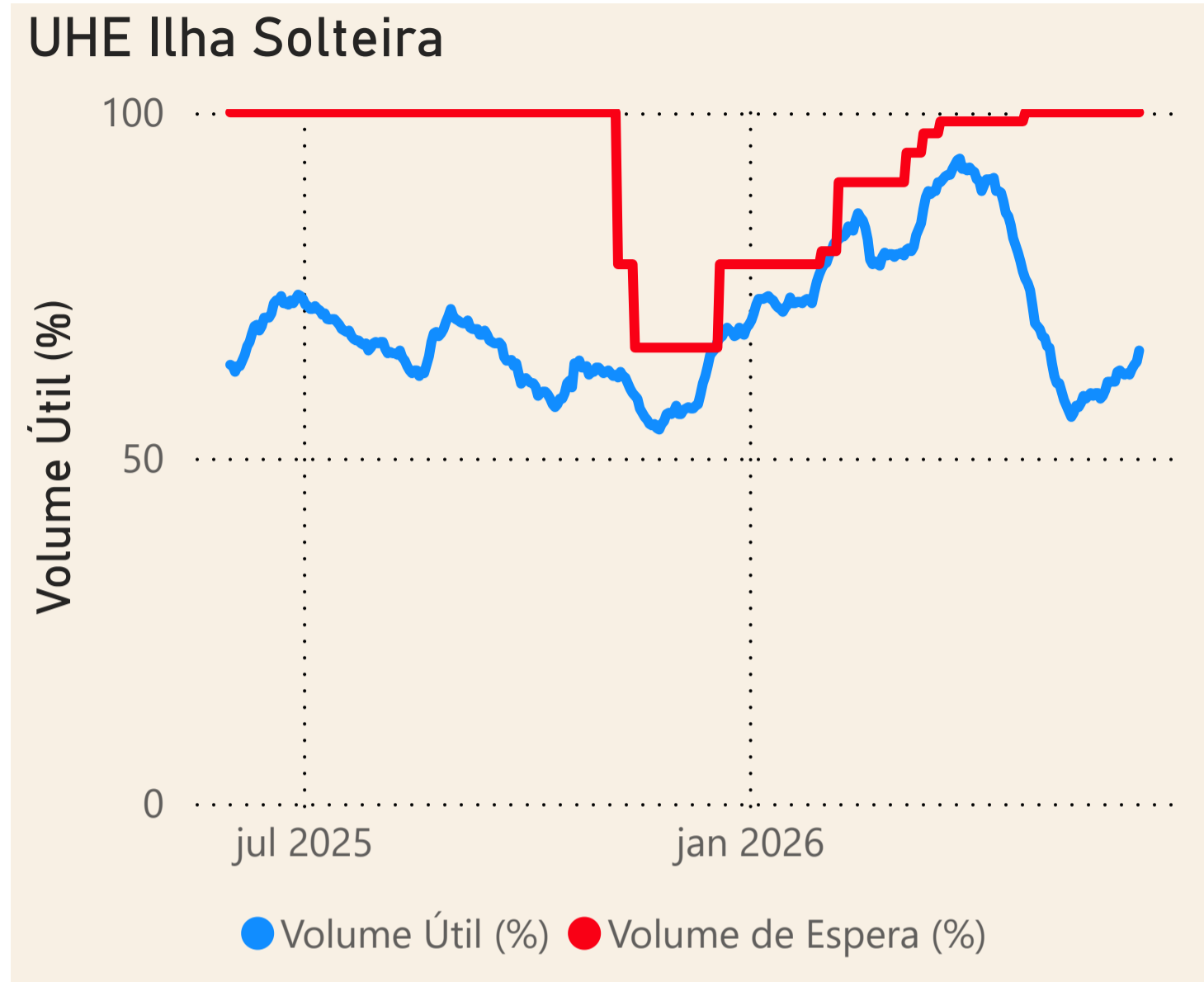
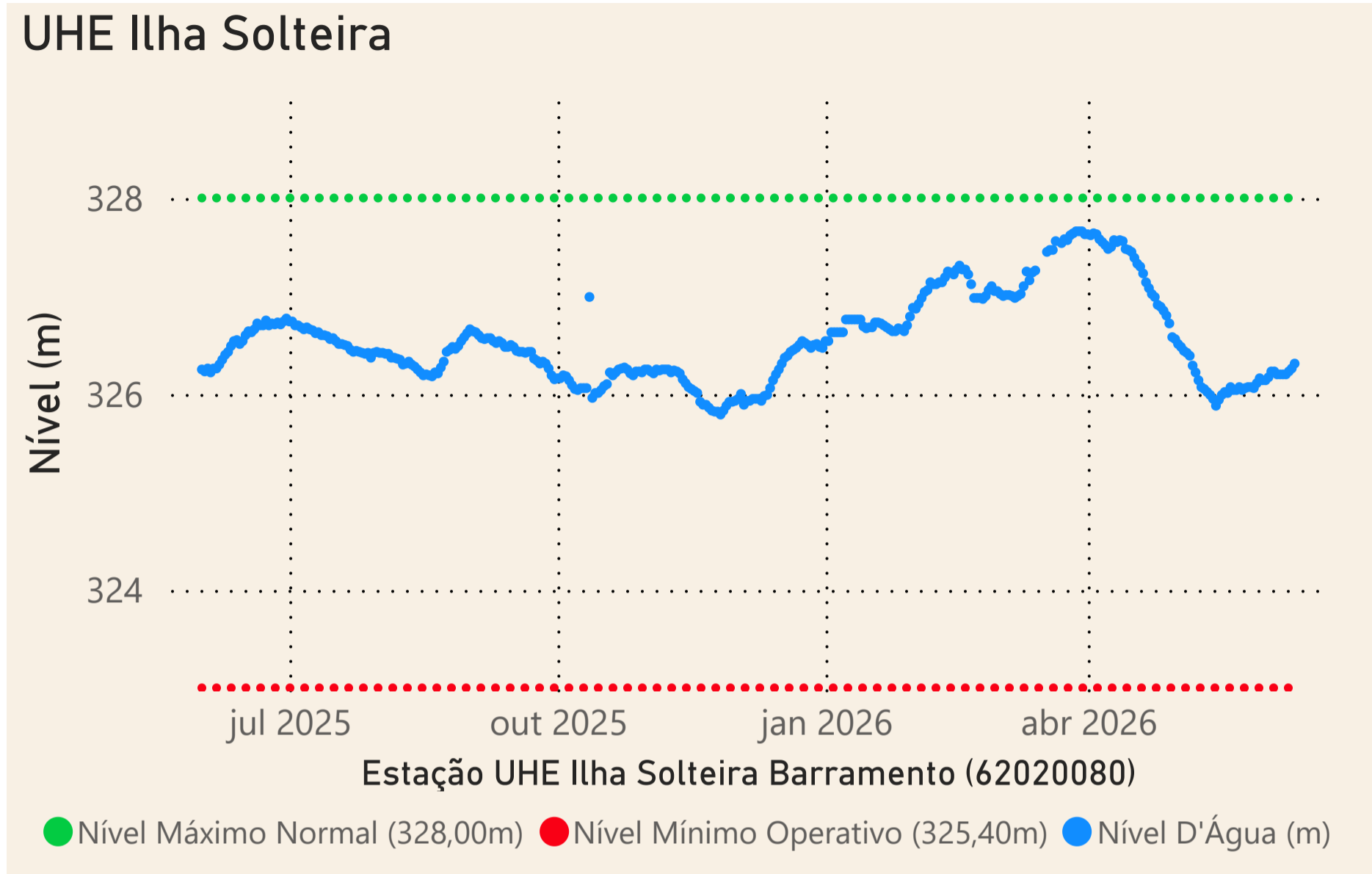
Rio Tietê

Três Irmãos

Data	Aflu (m³/s)	Deflu (m³/s)	Nível (m)	V.U. (%)
07/06/26	545	360	326,25	62,78
08/06/26	421	360	326,27	63,19
09/06/26	514	359	326,27	63,19
10/06/26	657	360	326,30	63,81
11/06/26	624	359	326,33	64,43

Canal Pereira Barreto

Data	Vazão (m³/s)	Sentido
07/06/26	185	Três Irmãos → Ilha Solteira
08/06/26	103	Ilha Solteira → Três Irmãos
09/06/26	155	Três Irmãos → Ilha Solteira
10/06/26	50	Três Irmãos → Ilha Solteira
11/06/26	18	Três Irmãos → Ilha Solteira



Data	Qnatural mensal (m³/s)	MLT 1931-2024 (m³/s)	% MLT
jun/2025	2.740	3.694	74%
jul/2025	2.172	3.013	72%
ago/2025	1.696	2.524	67%
set/2025	1.423	2.388	60%
out/2025	1.398	2.764	51%
nov/2025	2.107	3.845	55%
dez/2025	3.400	6.122	56%
jan/2026	4.440	8.667	51%
fev/2026	8.760	9.090	96%
mar/2026	7.977	8.747	91%
abr/2026	5.260	6.590	80%
mai/2026	3.229	4.509	72%
jun/2026	2.910	3.694	79%

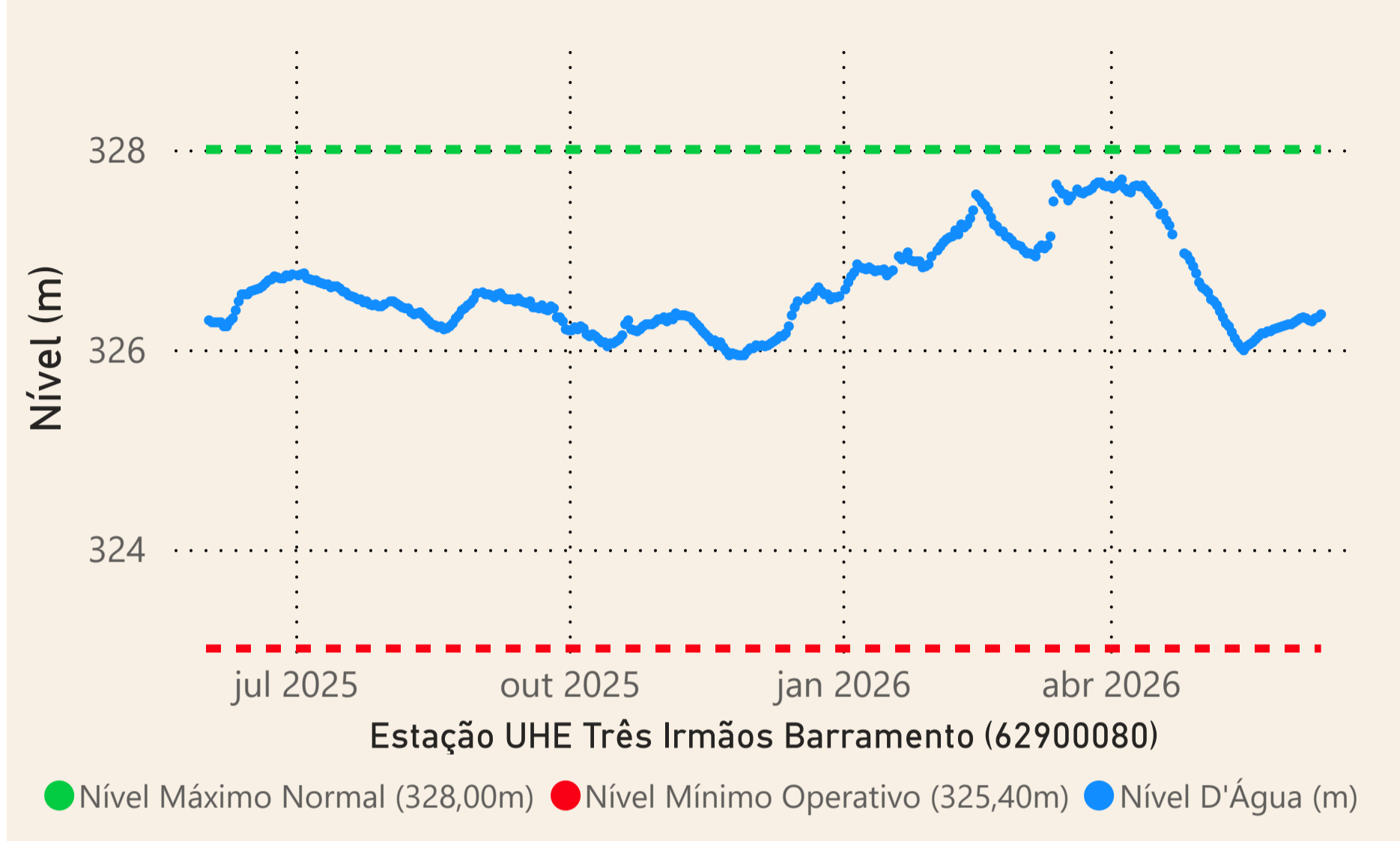
Saiba mais sobre os termos técnicos da operação dos reservatórios no [Glossário do Sistema de Acompanhamento de Reservatórios - SAR da ANA](#)

Superintendência de Operações e Eventos Críticos
Coordenação de Operação de Reservatórios e Sistemas Hídricos

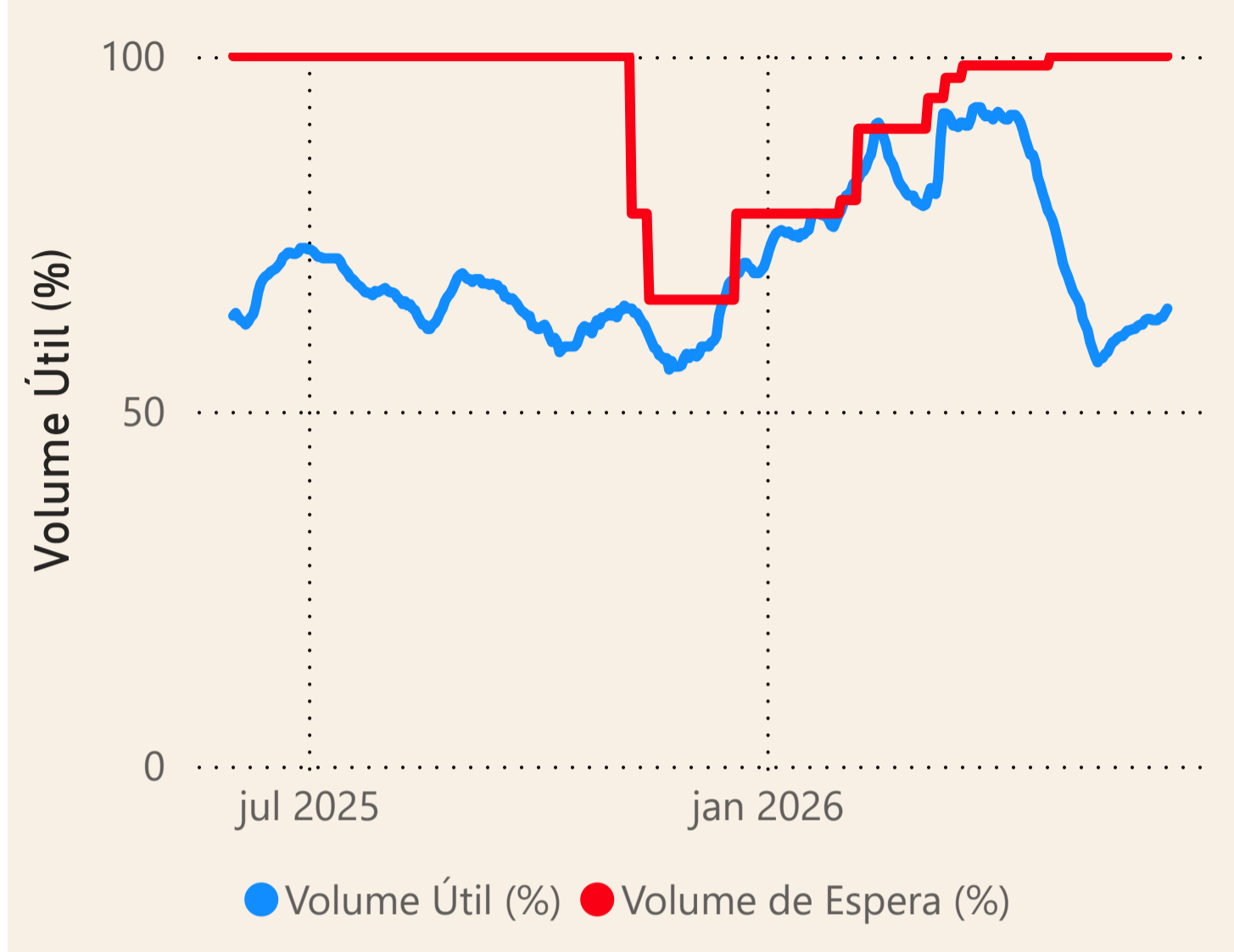
Fonte: ONS e [Hidro-Telemetria](#)

*Dados consistidos sujeitos a novas revisões

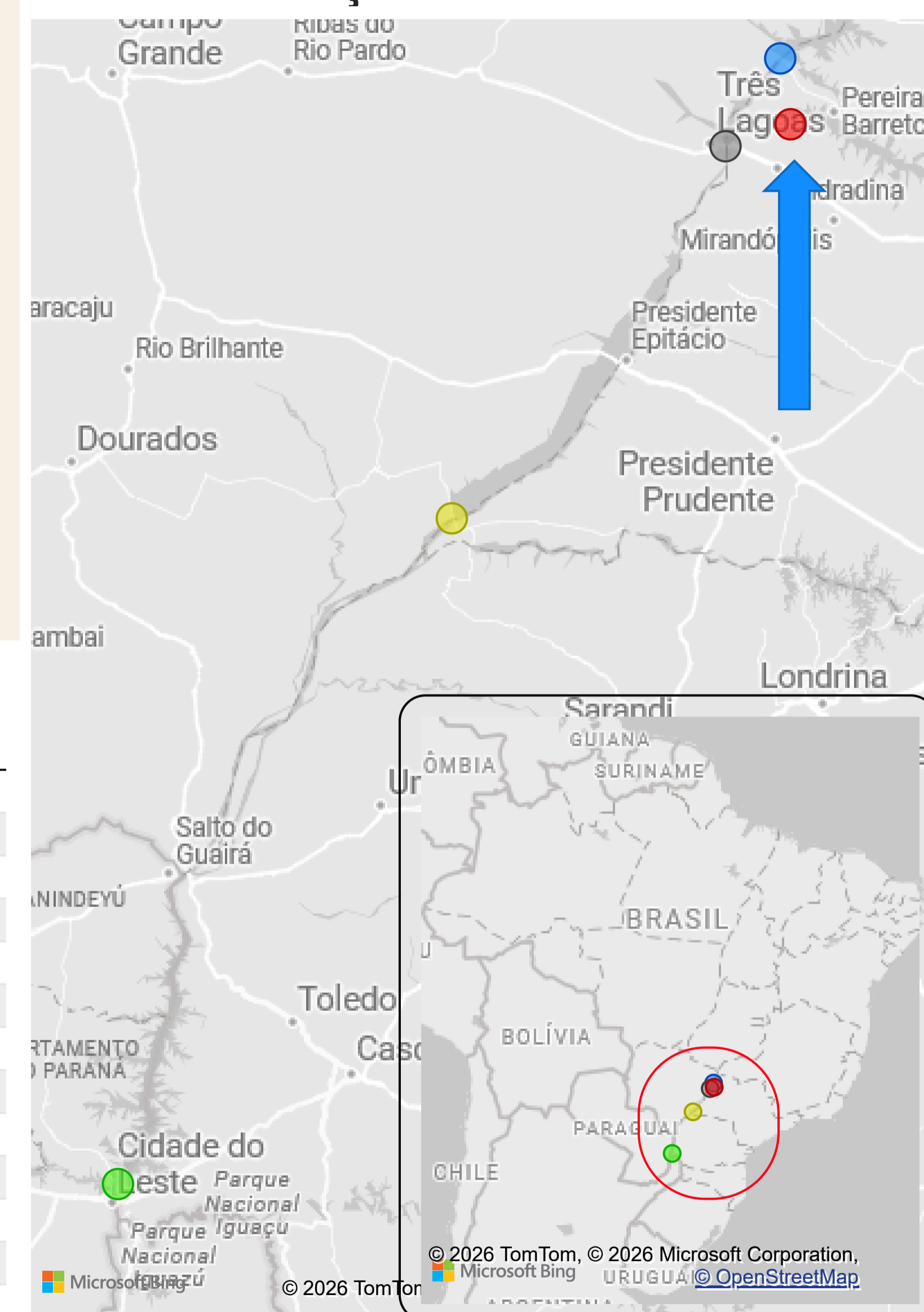
UHE Três Irmãos



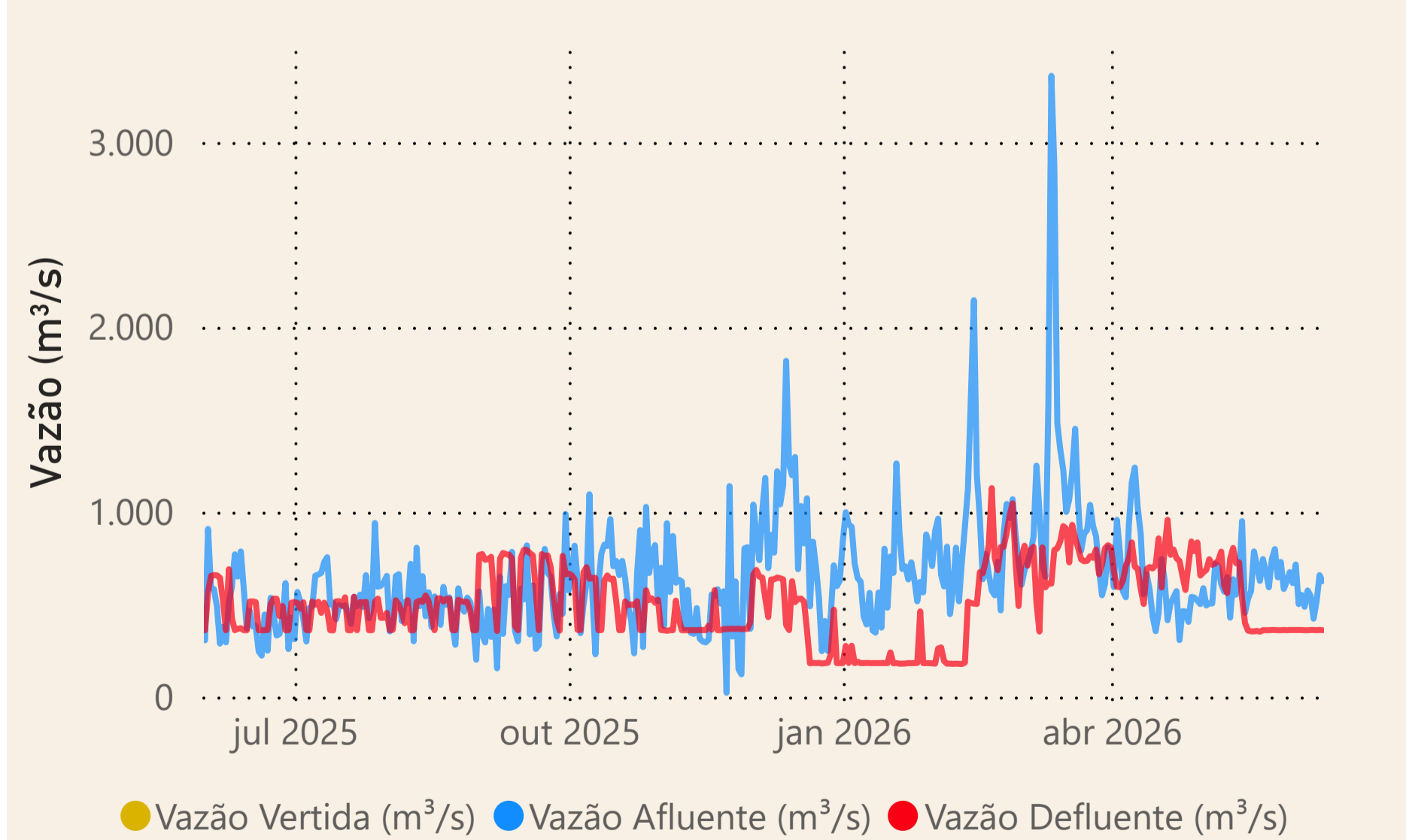
UHE Três Irmãos



Localização dos reservatórios



UHE Três Irmãos



Data	Qnatural Mensal (m³/s)	MLT 1931-2024 (m³/s)	% MLT
jun/2025	410	646	63%
jul/2025	339	521	65%
ago/2025	275	452	61%
set/2025	257	472	54%
out/2025	301	556	54%
nov/2025	493	608	81%
dez/2025	692	879	79%
jan/2026	811	1.290	63%
fev/2026	1.203	1.388	87%
mar/2026	1.275	1.214	105%
abr/2026	655	827	79%
mai/2026	528	646	82%
jun/2026	470	646	73%

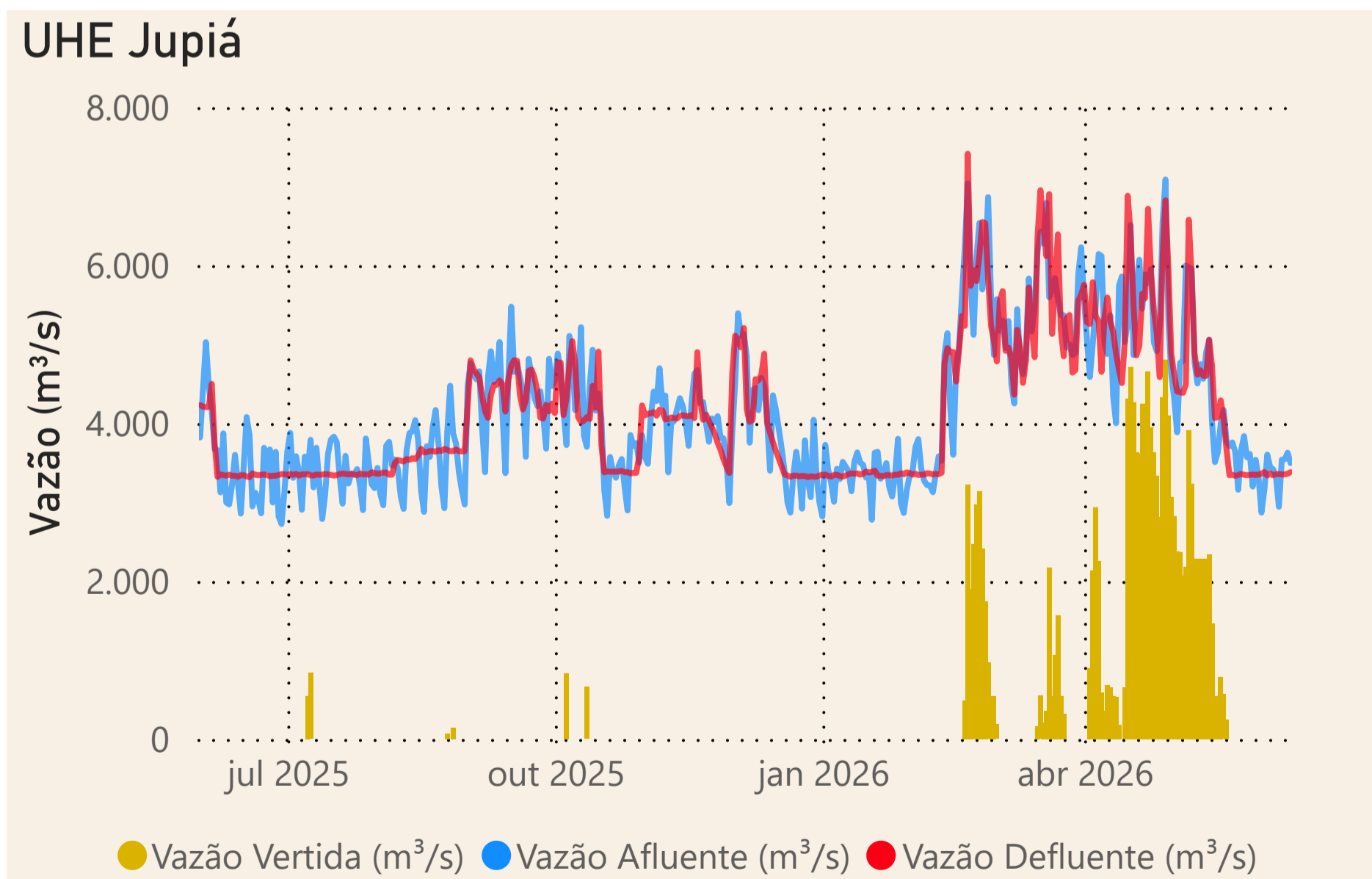
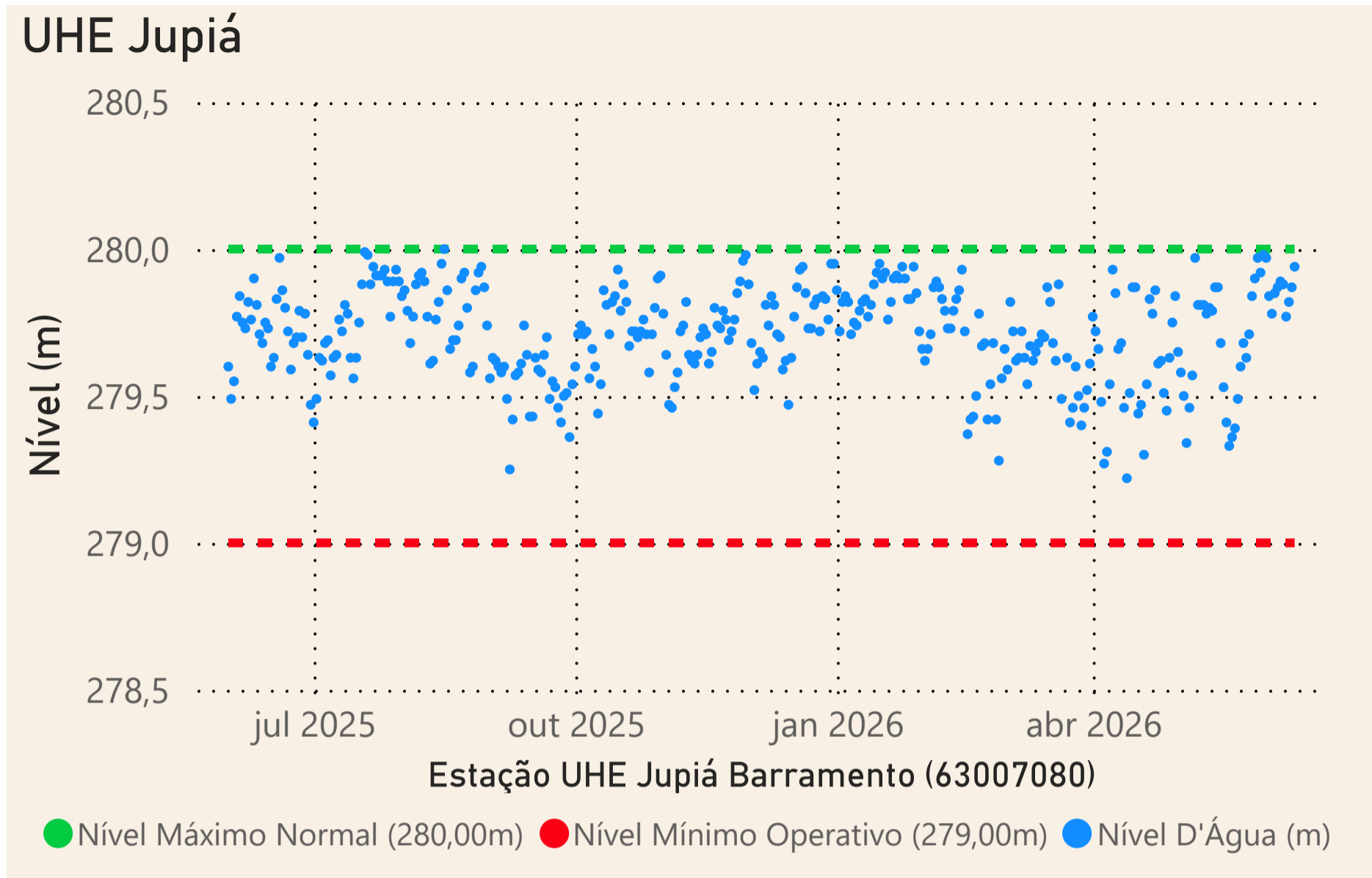
● I. SOLTEIRA ● ITAIPU ● JUÍIA ● PORTO PRIMAVERA ● TRÊS IRMÃOS

Saiba mais sobre os termos técnicos da operação dos reservatórios no [Glossário do Sistema de Acompanhamento de Reservatórios - SAR da ANA](#)

Superintendência de Operações e Eventos Críticos
Coordenação de Operação de Reservatórios e Sistemas Hídricos

Fonte: ONS e [Hidro-Telemetria](#)

*Dados consistidos sujeitos a novas revisões



Data	Qnatural mensal (m³/s)	MLT 1931-2024 (m³/s)	% MLT
jun/2025	3.480	4.650	75%
jul/2025	2.799	3.818	73%
ago/2025	2.220	3.256	68%
set/2025	1.887	3.131	60%
out/2025	1.936	3.597	54%
nov/2025	2.843	4.753	60%
dez/2025	4.386	7.343	60%
jan/2026	5.482	10.377	53%
fev/2026	10.339	10.942	94%
mar/2026	9.674	10.396	93%
abr/2026	6.269	7.790	80%
mai/2026	4.042	5.475	74%
jun/2026	3.687	4.650	79%

Localização dos reservatórios



● I. SOLTEIRA ● ITAIPU ● JUPIA ● PORTO PRIMAVERA ● TRÊS IRMÃOS

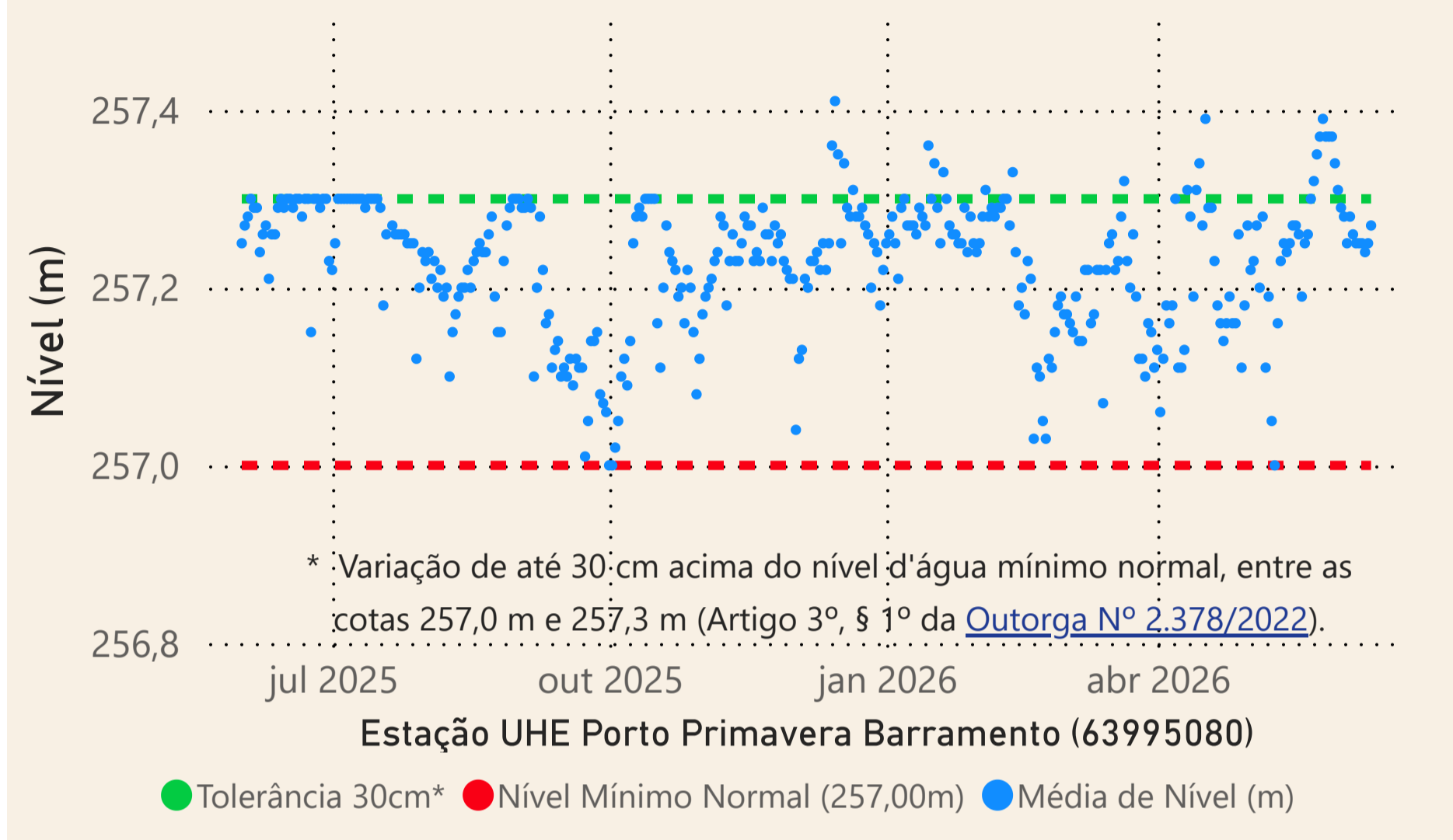
Saiba mais sobre os termos técnicos da operação dos reservatórios no [Glossário do Sistema de Acompanhamento de Reservatórios - SAR da ANA](#)

Superintendência de Operações e Eventos Críticos
Coordenação de Operação de Reservatórios e Sistemas Hídricos

Fonte: ONS e [Hidro-Telemetria](#)

*Dados consistidos sujeitos a novas revisões

UHE Porto Primavera

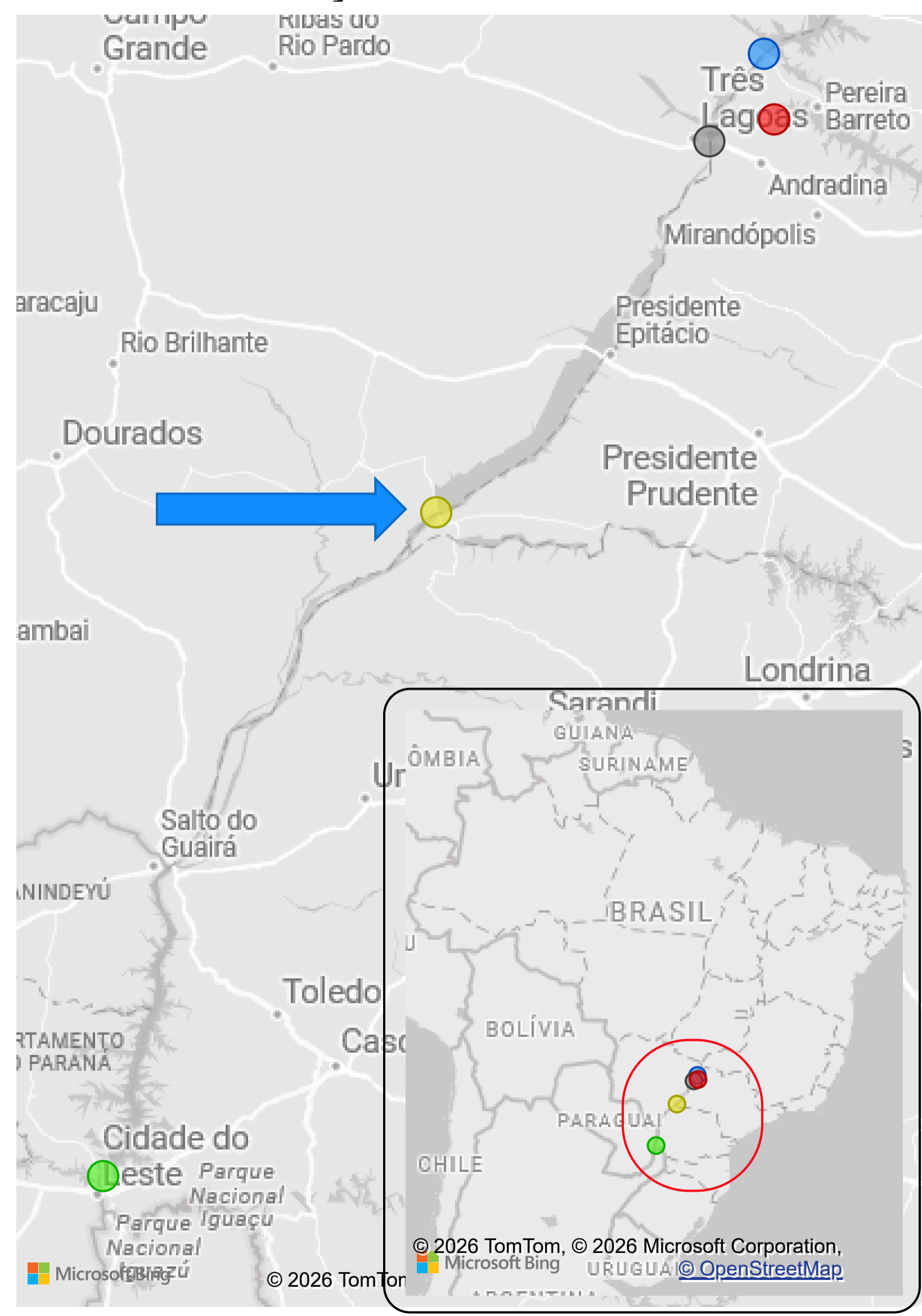


UHE Porto Primavera



Data	Qnatural mensal (m³/s)	MLT 1931-2024 (m³/s)	% MLT
jun/2025	4.129	5.536	75%
jul/2025	3.387	4.535	75%
ago/2025	2.733	3.874	71%
set/2025	2.285	3.749	61%
out/2025	2.458	4.260	58%
nov/2025	3.396	5.409	63%
dez/2025	5.195	8.020	65%
jan/2026	5.830	11.260	52%
fev/2026	11.120	12.058	92%
mar/2026	10.511	11.501	91%
abr/2026	7.217	8.827	82%
mai/2026	4.881	6.367	77%
jun/2026	4.492	5.536	81%

Localização dos reservatórios



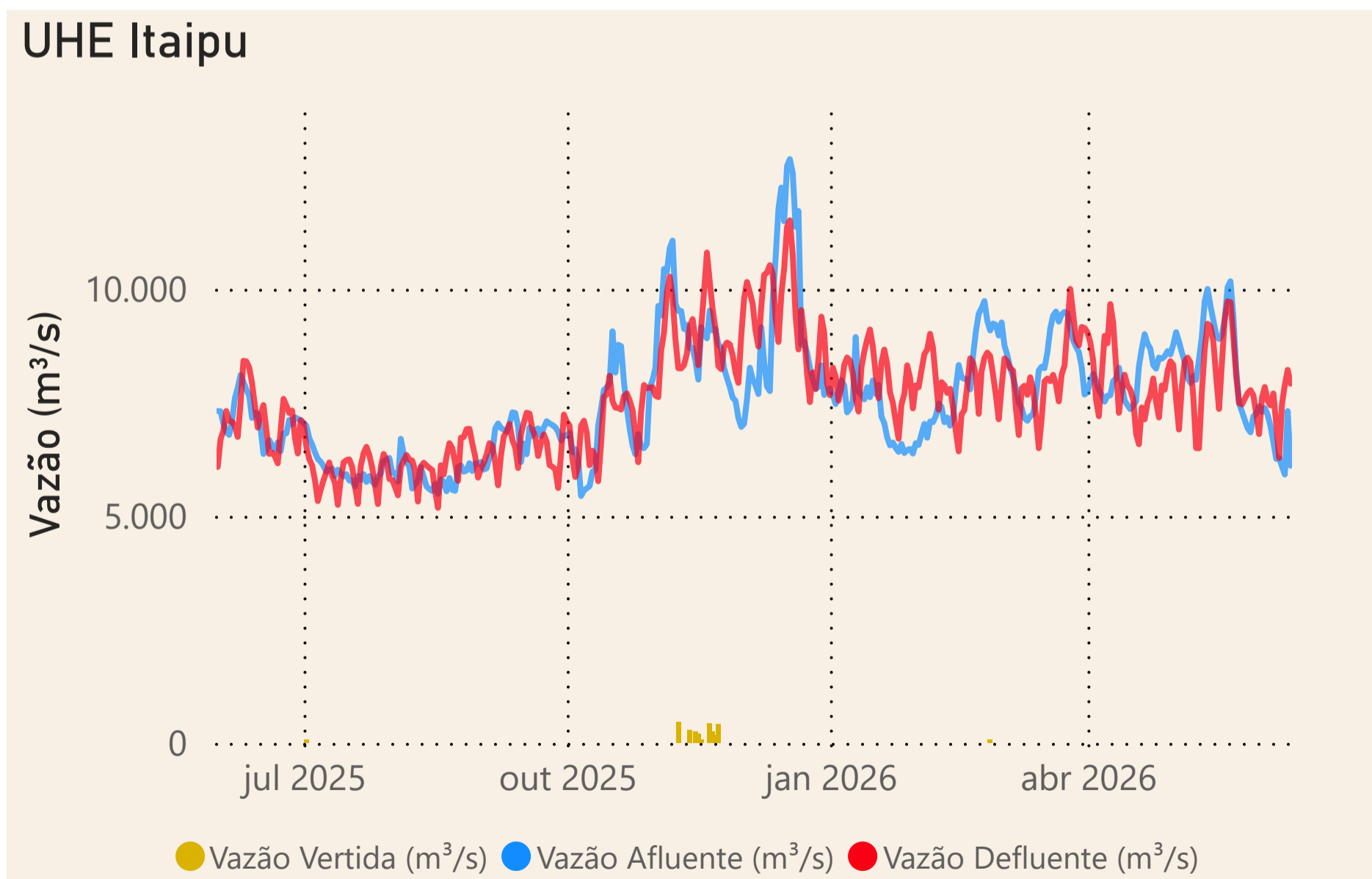
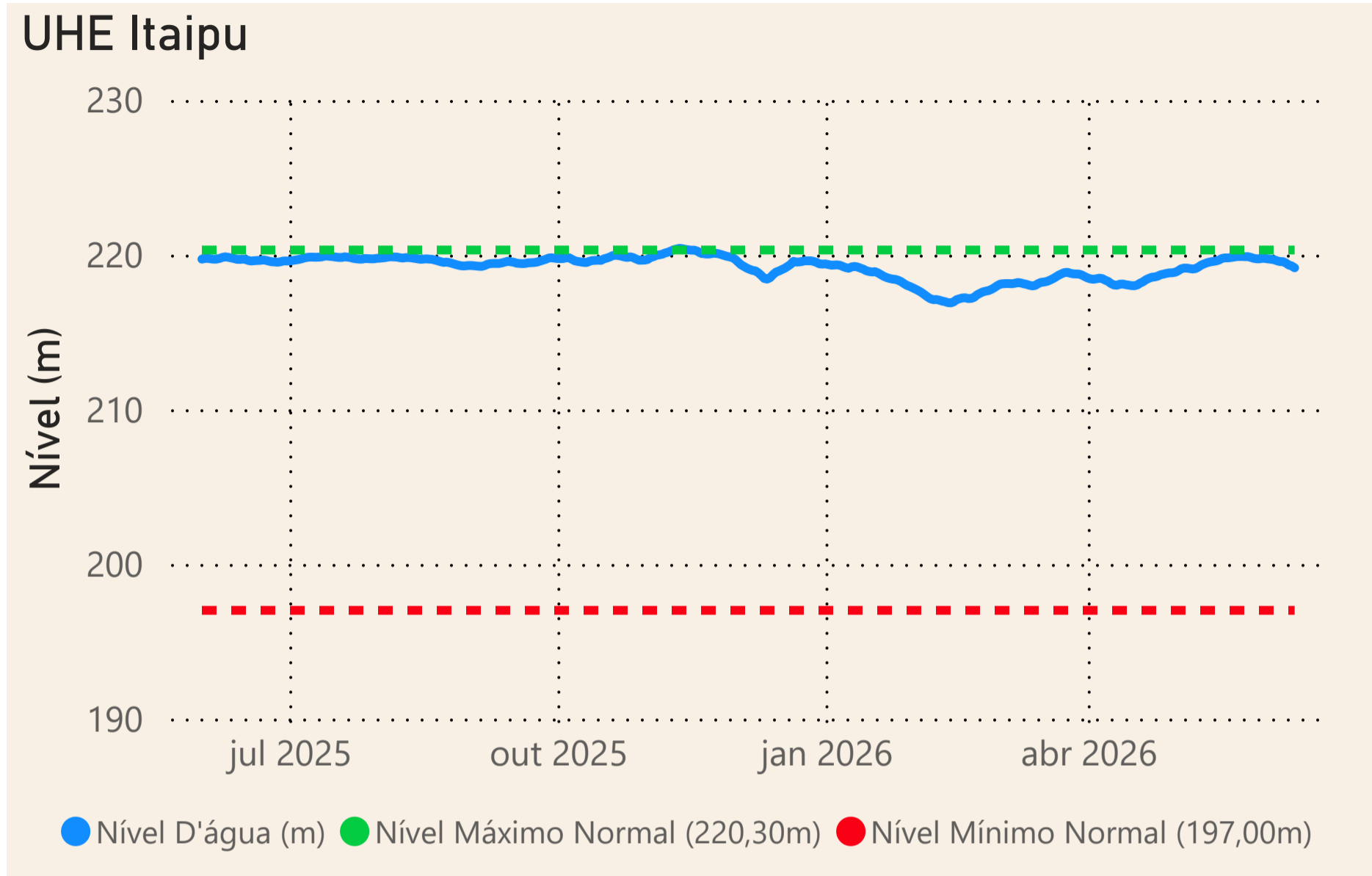
● I. SOLTEIRA ● ITAIPU ● JUÍPA ● PORTO PRIMAVERA ● TRÊS IRMÃOS

Saiba mais sobre os termos técnicos da operação dos reservatórios no [Glossário do Sistema de Acompanhamento de Reservatórios - SAR da ANA](#)

Superintendência de Operações e Eventos Críticos
Coordenação de Operação de Reservatórios e Sistemas Hídricos

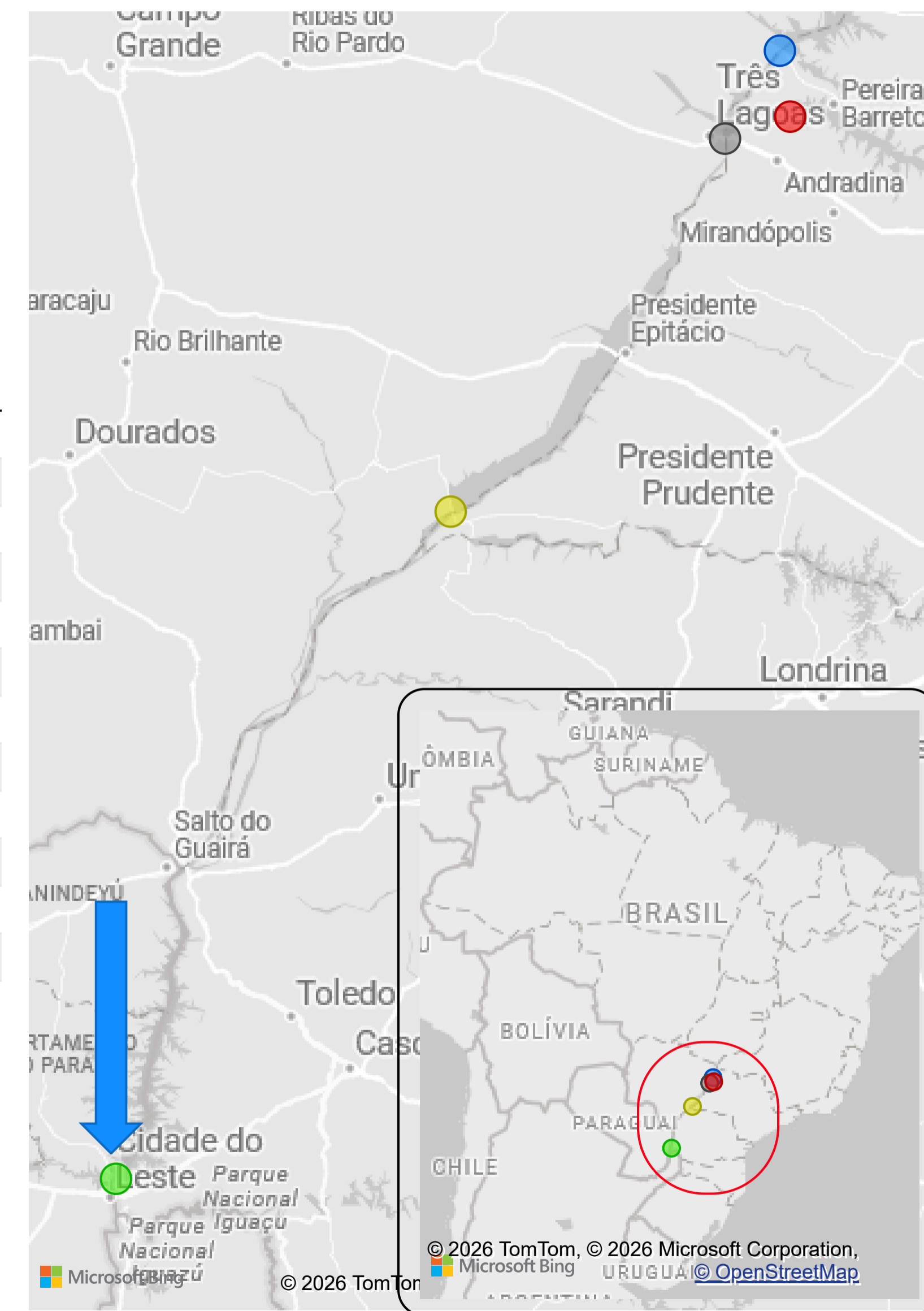
Fonte: ONS e [Hidro-Telemetria](#)

***Dados consistidos sujeitos a novas revisões



Data	Qnatural mensal (m³/s)	MLT 1931-2024 (m³/s)	% MLT
jun/2025	7.038	8.932	79%
jul/2025	5.665	7.504	75%
ago/2025	4.619	6.313	73%
set/2025	3.812	6.315	60%
out/2025	5.010	7.627	66%
nov/2025	8.261	8.500	97%
dez/2025	9.929	11.102	89%
jan/2026	8.557	14.738	58%
fev/2026	13.370	15.910	84%
mar/2026	12.470	14.976	83%
abr/2026	9.537	11.867	80%
mai/2026	9.050	9.507	95%
jun/2026	7.511	8.932	84%

Localização dos reservatórios



● I. SOLTEIRA ● ITAIPU ● JUÍPA ● PORTO PRIMAVERA ● TRÊS IRMÃOS

Superintendência de Operações e Eventos Críticos
Coordenação de Operação de Reservatórios e Sistemas Hídricos

Fonte: ONS

*Dados consistidos sujeitos a novas revisões