

Legenda:

-  Usina com reservatório
-  Usina a fio d'água

Oceano Atlântico

Rio Paraguai

Itaipu

Data	Aflu (m³/s)	Deflu (m³/s)	Nível (m)
21/05/26	10.166	9.701	219,84
22/05/26	9.398	8.932	219,87
23/05/26	8.234	8.079	219,88
24/05/26	7.482	7.482	219,88
25/05/26	7.298	7.453	219,87

Porto Primavera

Data	Aflu (m³/s)	Qdeflu (m³/s)	Nível (m)
21/05/26	4.924	3.964	257,30
22/05/26	4.440	3.959	257,32
23/05/26	4.669	3.947	257,35
24/05/26	4.447	3.965	257,37
25/05/26	4.438	3.956	257,39

Jupiá

Data	Aflu (m³/s)	Deflu (m³/s)	Nível (m)
21/05/26	3.709	3.339	279,49
22/05/26	3.755	3.346	279,60
23/05/26	3.631	3.332	279,68
24/05/26	3.156	3.343	279,63
25/05/26	3.656	3.356	279,71

Ilha Solteira

Data	Aflu (m³/s)	Deflu (m³/s)	Nível (m)	V.U. (%)
21/05/26	3.195	3.127	326,05	58,96
22/05/26	3.091	3.051	326,07	59,37
23/05/26	2.242	2.737	326,05	58,96
24/05/26	2.518	2.489	326,07	59,37
25/05/26	2.820	3.040	326,07	59,37

Rio Paraná

Rio Paraná

Rio Uruguai

Rio Iguaçu

Rio Parapanema

Rio Tietê

Rio Grande

Rio Paranaiá

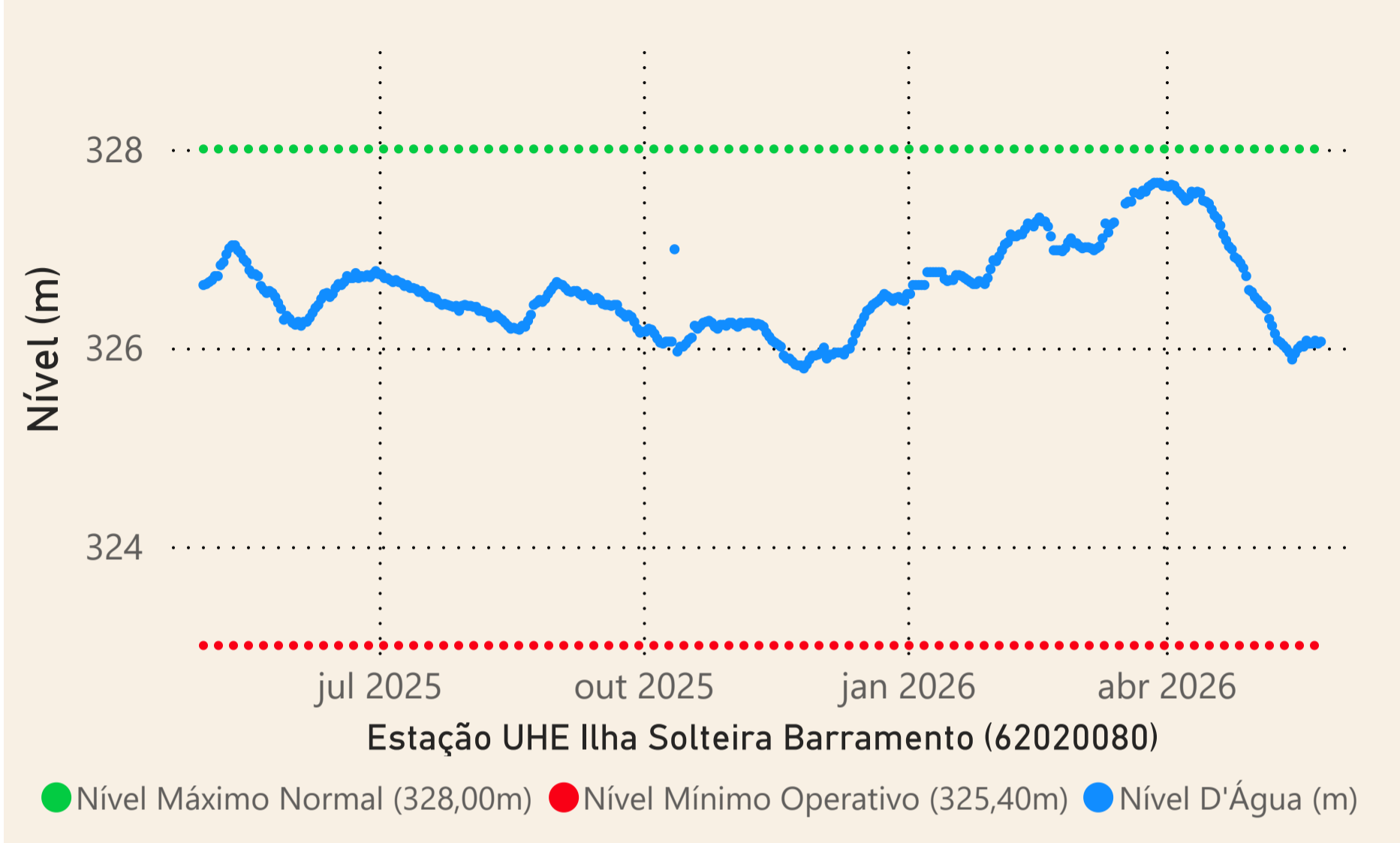
Três Irmãos

Data	Aflu (m³/s)	Deflu (m³/s)	Nível (m)	V.U. (%)
21/05/26	626	351	326,11	59,90
22/05/26	744	359	326,13	60,31
23/05/26	675	359	326,14	60,52
24/05/26	591	359	326,14	60,52
25/05/26	744	360	326,16	60,93

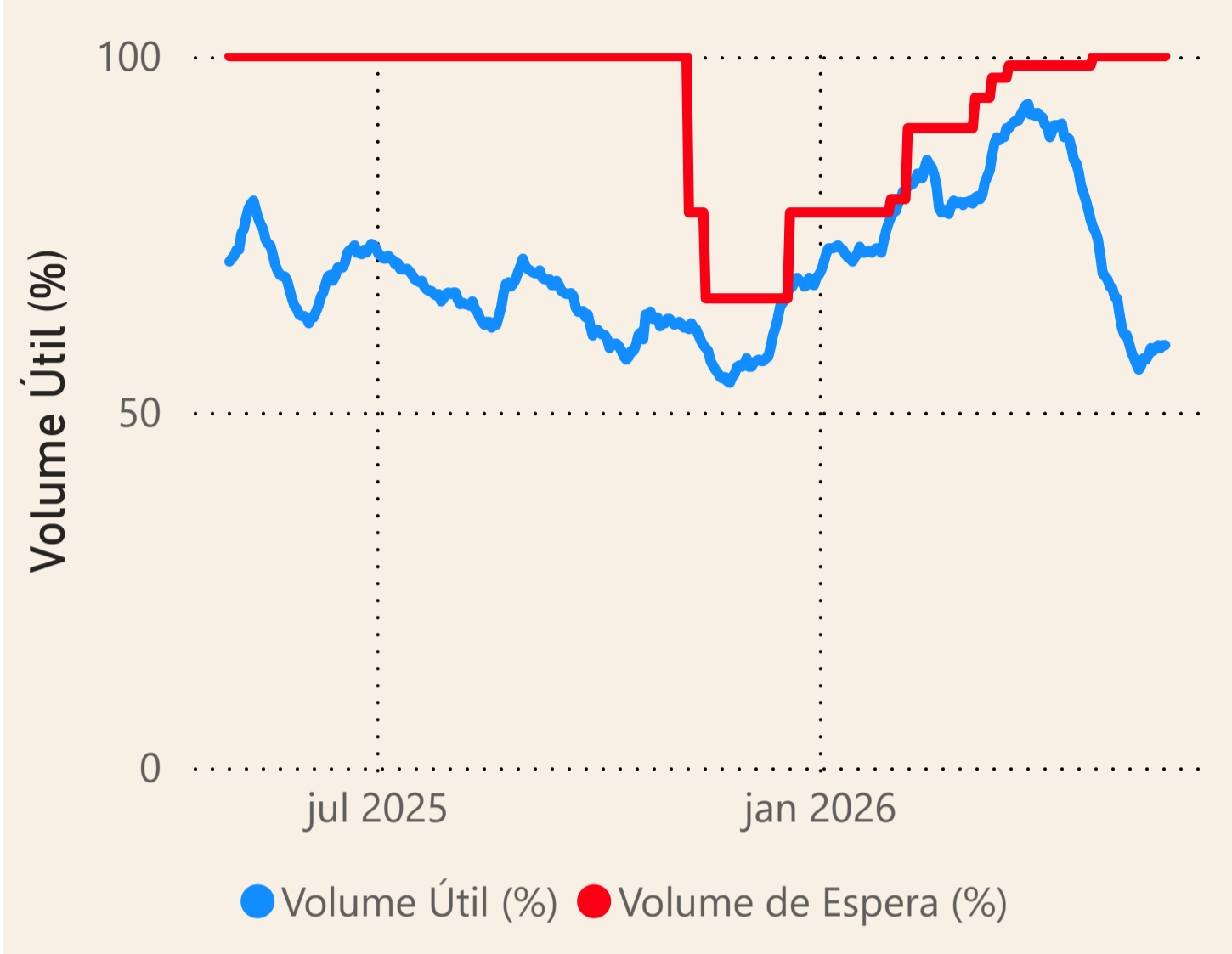
Canal Pereira Barreto

Data	Vazão (m³/s)	Sentido
21/05/26	193	Três Irmãos → Ilha Solteira
22/05/26	221	Três Irmãos → Ilha Solteira
23/05/26	234	Três Irmãos → Ilha Solteira
24/05/26	232	Três Irmãos → Ilha Solteira
25/05/26	220	Três Irmãos → Ilha Solteira

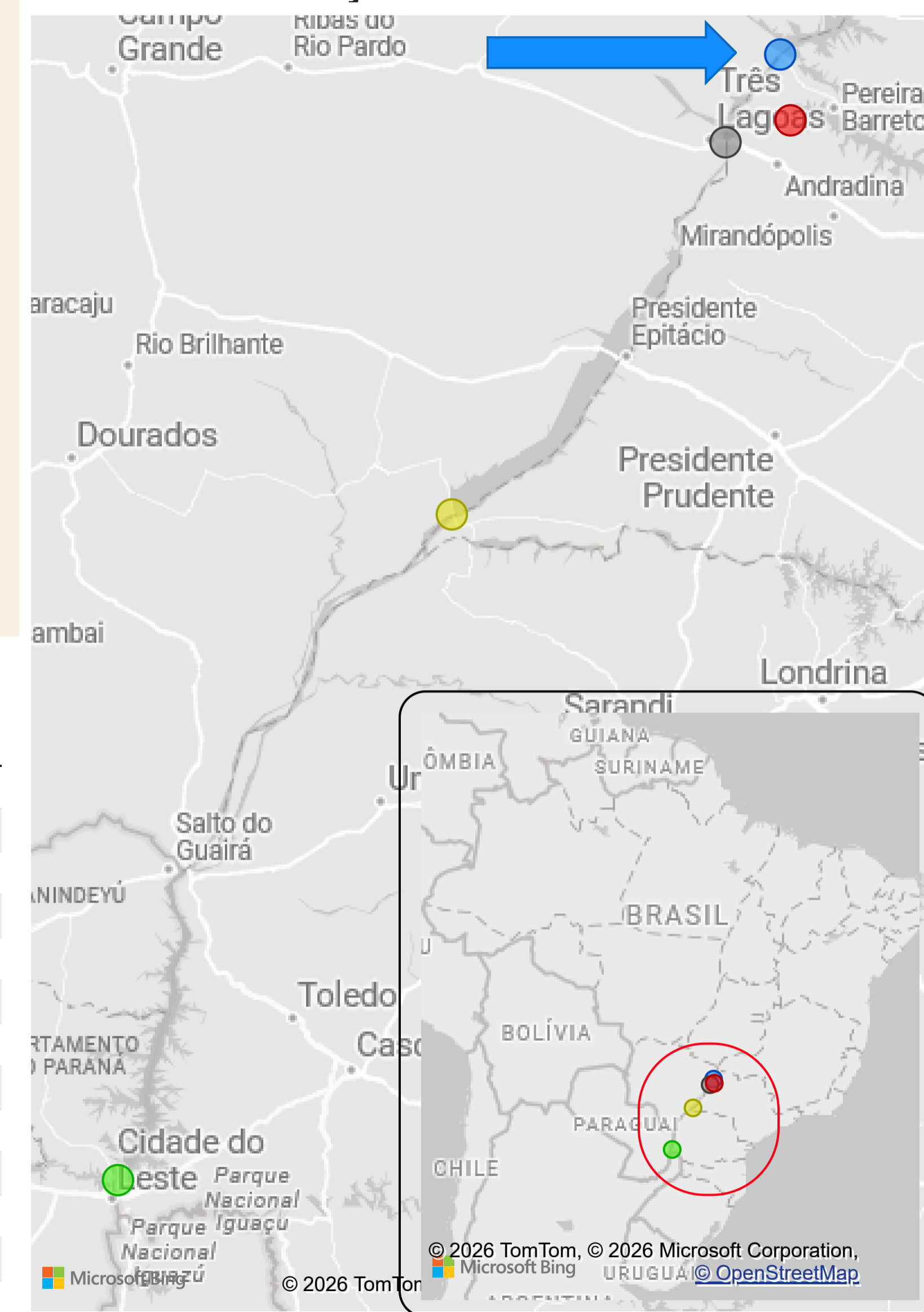
UHE Ilha Solteira



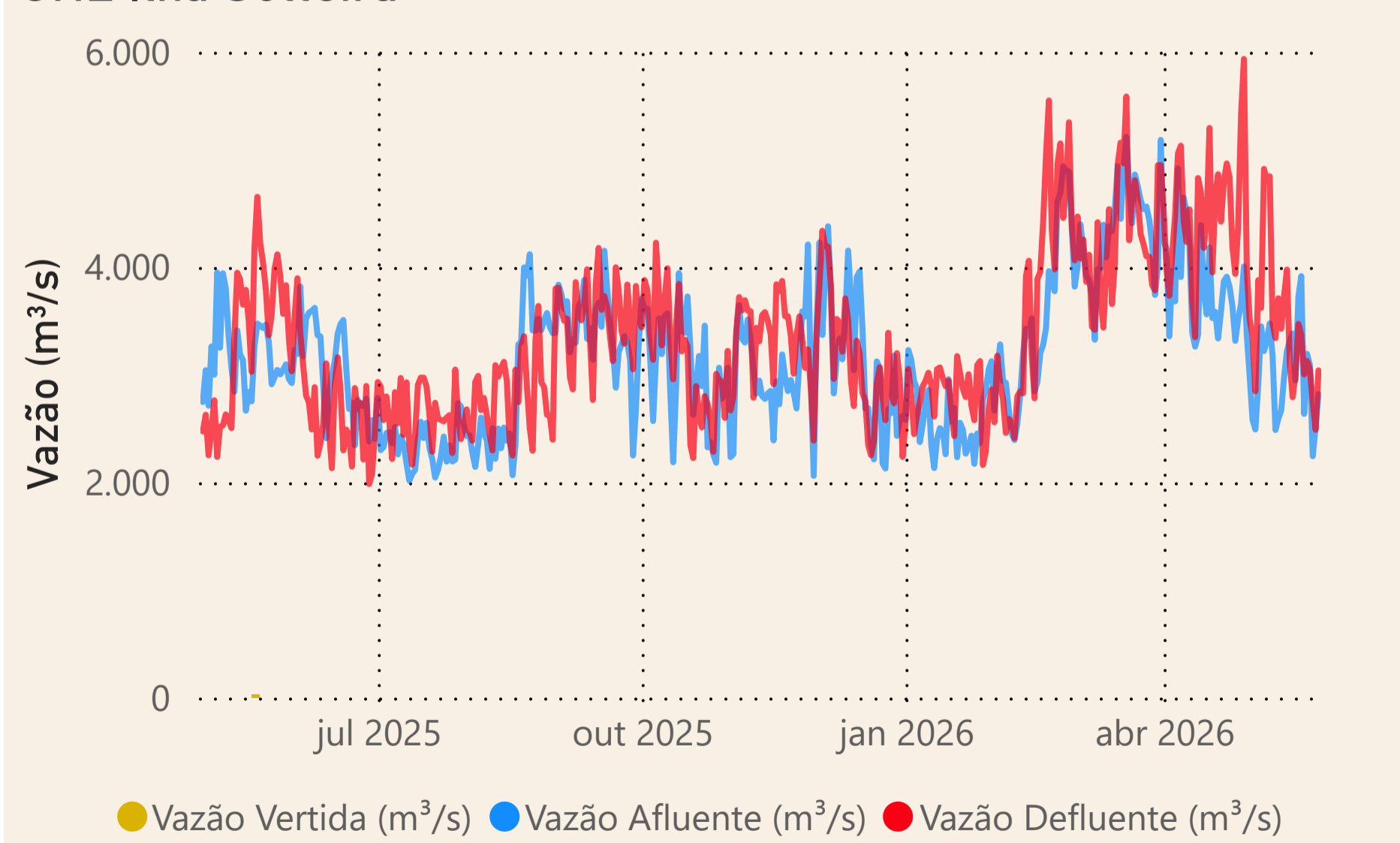
UHE Ilha Solteira



Localização dos reservatórios

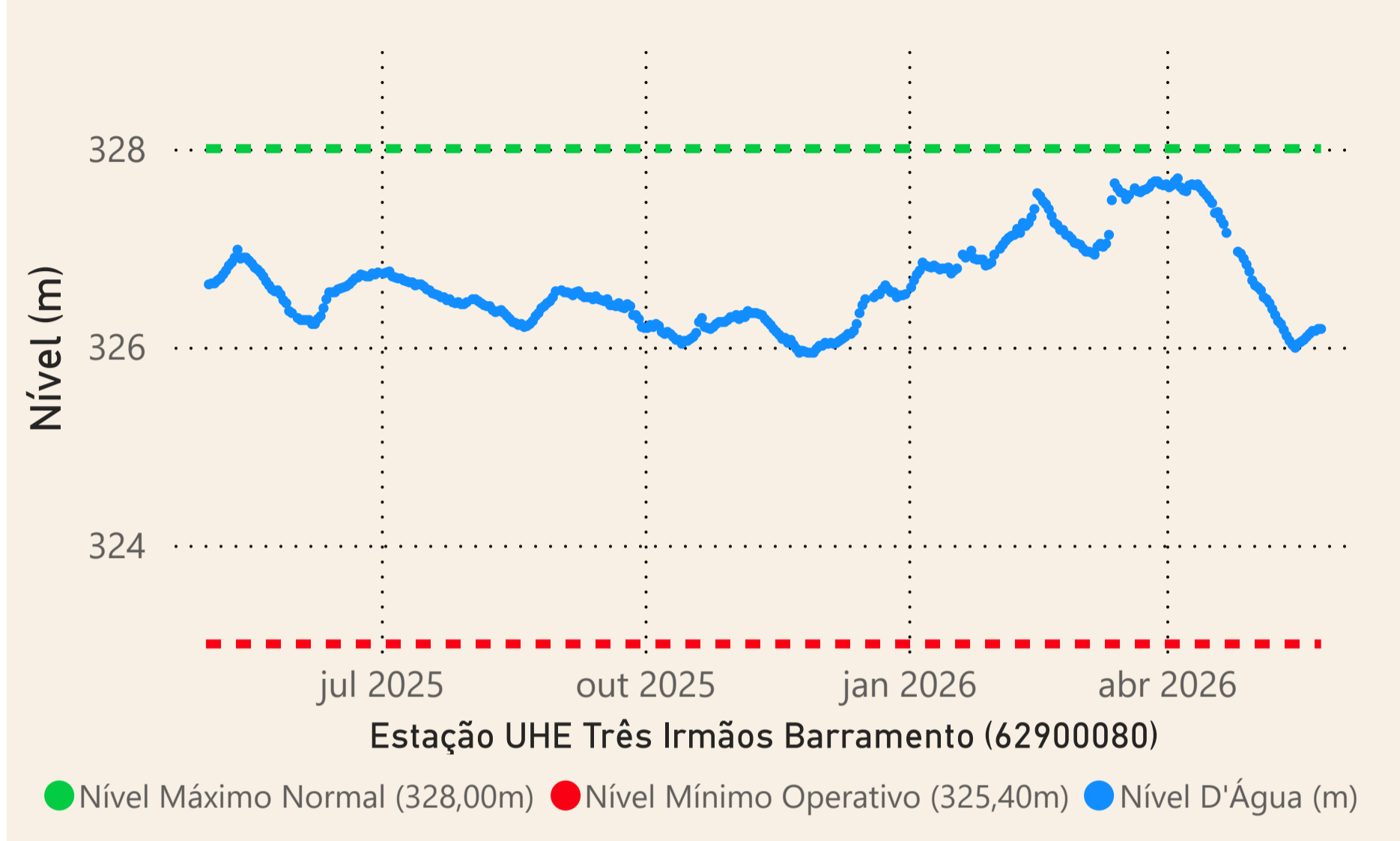


UHE Ilha Solteira

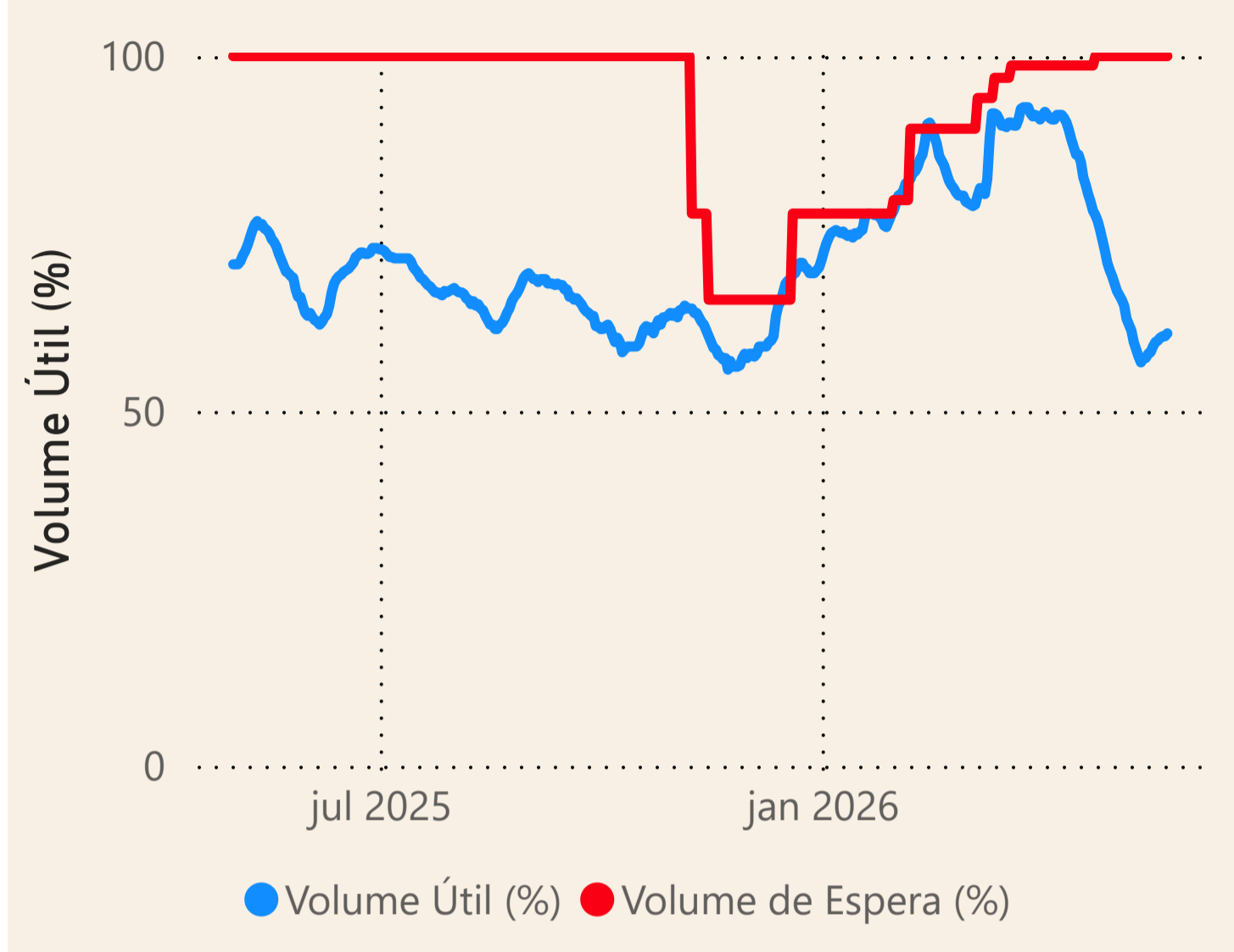


Data	Qnatural mensal (m³/s)	MLT 1931-2024 (m³/s)	% MLT
mai/2025	3.472	4.509	77%
jun/2025	2.740	3.694	74%
jul/2025	2.172	3.013	72%
ago/2025	1.696	2.524	67%
set/2025	1.423	2.388	60%
out/2025	1.398	2.764	51%
nov/2025	2.107	3.845	55%
dez/2025	3.400	6.122	56%
jan/2026	4.440	8.667	51%
fev/2026	8.760	9.090	96%
mar/2026	7.977	8.747	91%
abr/2026	5.260	6.590	80%
mai/2026	3.224	4.509	71%

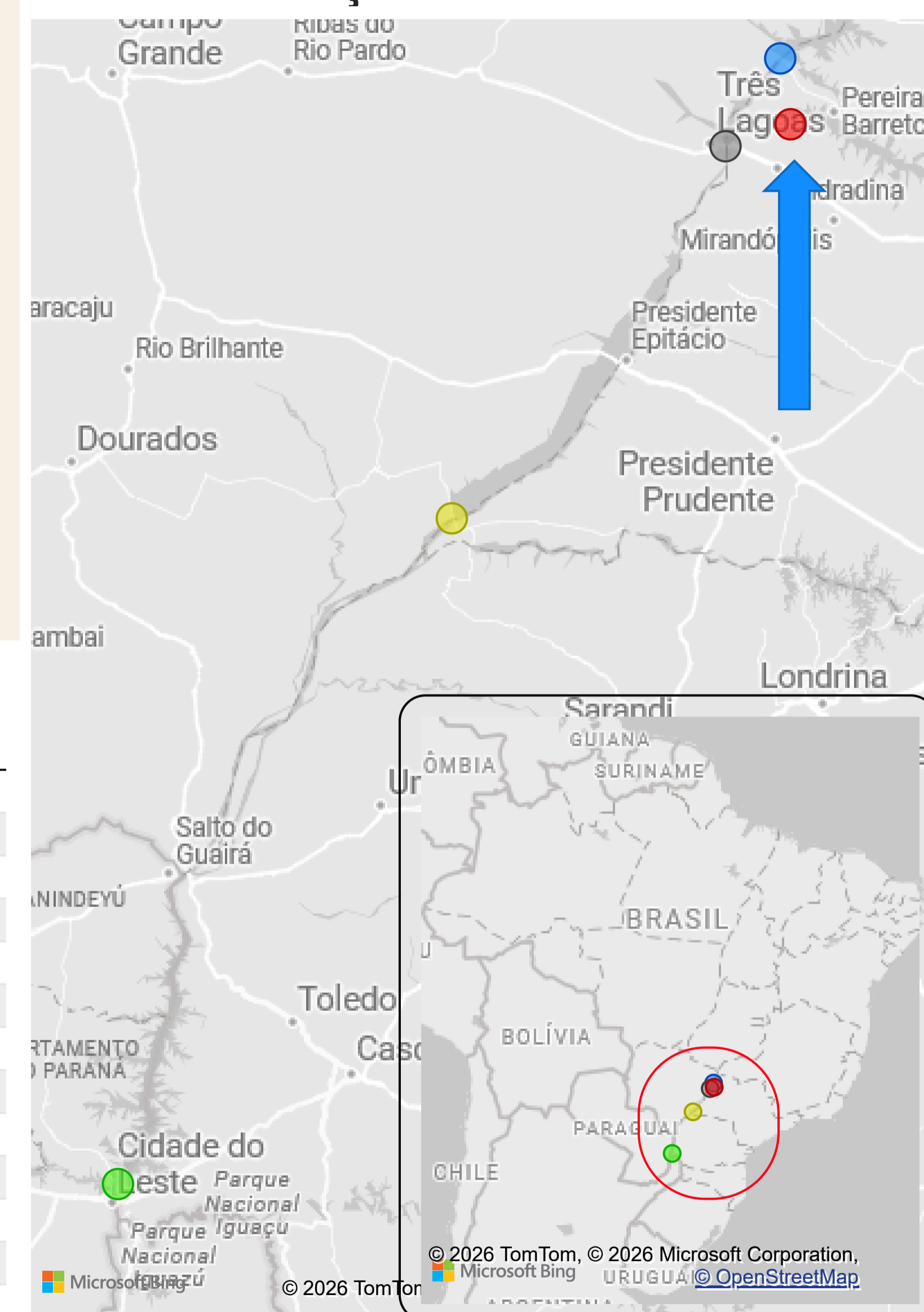
UHE Três Irmãos



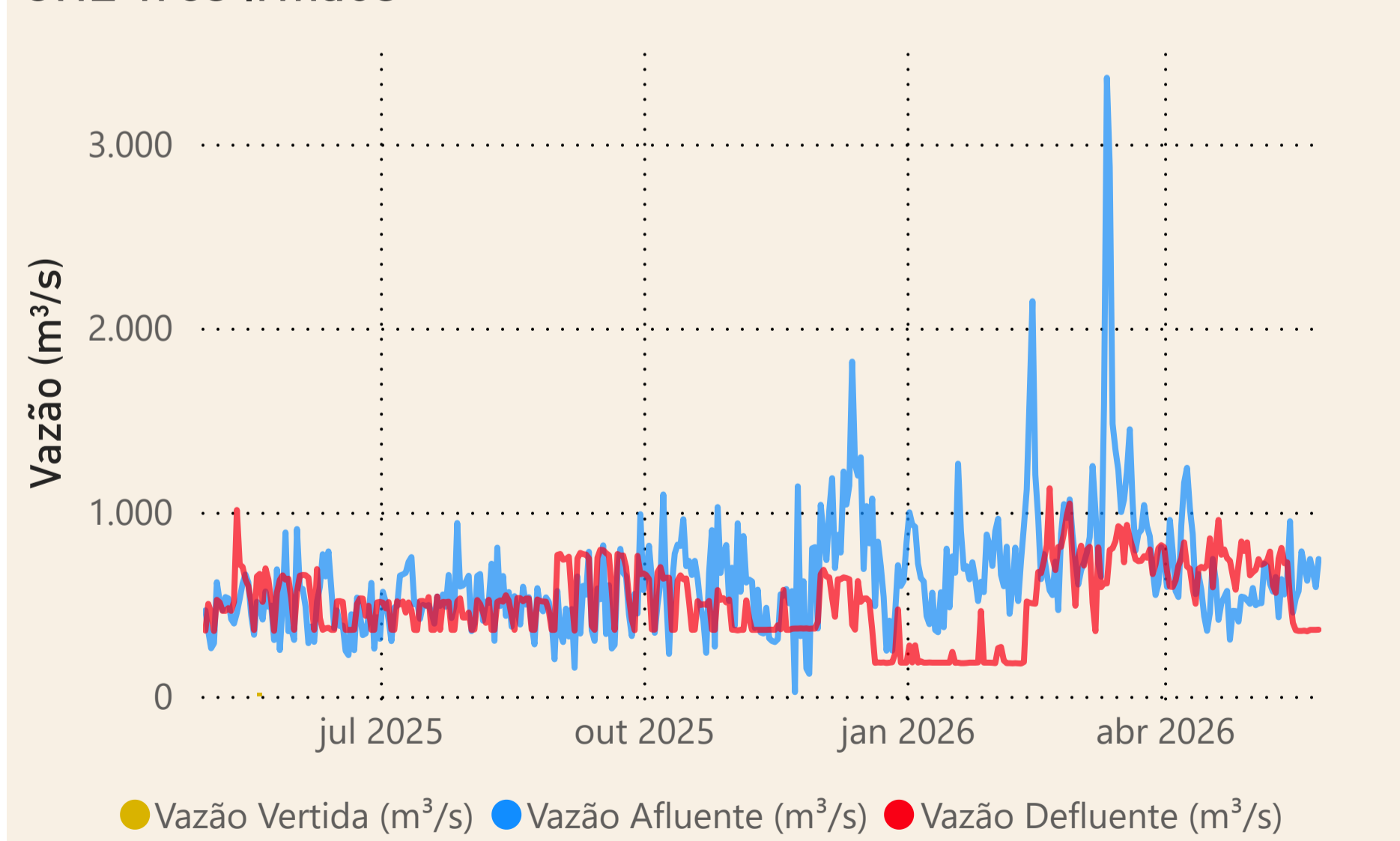
UHE Três Irmãos



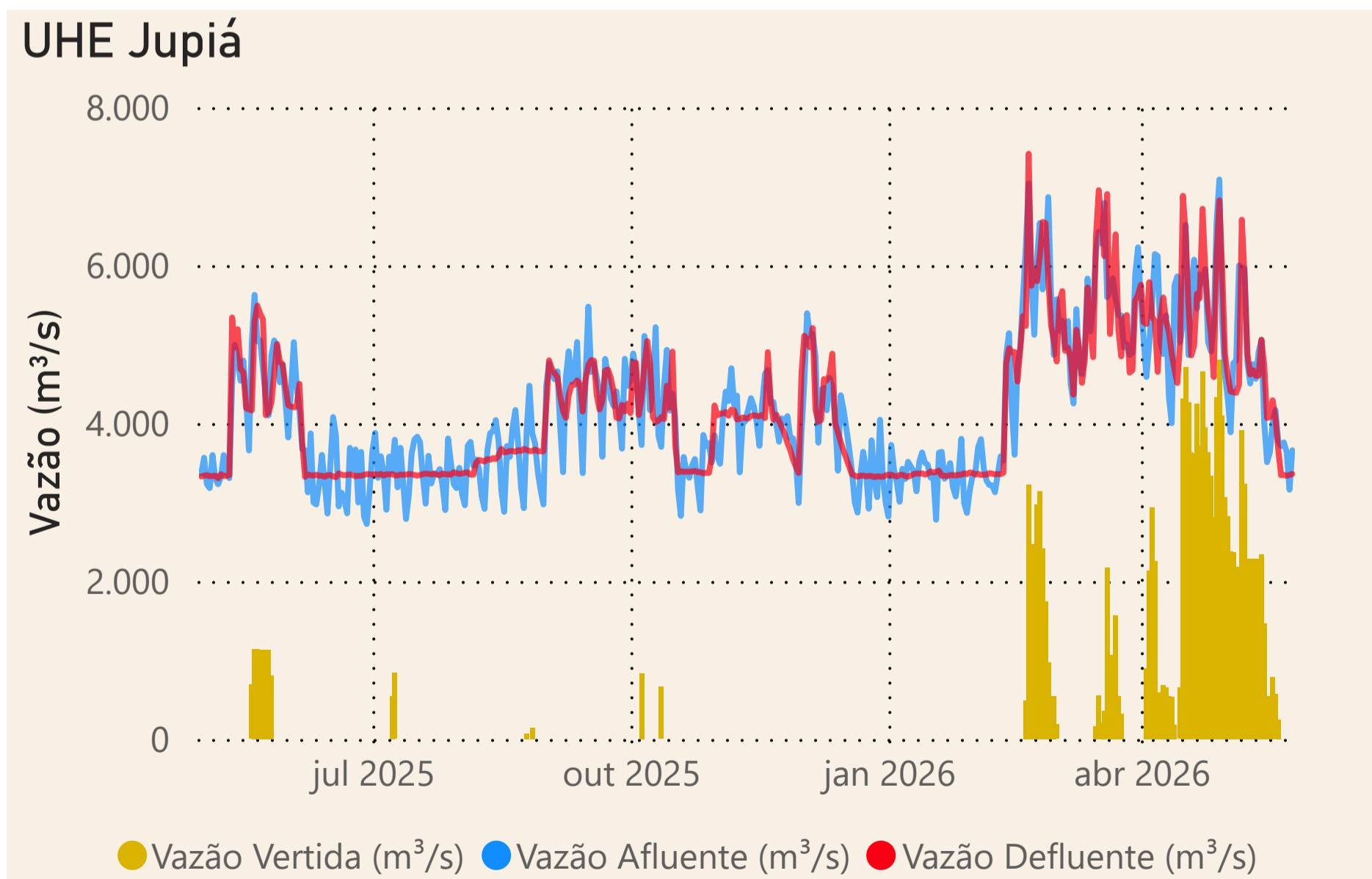
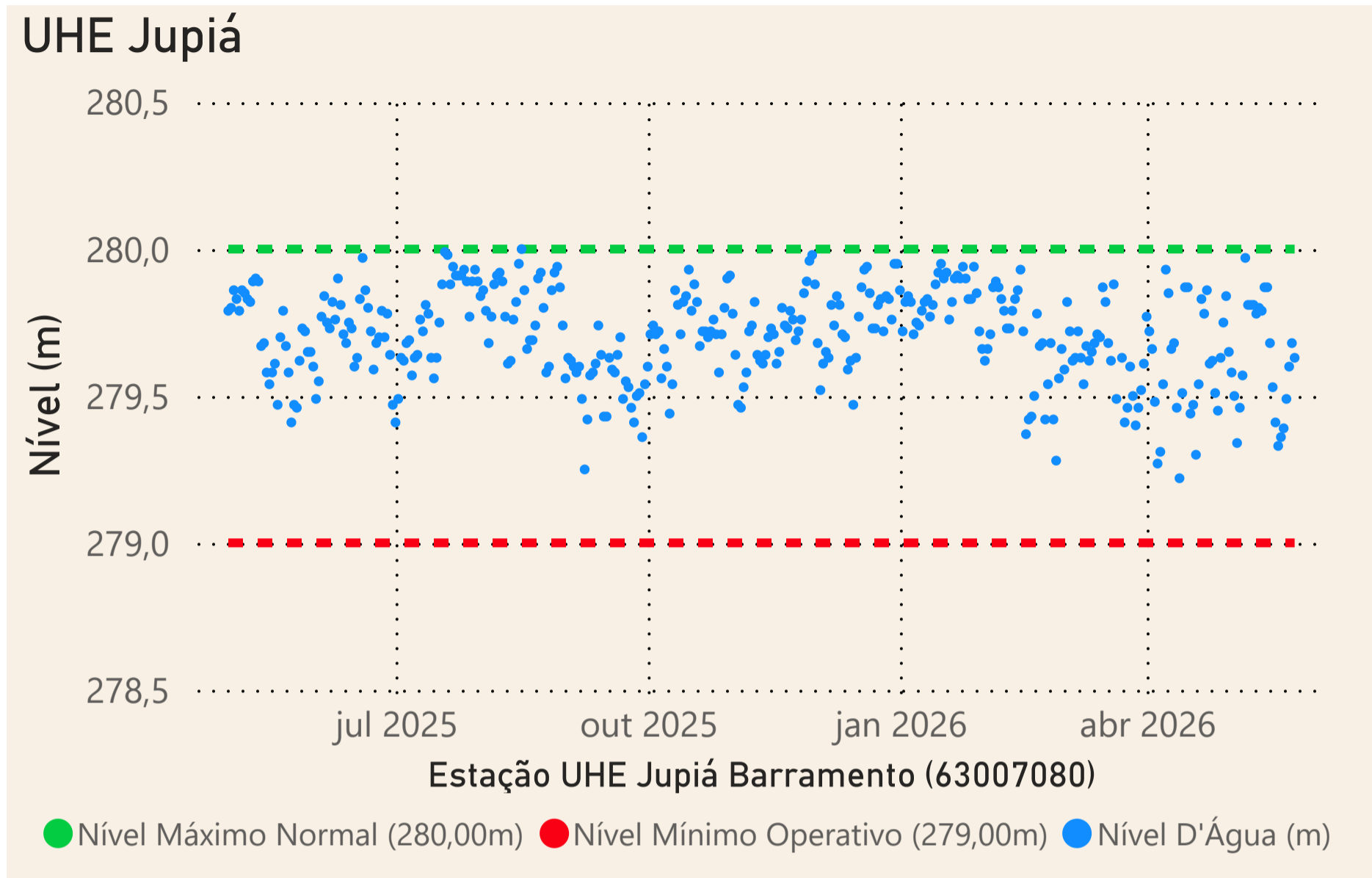
Localização dos reservatórios



UHE Três Irmãos



Data	Qnatural Mensal (m³/s)	MLT 1931-2024 (m³/s)	% MLT
mai/2025	395	646	61%
jun/2025	410	646	63%
jul/2025	339	521	65%
ago/2025	275	452	61%
set/2025	257	472	54%
out/2025	301	556	54%
nov/2025	493	608	81%
dez/2025	692	879	79%
jan/2026	811	1.290	63%
fev/2026	1.203	1.388	87%
mar/2026	1.275	1.214	105%
abr/2026	655	827	79%
mai/2026	507	646	78%



Data	Qnatural mensal (m³/s)	MLT 1931-2024 (m³/s)	% MLT
mai/2025	4.225	5.475	77%
jun/2025	3.480	4.650	75%
jul/2025	2.799	3.818	73%
ago/2025	2.220	3.256	68%
set/2025	1.887	3.131	60%
out/2025	1.936	3.597	54%
nov/2025	2.843	4.753	60%
dez/2025	4.386	7.343	60%
jan/2026	5.482	10.377	53%
fev/2026	10.339	10.942	94%
mar/2026	9.674	10.396	93%
abr/2026	6.269	7.790	80%
mai/2026	4.016	5.475	73%

Localização dos reservatórios



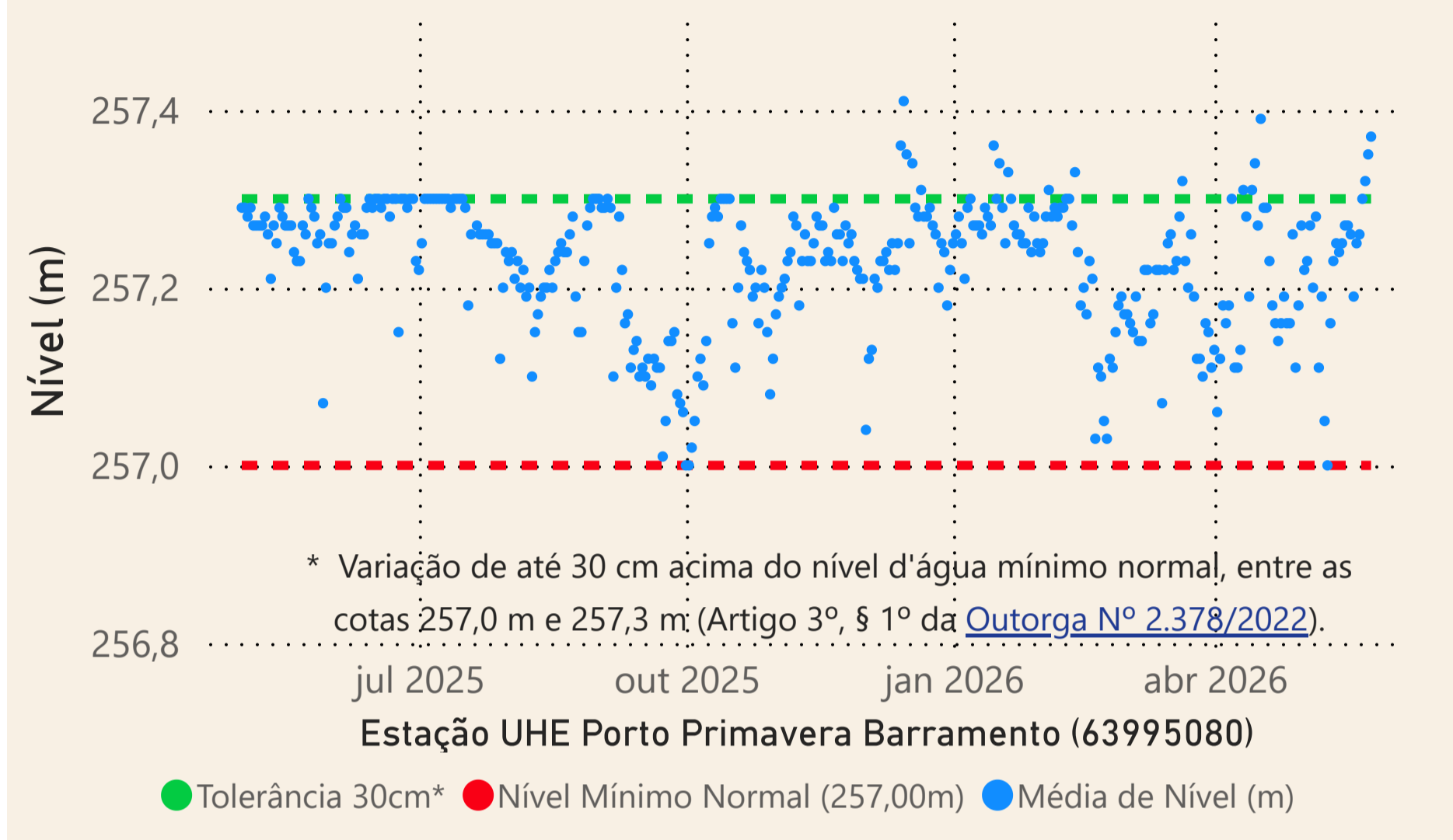
Saiba mais sobre os termos técnicos da operação dos reservatórios no [Glossário do Sistema de Acompanhamento de Reservatórios - SAR da ANA](#)

Superintendência de Operações e Eventos Críticos
Coordenação de Operação de Reservatórios e Sistemas Hídricos

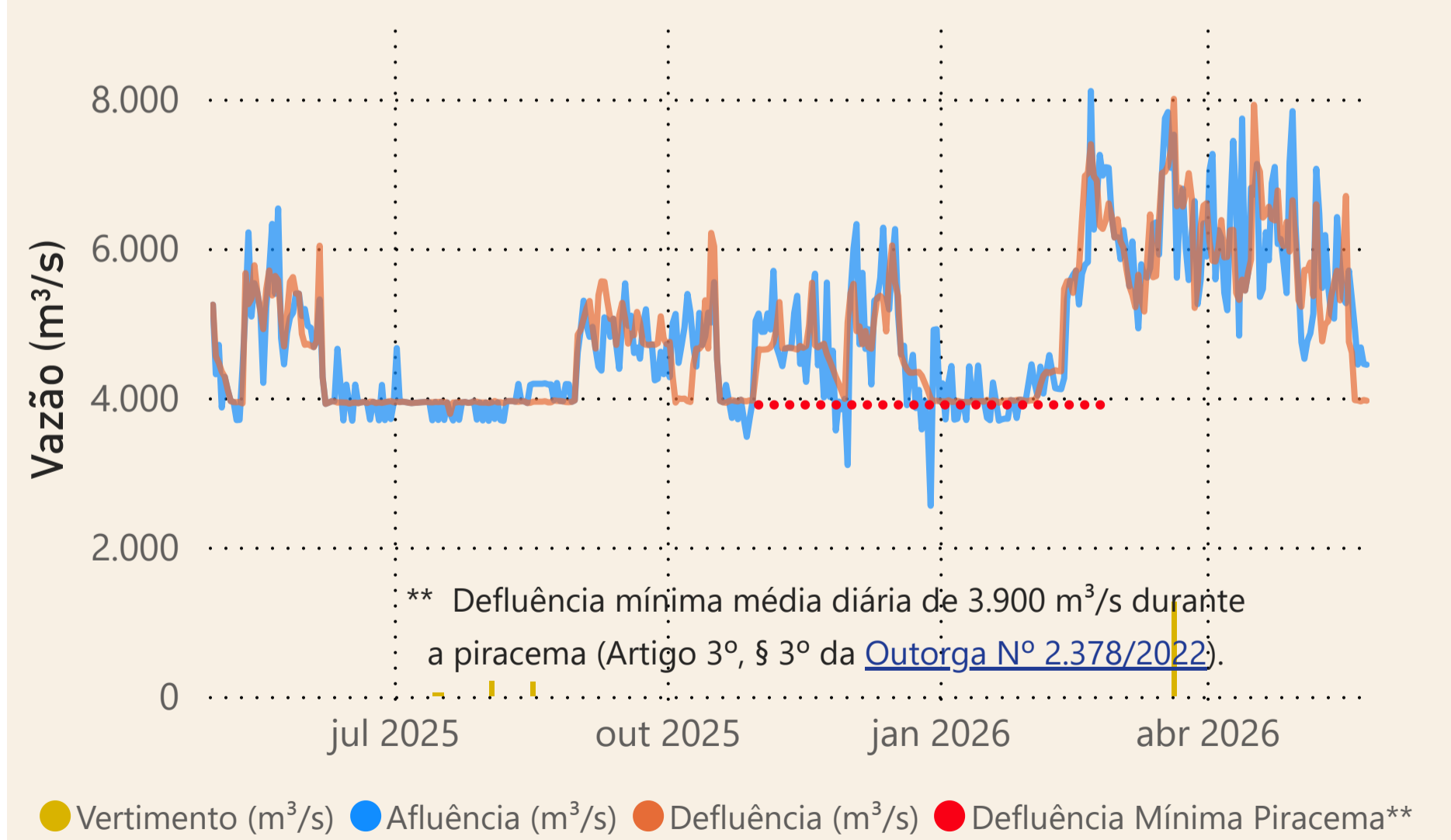
Fonte: ONS e [Hidro-Telemetria](#)

*Dados consistidos sujeitos a novas revisões

UHE Porto Primavera

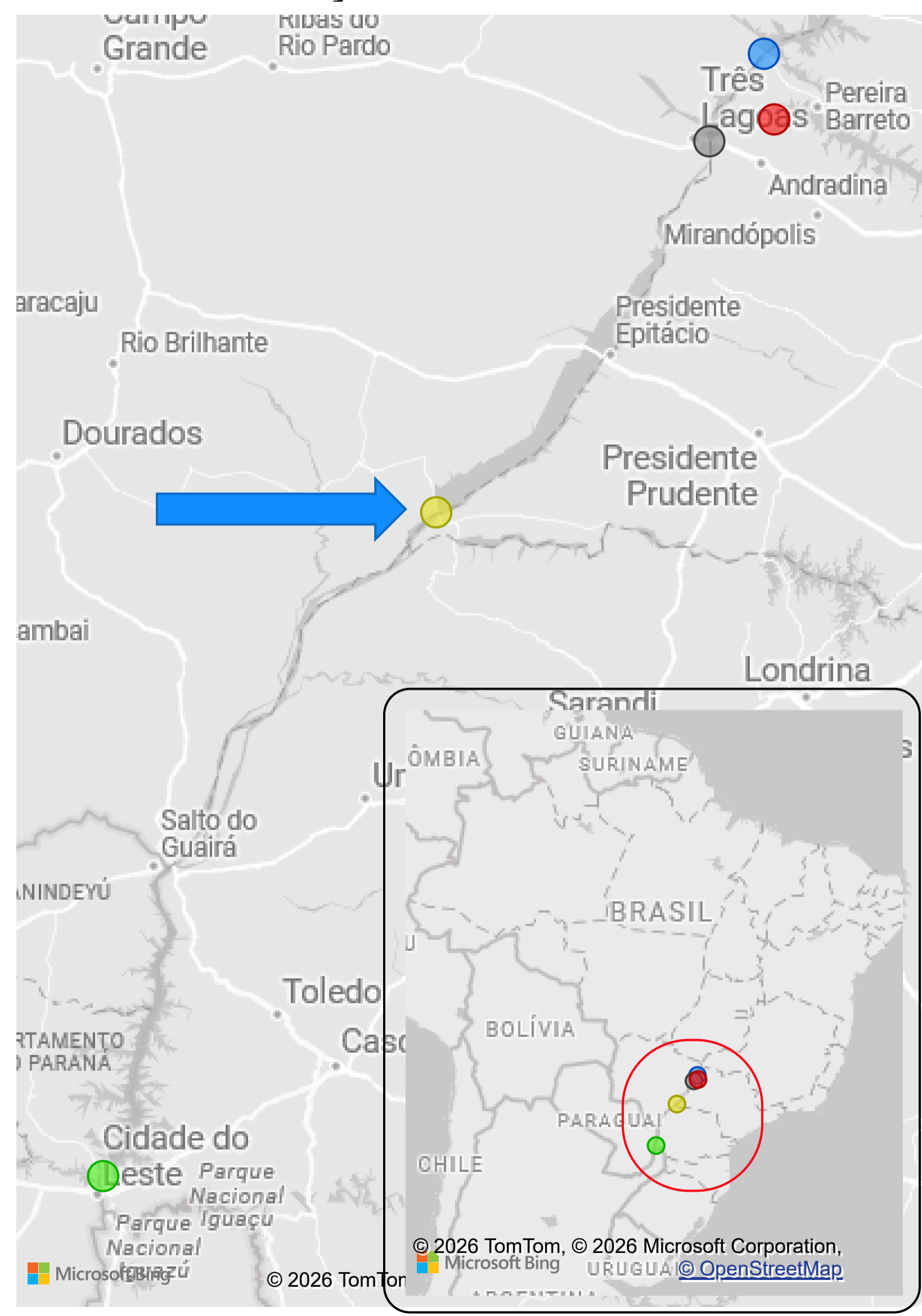


UHE Porto Primavera



Data	Qnatural mensal (m³/s)	MLT 1931-2024 (m³/s)	% MLT
mai/2025	5.177	6.367	81%
jun/2025	4.129	5.536	75%
jul/2025	3.387	4.535	75%
ago/2025	2.733	3.874	71%
set/2025	2.285	3.749	61%
out/2025	2.458	4.260	58%
nov/2025	3.396	5.409	63%
dez/2025	5.195	8.020	65%
jan/2026	5.830	11.260	52%
fev/2026	11.120	12.058	92%
mar/2026	10.511	11.501	91%
abr/2026	7.217	8.827	82%
mai/2026	4.856	6.367	76%

Localização dos reservatórios

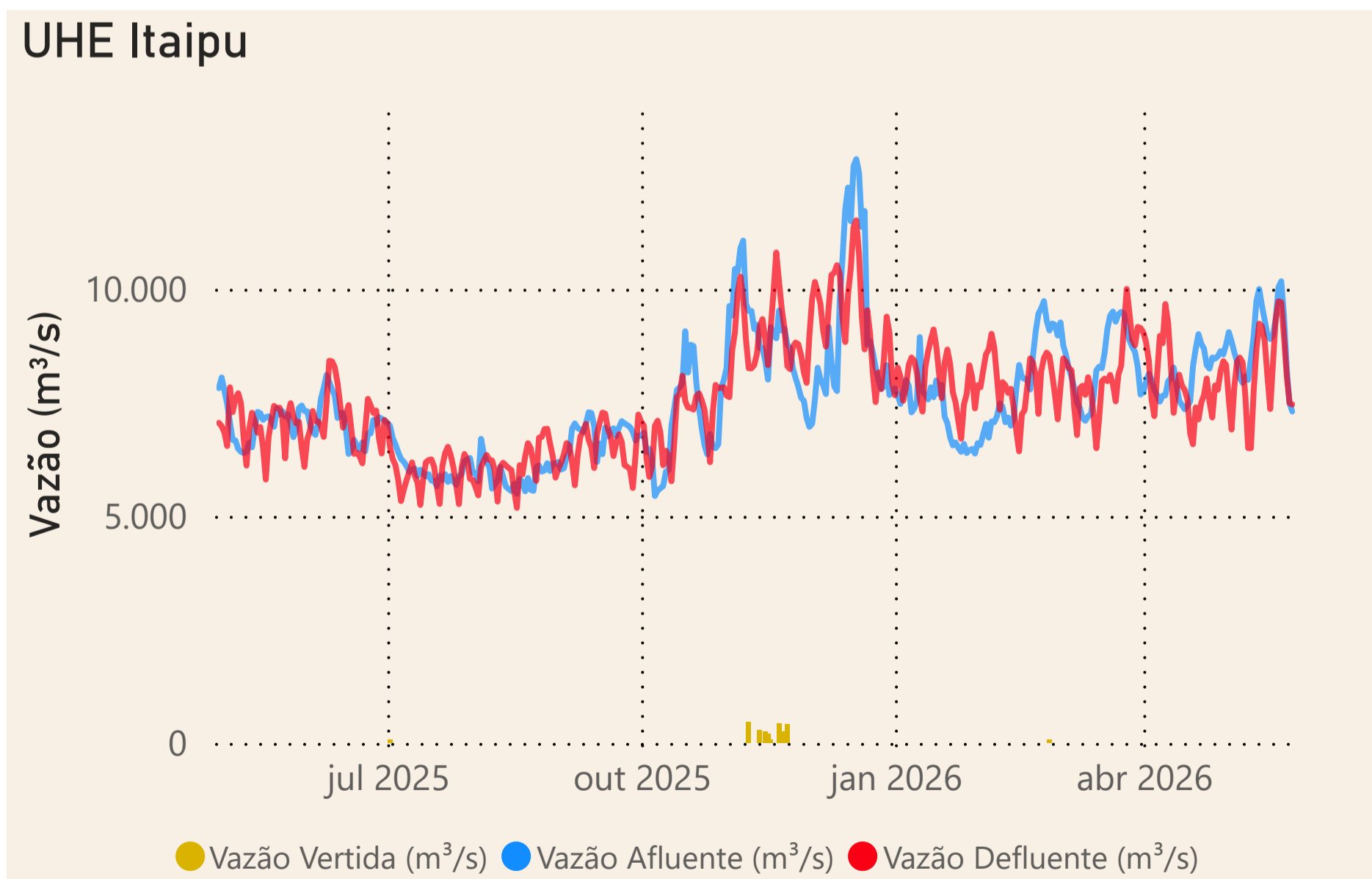
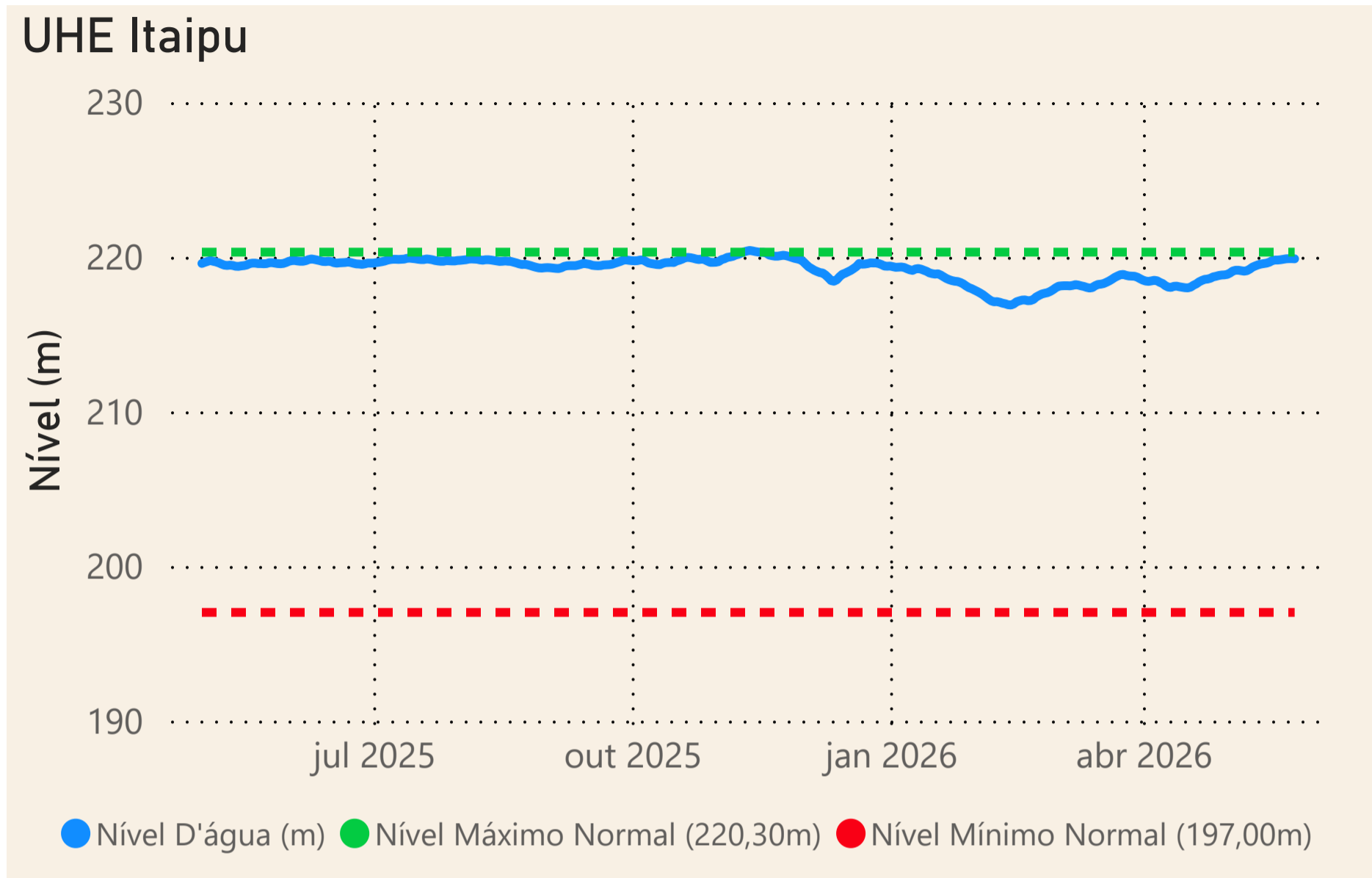


Saiba mais sobre os termos técnicos da operação dos reservatórios no [Glossário do Sistema de Acompanhamento de Reservatórios - SAR da ANA](#)

Superintendência de Operações e Eventos Críticos
Coordenação de Operação de Reservatórios e Sistemas Hídricos

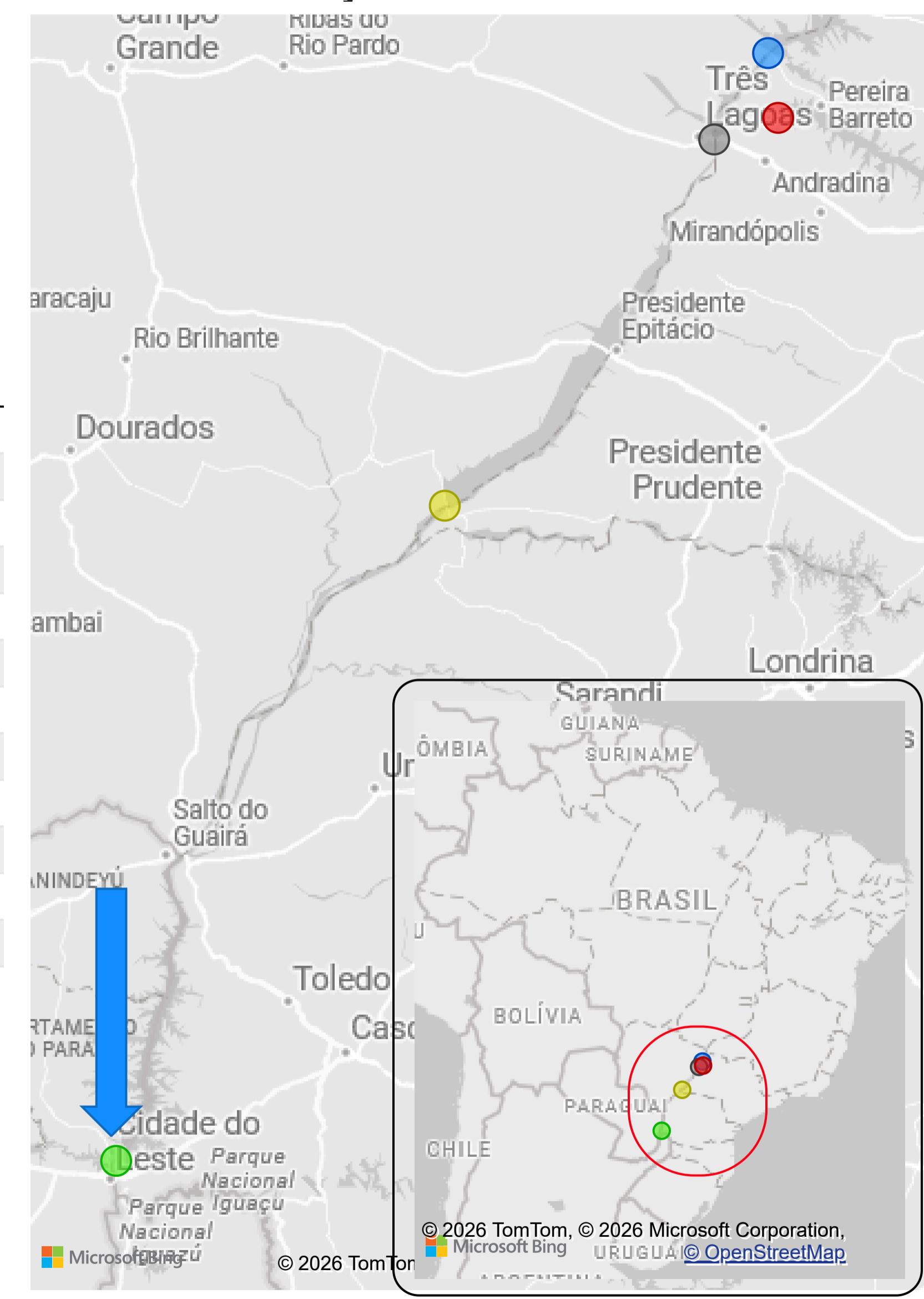
Fonte: ONS e [Hidro-Telemetria](#)

***Dados consistidos sujeitos a novas revisões



Data	Qnatural mensal (m³/s)	MLT 1931-2024 (m³/s)	% MLT
mai/2025	7.551	9.507	79%
jun/2025	7.038	8.932	79%
jul/2025	5.665	7.504	75%
ago/2025	4.619	6.313	73%
set/2025	3.812	6.315	60%
out/2025	5.010	7.627	66%
nov/2025	8.261	8.500	97%
dez/2025	9.929	11.102	89%
jan/2026	8.557	14.738	58%
fev/2026	13.370	15.910	84%
mar/2026	12.470	14.976	83%
abr/2026	9.537	11.867	80%
mai/2026	9.054	9.507	95%

Localização dos reservatórios



Superintendência de Operações e Eventos Críticos
Coordenação de Operação de Reservatórios e Sistemas Hídricos

Fonte: ONS

*Dados consistidos sujeitos a novas revisões

Saiba mais sobre os termos técnicos da operação dos reservatórios no [Glossário do Sistema de Acompanhamento de Reservatórios - SAR da ANA](#)