

Legenda:

-  Usina com reservatório
-  Usina a fio d'água

Oceano Atlântico

Rio Paraguai

Itaipu

Data	Aflu (m³/s)	Deflu (m³/s)	Nível (m)
30/04/26	8.850	8.406	218,87
01/05/26	8.770	8.325	218,90
02/05/26	9.049	7.561	219,00
03/05/26	8.544	6.900	219,11
04/05/26	8.598	7.848	219,16

Porto Primavera

Data	Aflu (m³/s)	Qdeflu (m³/s)	Nível (m)
30/04/26	7.833	6.639	257,21
01/05/26	6.307	6.068	257,22
02/05/26	5.541	5.302	257,23
03/05/26	5.932	5.214	257,26
04/05/26	4.032	5.707	257,19

Jupiá

Data	Aflu (m³/s)	Deflu (m³/s)	Nível (m)
30/04/26	5.303	5.942	279,65
01/05/26	4.613	4.874	279,58
02/05/26	4.311	4.608	279,50
03/05/26	3.809	4.400	279,34
04/05/26	4.833	4.391	279,46

Ilha Solteira

Data	Aflu (m³/s)	Deflu (m³/s)	Nível (m)	V.U. (%)
30/04/26	3.233	3.983	326,53	68,84
01/05/26	3.121	3.515	326,52	68,63
02/05/26	2.450	3.358	326,47	67,60
03/05/26	2.227	2.846	326,44	66,98
04/05/26	3.570	3.878	326,43	66,77

Rio Paraná

Rio Paraná

Rio Paranaiíba

Rio Grande

Rio Uruguai

Rio Iguaçu

Rio Parapanema

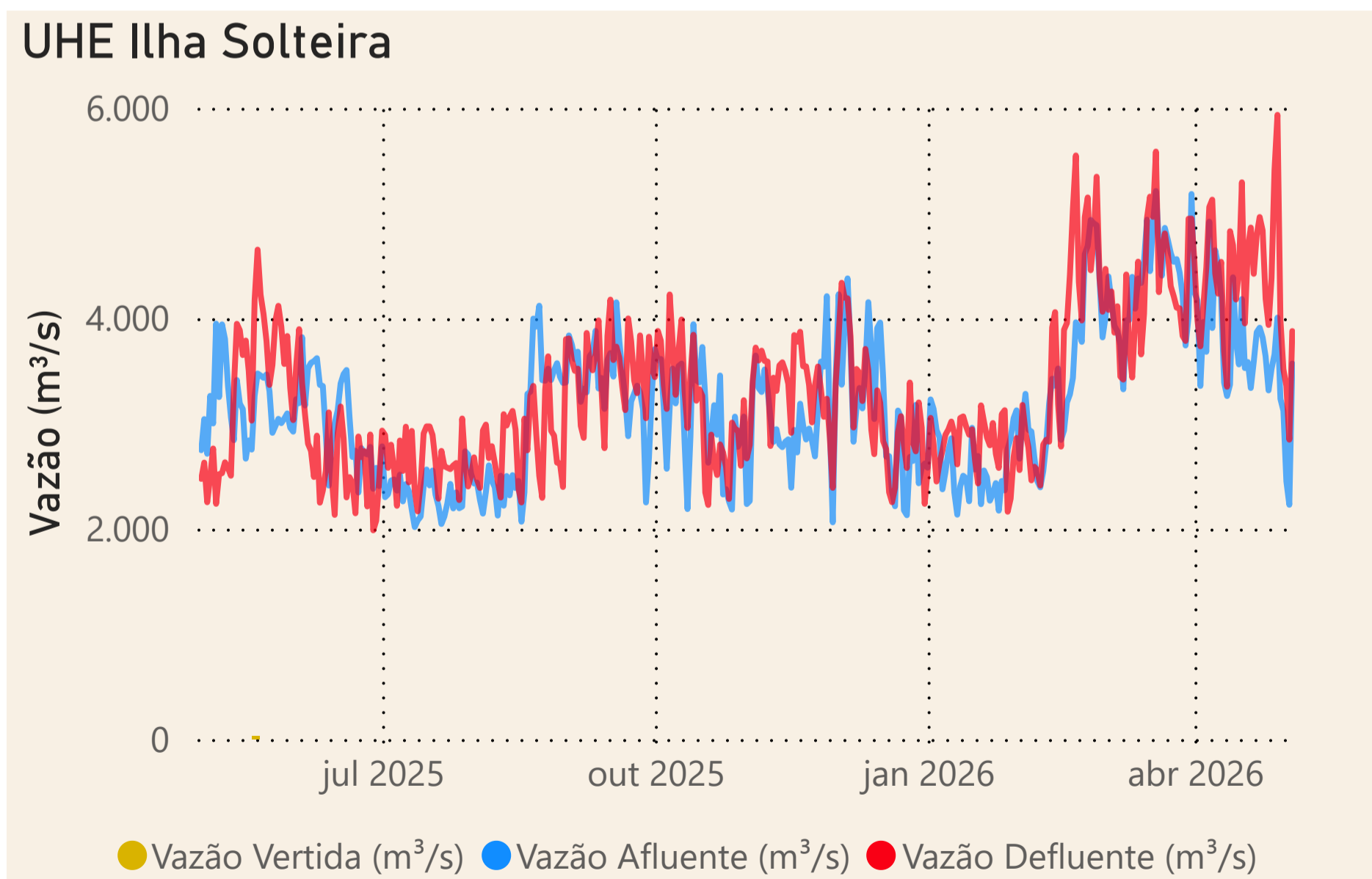
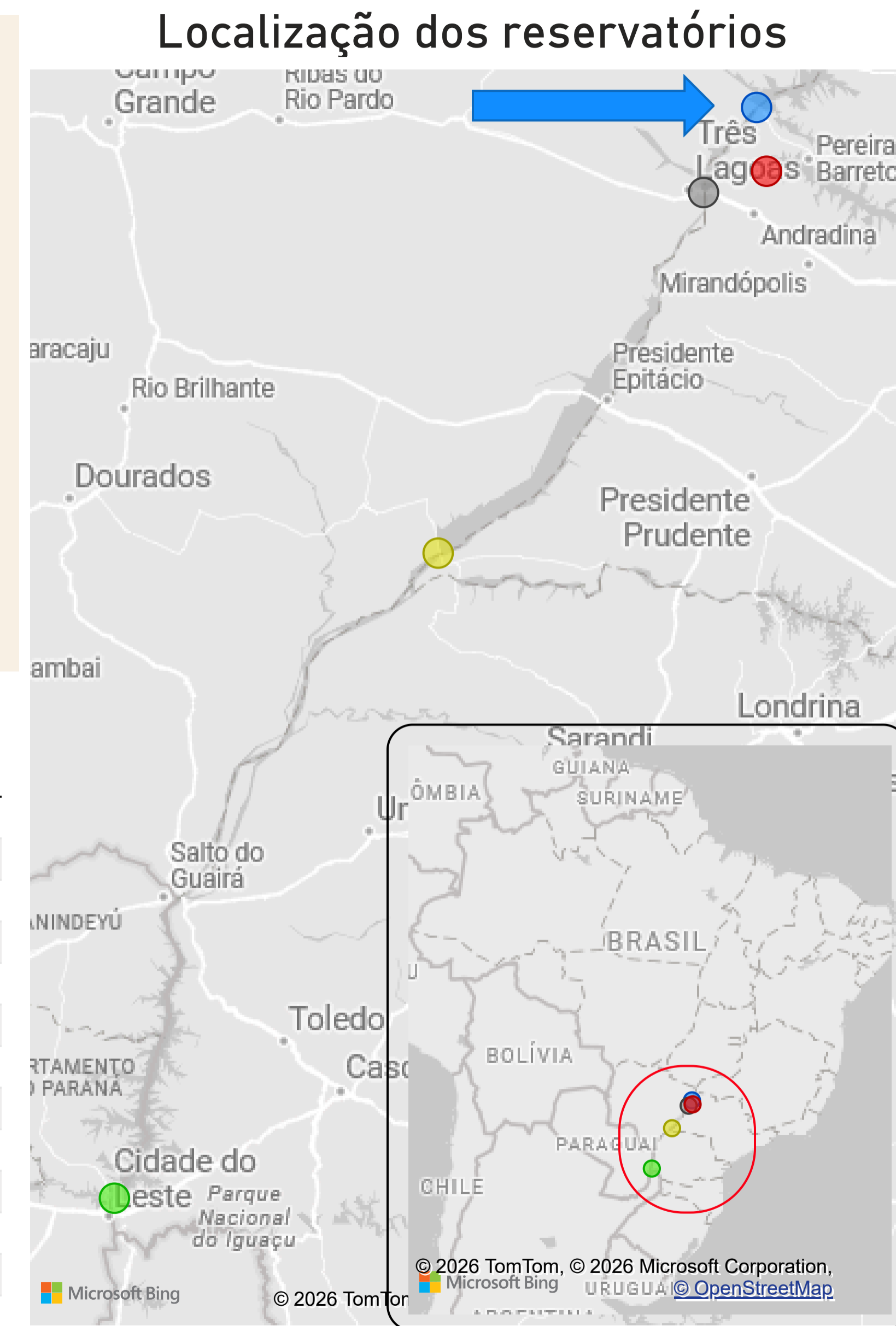
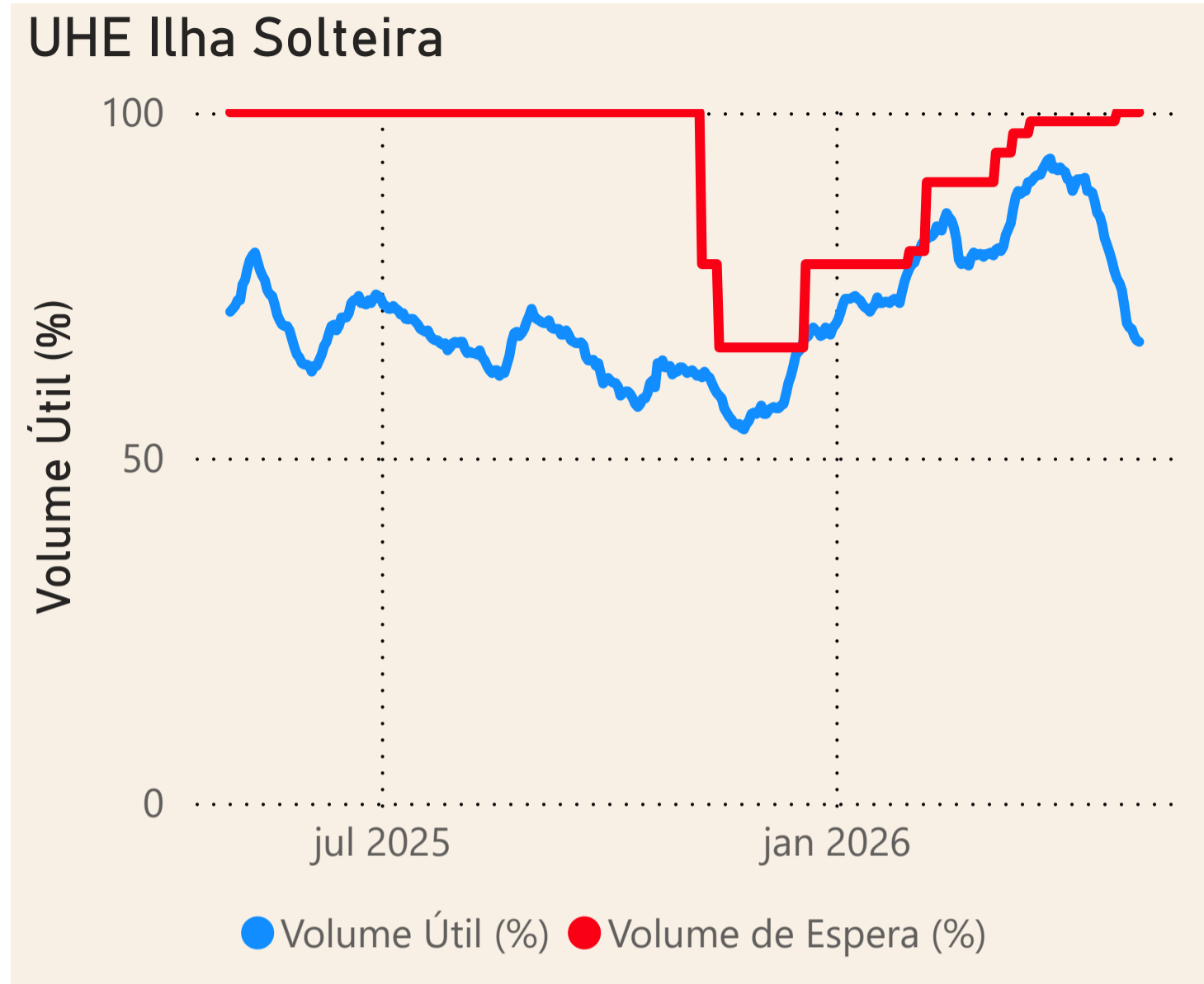
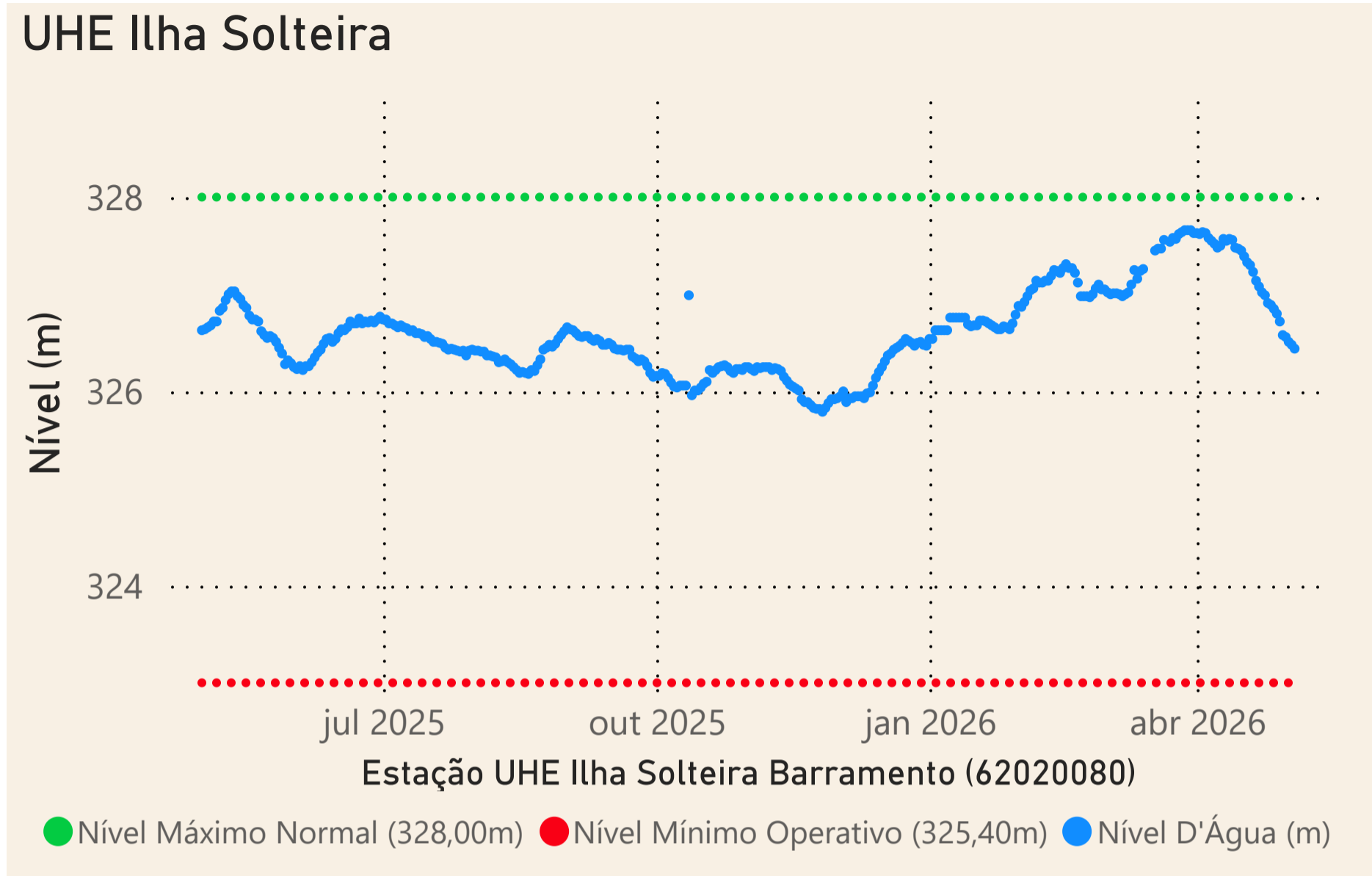
Rio Tietê

Três Irmãos

Data	Aflu (m³/s)	Deflu (m³/s)	Nível (m)	V.U. (%)
30/04/26	519	834	326,64	70,87
01/05/26	417	655	326,58	69,62
02/05/26	836	672	326,57	69,41
03/05/26	410	685	326,51	68,16
04/05/26	422	743	326,45	66,91

Canal Pereira Barreto

Data	Vazão (m³/s)	Sentido
30/04/26	353	Três Irmãos → Ilha Solteira
01/05/26	262	Três Irmãos → Ilha Solteira
02/05/26	247	Três Irmãos → Ilha Solteira
03/05/26	223	Três Irmãos → Ilha Solteira
04/05/26	176	Três Irmãos → Ilha Solteira



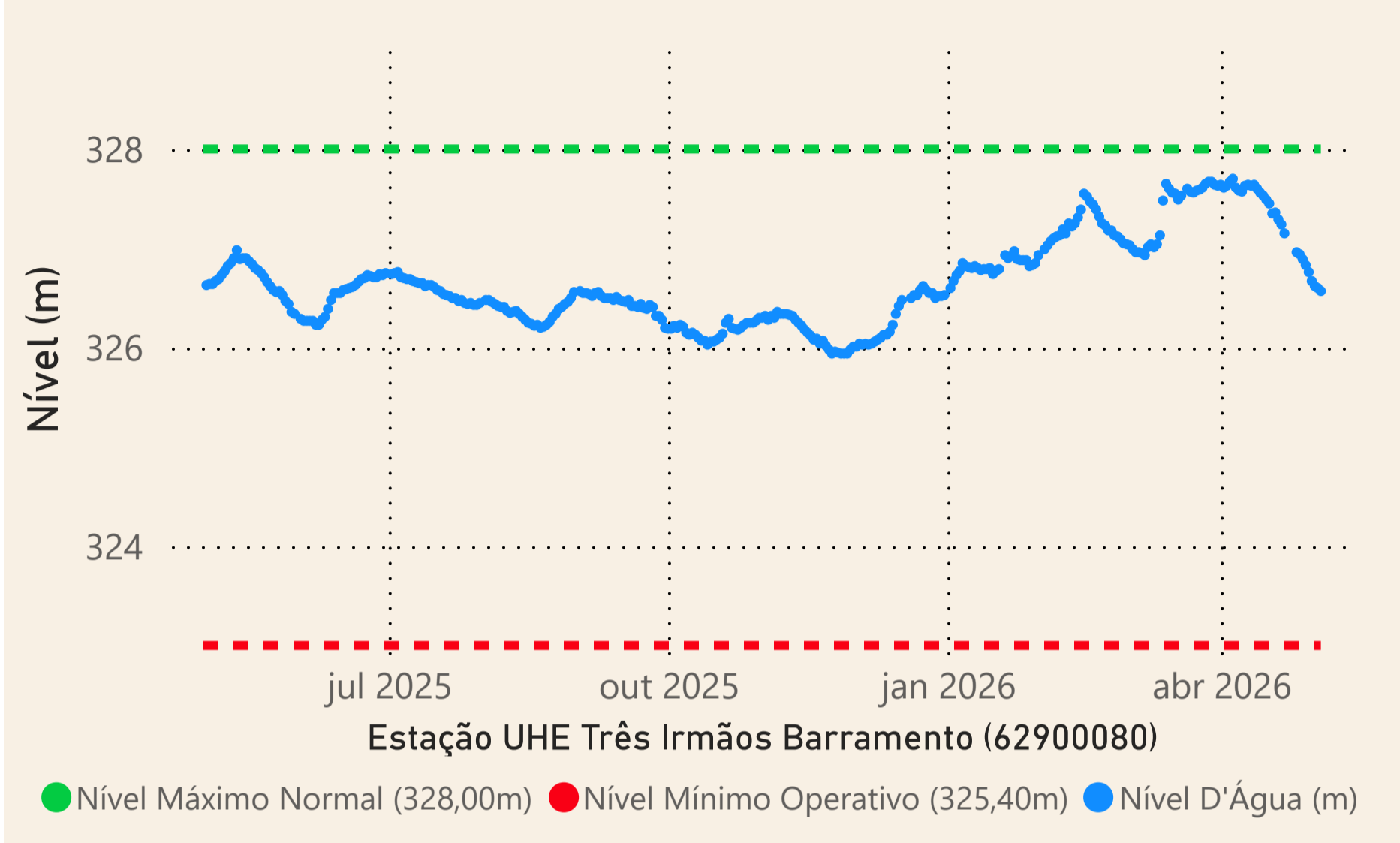
Data	Qnatural mensal (m³/s)	MLT 1931-2024 (m³/s)	% MLT
mai/2025	3.472	4.509	77%
jun/2025	2.740	3.694	74%
jul/2025	2.172	3.013	72%
ago/2025	1.696	2.524	67%
set/2025	1.423	2.388	60%
out/2025	1.398	2.764	51%
nov/2025	2.107	3.845	55%
dez/2025	3.400	6.122	56%
jan/2026	4.440	8.667	51%
fev/2026	8.760	9.090	96%
mar/2026	7.977	8.747	91%
abr/2026	5.261	6.590	80%
mai/2026	3.333	4.509	74%

Saiba mais sobre os termos técnicos da operação dos reservatórios no [Glossário do Sistema de Acompanhamento de Reservatórios - SAR da ANA](#)

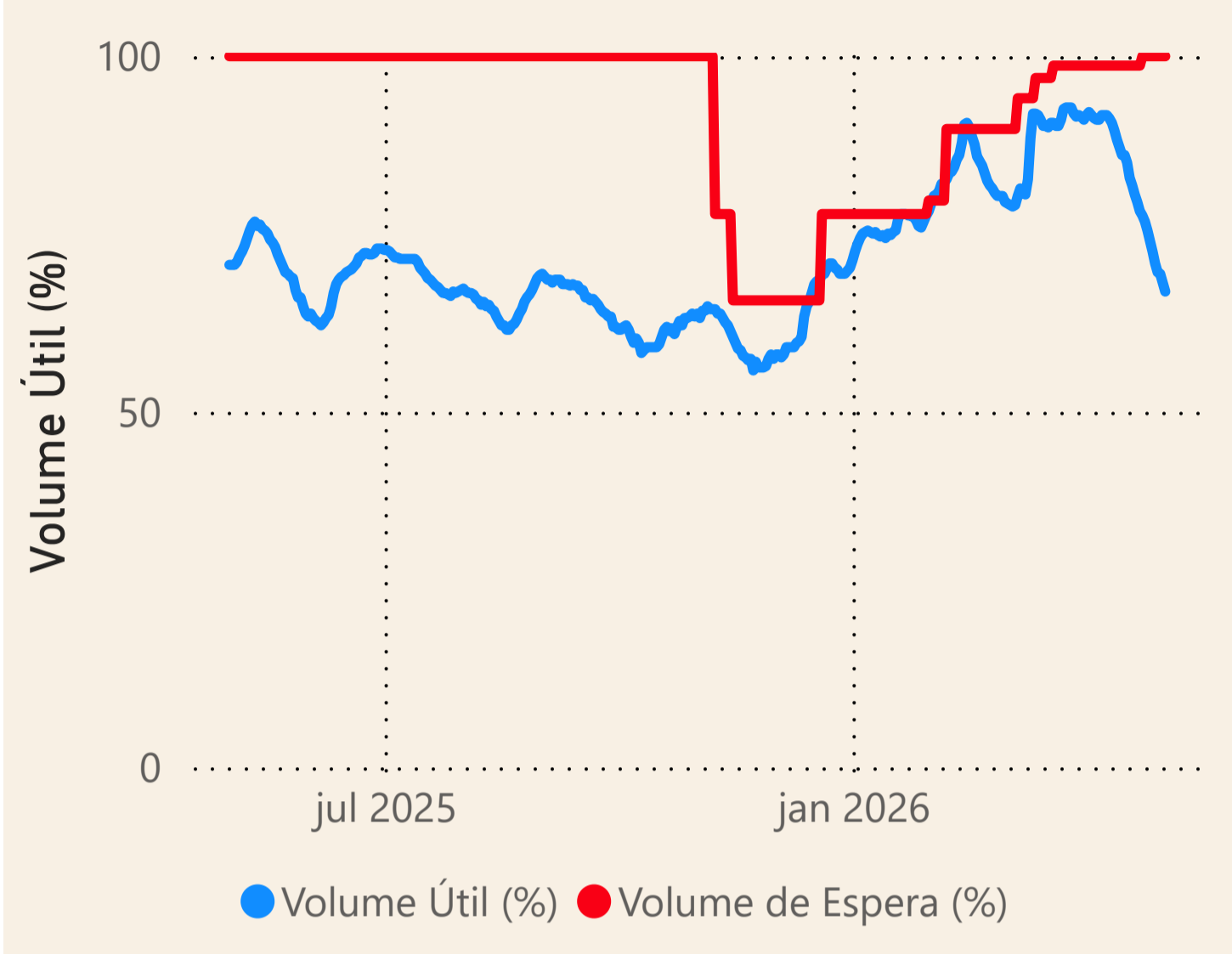
Superintendência de Operações e Eventos Críticos
Coordenação de Operação de Reservatórios e Sistemas Hídricos

Fonte: ONS e [Hidro-Telemetria](#) *Dados consistidos sujeitos a novas revisões

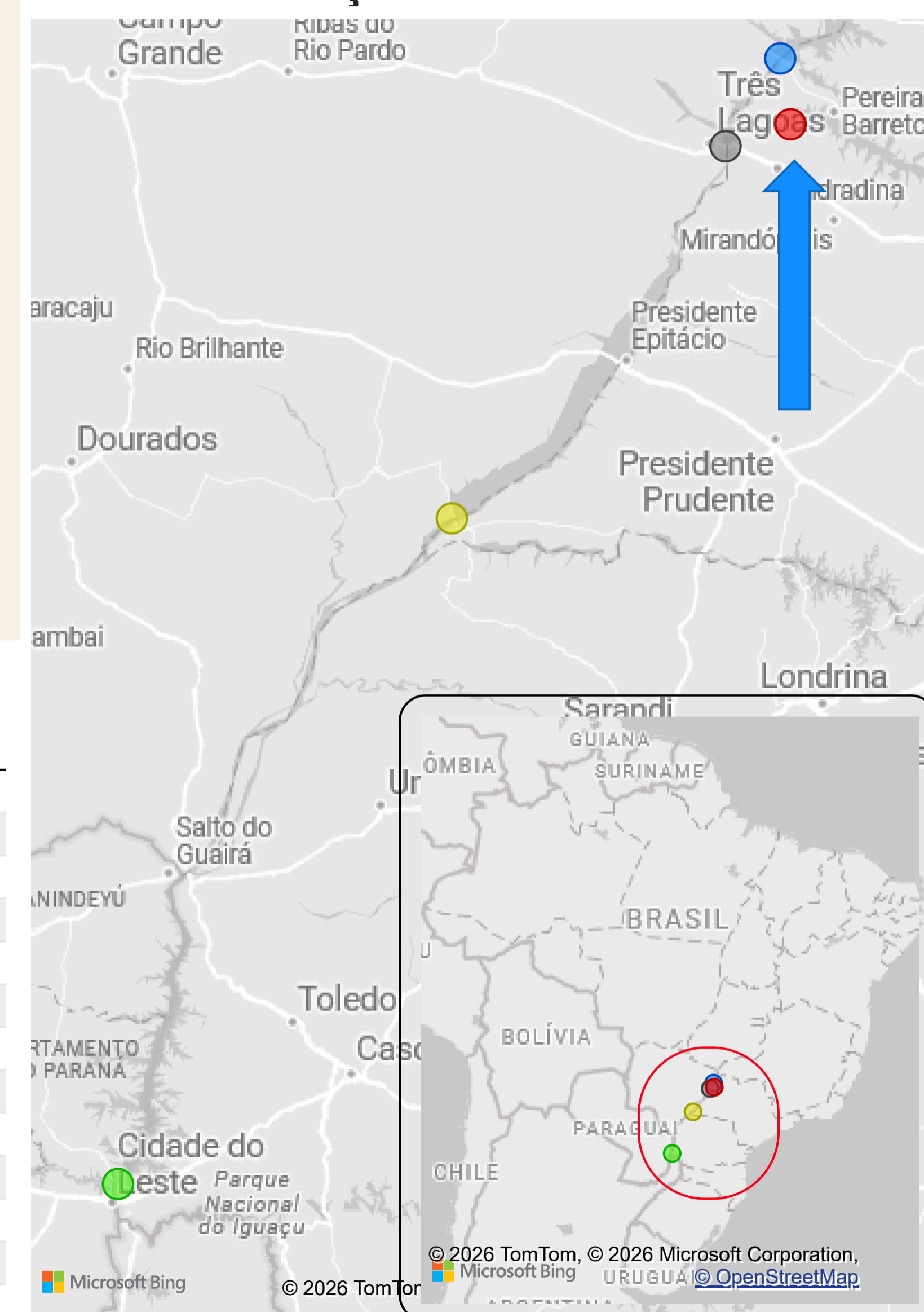
UHE Três Irmãos



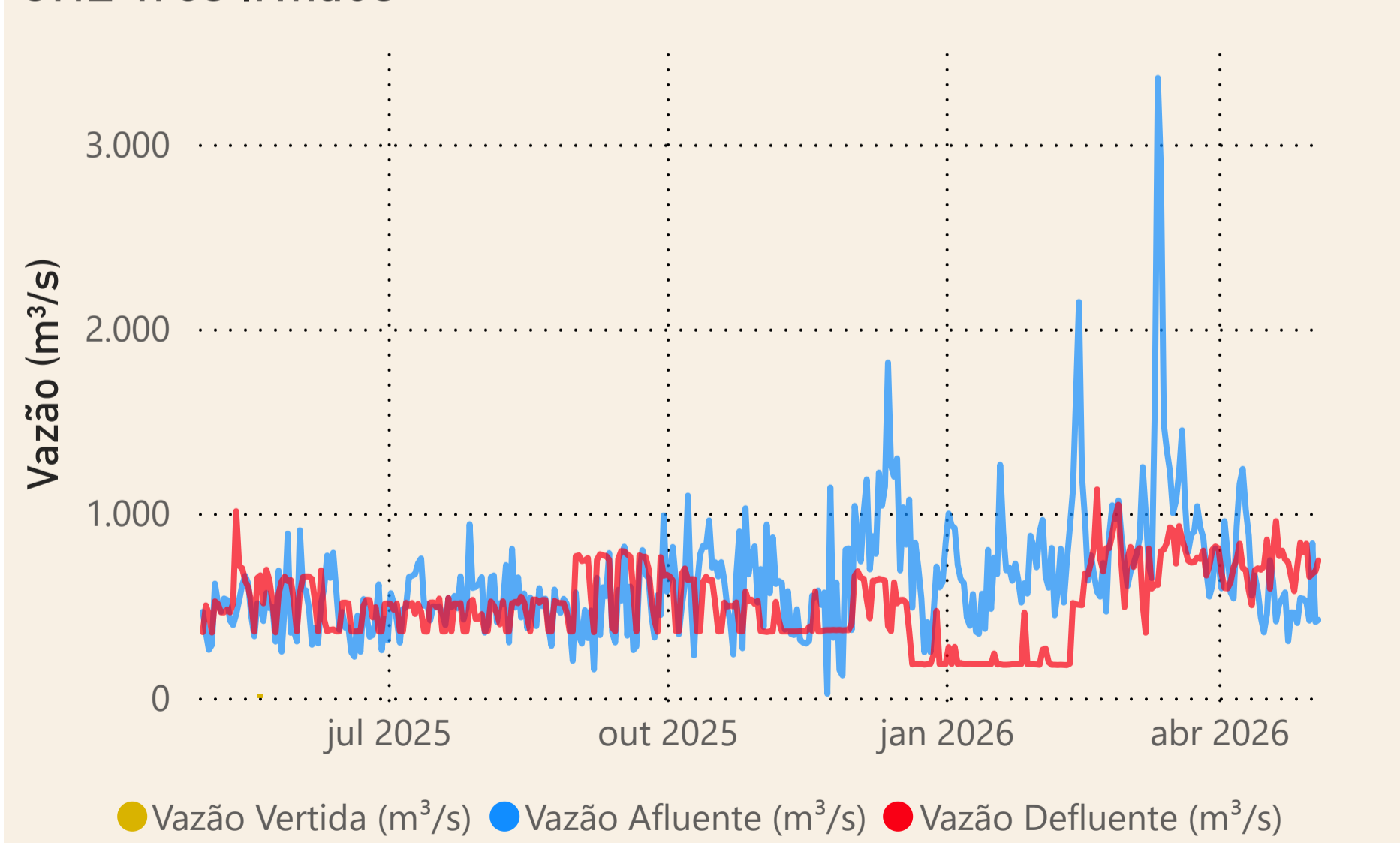
UHE Três Irmãos



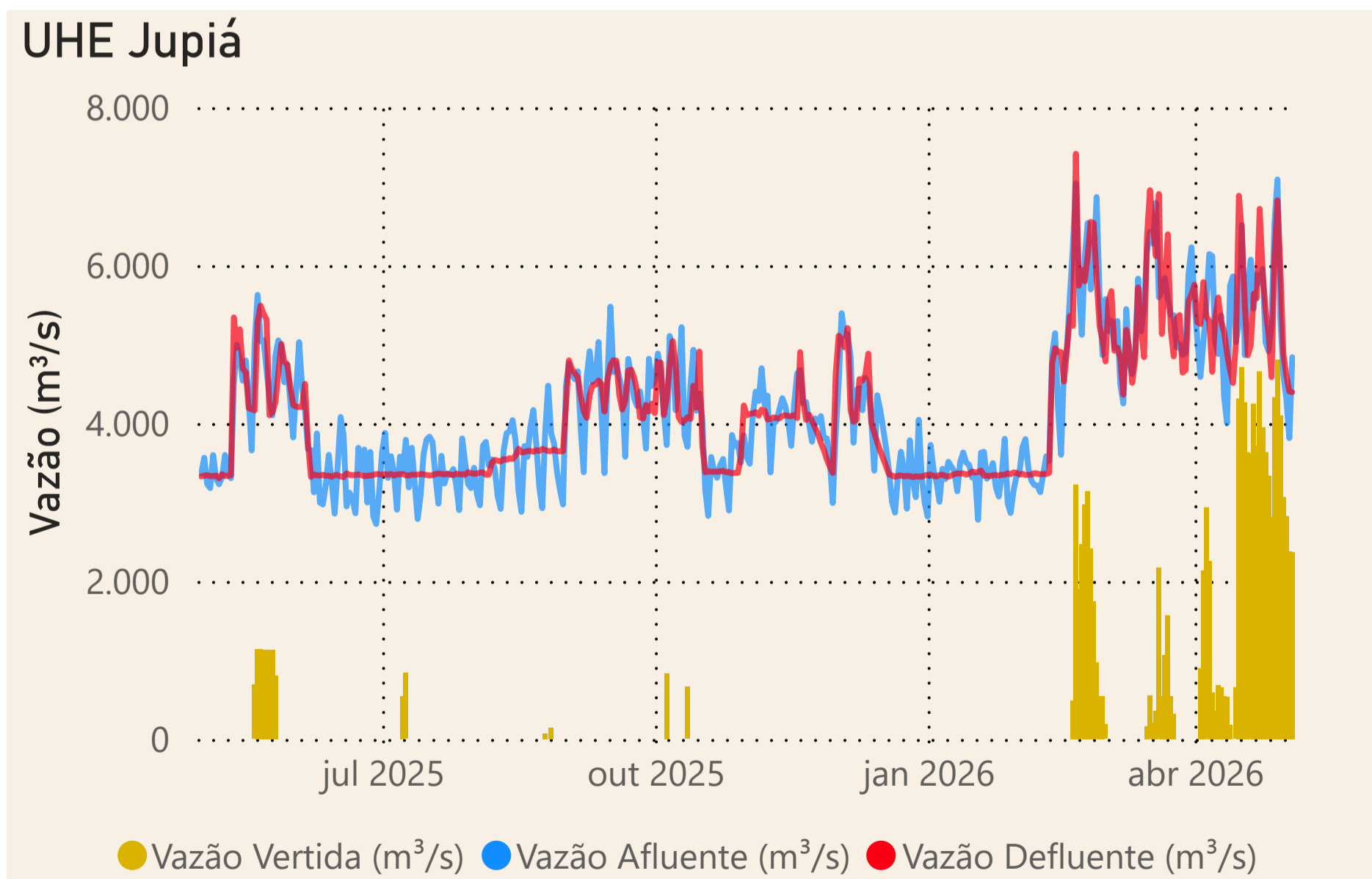
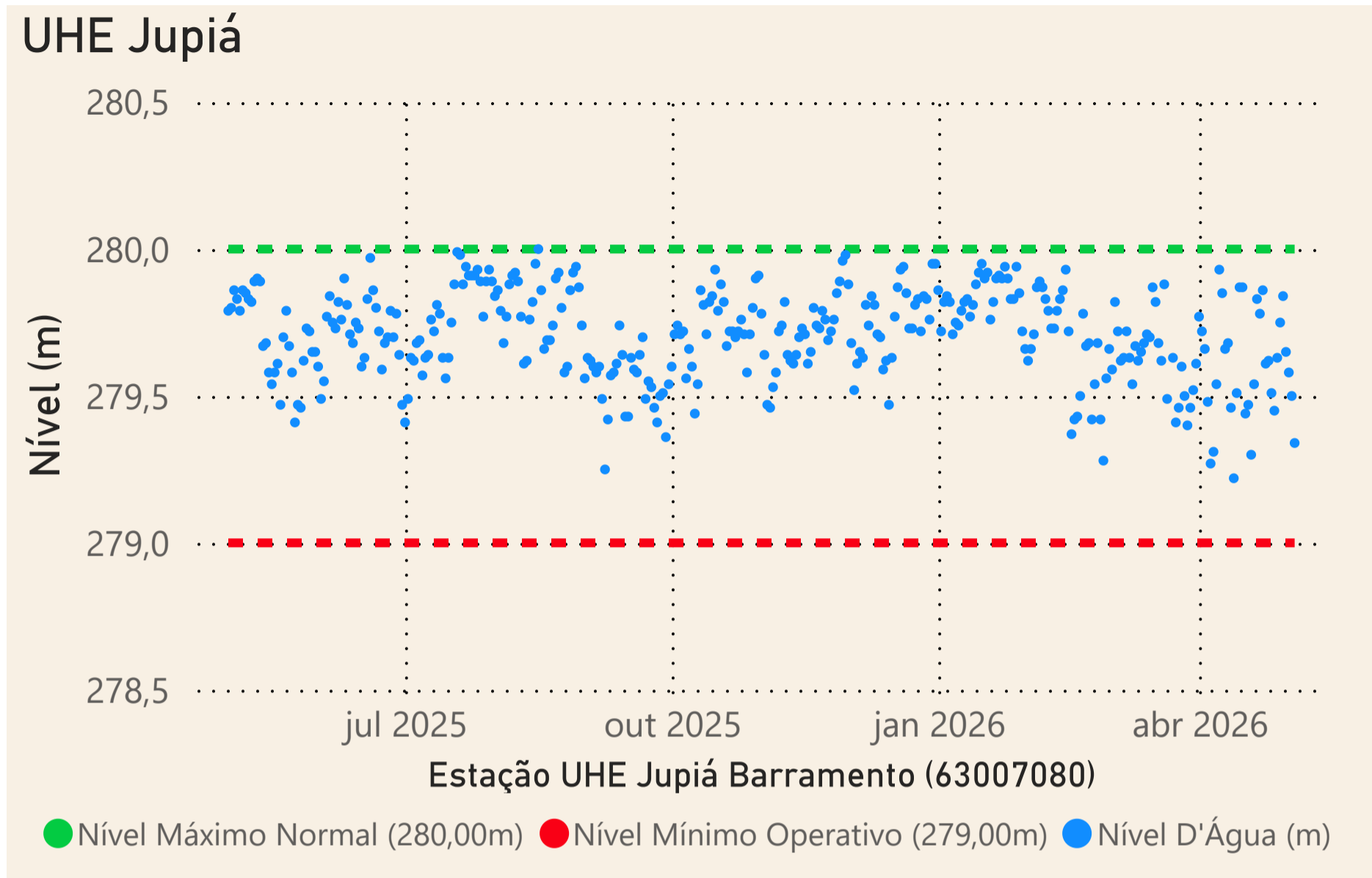
Localização dos reservatórios



UHE Três Irmãos

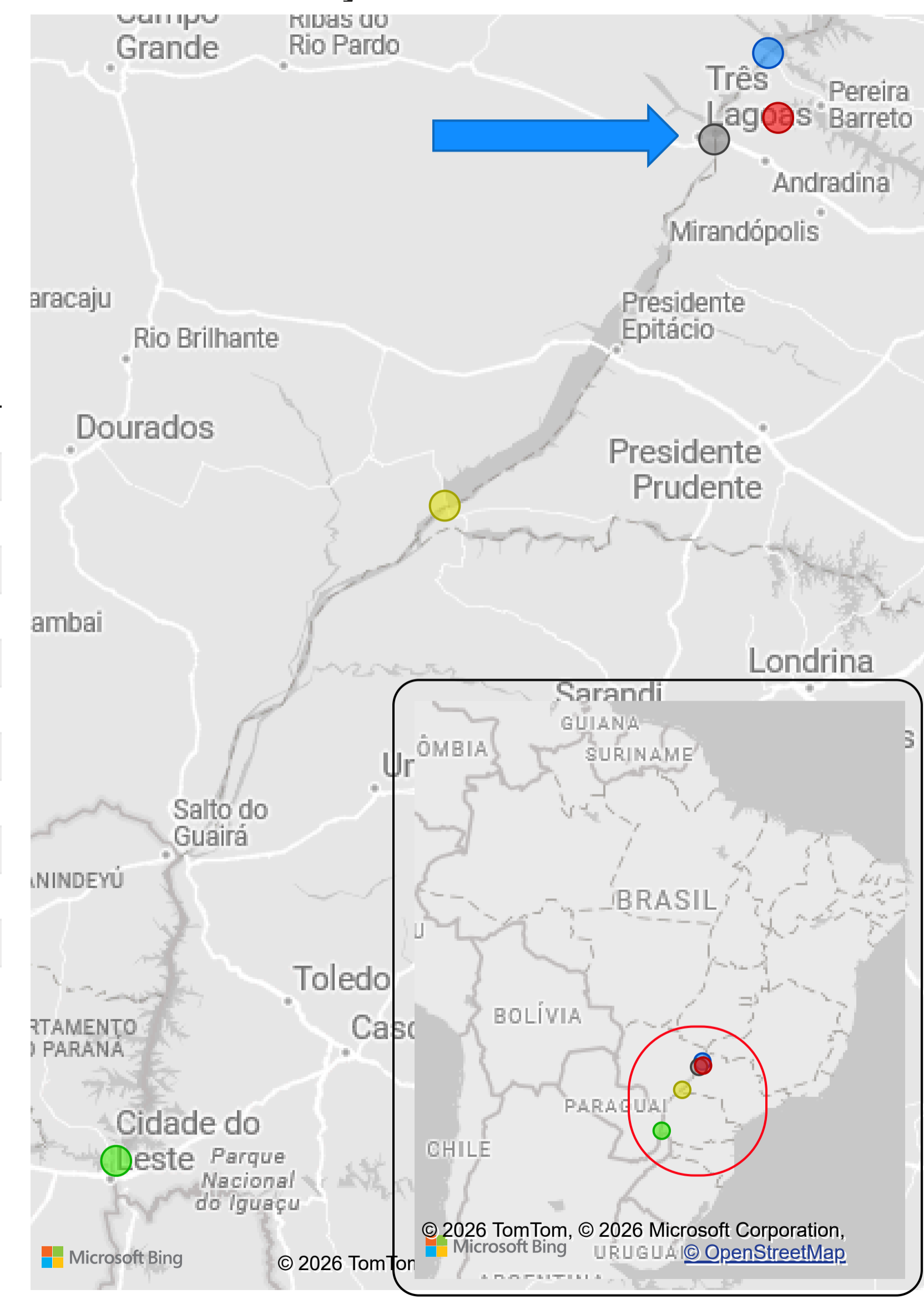


Data	Qnatural Mensal (m³/s)	MLT 1931-2024 (m³/s)	% MLT
mai/2025	395	646	61%
jun/2025	410	646	63%
jul/2025	339	521	65%
ago/2025	275	452	61%
set/2025	257	472	54%
out/2025	301	556	54%
nov/2025	493	608	81%
dez/2025	692	879	79%
jan/2026	811	1.290	63%
fev/2026	1.203	1.388	87%
mar/2026	1.275	1.214	105%
abr/2026	657	827	79%
mai/2026	439	646	68%



Data	Qnatural mensal (m³/s)	MLT 1931-2024 (m³/s)	% MLT
mai/2025	4.225	5.475	77%
jun/2025	3.480	4.650	75%
jul/2025	2.799	3.818	73%
ago/2025	2.220	3.256	68%
set/2025	1.887	3.131	60%
out/2025	1.936	3.597	54%
nov/2025	2.843	4.753	60%
dez/2025	4.386	7.343	60%
jan/2026	5.482	10.377	53%
fev/2026	10.339	10.942	94%
mar/2026	9.674	10.396	93%
abr/2026	6.271	7.790	80%
mai/2026	4.103	5.475	75%

Localização dos reservatórios



● I. SOLTEIRA ● ITAIPU ● JUPIA ● PORTO PRIMAVERA ● TRÊS IRMÃOS

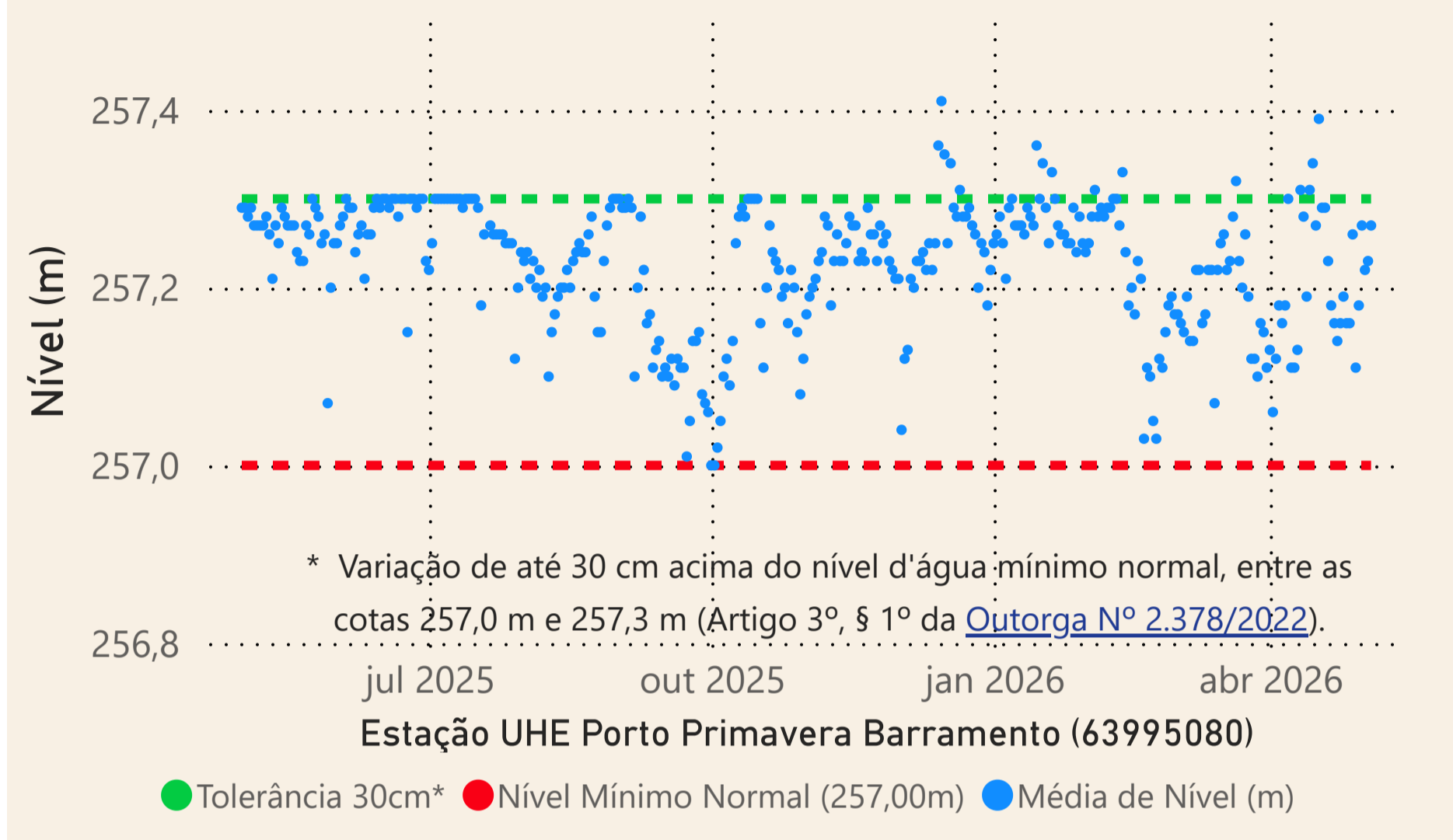
Saiba mais sobre os termos técnicos da operação dos reservatórios no [Glossário do Sistema de Acompanhamento de Reservatórios - SAR da ANA](#)

Superintendência de Operações e Eventos Críticos
Coordenação de Operação de Reservatórios e Sistemas Hídricos

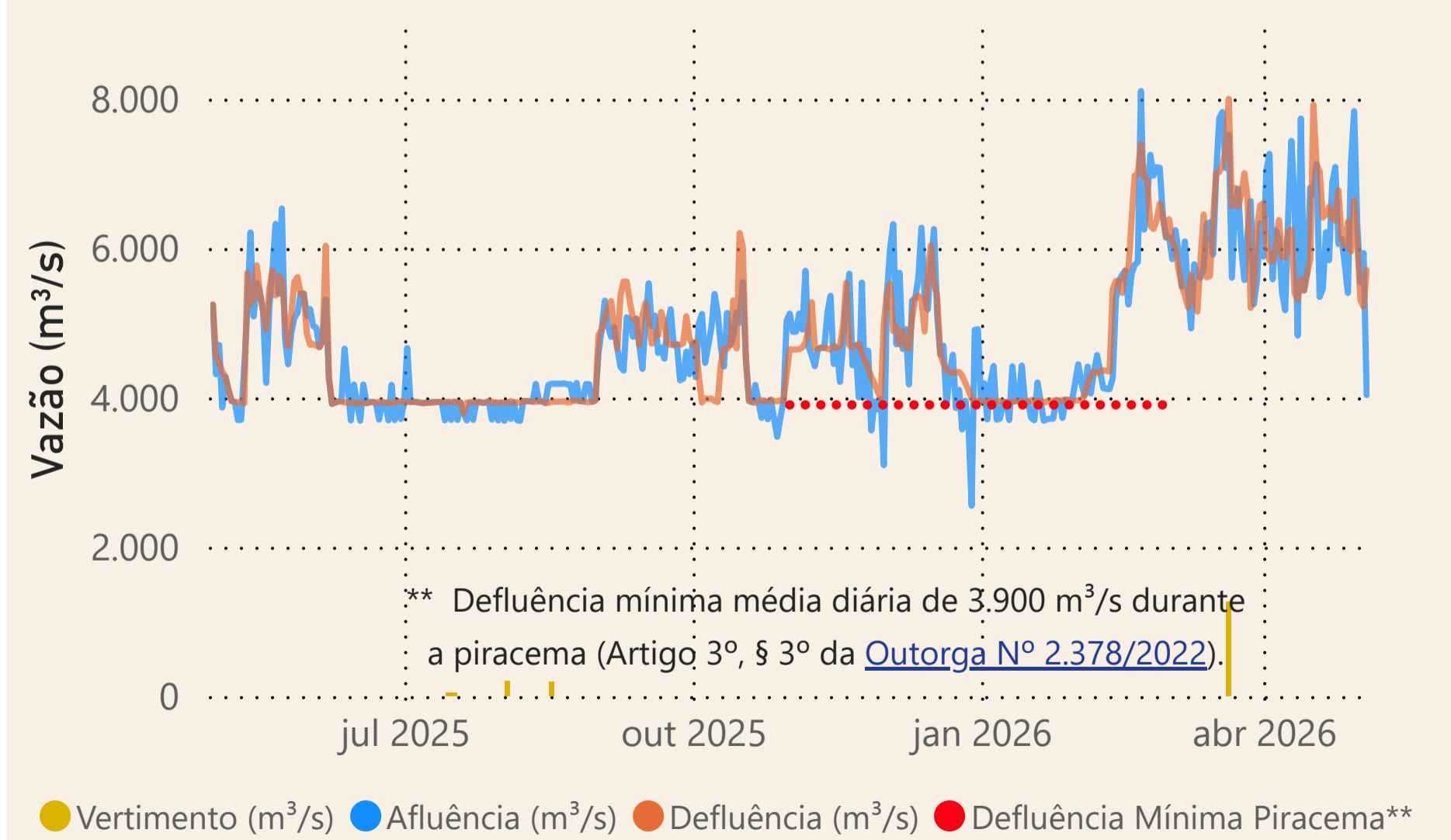
Fonte: ONS e [Hidro-Telemetria](#)

*Dados consistidos sujeitos a novas revisões

UHE Porto Primavera

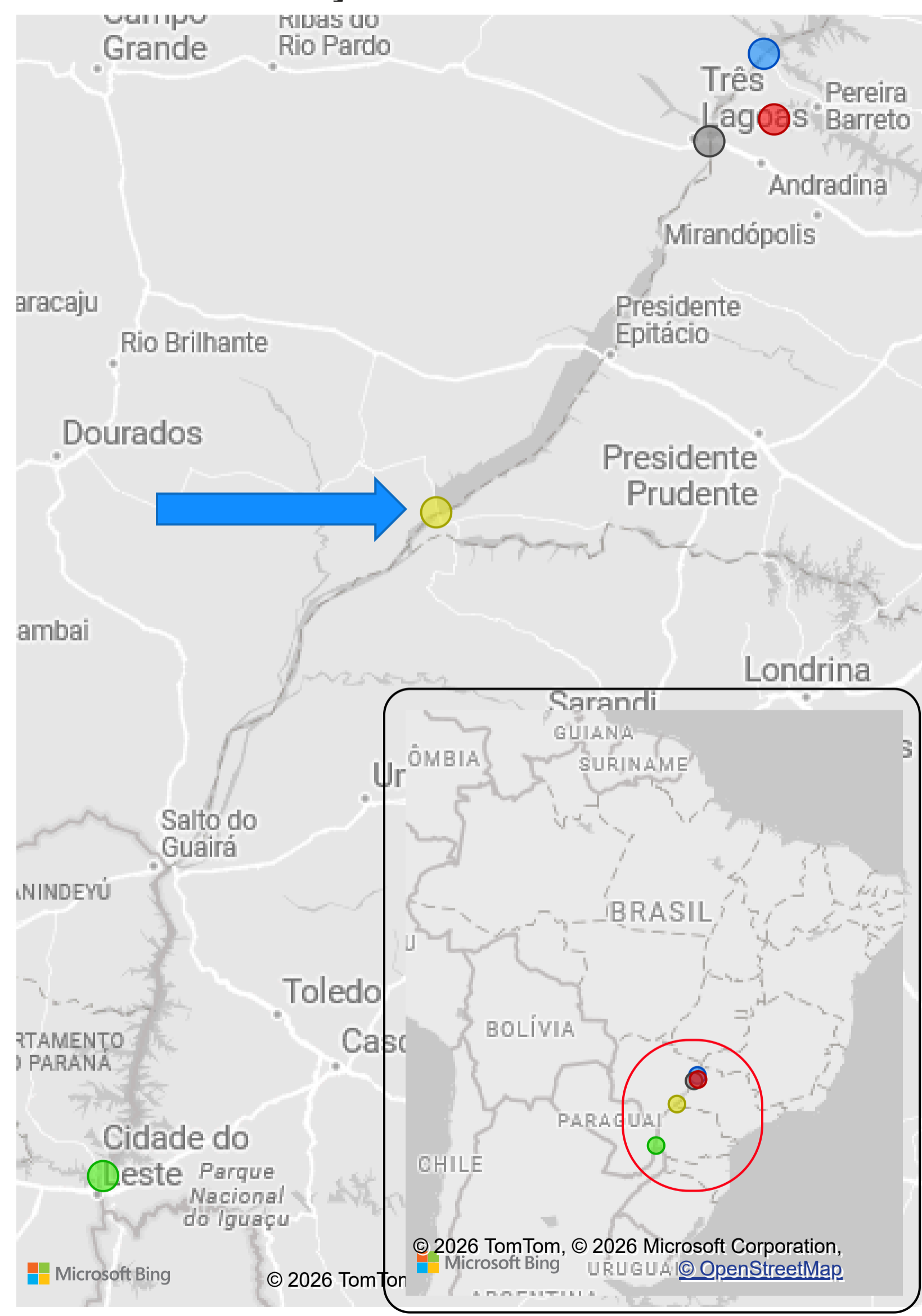


UHE Porto Primavera



Data	Qnatural mensal (m³/s)	MLT 1931-2024 (m³/s)	% MLT
mai/2025	5.177	6.367	81%
jun/2025	4.129	5.536	75%
jul/2025	3.387	4.535	75%
ago/2025	2.733	3.874	71%
set/2025	2.285	3.749	61%
out/2025	2.458	4.260	58%
nov/2025	3.396	5.409	63%
dez/2025	5.195	8.020	65%
jan/2026	5.830	11.260	52%
fev/2026	11.120	12.058	92%
mar/2026	10.511	11.501	91%
abr/2026	7.219	8.827	82%
mai/2026	4.956	6.367	78%

Localização dos reservatórios



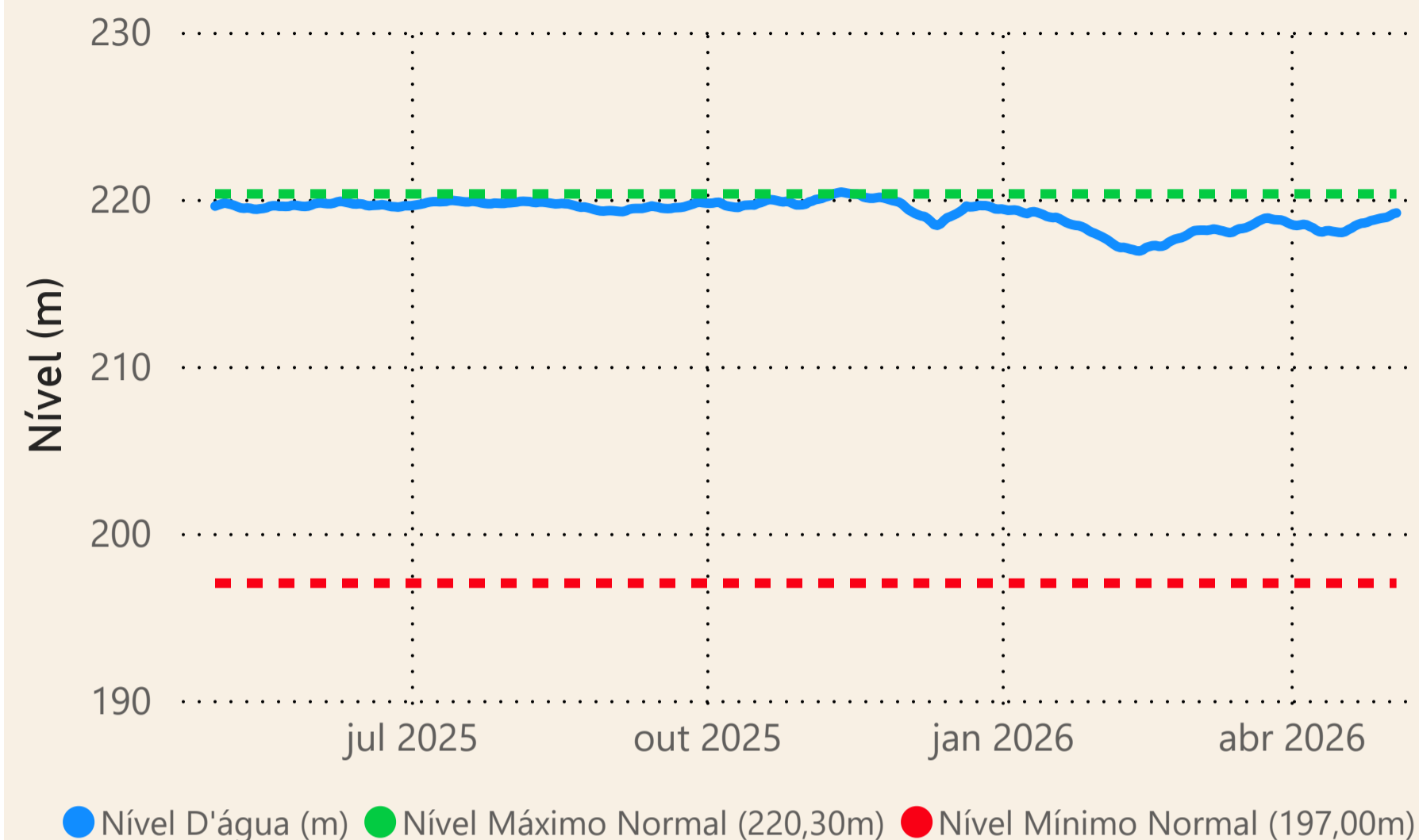
Saiba mais sobre os termos técnicos da operação dos reservatórios no [Glossário do Sistema de Acompanhamento de Reservatórios - SAR da ANA](#)

Superintendência de Operações e Eventos Críticos
Coordenação de Operação de Reservatórios e Sistemas Hídricos

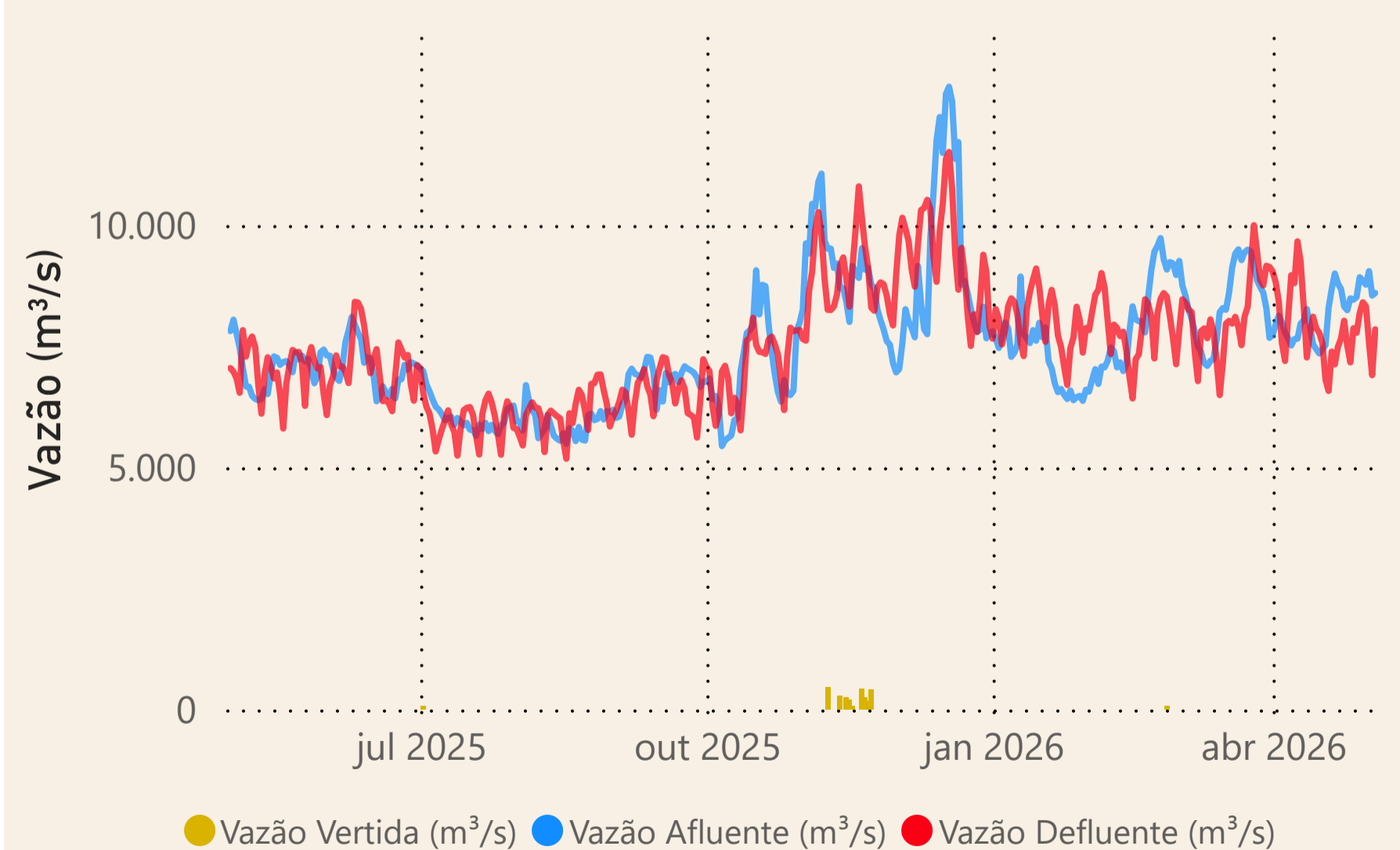
Fonte: ONS e [Hidro-Telemetria](#)

***Dados consistidos sujeitos a novas revisões

UHE Itaipu



UHE Itaipu



Data	Qnatural mensal (m³/s)	MLT 1931-2024 (m³/s)	% MLT
mai/2025	7.551	9.507	79%
jun/2025	7.038	8.932	79%
jul/2025	5.665	7.504	75%
ago/2025	4.619	6.313	73%
set/2025	3.812	6.315	60%
out/2025	5.010	7.627	66%
nov/2025	8.261	8.500	97%
dez/2025	9.929	11.102	89%
jan/2026	8.557	14.738	58%
fev/2026	13.370	15.910	84%
mar/2026	12.470	14.976	83%
abr/2026	9.541	11.867	80%
mai/2026	7.663	9.507	81%

Localização dos reservatórios

