

Legenda:

-  Usina com reservatório
-  Usina a fio d'água

Oceano Atlântico

Rio Paraguai

Itaipu

Data	Aflu (m³/s)	Deflu (m³/s)	Nível (m)
23/04/26	8.826	7.660	218,55
24/04/26	8.025	8.025	218,55
25/04/26	8.095	7.511	218,59
26/04/26	9.073	7.166	218,72
27/04/26	8.165	7.871	218,74

Porto Primavera

Data	Aflu (m³/s)	Qdeflu (m³/s)	Nível (m)
23/04/26	6.870	6.393	257,16
24/04/26	7.086	6.370	257,19
25/04/26	6.055	6.771	257,16
26/04/26	6.121	6.121	257,16
27/04/26	5.072	6.025	257,12

Jupiá

Data	Aflu (m³/s)	Deflu (m³/s)	Nível (m)
23/04/26	5.773	6.713	279,61
24/04/26	5.949	5.912	279,62
25/04/26	5.021	5.431	279,51
26/04/26	4.909	5.131	279,45
27/04/26	5.251	4.582	279,63

Ilha Solteira

Data	Aflu (m³/s)	Deflu (m³/s)	Nível (m)	V.U. (%)
23/04/26	3.910	4.962	326,99	78,44
24/04/26	3.817	4.834	326,92	76,97
25/04/26	4.038	4.185	326,92	76,97
26/04/26	2.912	3.936	326,86	75,71
27/04/26	3.385	4.383	326,80	74,46

Rio Paraná

Rio Paraná

Rio Uruguai

Rio Iguaçu

Rio Parapanema

Rio Tietê

Rio Grande

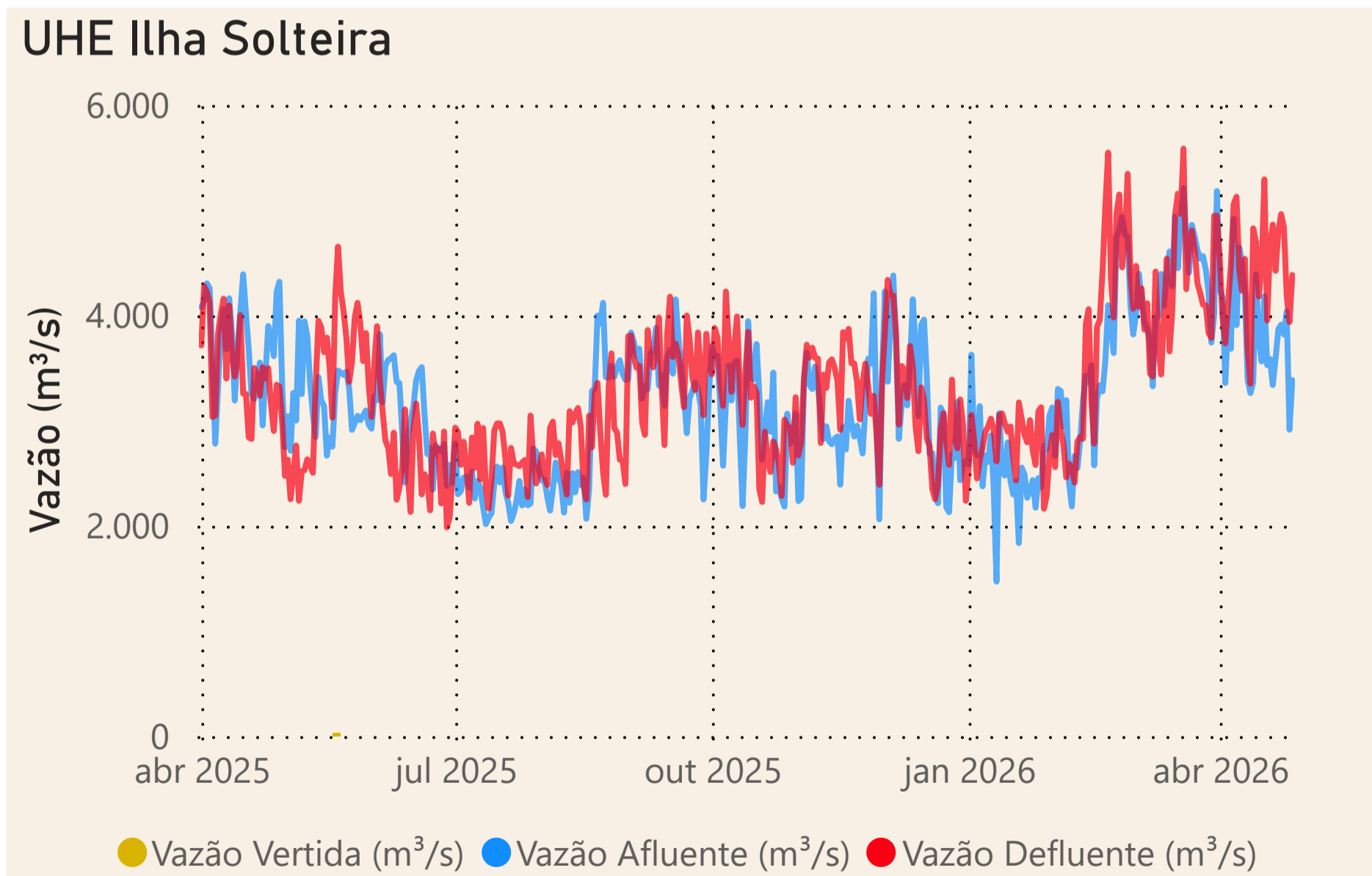
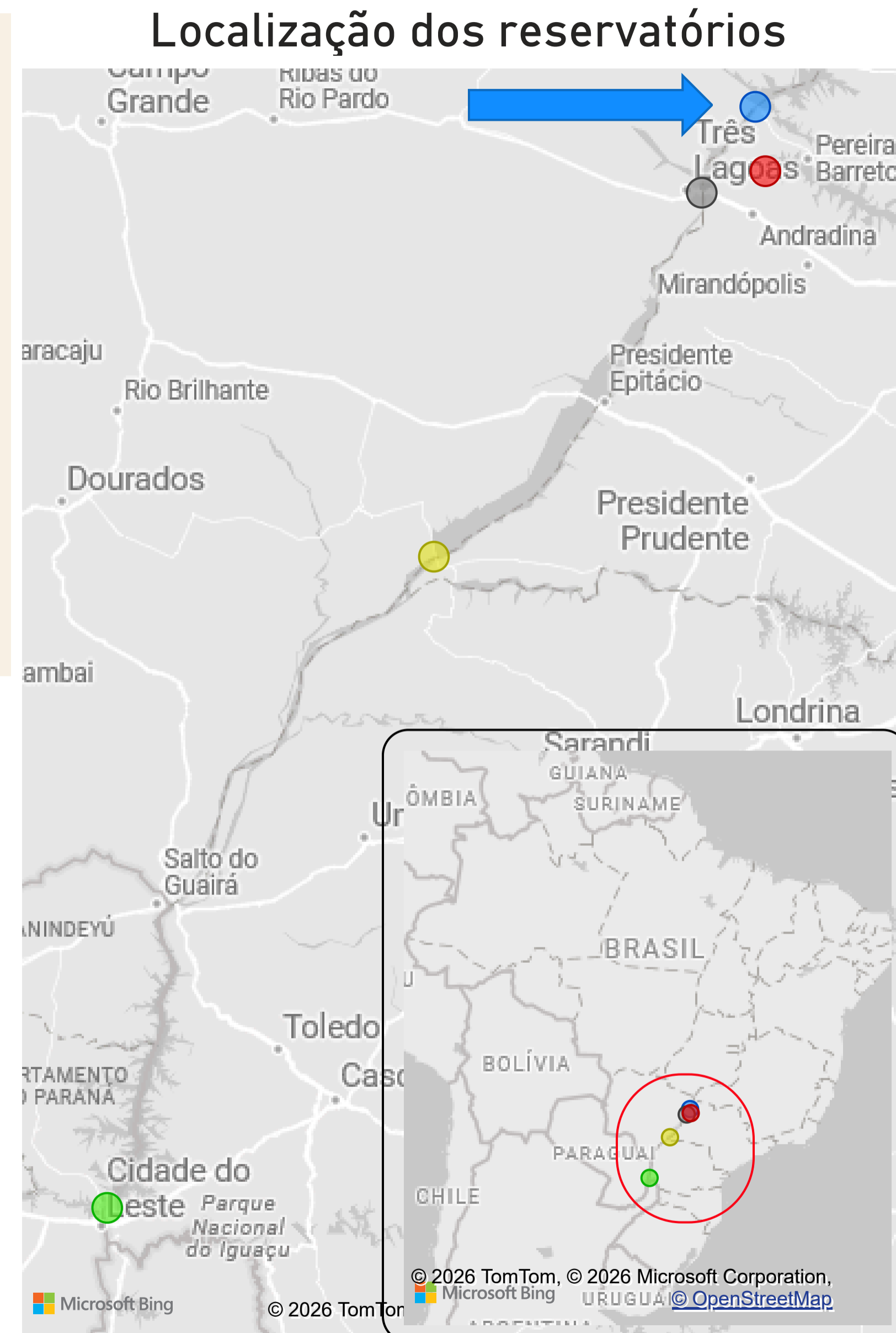
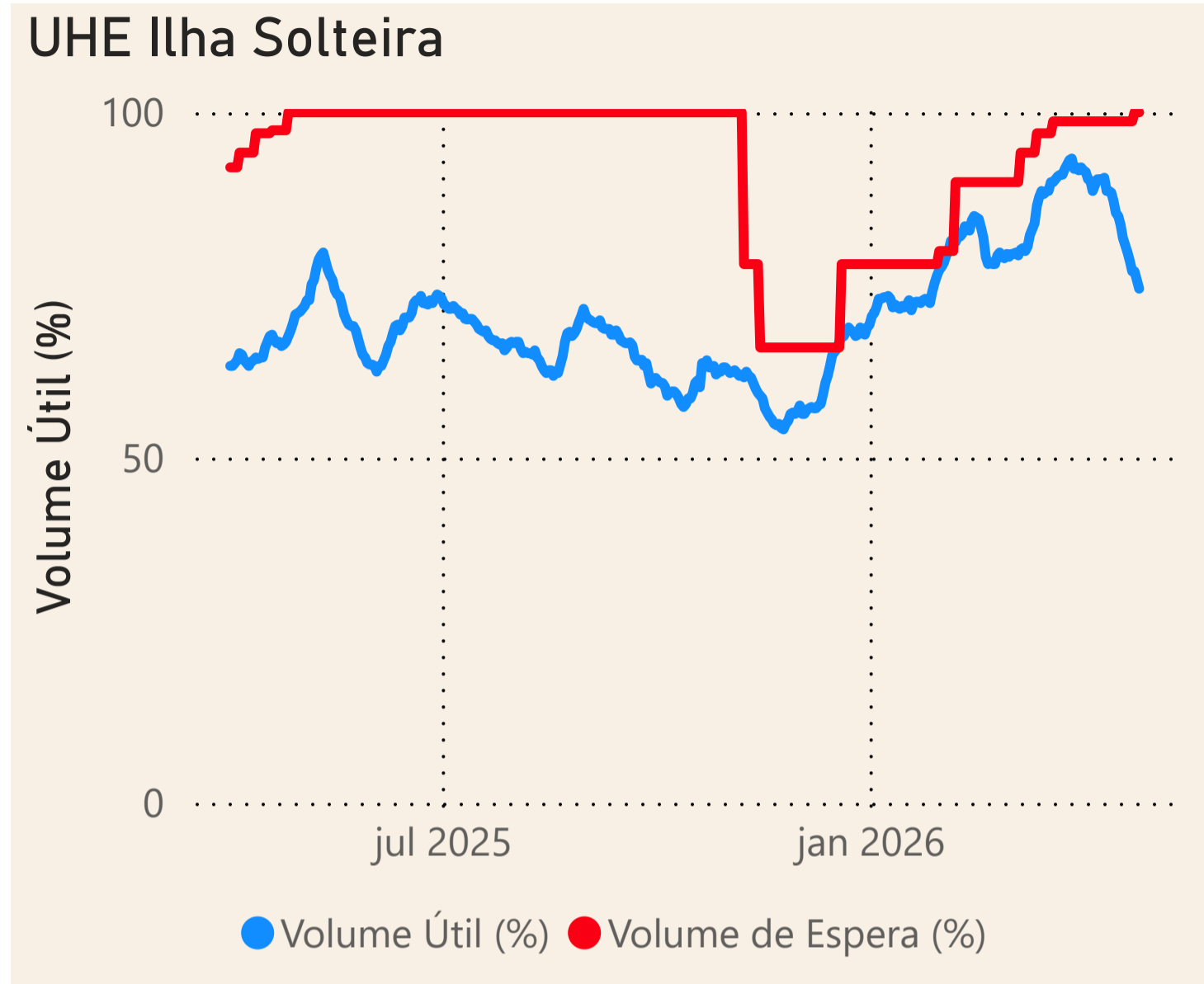
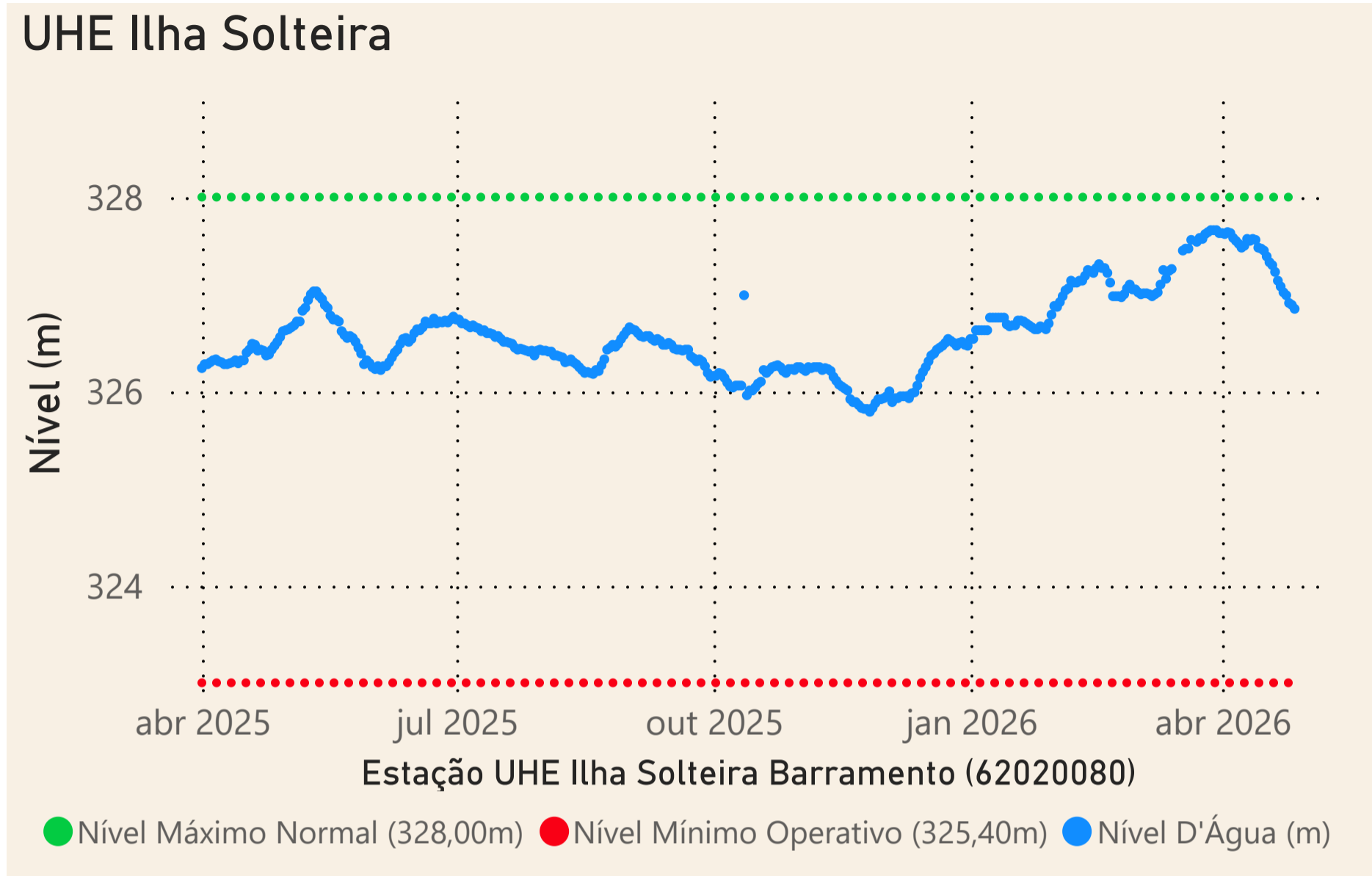
Rio Paranaiíba

Três Irmãos

Data	Aflu (m³/s)	Deflu (m³/s)	Nível (m)	V.U. (%)
23/04/26	570	748	327,05	79,50
24/04/26	306	734	326,99	78,23
25/04/26	547	653	326,96	77,60
26/04/26	545	577	326,93	76,96
27/04/26	320	712	326,86	75,49

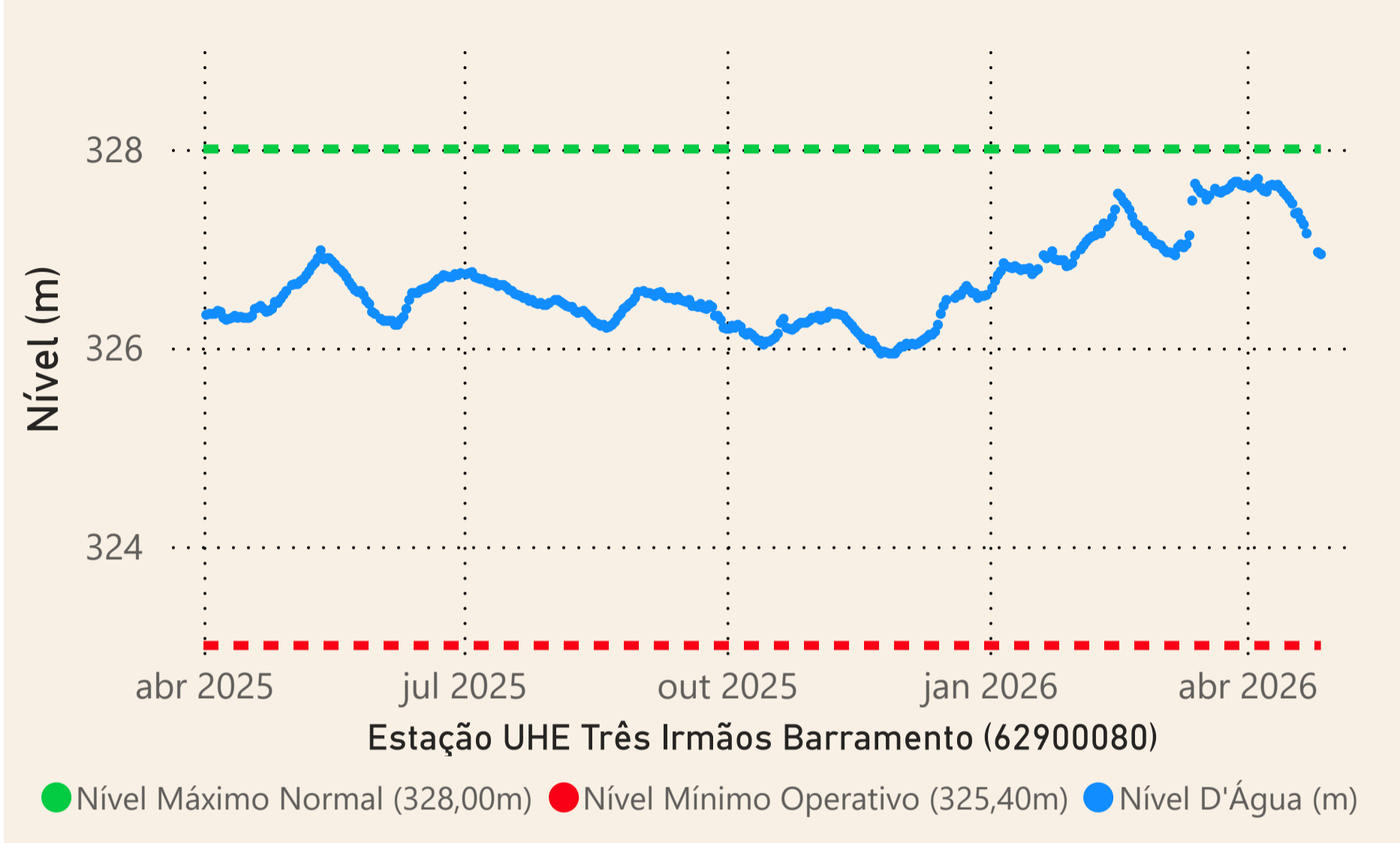
Canal Pereira Barreto

Data	Vazão (m³/s)	Sentido
23/04/26	246	Três Irmãos → Ilha Solteira
24/04/26	79	Três Irmãos → Ilha Solteira
25/04/26	147	Três Irmãos → Ilha Solteira
26/04/26	221	Três Irmãos → Ilha Solteira
27/04/26	197	Três Irmãos → Ilha Solteira

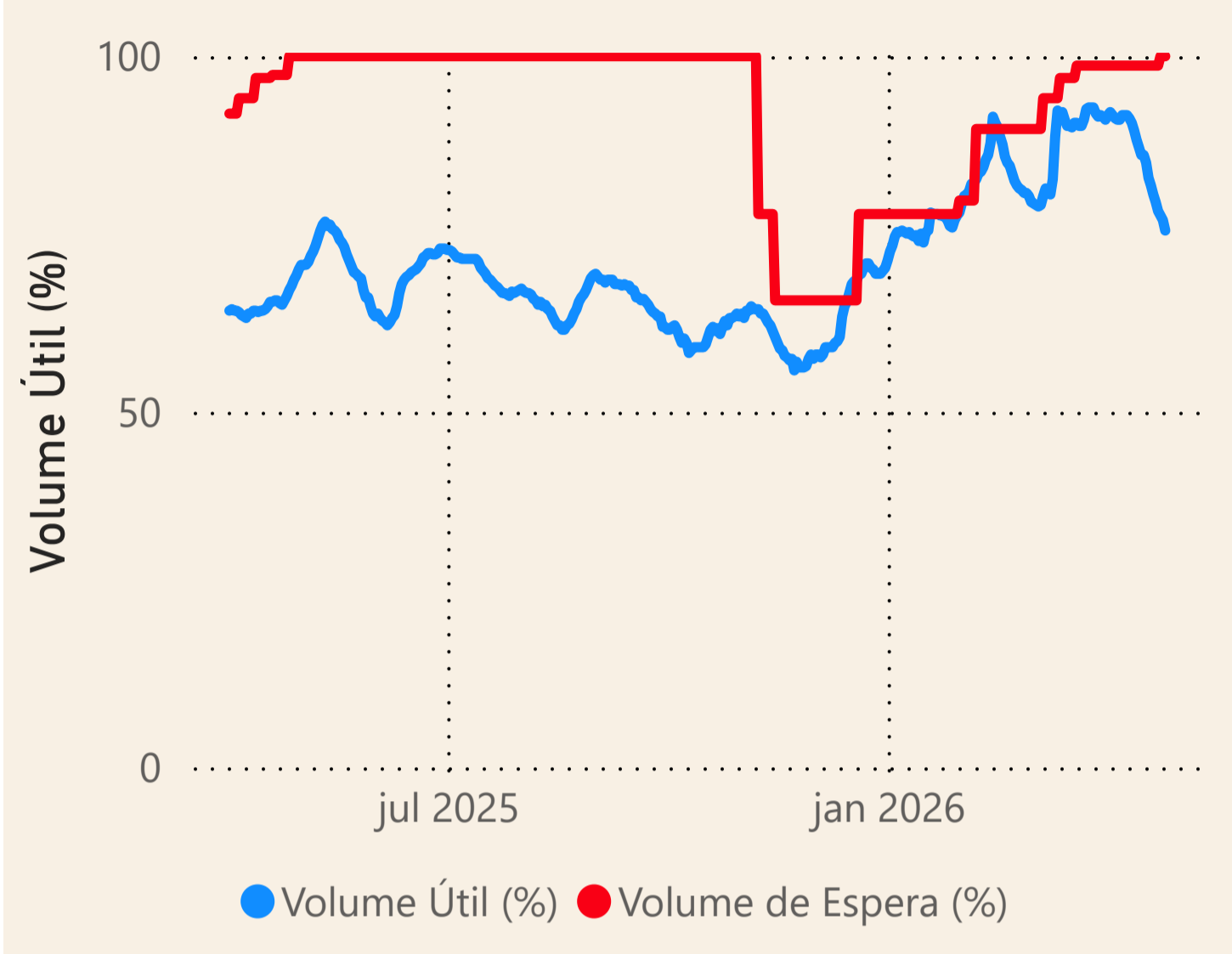


Data	Qnatural mensal (m³/s)	MLT 1931-2024 (m³/s)	% MLT
abr/2025	4.795	6.590	73%
mai/2025	3.472	4.509	77%
jun/2025	2.740	3.694	74%
jul/2025	2.172	3.013	72%
ago/2025	1.696	2.524	67%
set/2025	1.423	2.388	60%
out/2025	1.398	2.764	51%
nov/2025	2.107	3.845	55%
dez/2025	3.400	6.122	56%
jan/2026	4.365	8.667	50%
fev/2026	8.764	9.090	96%
mar/2026	7.977	8.747	91%
abr/2026	5.427	6.590	82%

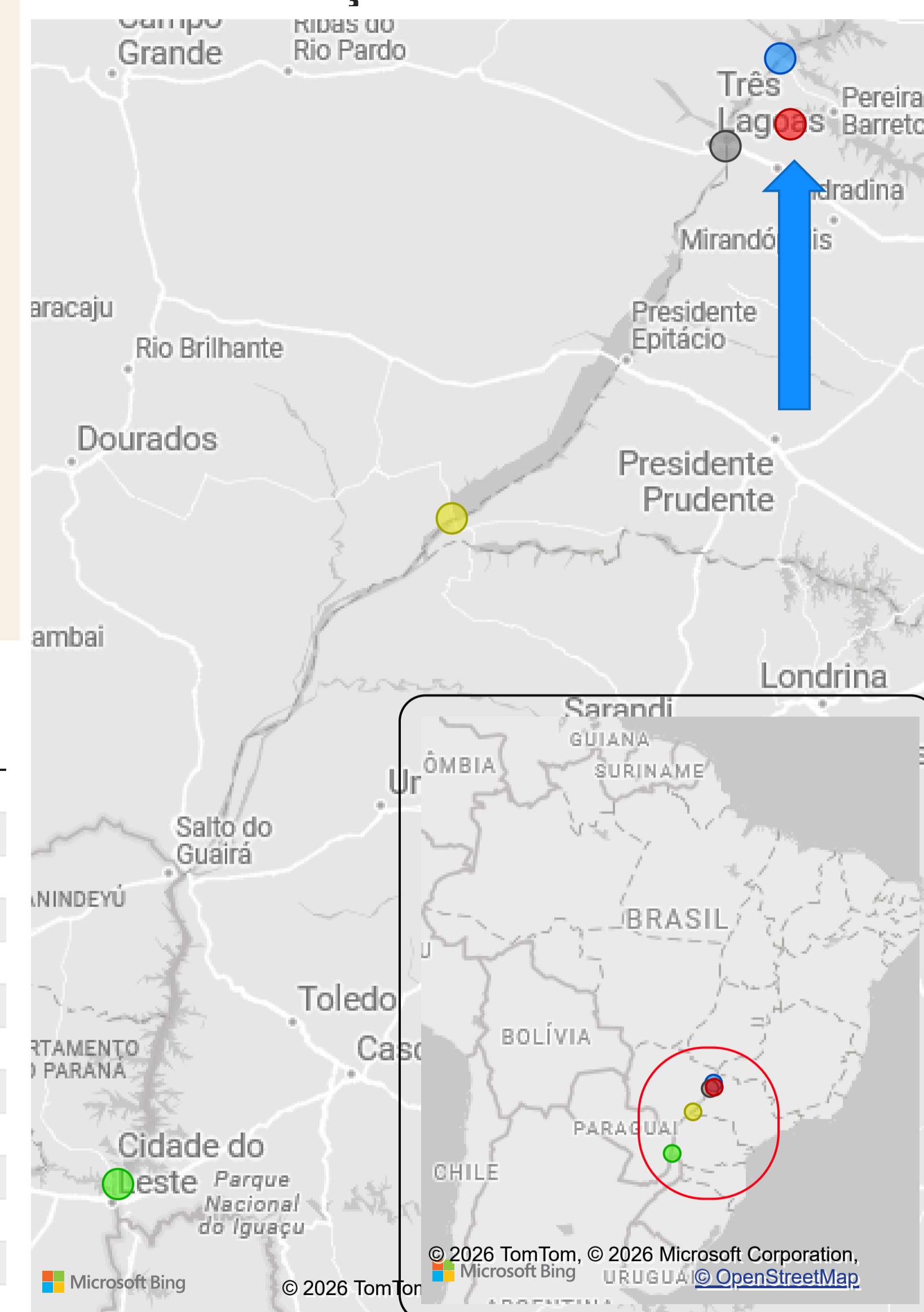
UHE Três Irmãos



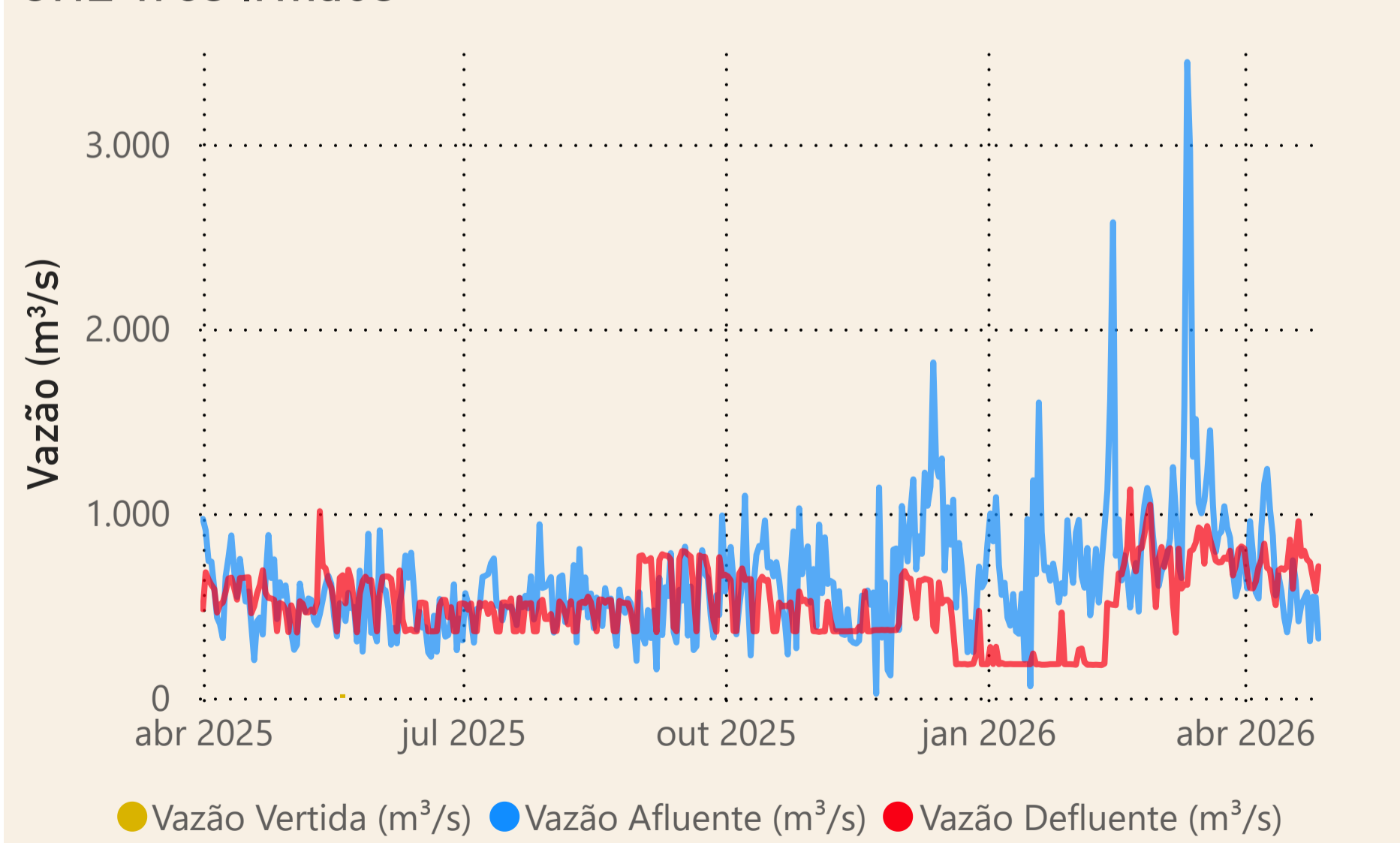
UHE Três Irmãos



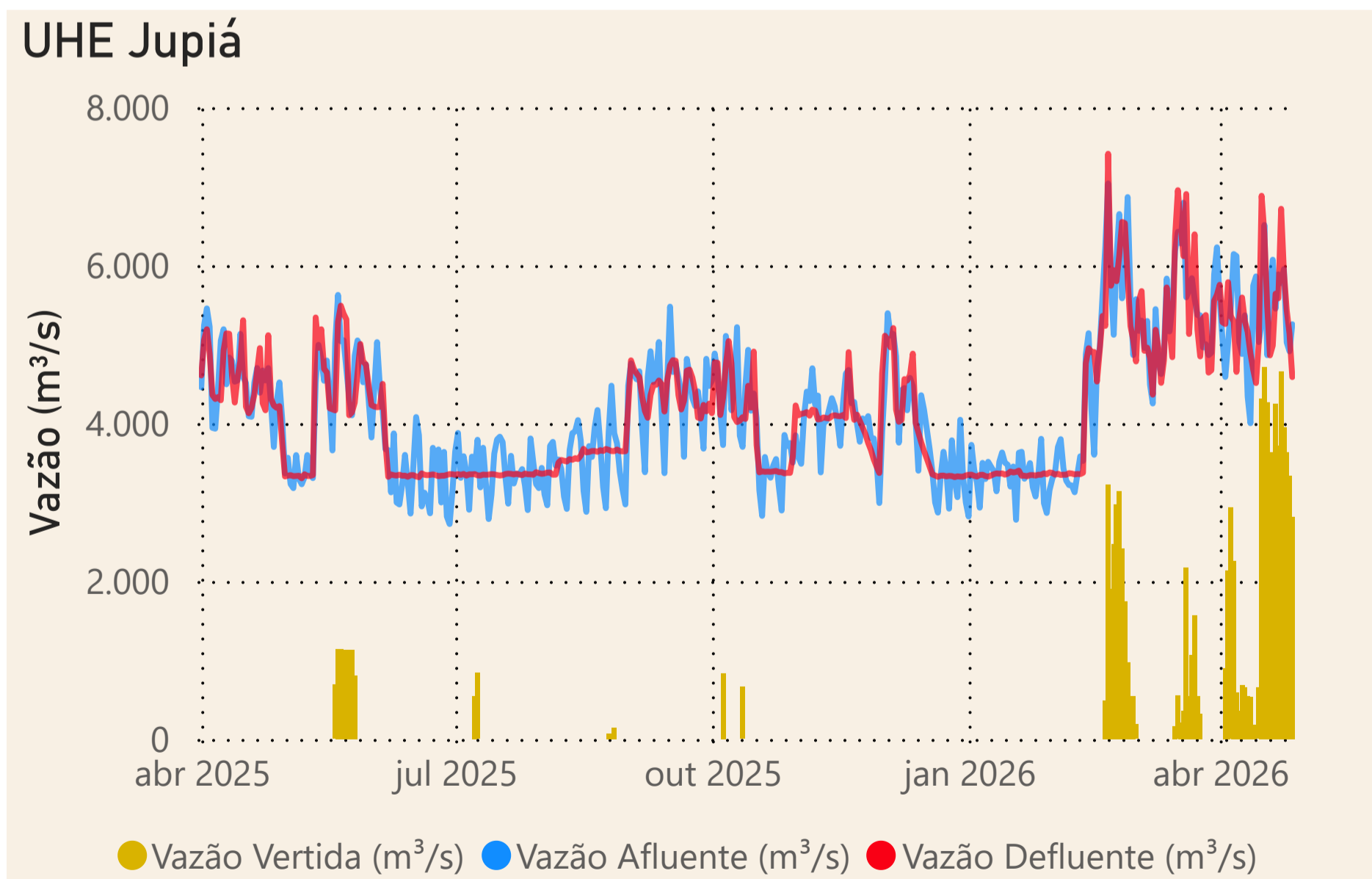
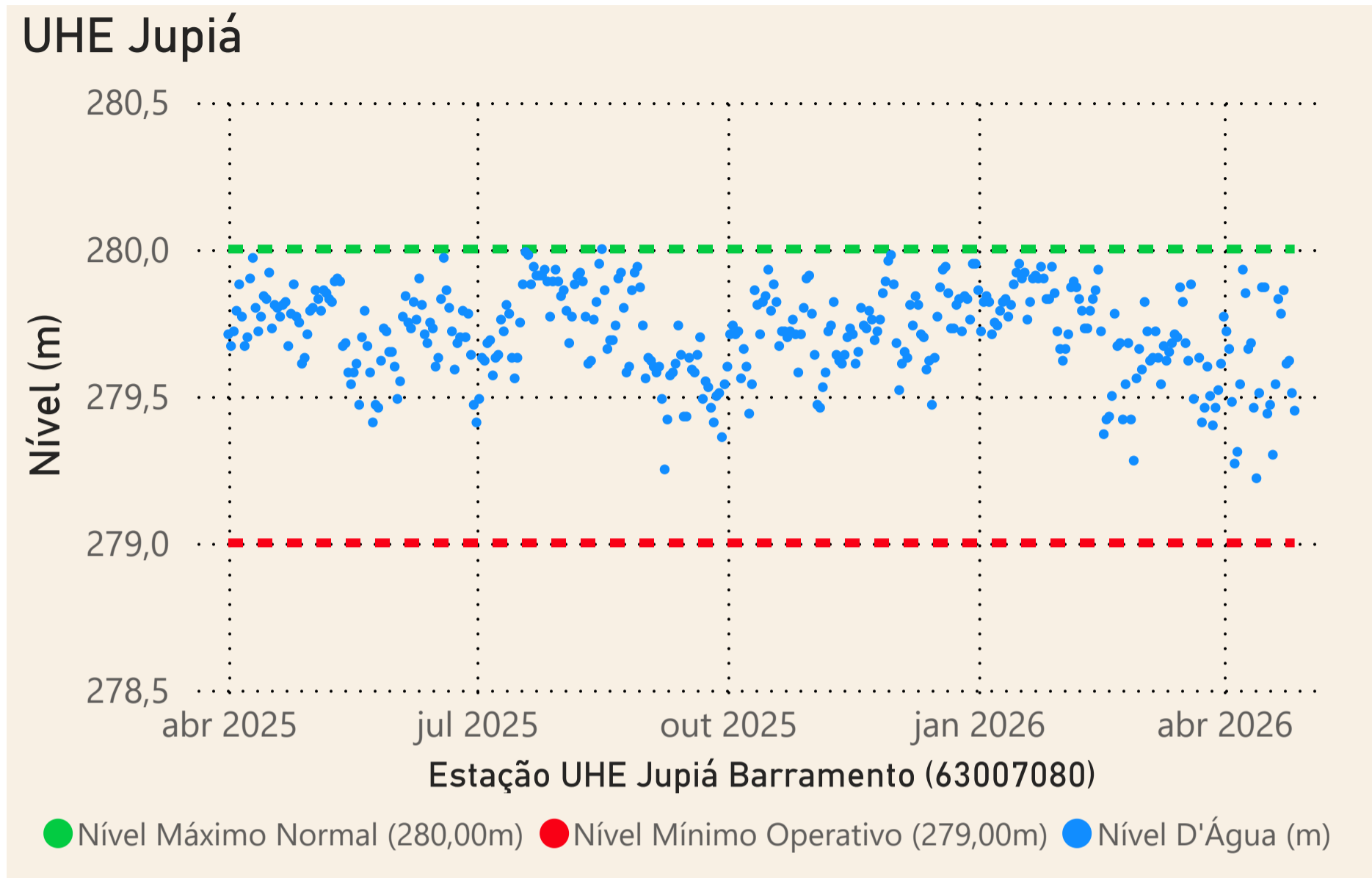
Localização dos reservatórios



UHE Três Irmãos

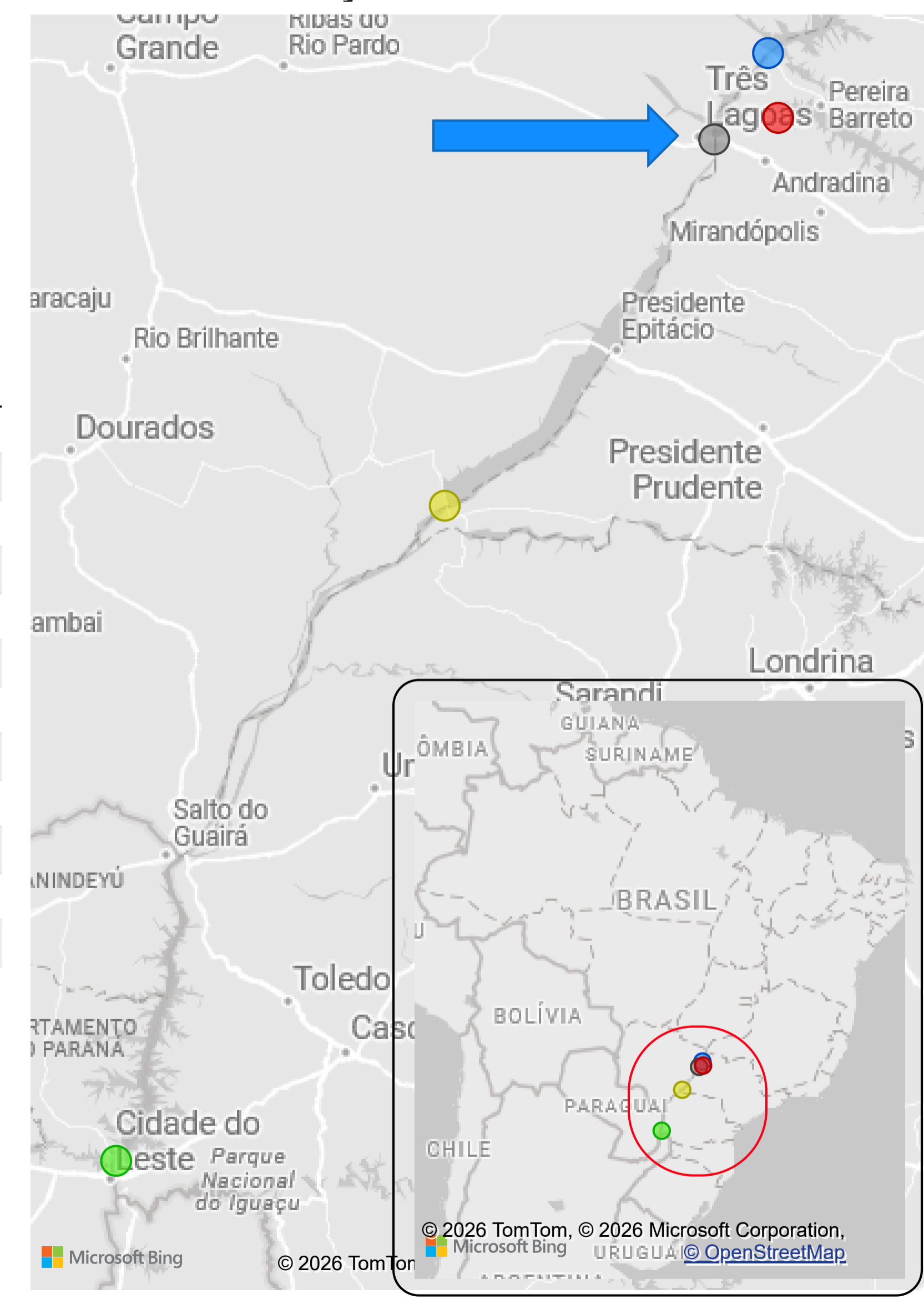


Data	Qnatural Mensal (m³/s)	MLT 1931-2024 (m³/s)	% MLT
abr/2025	585	827	71%
mai/2025	395	646	61%
jun/2025	410	646	63%
jul/2025	339	521	65%
ago/2025	275	452	61%
set/2025	257	472	54%
out/2025	301	556	54%
nov/2025	493	608	81%
dez/2025	692	879	79%
jan/2026	810	1.290	63%
fev/2026	1.206	1.388	87%
mar/2026	1.276	1.214	105%
abr/2026	674	827	81%



Data	Qnatural mensal (m³/s)	MLT 1931-2024 (m³/s)	% MLT
abr/2025	5.789	7.790	74%
mai/2025	4.225	5.475	77%
jun/2025	3.480	4.650	75%
jul/2025	2.799	3.818	73%
ago/2025	2.220	3.256	68%
set/2025	1.887	3.131	60%
out/2025	1.936	3.597	54%
nov/2025	2.843	4.753	60%
dez/2025	4.386	7.343	60%
jan/2026	5.406	10.377	52%
fev/2026	10.342	10.942	95%
mar/2026	9.675	10.396	93%
abr/2026	6.457	7.790	83%

Localização dos reservatórios



● I. SOLTEIRA ● ITAIPU ● JUPIA ● PORTO PRIMAVERA ● TRÊS IRMÃOS

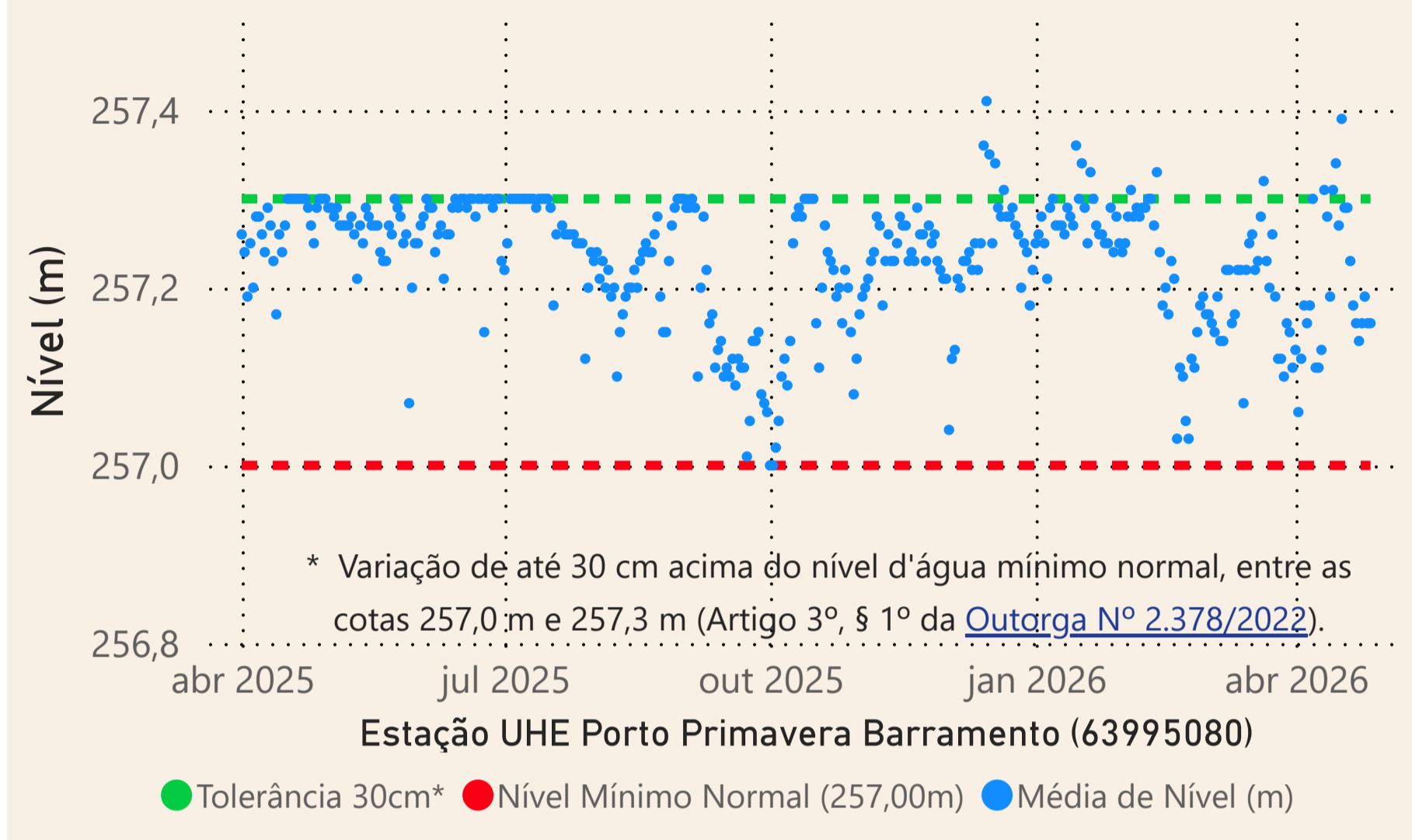
Saiba mais sobre os termos técnicos da operação dos reservatórios no [Glossário do Sistema de Acompanhamento de Reservatórios - SAR da ANA](#)

Superintendência de Operações e Eventos Críticos
Coordenação de Operação de Reservatórios e Sistemas Hídricos

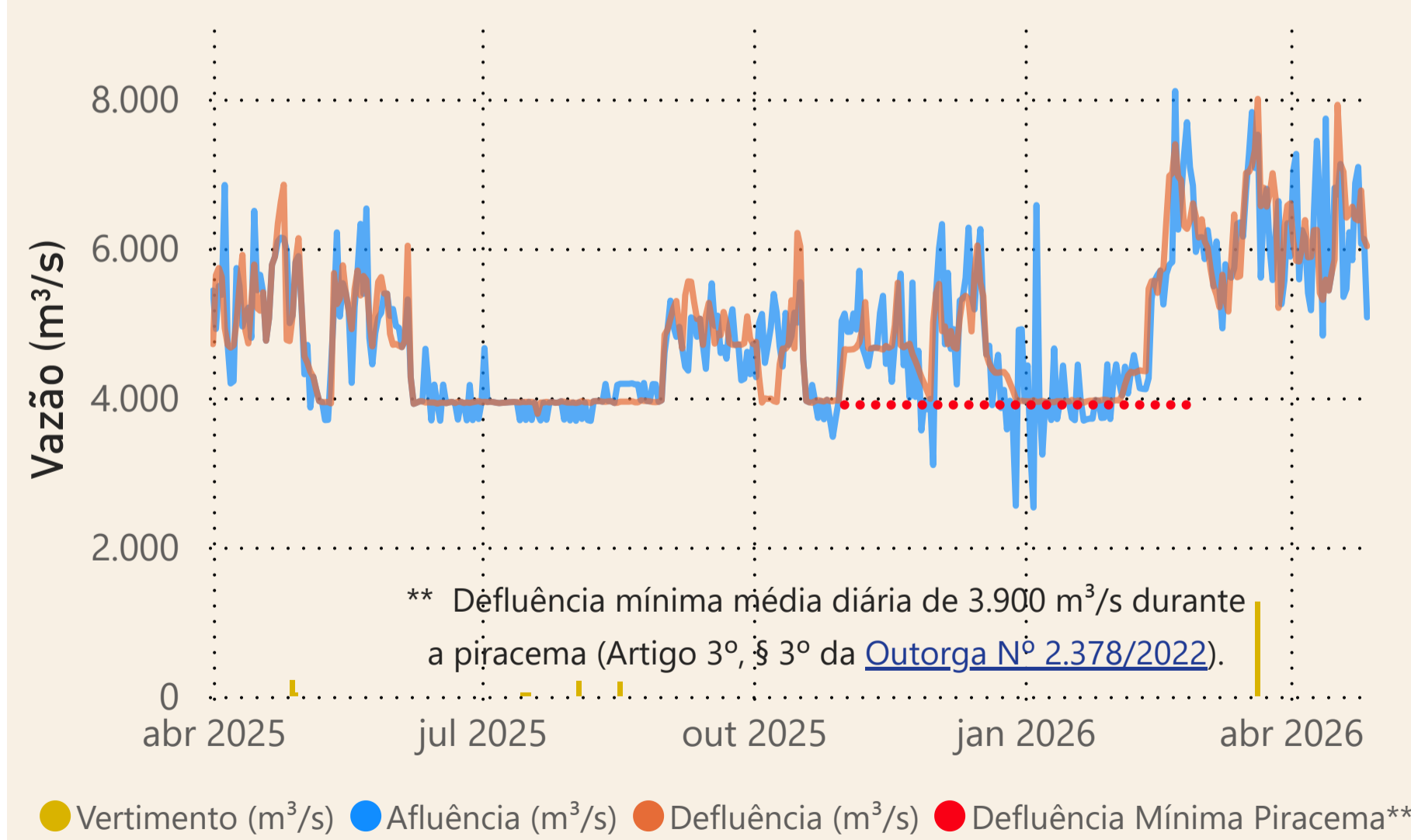
Fonte: ONS e [Hidro-Telemetria](#)

*Dados consistidos sujeitos a novas revisões

UHE Porto Primavera

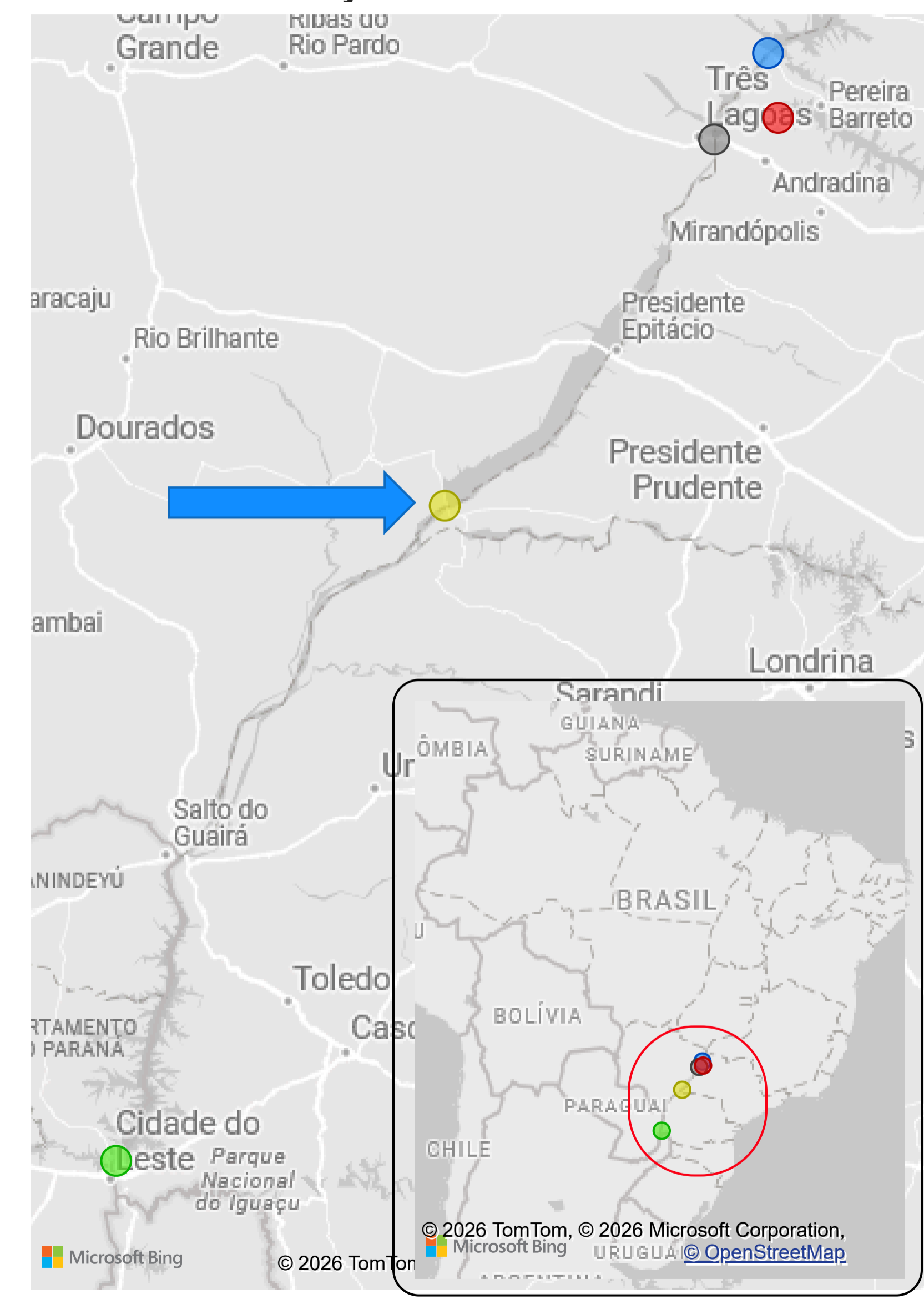


UHE Porto Primavera



Data	Qnatural mensal (m³/s)	MLT 1931-2024 (m³/s)	% MLT
abr/2025	6.668	8.827	76%
mai/2025	5.177	6.367	81%
jun/2025	4.129	5.536	75%
jul/2025	3.387	4.535	75%
ago/2025	2.733	3.874	71%
set/2025	2.285	3.749	61%
out/2025	2.458	4.260	58%
nov/2025	3.396	5.409	63%
dez/2025	5.195	8.020	65%
jan/2026	5.778	11.260	51%
fev/2026	11.114	12.058	92%
mar/2026	10.510	11.501	91%
abr/2026	7.422	8.827	84%

Localização dos reservatórios

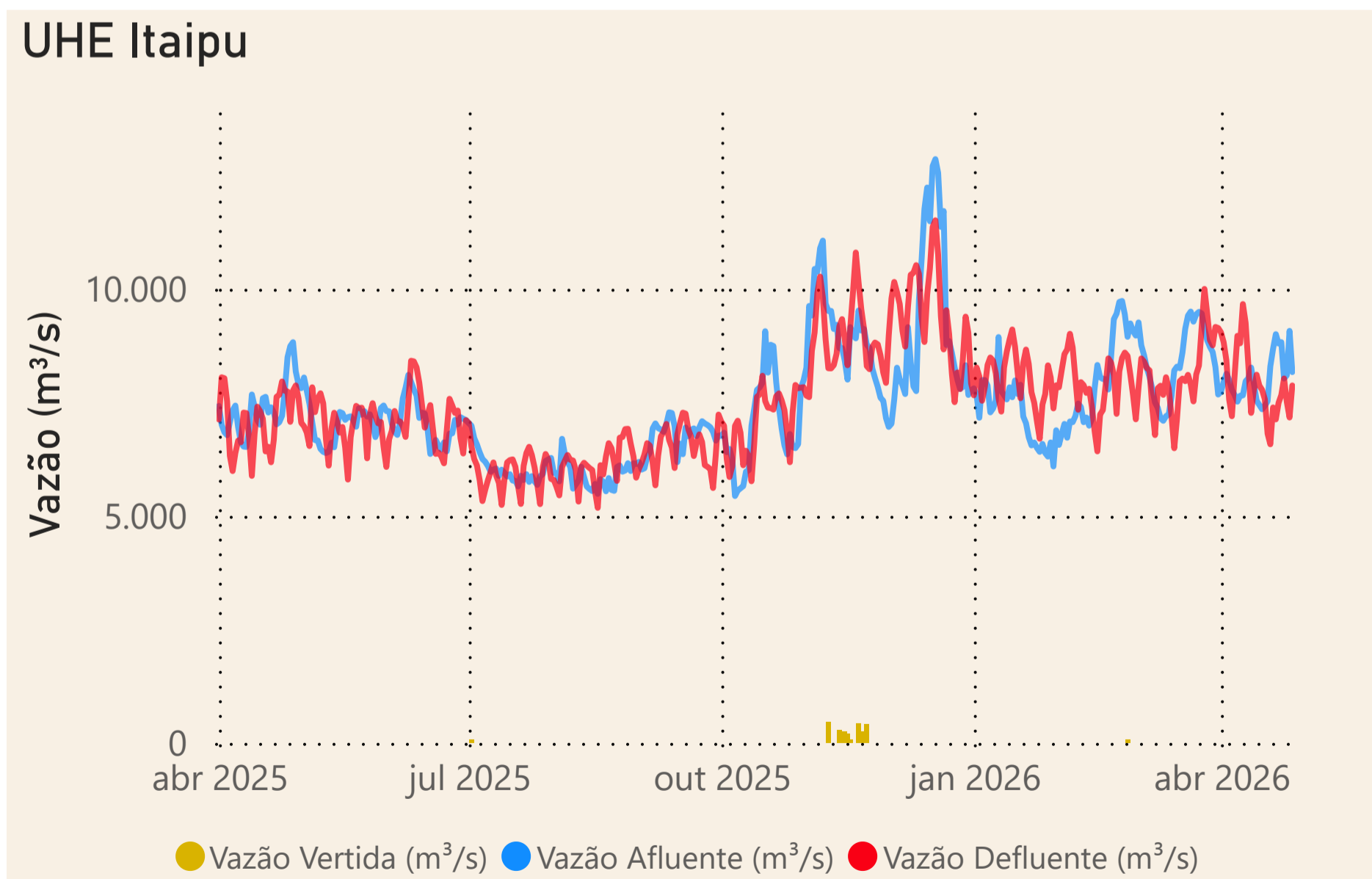
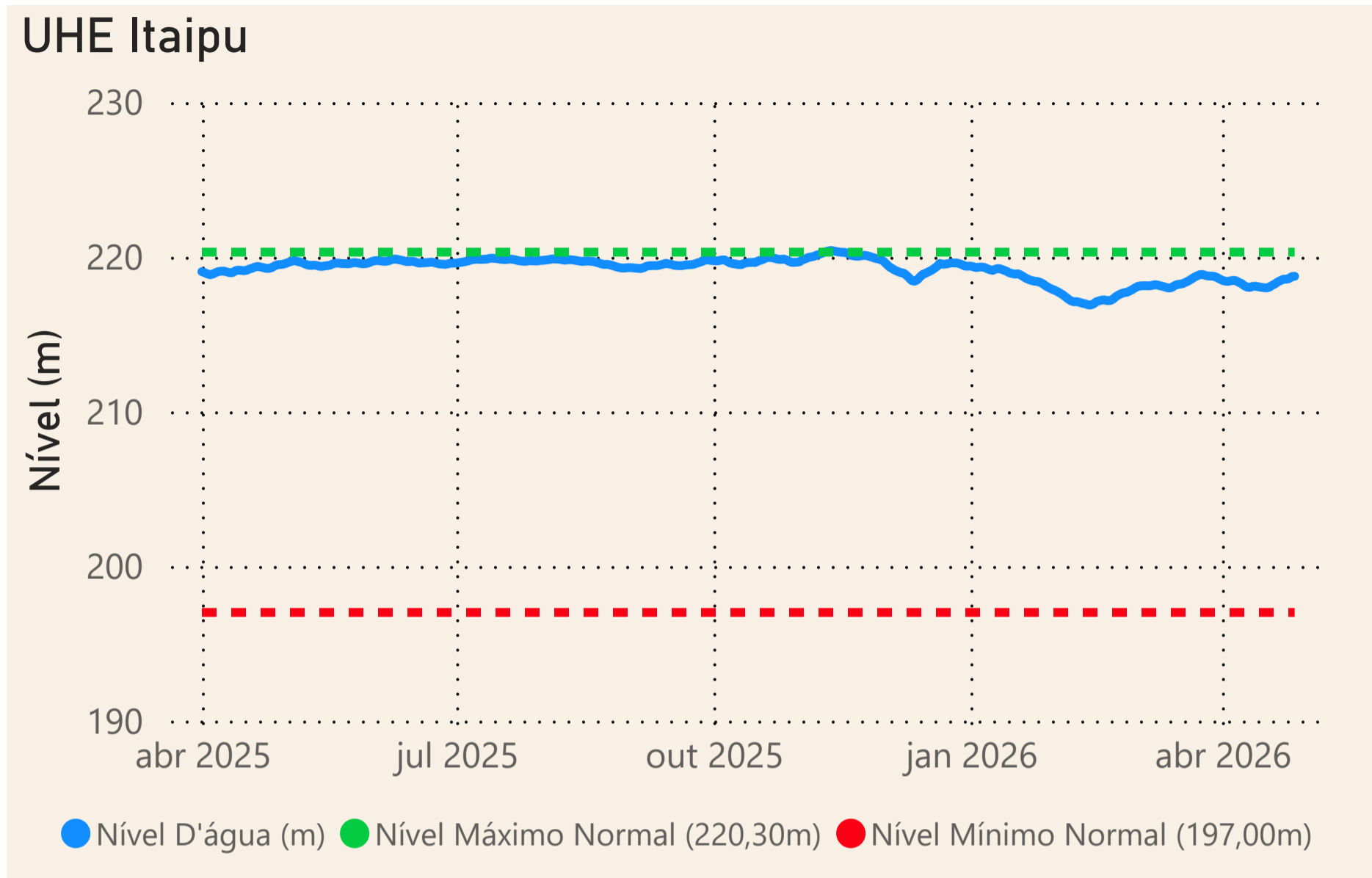


Saiba mais sobre os termos técnicos da operação dos reservatórios no [Glossário do Sistema de Acompanhamento de Reservatórios - SAR da ANA](#)

Superintendência de Operações e Eventos Críticos
Coordenação de Operação de Reservatórios e Sistemas Hídricos

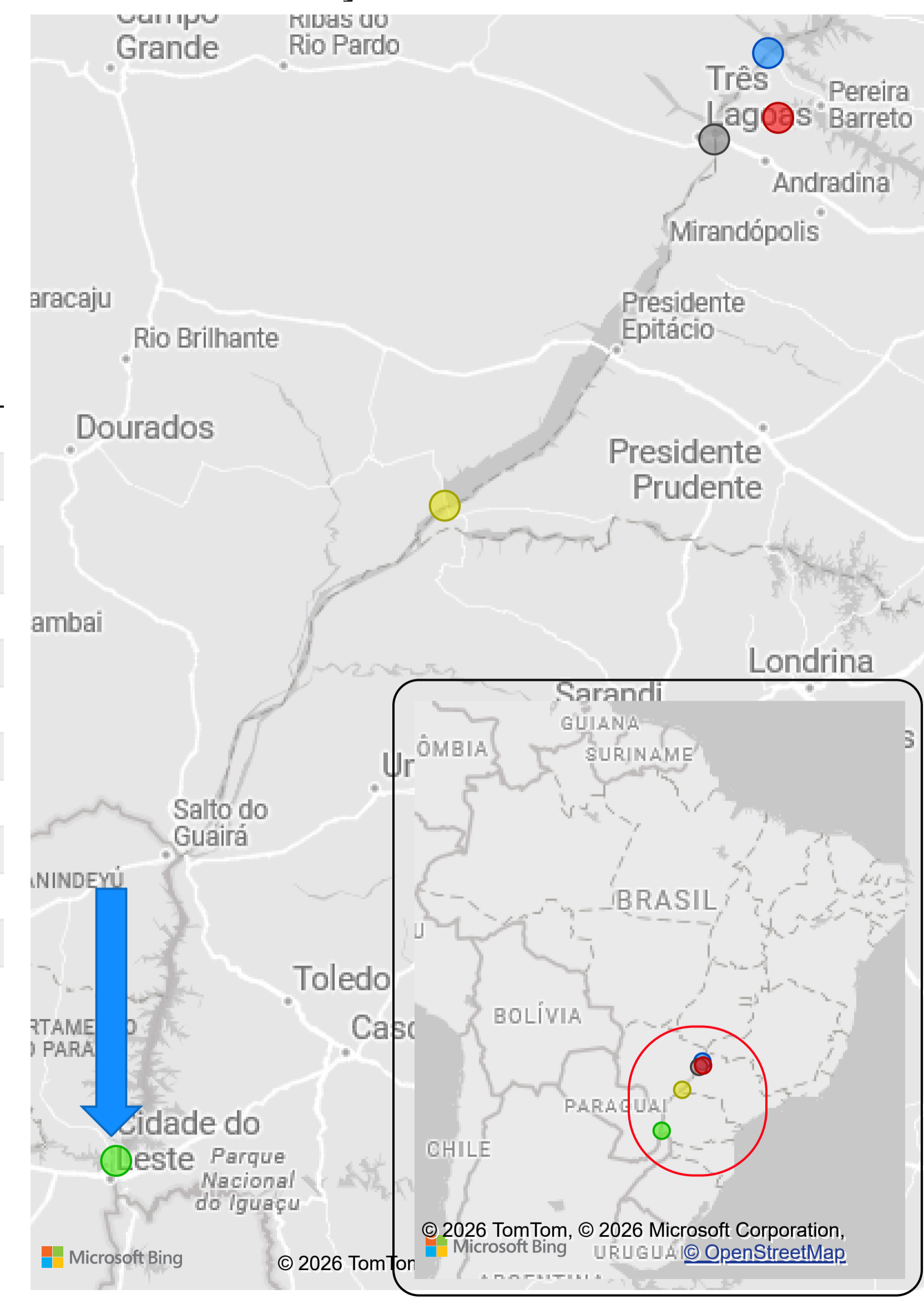
Fonte: ONS e [Hidro-Telemetria](#)

***Dados consistidos sujeitos a novas revisões



Data	Qnatural mensal (m³/s)	MLT 1931-2024 (m³/s)	% MLT
abr/2025	8.514	11.867	72%
mai/2025	7.551	9.507	79%
jun/2025	7.038	8.932	79%
jul/2025	5.665	7.504	75%
ago/2025	4.619	6.313	73%
set/2025	3.812	6.315	60%
out/2025	5.010	7.627	66%
nov/2025	8.261	8.500	97%
dez/2025	9.929	11.102	89%
jan/2026	8.581	14.738	58%
fev/2026	13.412	15.910	84%
mar/2026	12.472	14.976	83%
abr/2026	9.738	11.867	82%

Localização dos reservatórios



● I. SOLTEIRA ● ITAIPU ● JUÍPA ● PORTO PRIMAVERA ● TRÊS IRMÃOS

Saiba mais sobre os termos técnicos da operação dos reservatórios no [Glossário do Sistema de Acompanhamento de Reservatórios - SAR da ANA](#)

Superintendência de Operações e Eventos Críticos
Coordenação de Operação de Reservatórios e Sistemas Hídricos

Fonte: ONS

*Dados consistidos sujeitos a novas revisões