

Legenda:

-  Usina com reservatório
-  Usina a fio d'água

Oceano Atlântico

Rio Paraguai



Itaipu

| Data | Aflu (m³/s) | Deflu (m³/s) | Nível (m) |
|----------|-------------|--------------|-----------|
| 19/04/26 | 8.868 | 6.576 | 218,23 |
| 20/04/26 | 8.684 | 7.387 | 218,32 |
| 21/04/26 | 9.007 | 7.124 | 218,45 |
| 22/04/26 | 8.361 | 7.488 | 218,51 |
| 23/04/26 | 8.243 | 7.660 | 218,55 |

Porto Primavera

| Data | Aflu (m³/s) | Qdeflu (m³/s) | Nível (m) |
|----------|-------------|---------------|-----------|
| 19/04/26 | 5.346 | 7.023 | 257,22 |
| 20/04/26 | 5.452 | 6.408 | 257,18 |
| 21/04/26 | 6.212 | 6.451 | 257,17 |
| 22/04/26 | 5.838 | 6.553 | 257,14 |
| 23/04/26 | 6.870 | 6.393 | 257,16 |

Jupiá

| Data | Aflu (m³/s) | Deflu (m³/s) | Nível (m) |
|----------|-------------|--------------|-----------|
| 19/04/26 | 5.743 | 4.857 | 279,54 |
| 20/04/26 | 6.068 | 4.981 | 279,83 |
| 21/04/26 | 5.449 | 5.638 | 279,78 |
| 22/04/26 | 5.882 | 5.580 | 279,86 |
| 23/04/26 | 5.773 | 6.713 | 279,61 |

Ilha Solteira

| Data | Aflu (m³/s) | Deflu (m³/s) | Nível (m) | V.U. (%) |
|----------|-------------|--------------|-----------|----------|
| 19/04/26 | 3.584 | 4.659 | 327,24 | 83,72 |
| 20/04/26 | 3.337 | 4.862 | 327,15 | 81,81 |
| 21/04/26 | 3.585 | 4.422 | 327,10 | 80,76 |
| 22/04/26 | 3.867 | 4.790 | 327,05 | 79,70 |
| 23/04/26 | 3.910 | 4.962 | 326,99 | 78,44 |


Rio Paranaiá



Rio Paraná



Rio Paraná



Rio Uruguai



Rio Iguaçu



Rio Parapanema



Três Irmãos

| Data | Aflu (m³/s) | Deflu (m³/s) | Nível (m) | V.U. (%) |
|----------|-------------|--------------|-----------|----------|
| 19/04/26 | 633 | 798 | 327,31 | 85,04 |
| 20/04/26 | 413 | 956 | 327,21 | 82,91 |
| 21/04/26 | 505 | 767 | 327,16 | 81,84 |
| 22/04/26 | 537 | 796 | 327,10 | 80,56 |
| 23/04/26 | 570 | 748 | 327,05 | 79,50 |

Rio Tietê

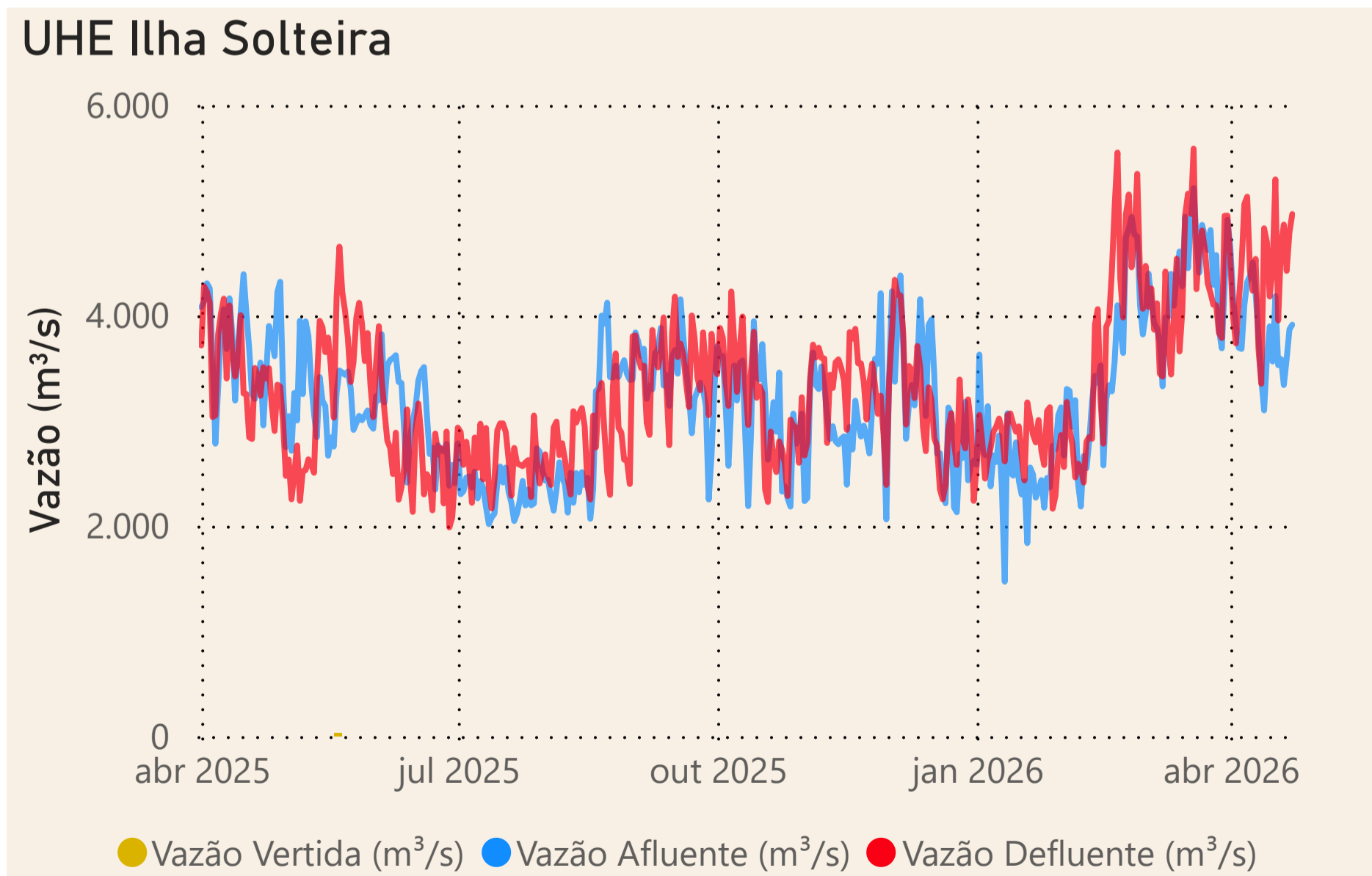
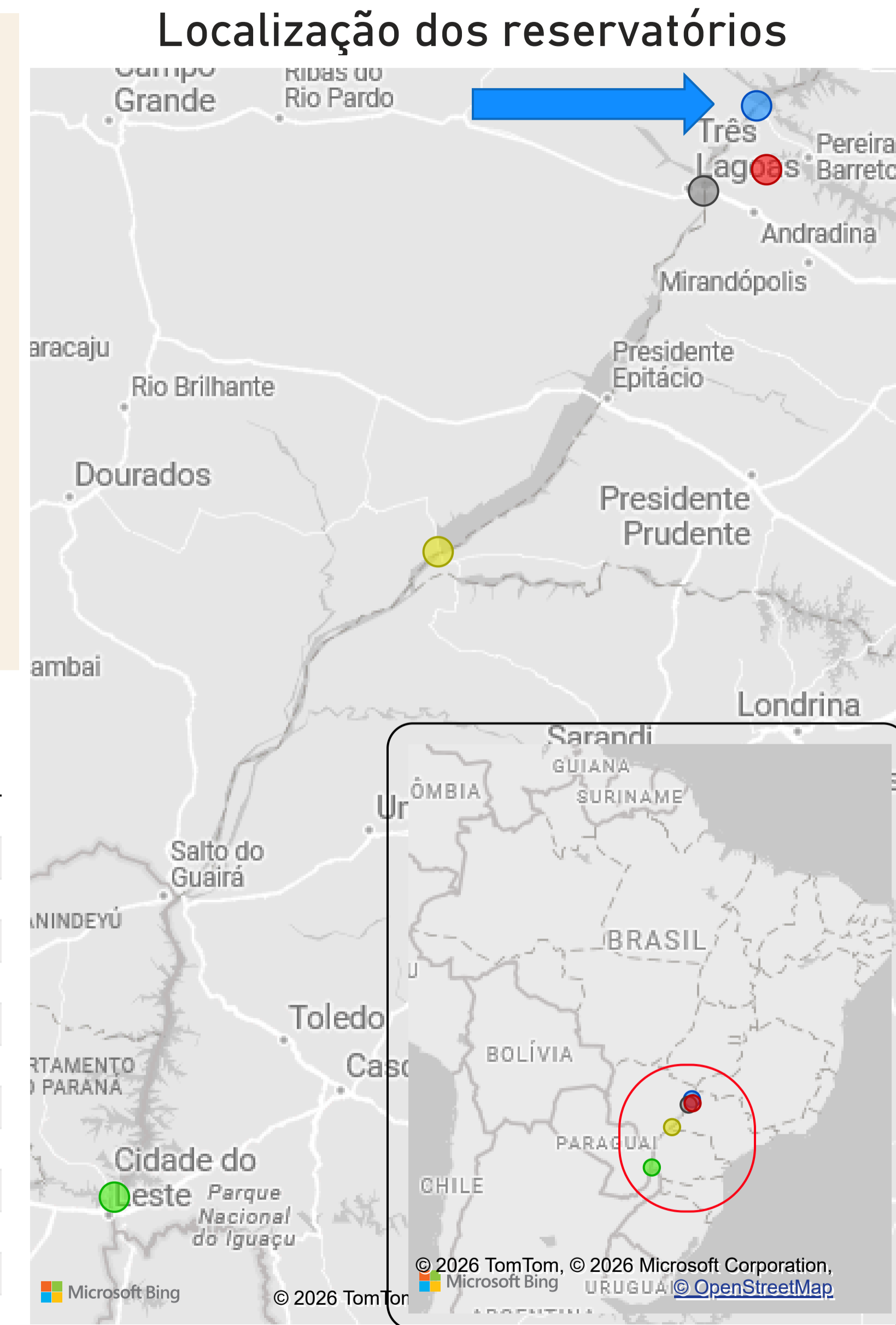
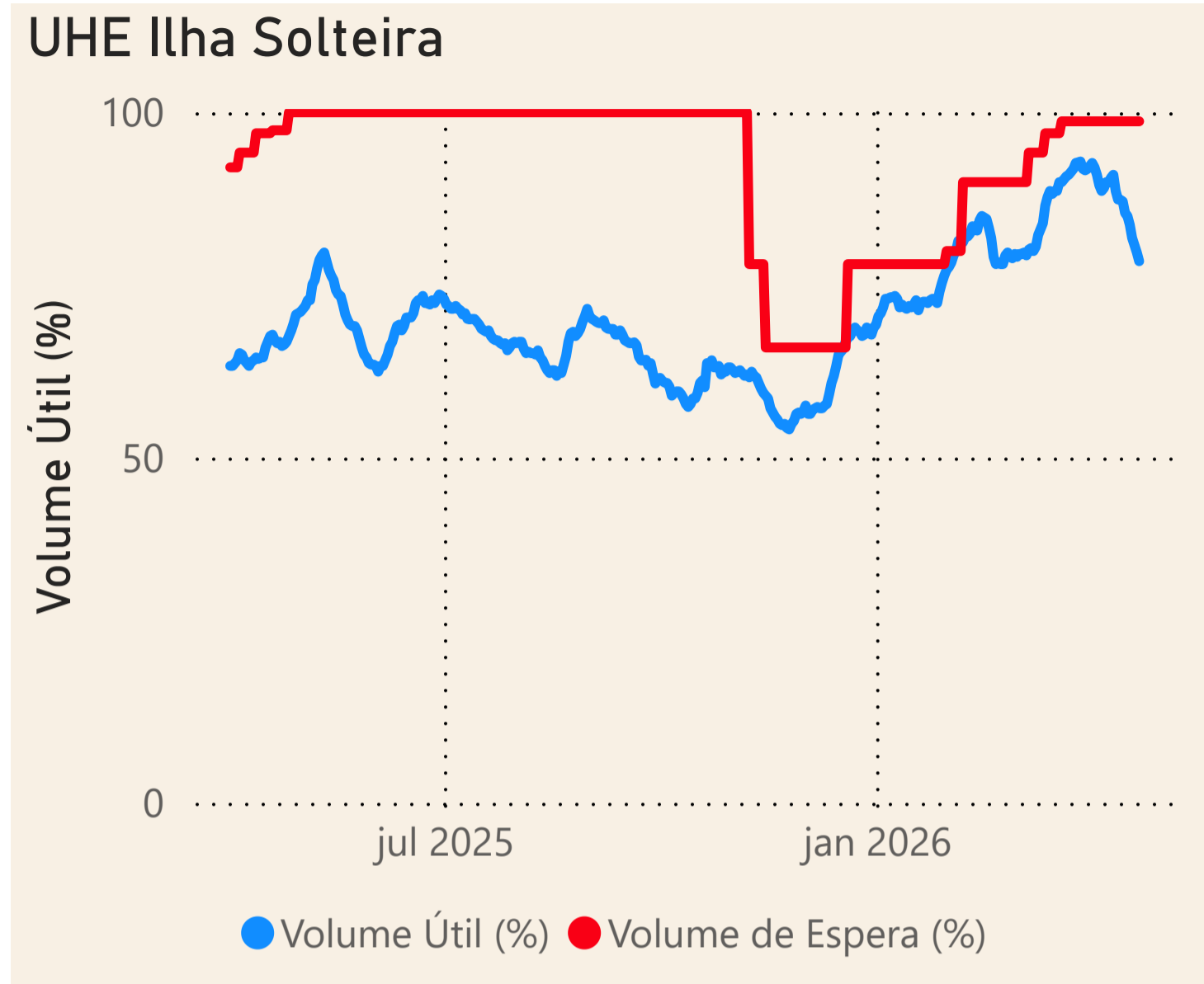
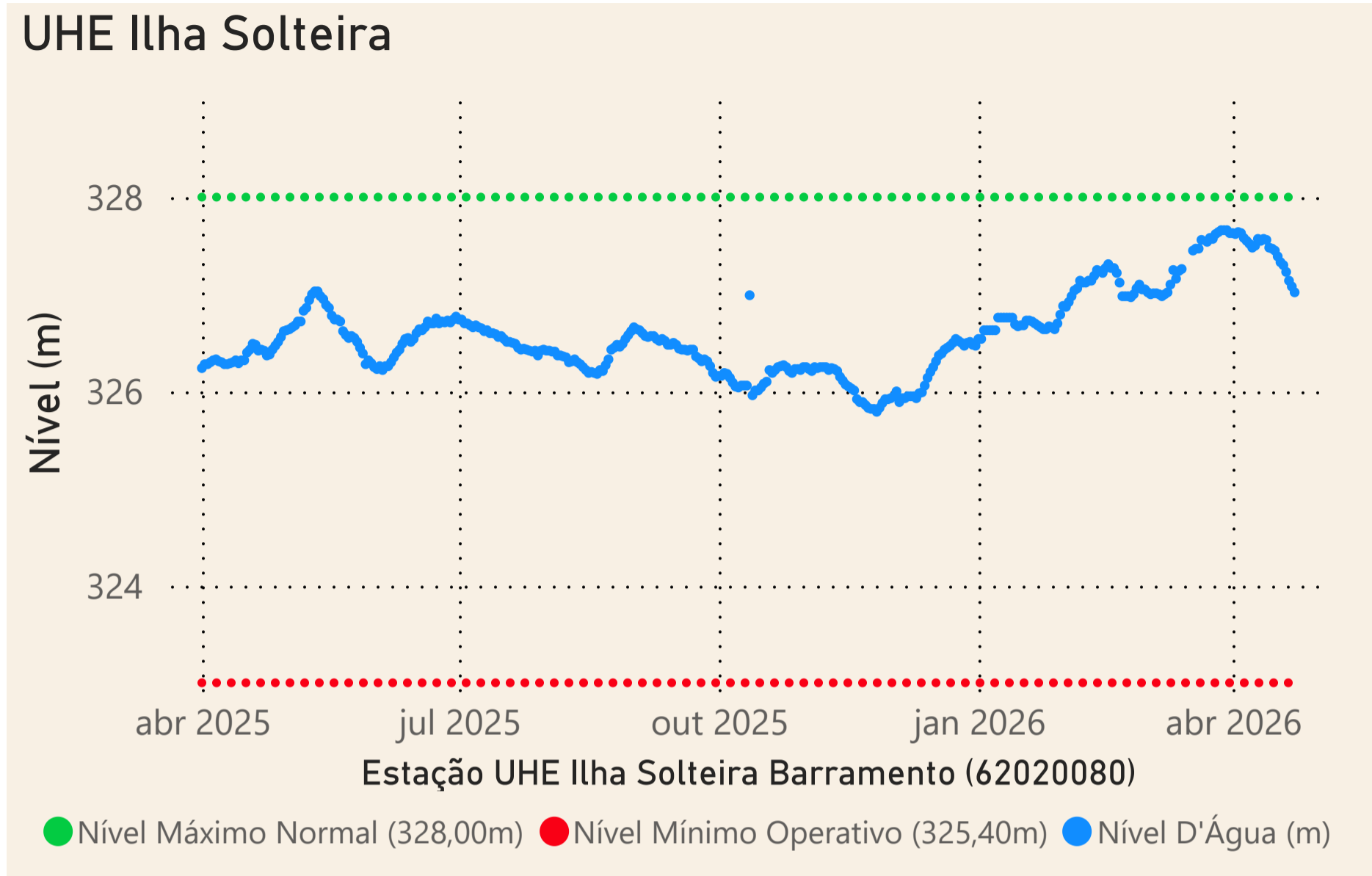


Canal Pereira Barreto

| Data | Vazão (m³/s) | Sentido |
|----------|--------------|-----------------------------|
| 19/04/26 | 263 | Três Irmãos → Ilha Solteira |
| 20/04/26 | 310 | Três Irmãos → Ilha Solteira |
| 21/04/26 | 163 | Três Irmãos → Ilha Solteira |
| 22/04/26 | 250 | Três Irmãos → Ilha Solteira |
| 23/04/26 | 246 | Três Irmãos → Ilha Solteira |



Rio Grande



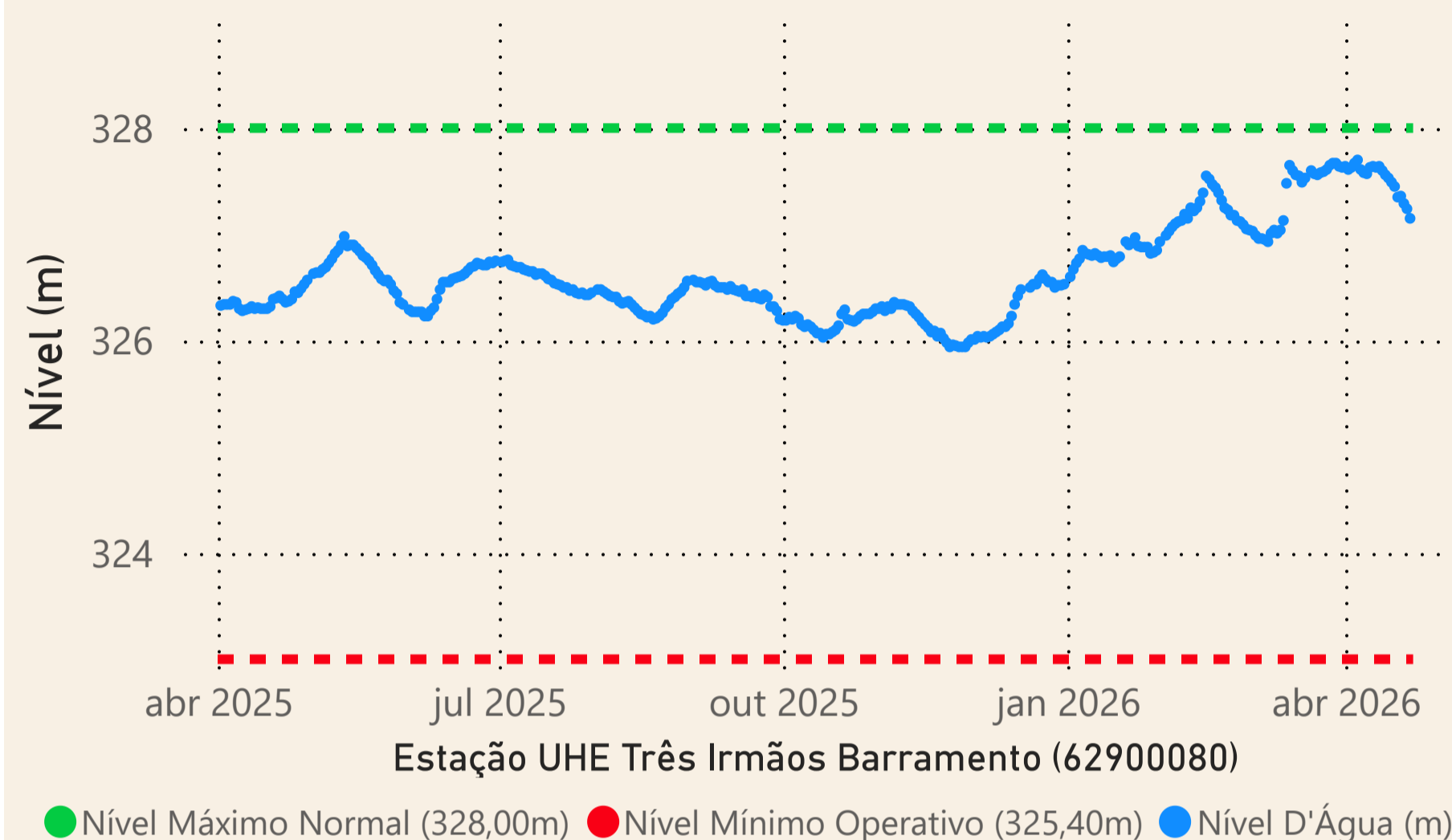
| Data | Qnatural mensal (m³/s) | MLT 1931-2024 (m³/s) | % MLT |
|----------|------------------------|----------------------|-------|
| abr/2025 | 4.795 | 6.590 | 73% |
| mai/2025 | 3.472 | 4.509 | 77% |
| jun/2025 | 2.740 | 3.694 | 74% |
| jul/2025 | 2.172 | 3.013 | 72% |
| ago/2025 | 1.696 | 2.524 | 67% |
| set/2025 | 1.423 | 2.388 | 60% |
| out/2025 | 1.398 | 2.764 | 51% |
| nov/2025 | 2.107 | 3.845 | 55% |
| dez/2025 | 3.400 | 6.122 | 56% |
| jan/2026 | 4.365 | 8.667 | 50% |
| fev/2026 | 8.764 | 9.090 | 96% |
| mar/2026 | 7.973 | 8.747 | 91% |
| abr/2026 | 5.706 | 6.590 | 87% |

Saiba mais sobre os termos técnicos da operação dos reservatórios no [Glossário do Sistema de Acompanhamento de Reservatórios - SAR da ANA](#)

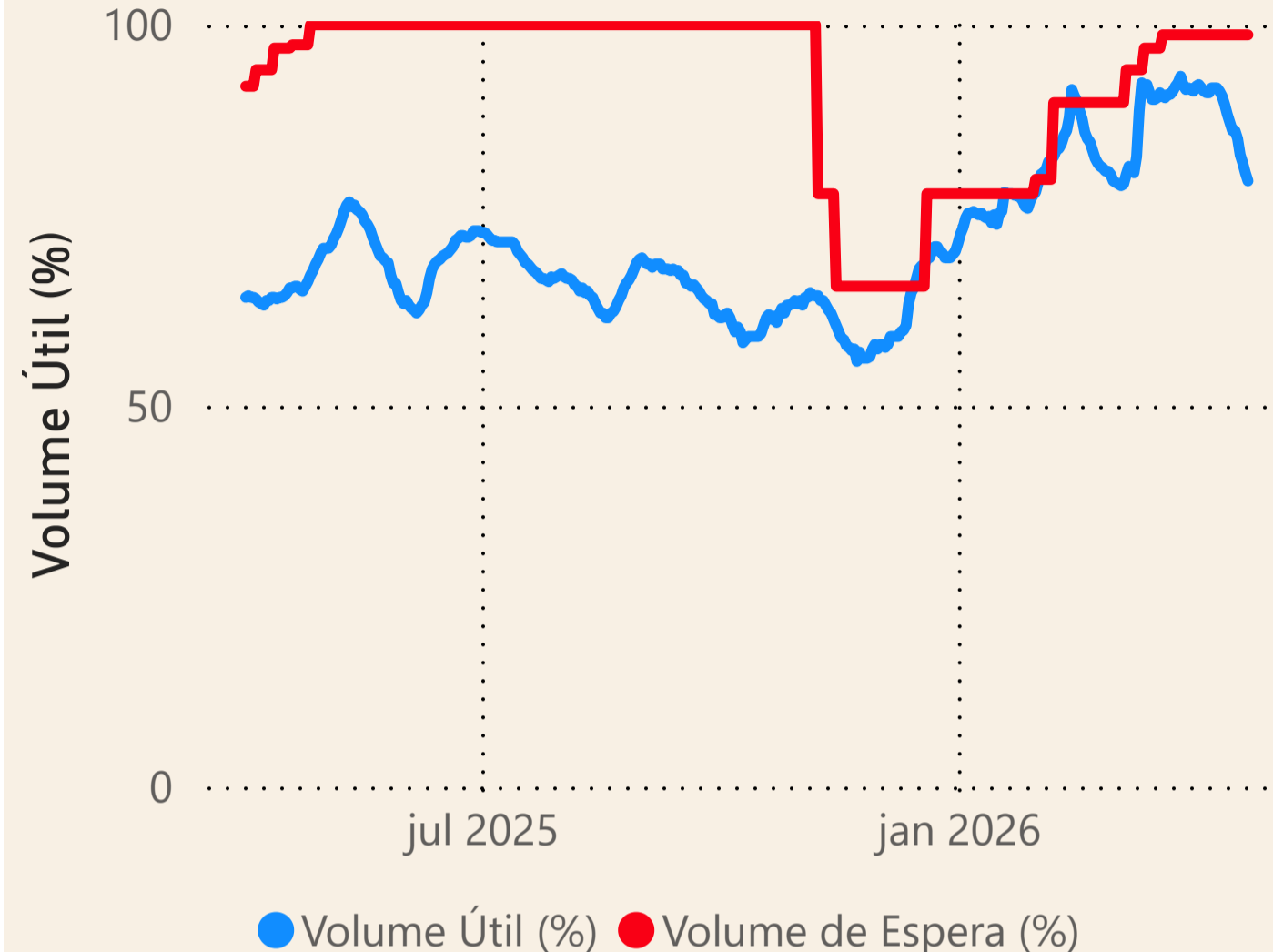
Superintendência de Operações e Eventos Críticos
Coordenação de Operação de Reservatórios e Sistemas Hídricos

Fonte: ONS e [Hidro-Telemetria](#) *Dados consistidos sujeitos a novas revisões

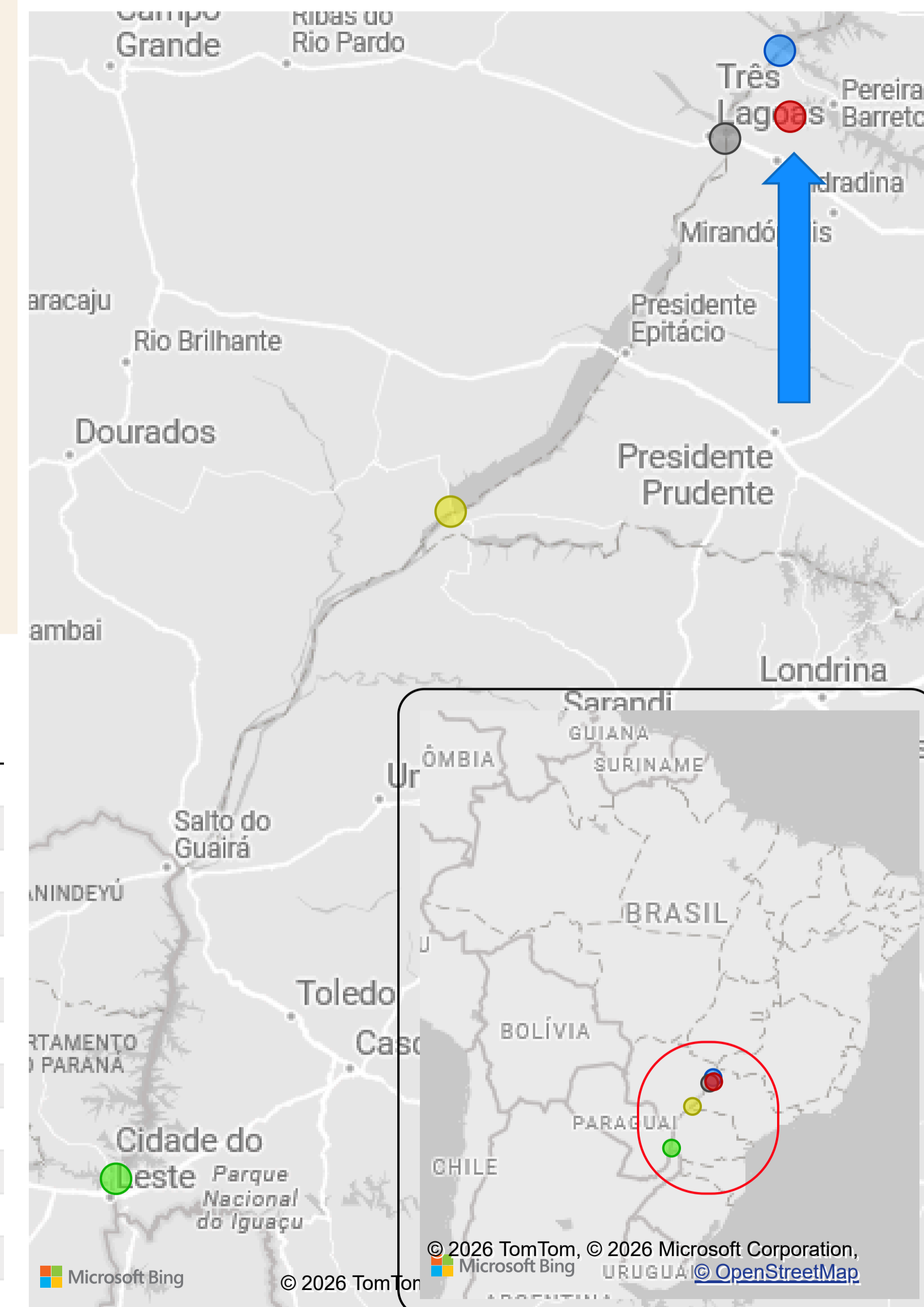
UHE Três Irmãos



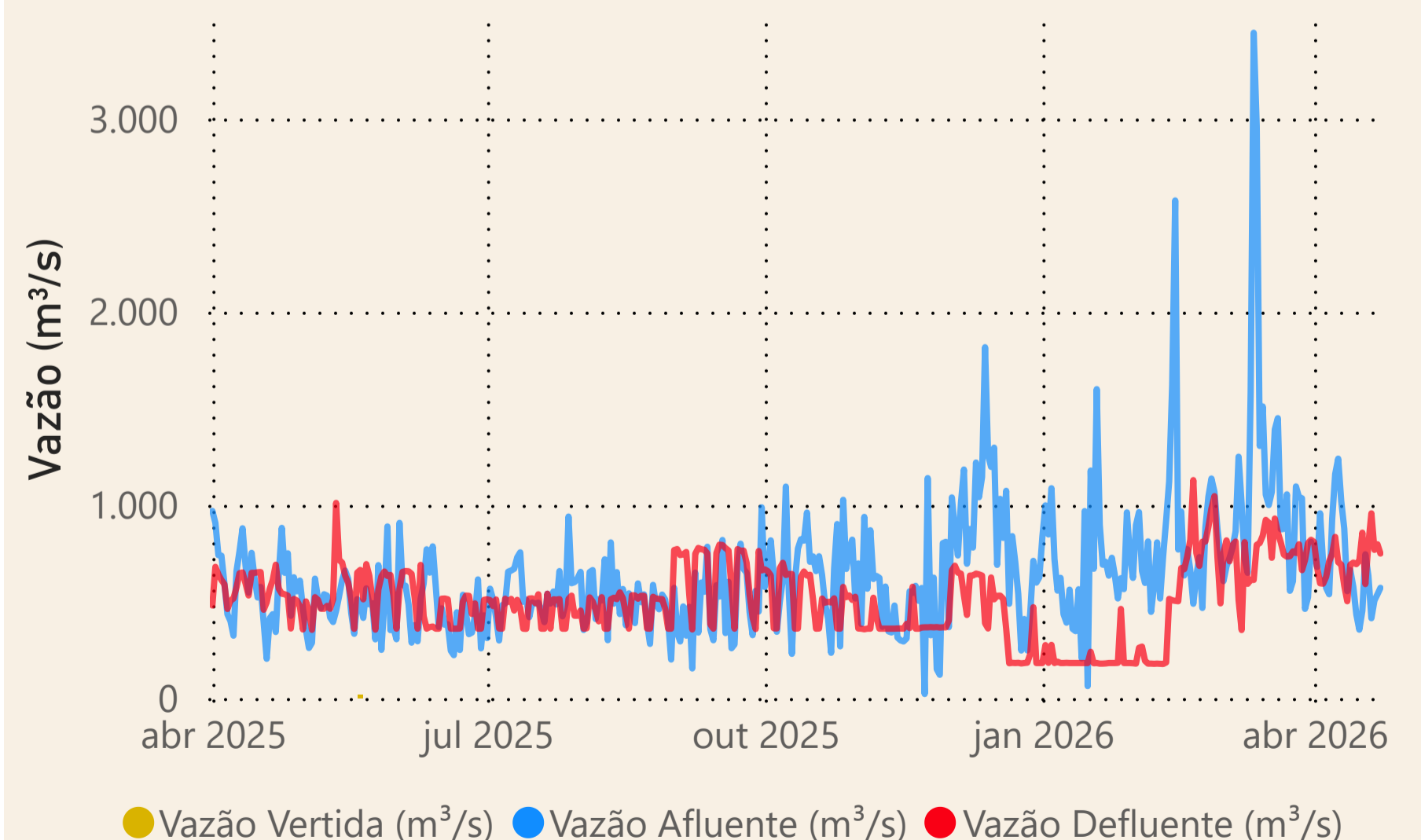
UHE Três Irmãos



Localização dos reservatórios

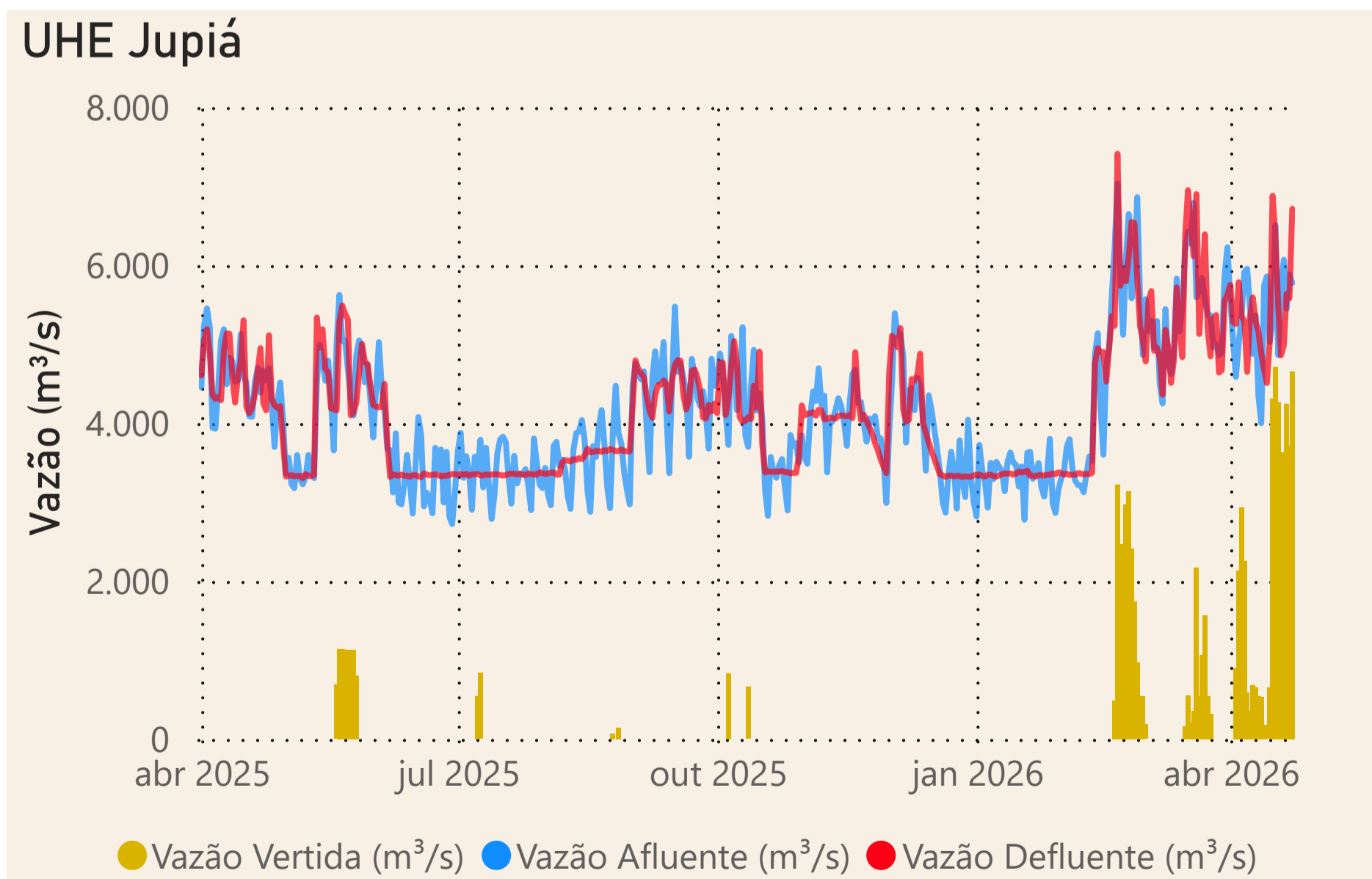
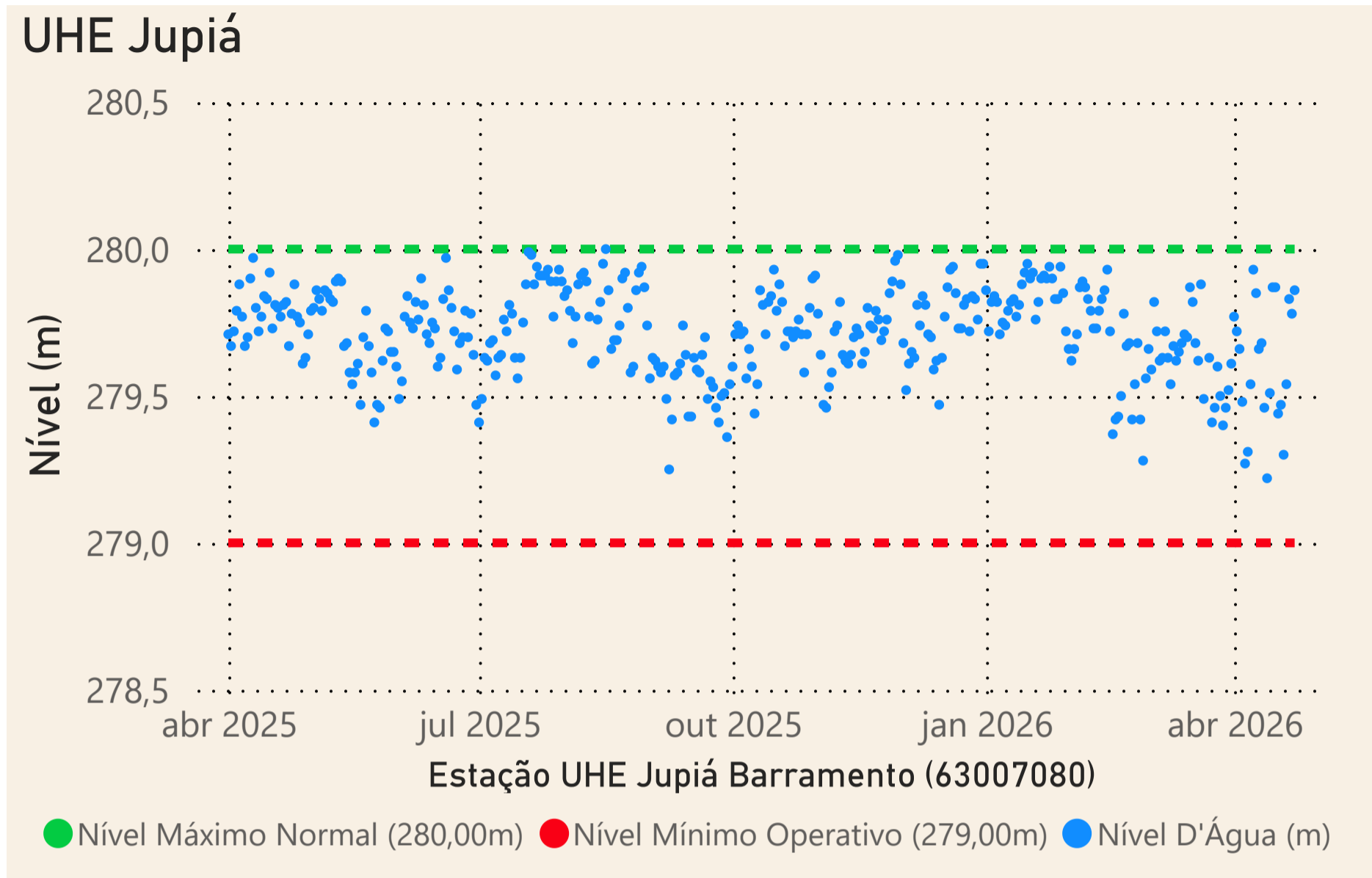


UHE Três Irmãos



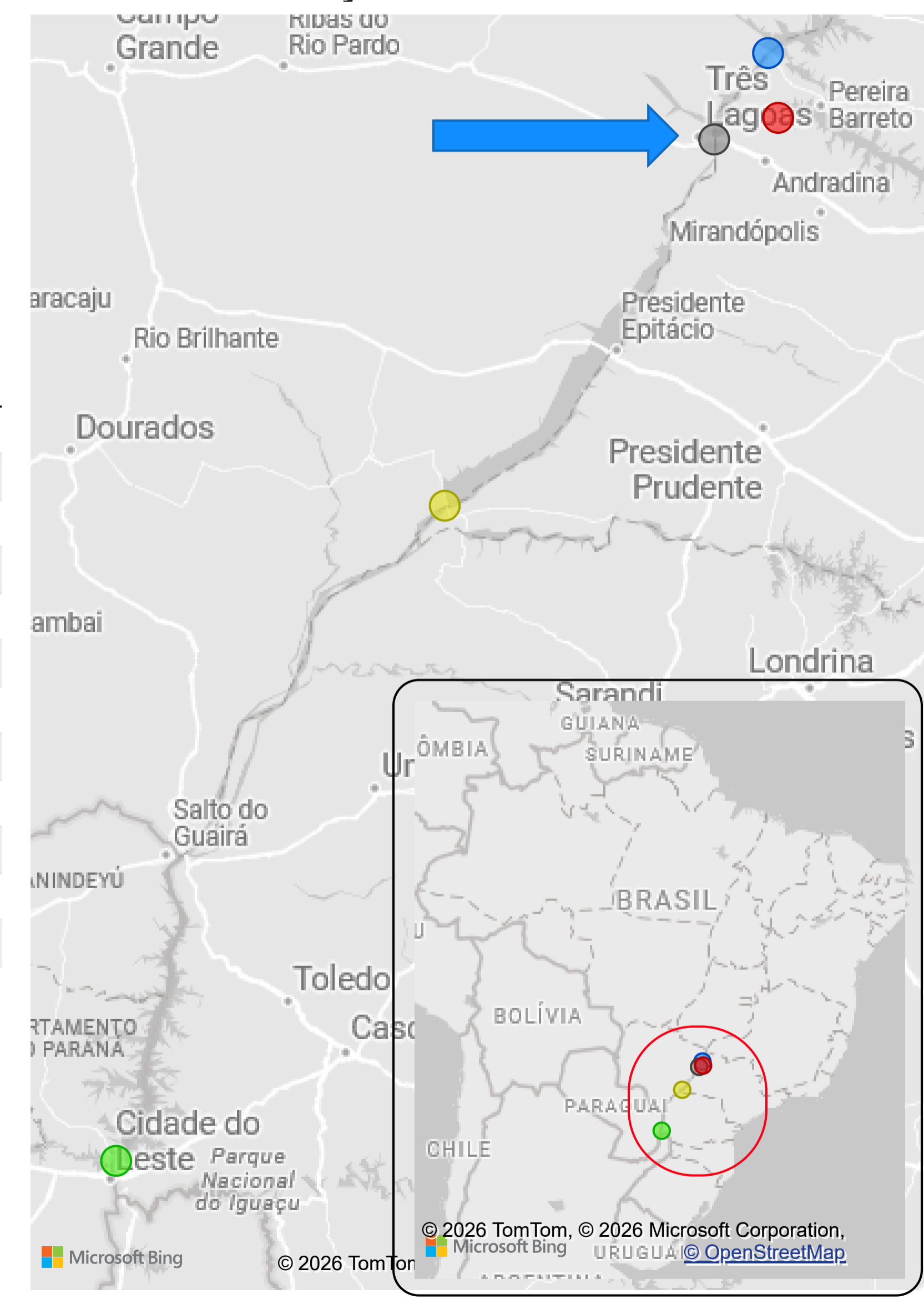
| Data | Qnatural Mensal (m³/s) | MLT 1931-2024 (m³/s) | % MLT |
|----------|------------------------|----------------------|-------|
| abr/2025 | 585 | 827 | 71% |
| mai/2025 | 395 | 646 | 61% |
| jun/2025 | 410 | 646 | 63% |
| jul/2025 | 339 | 521 | 65% |
| ago/2025 | 275 | 452 | 61% |
| set/2025 | 257 | 472 | 54% |
| out/2025 | 301 | 556 | 54% |
| nov/2025 | 493 | 608 | 81% |
| dez/2025 | 692 | 879 | 79% |
| jan/2026 | 810 | 1.290 | 63% |
| fev/2026 | 1.206 | 1.388 | 87% |
| mar/2026 | 1.279 | 1.214 | 105% |
| abr/2026 | 707 | 827 | 86% |

● I. SOLTEIRA ● ITAIPU ● JUÍIA ● PORTO PRIMAVERA ● TRÊS IRMÃOS



| Data | Qnatural mensal (m³/s) | MLT 1931-2024 (m³/s) | % MLT |
|----------|------------------------|----------------------|-------|
| abr/2025 | 5.789 | 7.790 | 74% |
| mai/2025 | 4.225 | 5.475 | 77% |
| jun/2025 | 3.480 | 4.650 | 75% |
| jul/2025 | 2.799 | 3.818 | 73% |
| ago/2025 | 2.220 | 3.256 | 68% |
| set/2025 | 1.887 | 3.131 | 60% |
| out/2025 | 1.936 | 3.597 | 54% |
| nov/2025 | 2.843 | 4.753 | 60% |
| dez/2025 | 4.386 | 7.343 | 60% |
| jan/2026 | 5.406 | 10.377 | 52% |
| fev/2026 | 10.342 | 10.942 | 95% |
| mar/2026 | 9.674 | 10.396 | 93% |
| abr/2026 | 6.774 | 7.790 | 87% |

Localização dos reservatórios



● I. SOLTEIRA ● ITAIPU ● JUPIA ● PORTO PRIMAVERA ● TRÊS IRMÃOS

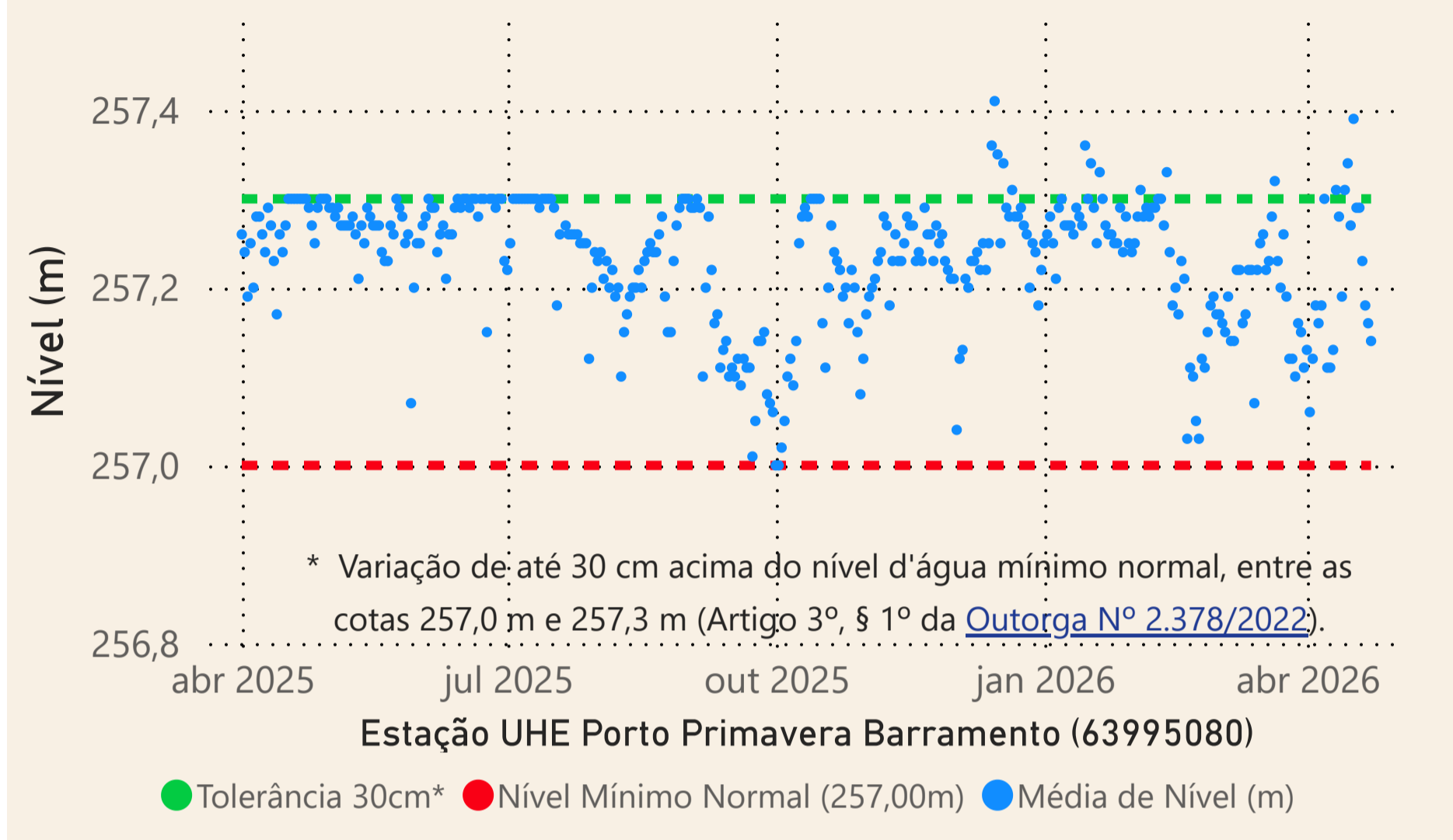
Saiba mais sobre os termos técnicos da operação dos reservatórios no [Glossário do Sistema de Acompanhamento de Reservatórios - SAR da ANA](#)

Superintendência de Operações e Eventos Críticos
Coordenação de Operação de Reservatórios e Sistemas Hídricos

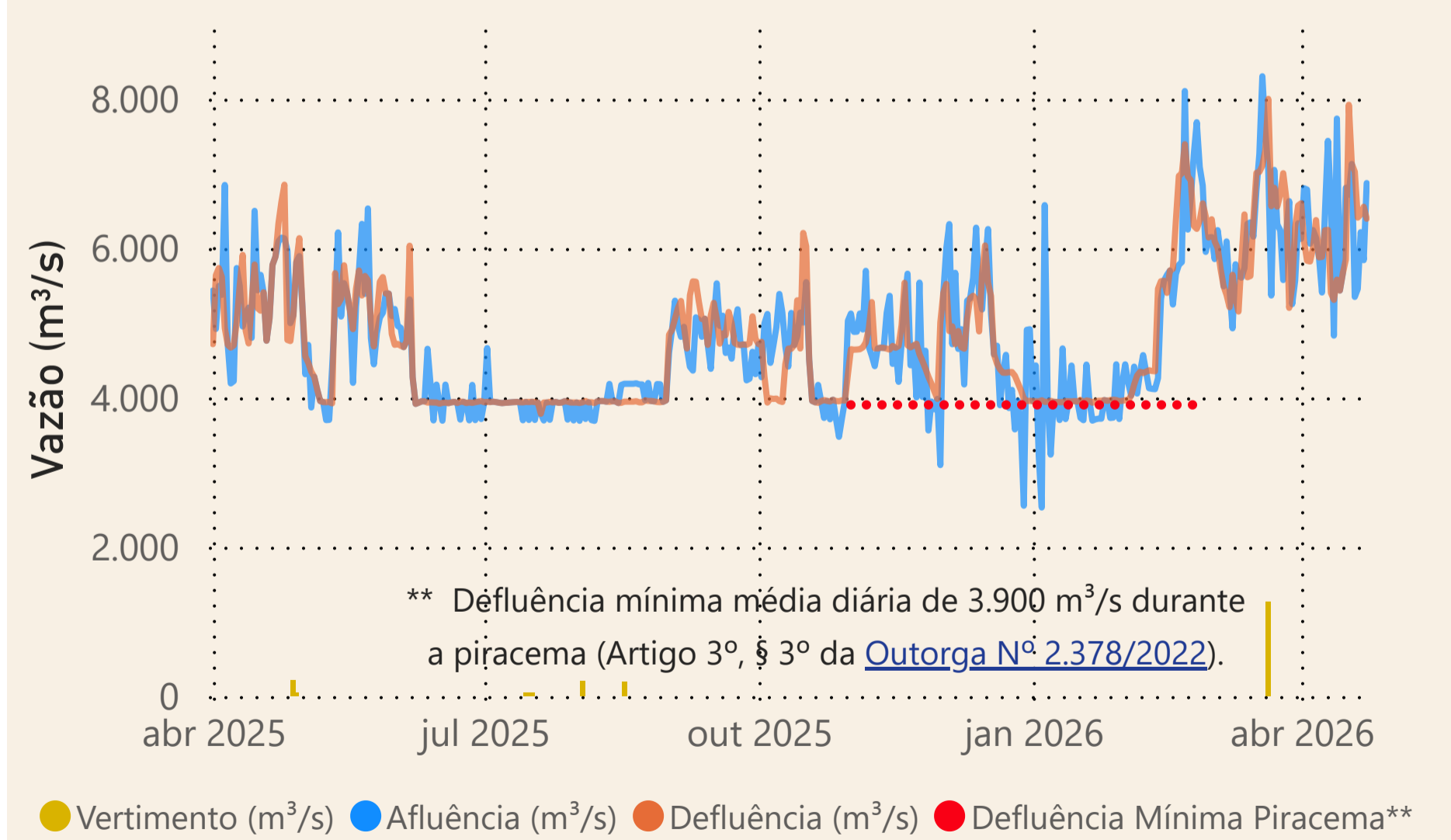
Fonte: ONS e [Hidro-Telemetria](#)

*Dados consistidos sujeitos a novas revisões

UHE Porto Primavera

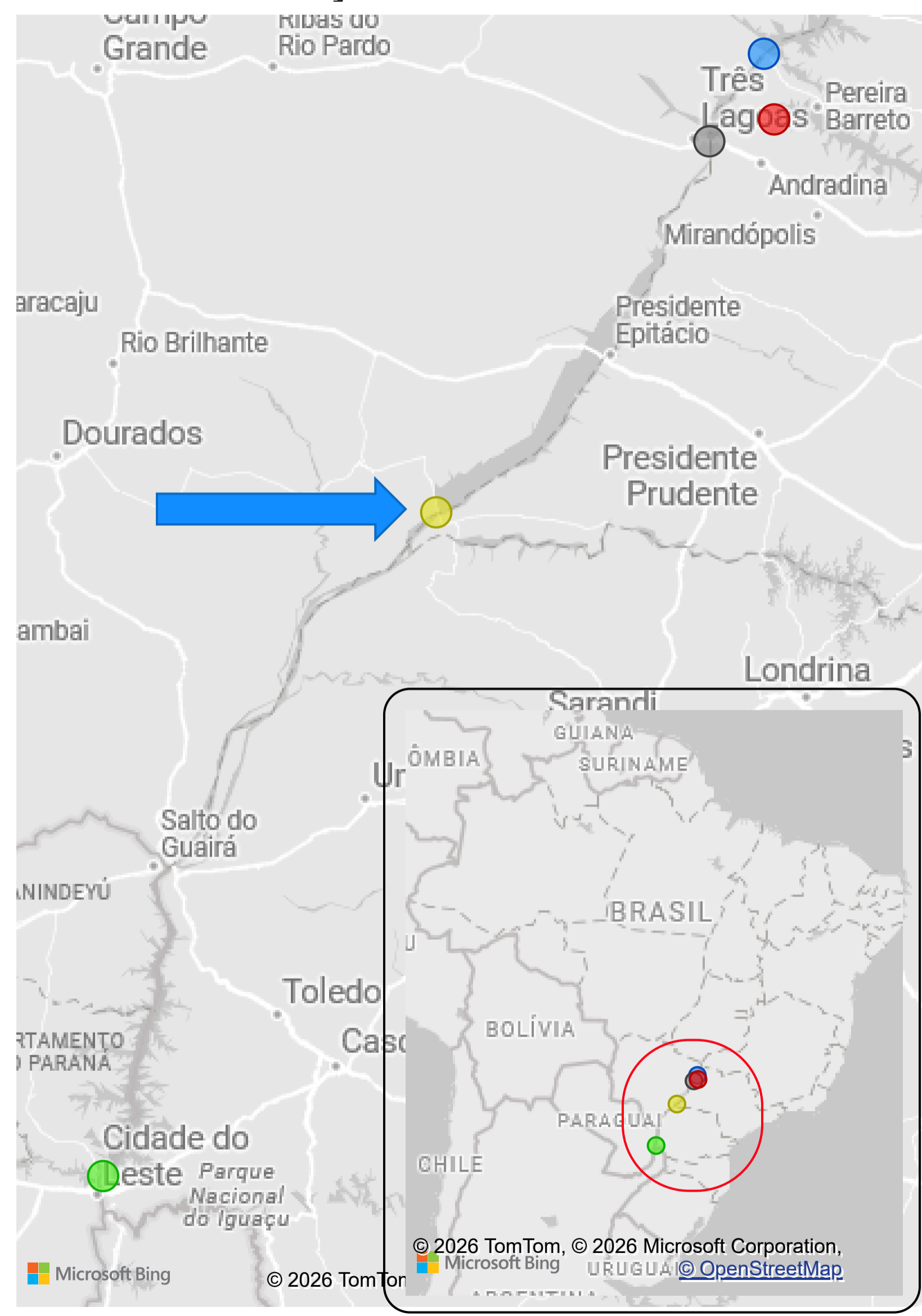


UHE Porto Primavera



| Data | Qnatural mensal (m³/s) | MLT 1931-2024 (m³/s) | % MLT |
|----------|------------------------|----------------------|-------|
| abr/2025 | 6.668 | 8.827 | 76% |
| mai/2025 | 5.177 | 6.367 | 81% |
| jun/2025 | 4.129 | 5.536 | 75% |
| jul/2025 | 3.387 | 4.535 | 75% |
| ago/2025 | 2.733 | 3.874 | 71% |
| set/2025 | 2.285 | 3.749 | 61% |
| out/2025 | 2.458 | 4.260 | 58% |
| nov/2025 | 3.396 | 5.409 | 63% |
| dez/2025 | 5.195 | 8.020 | 65% |
| jan/2026 | 5.778 | 11.260 | 51% |
| fev/2026 | 11.114 | 12.058 | 92% |
| mar/2026 | 10.513 | 11.501 | 91% |
| abr/2026 | 7.770 | 8.827 | 88% |

Localização dos reservatórios

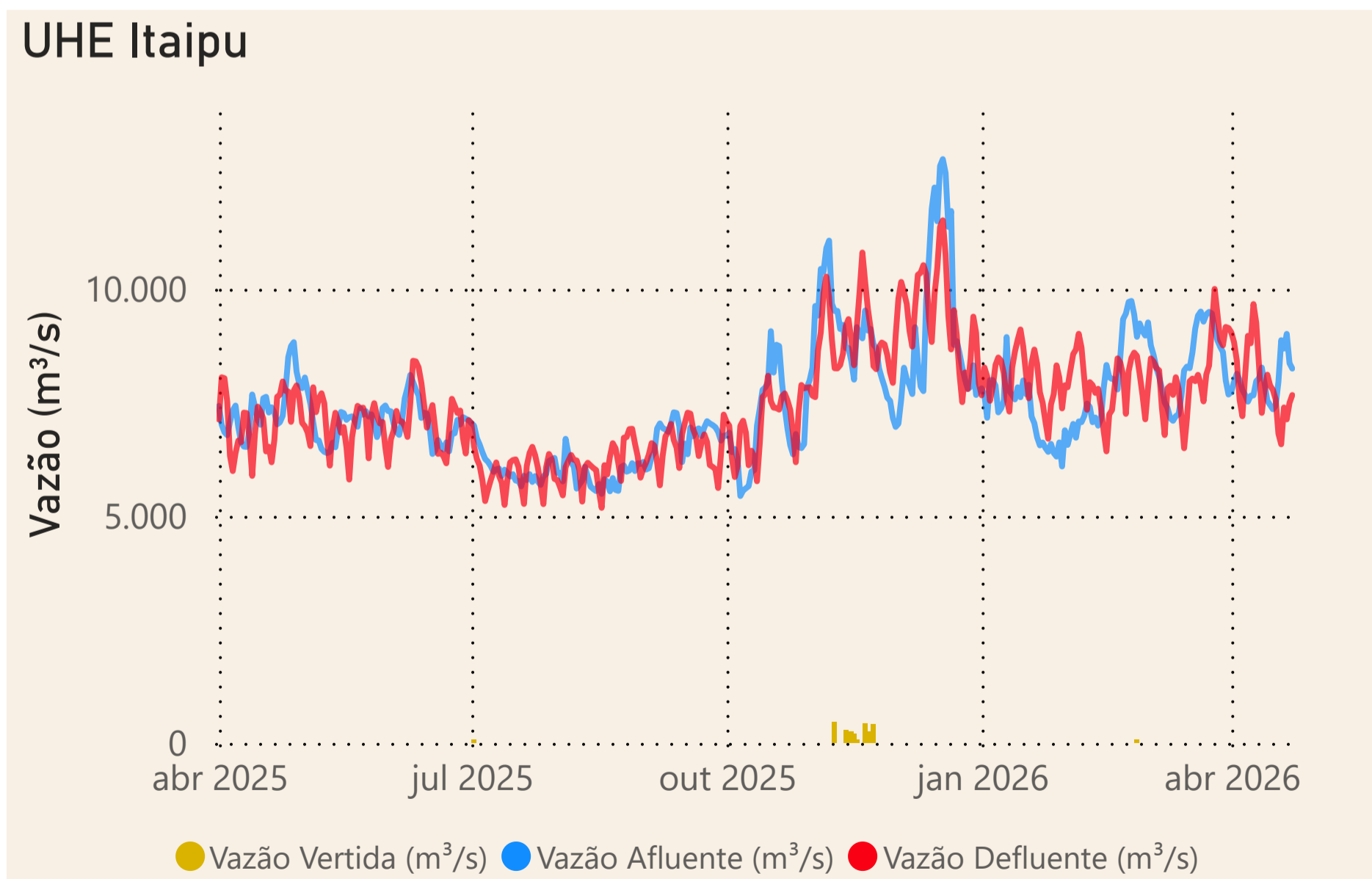
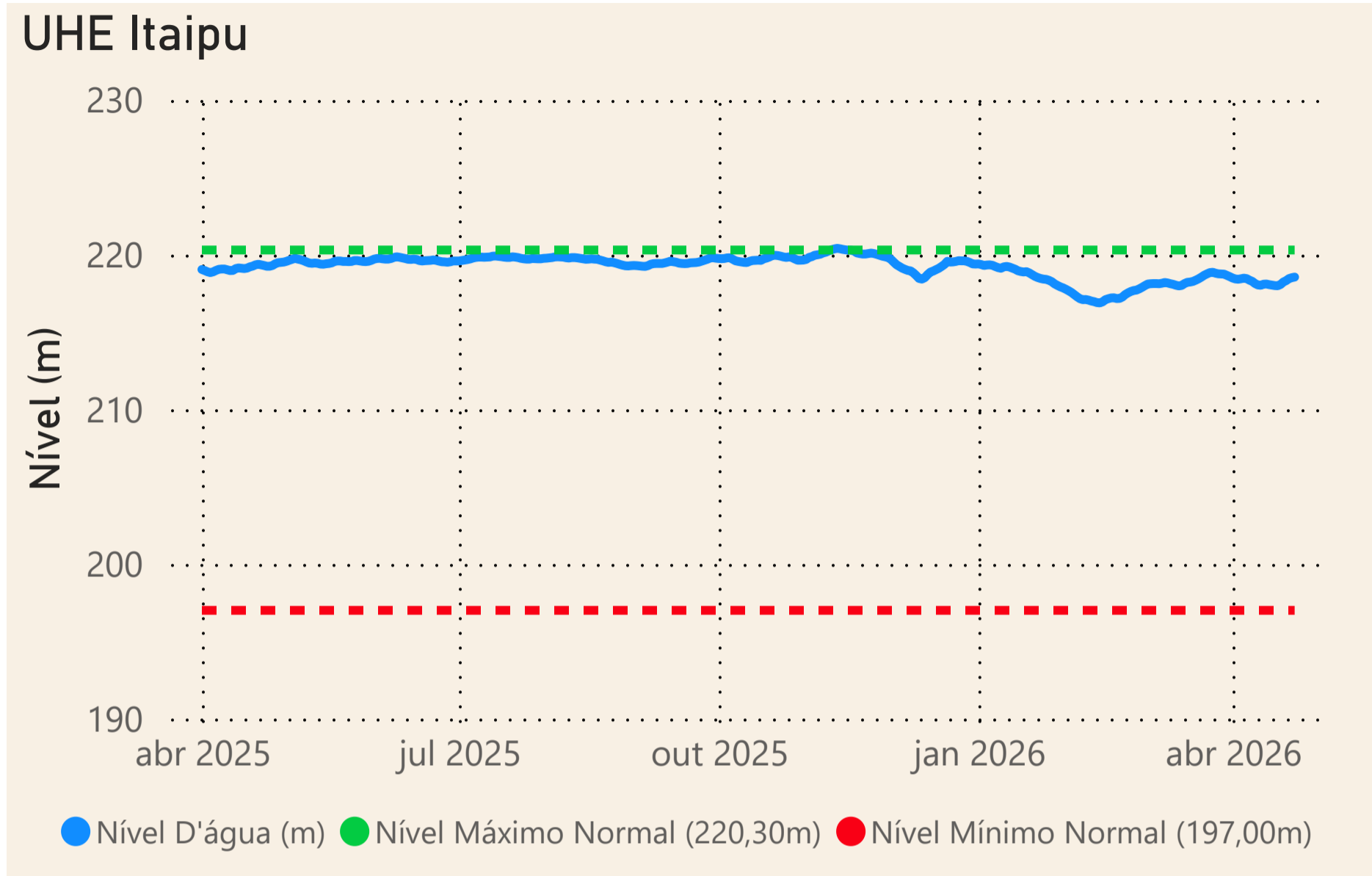


Saiba mais sobre os termos técnicos da operação dos reservatórios no [Glossário do Sistema de Acompanhamento de Reservatórios - SAR da ANA](#)

Superintendência de Operações e Eventos Críticos
Coordenação de Operação de Reservatórios e Sistemas Hídricos

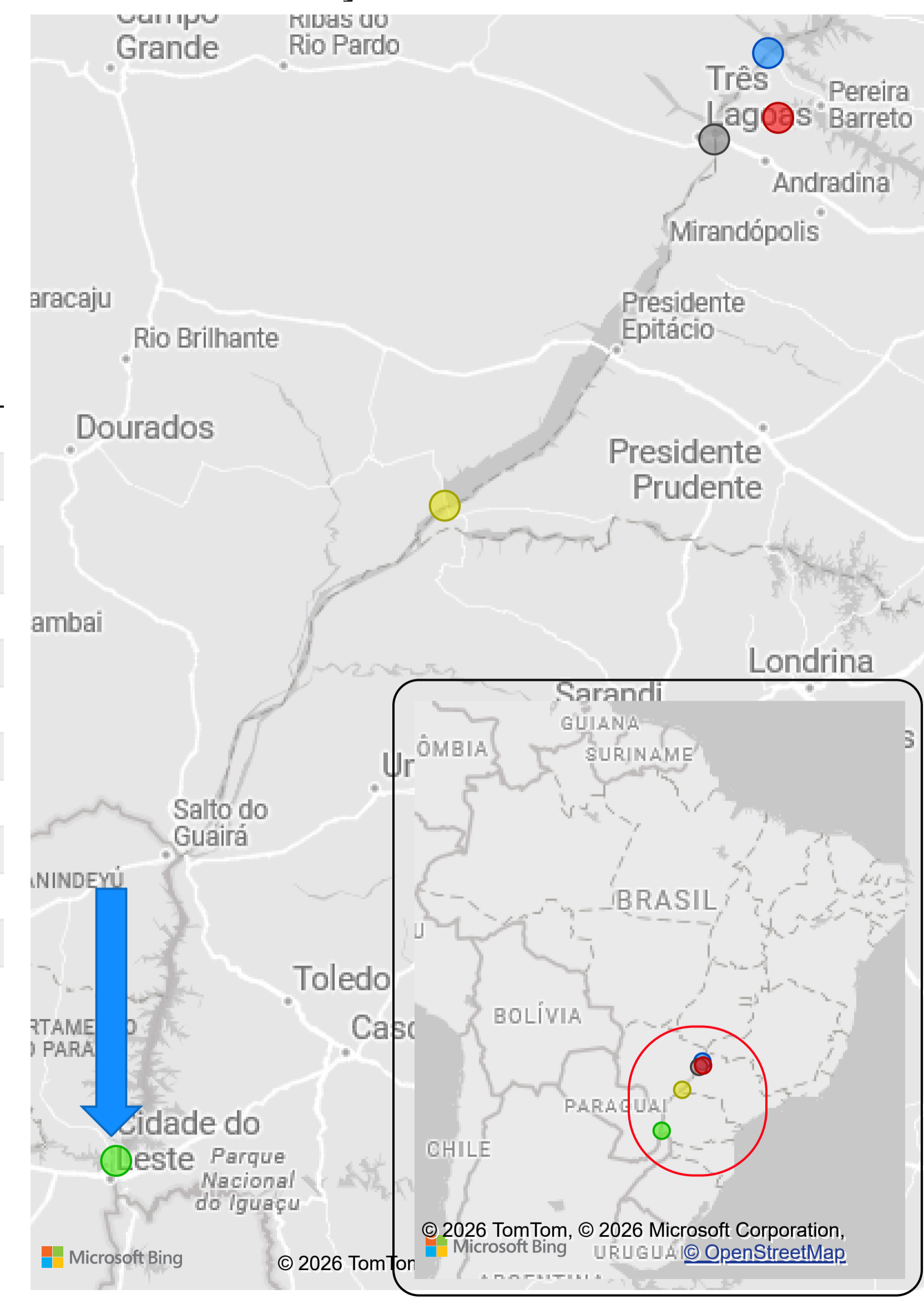
Fonte: ONS e [Hidro-Telemetria](#)

***Dados consistidos sujeitos a novas revisões



| Data | Qnatural mensal (m³/s) | MLT 1931-2024 (m³/s) | % MLT |
|----------|------------------------|----------------------|-------|
| abr/2025 | 8.514 | 11.867 | 72% |
| mai/2025 | 7.551 | 9.507 | 79% |
| jun/2025 | 7.038 | 8.932 | 79% |
| jul/2025 | 5.665 | 7.504 | 75% |
| ago/2025 | 4.619 | 6.313 | 73% |
| set/2025 | 3.812 | 6.315 | 60% |
| out/2025 | 5.010 | 7.627 | 66% |
| nov/2025 | 8.261 | 8.500 | 97% |
| dez/2025 | 9.929 | 11.102 | 89% |
| jan/2026 | 8.581 | 14.738 | 58% |
| fev/2026 | 13.412 | 15.910 | 84% |
| mar/2026 | 12.491 | 14.976 | 83% |
| abr/2026 | 10.040 | 11.867 | 85% |

Localização dos reservatórios



● I. SOLTEIRA ● ITAIPU ● JUÍPA ● PORTO PRIMAVERA ● TRÊS IRMÃOS

Saiba mais sobre os termos técnicos da operação dos reservatórios no [Glossário do Sistema de Acompanhamento de Reservatórios - SAR da ANA](#)

Superintendência de Operações e Eventos Críticos
Coordenação de Operação de Reservatórios e Sistemas Hídricos

Fonte: ONS

*Dados consistidos sujeitos a novas revisões