

Legenda:

-  Usina com reservatório
-  Usina a fio d'água

Oceano Atlântico

Rio Paraguai

### Itaipu

Data	Aflu (m³/s)	Deflu (m³/s)	Nível (m)
18/04/26	7.950	6.810	218,07
19/04/26	8.868	6.576	218,23
20/04/26	8.684	7.387	218,32
21/04/26	9.007	7.124	218,45
22/04/26	8.361	7.488	218,51

### Porto Primavera

Data	Aflu (m³/s)	Qdeflu (m³/s)	Nível (m)
18/04/26	7.126	7.126	257,29
19/04/26	5.346	7.023	257,22
20/04/26	5.452	6.408	257,18
21/04/26	6.212	6.451	257,17
22/04/26	5.838	6.553	257,14

### Jupiá

Data	Aflu (m³/s)	Deflu (m³/s)	Nível (m)
18/04/26	4.860	5.486	279,30
19/04/26	5.743	4.857	279,54
20/04/26	6.068	4.981	279,83
21/04/26	5.449	5.638	279,78
22/04/26	5.882	5.580	279,86

### Ilha Solteira

Data	Aflu (m³/s)	Deflu (m³/s)	Nível (m)	V.U. (%)
18/04/26	3.526	3.951	327,30	84,99
19/04/26	3.584	4.659	327,24	83,72
20/04/26	3.337	4.862	327,15	81,81
21/04/26	3.585	4.422	327,10	80,76
22/04/26	3.867	4.790	327,05	79,70

Rio Paraná

Rio Paraná

Rio Uruguai

Rio Iguaçu

Rio Parapanema

Rio Tietê

Rio Grande

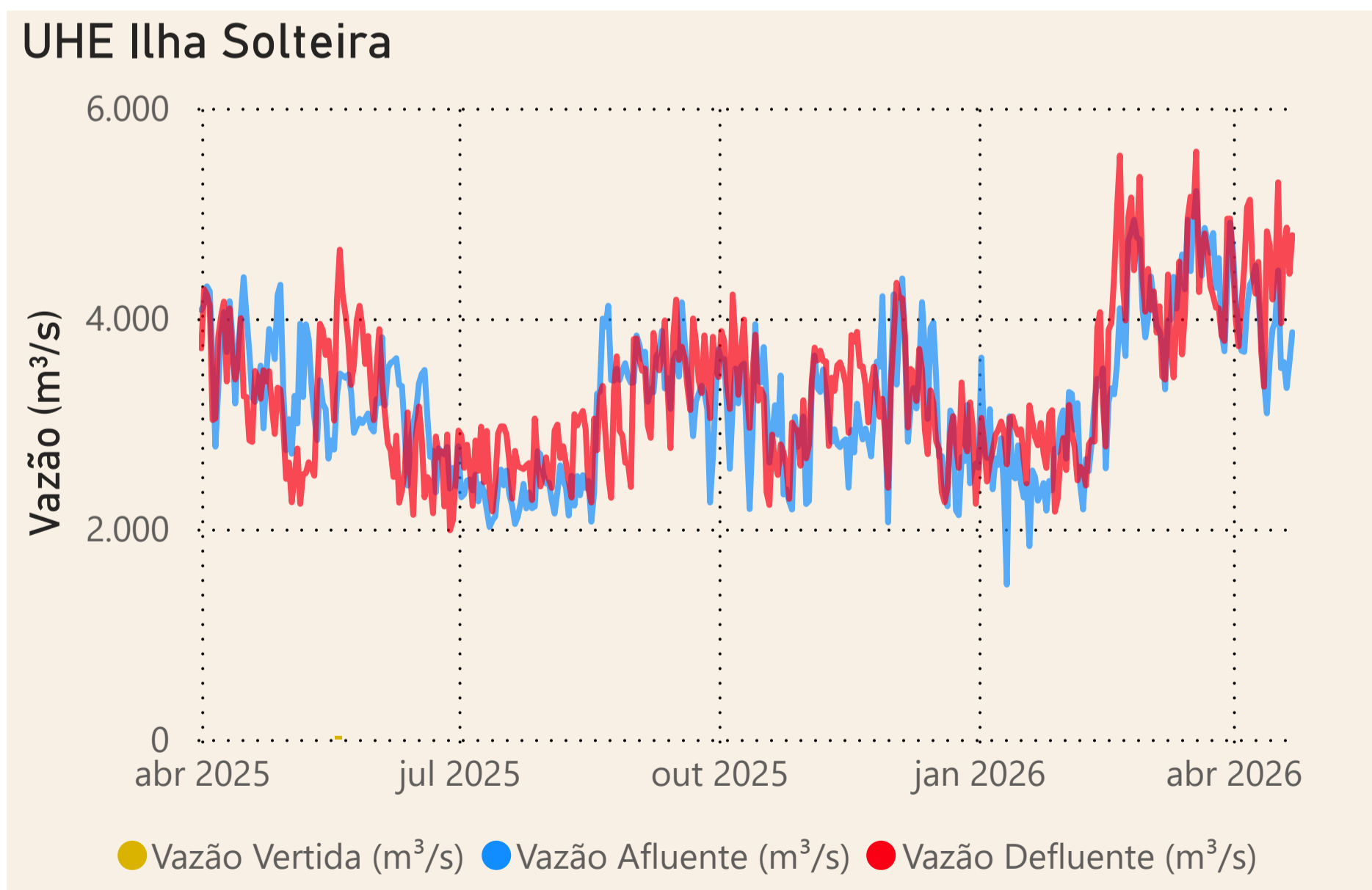
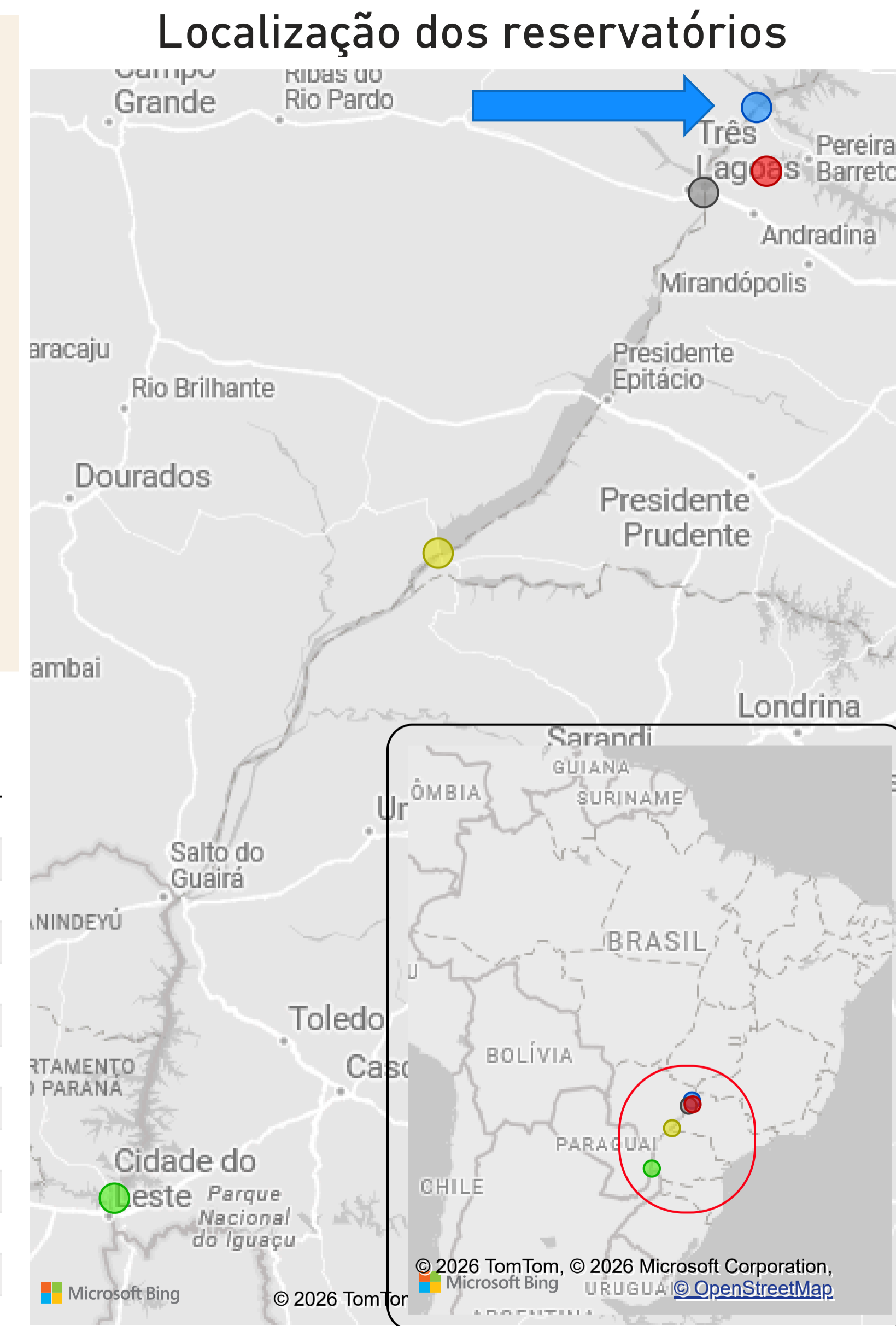
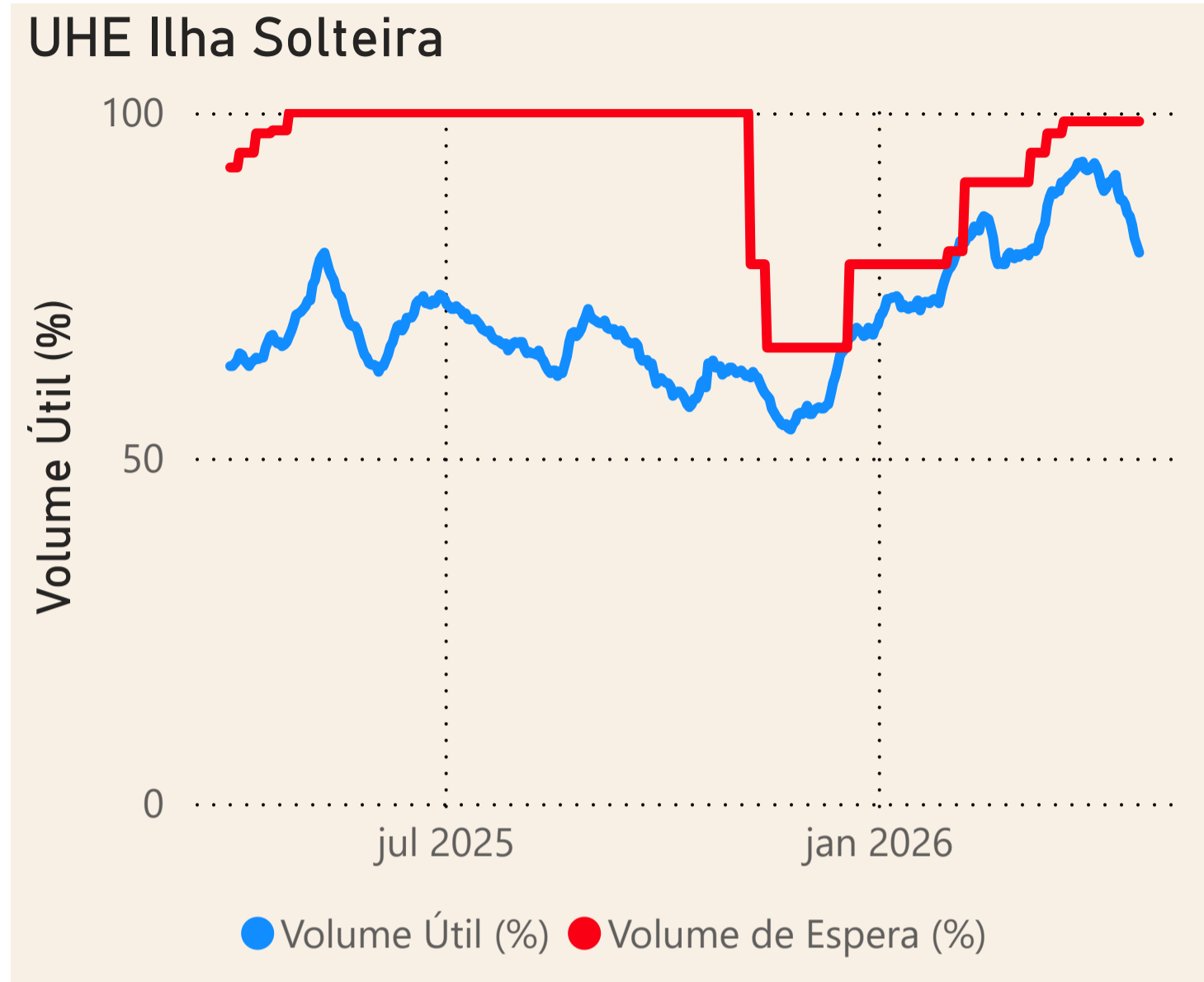
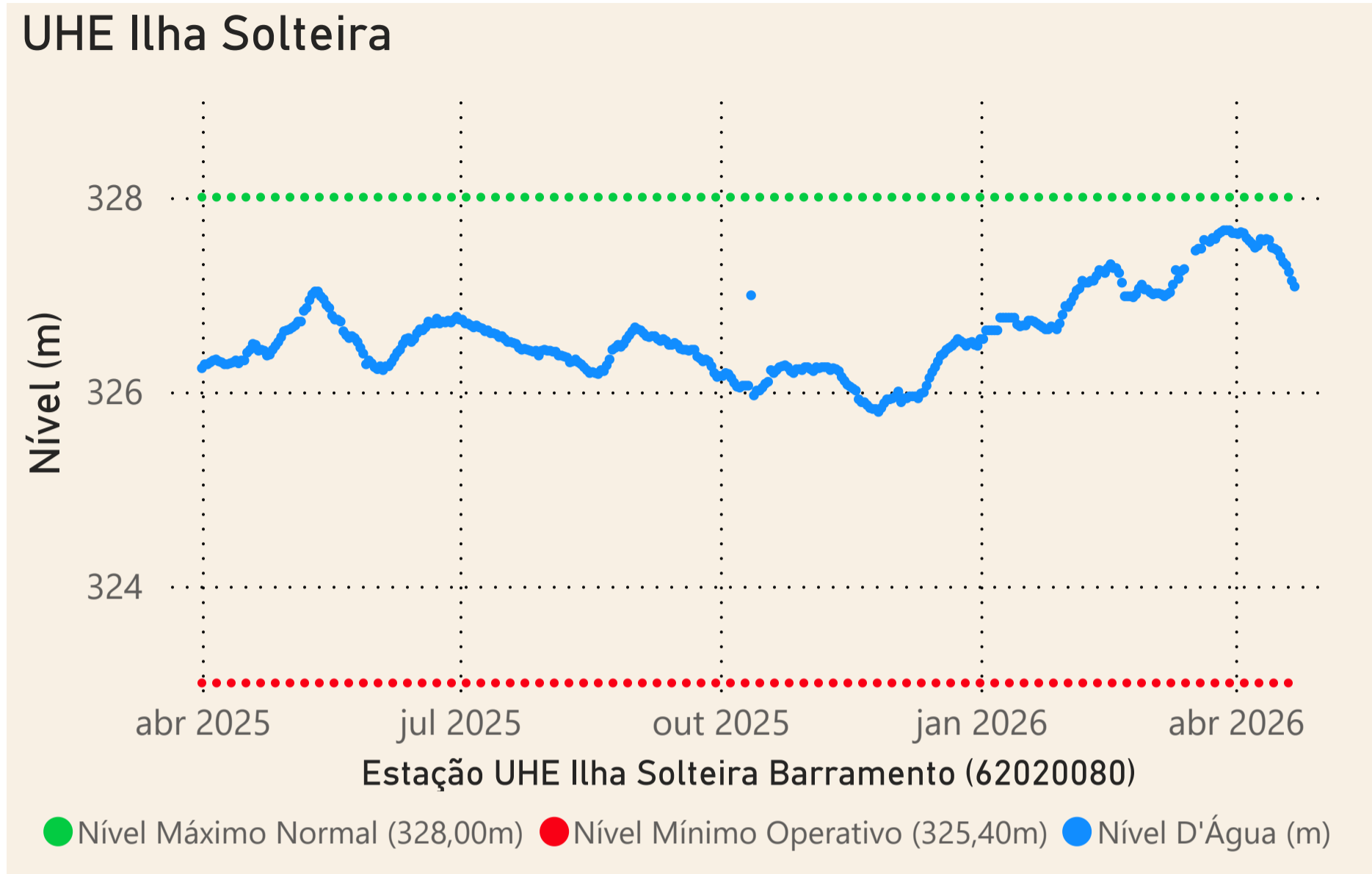
Rio Paranaiíba

### Três Irmãos

Data	Aflu (m³/s)	Deflu (m³/s)	Nível (m)	V.U. (%)
18/04/26	744	590	327,36	86,11
19/04/26	633	798	327,31	85,04
20/04/26	413	956	327,21	82,91
21/04/26	505	767	327,16	81,84
22/04/26	537	796	327,10	80,56

### Canal Pereira Barreto

Data	Vazão (m³/s)	Sentido
18/04/26	154	Três Irmãos → Ilha Solteira
19/04/26	263	Três Irmãos → Ilha Solteira
20/04/26	310	Três Irmãos → Ilha Solteira
21/04/26	163	Três Irmãos → Ilha Solteira
22/04/26	250	Três Irmãos → Ilha Solteira



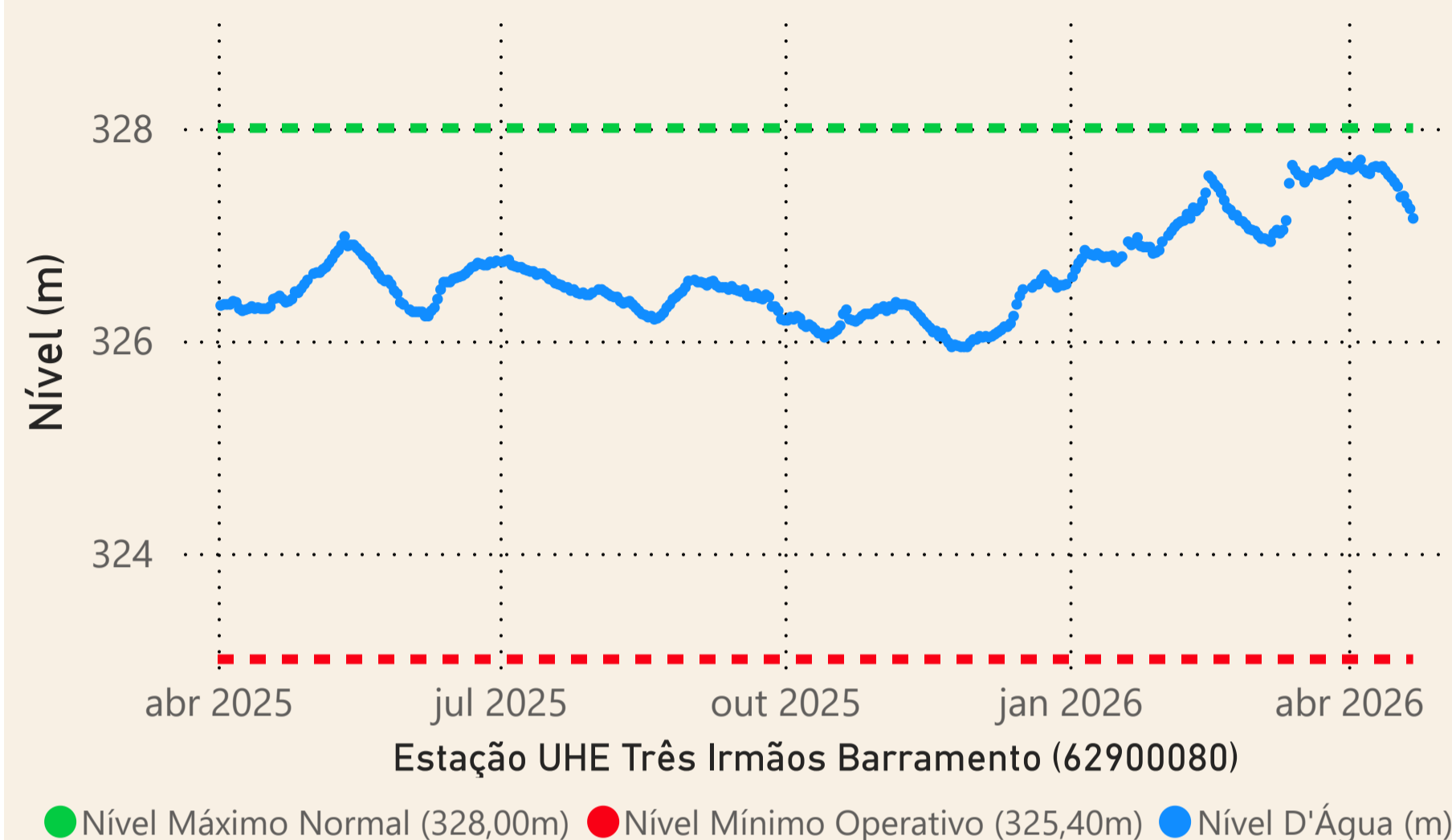
Data	Qnatural mensal (m³/s)	MLT 1931-2024 (m³/s)	% MLT
abr/2025	4.795	6.590	73%
mai/2025	3.472	4.509	77%
jun/2025	2.740	3.694	74%
jul/2025	2.172	3.013	72%
ago/2025	1.696	2.524	67%
set/2025	1.423	2.388	60%
out/2025	1.398	2.764	51%
nov/2025	2.107	3.845	55%
dez/2025	3.400	6.122	56%
jan/2026	4.365	8.667	50%
fev/2026	8.764	9.090	96%
mar/2026	7.973	8.747	91%
abr/2026	5.765	6.590	87%

Saiba mais sobre os termos técnicos da operação dos reservatórios no [Glossário do Sistema de Acompanhamento de Reservatórios - SAR da ANA](#)

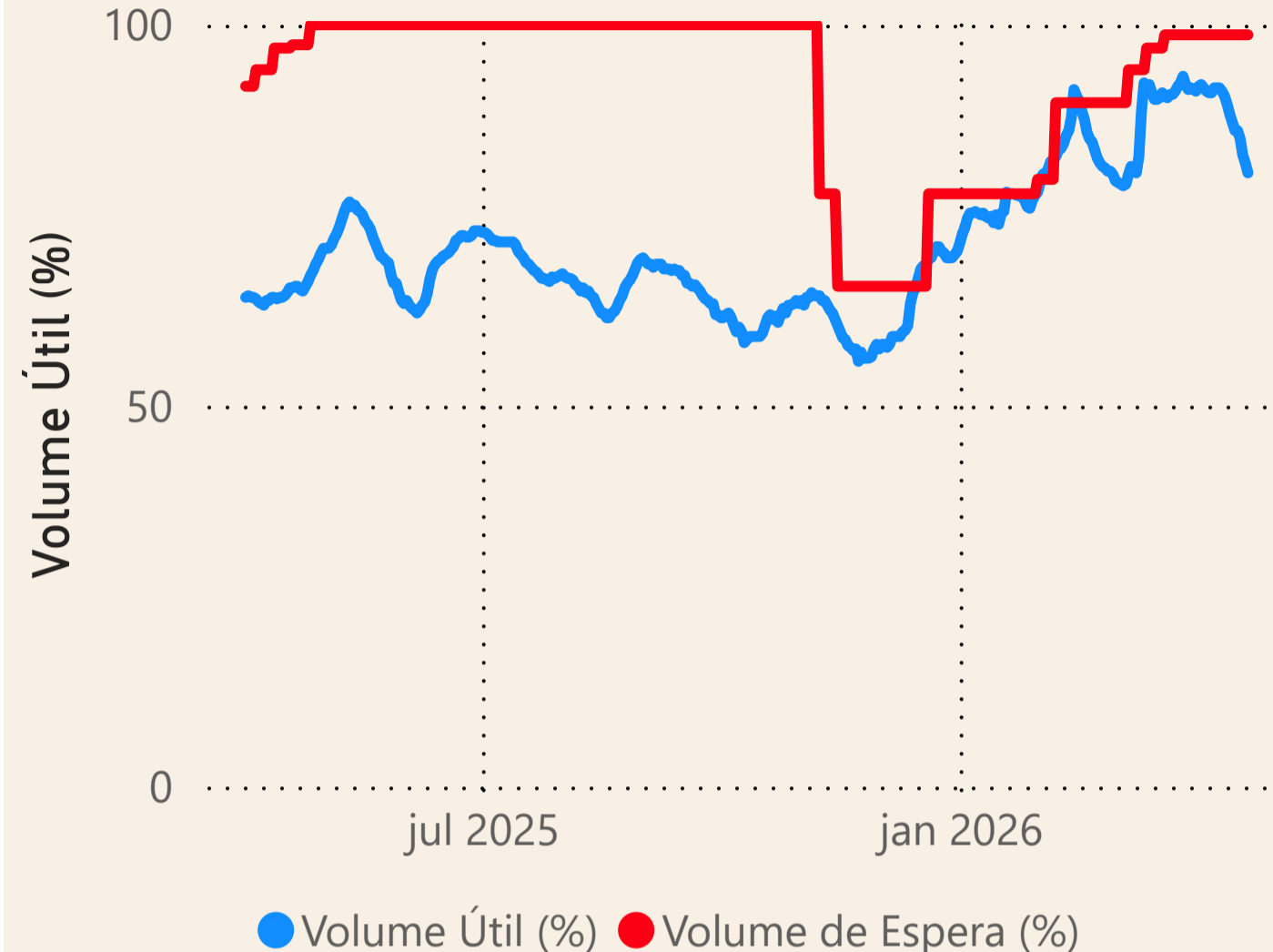
Superintendência de Operações e Eventos Críticos  
Coordenação de Operação de Reservatórios e Sistemas Hídricos

Fonte: ONS e [Hidro-Telemetria](#)  
\*Dados consistidos sujeitos a novas revisões

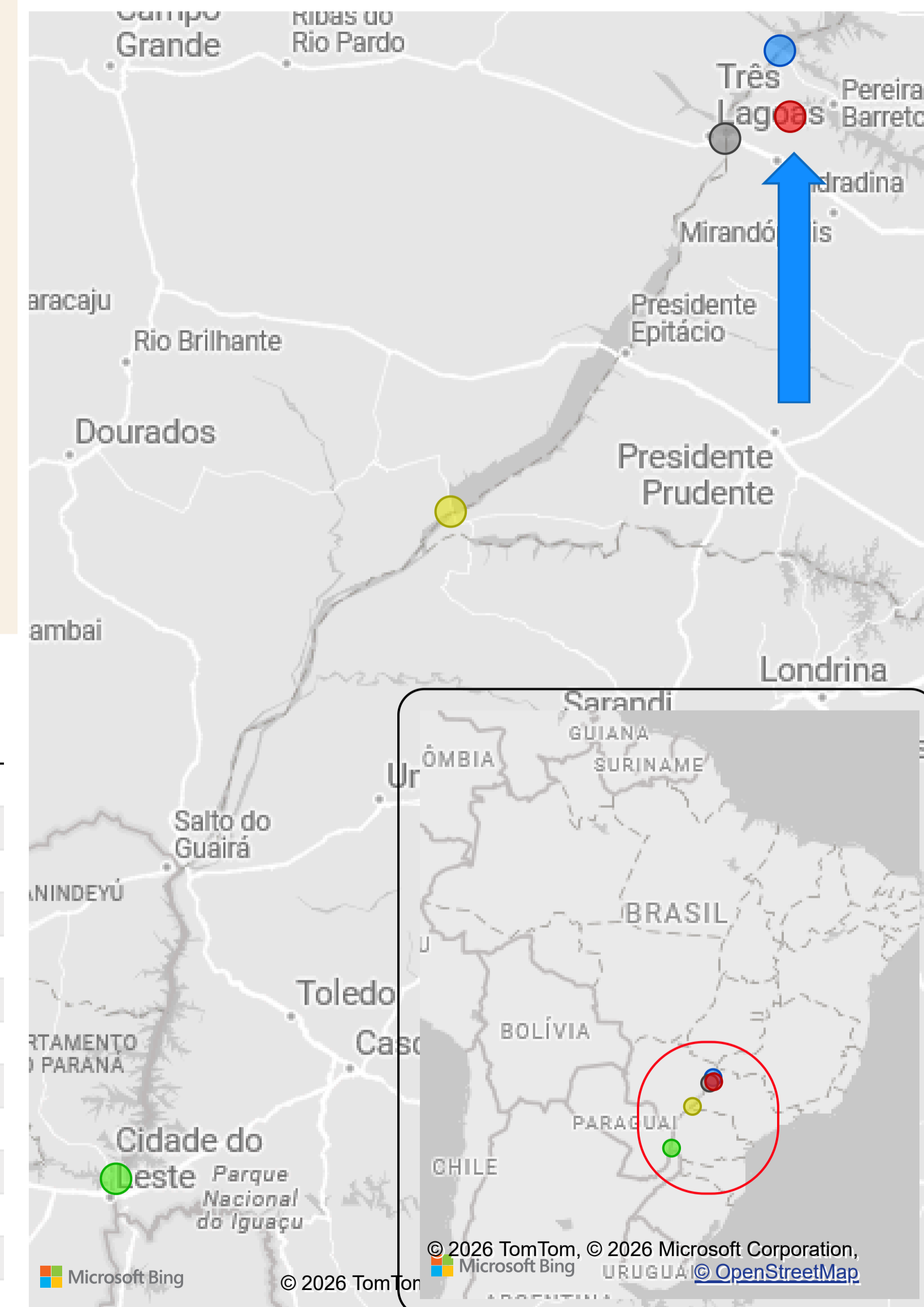
## UHE Três Irmãos



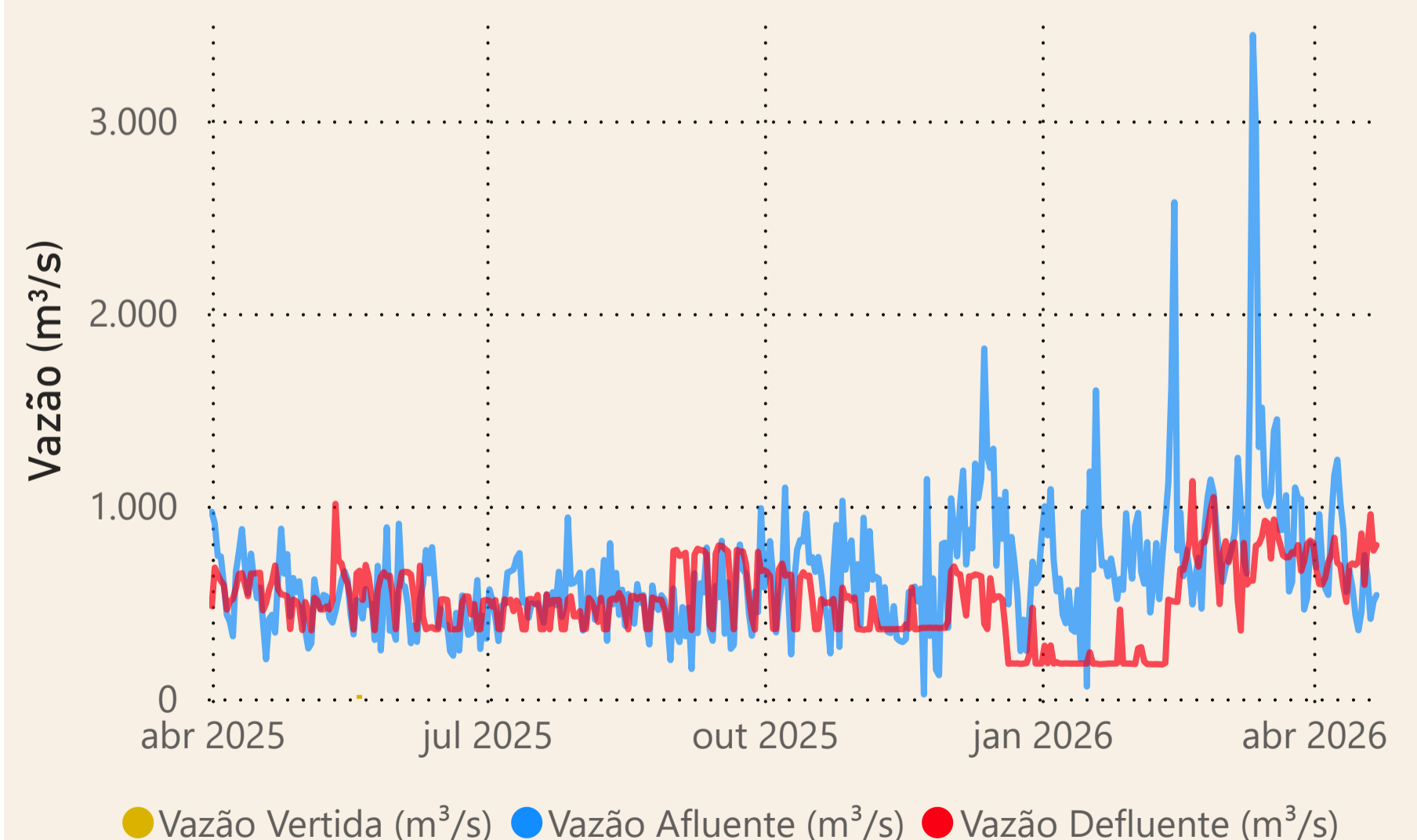
## UHE Três Irmãos



## Localização dos reservatórios



## UHE Três Irmãos



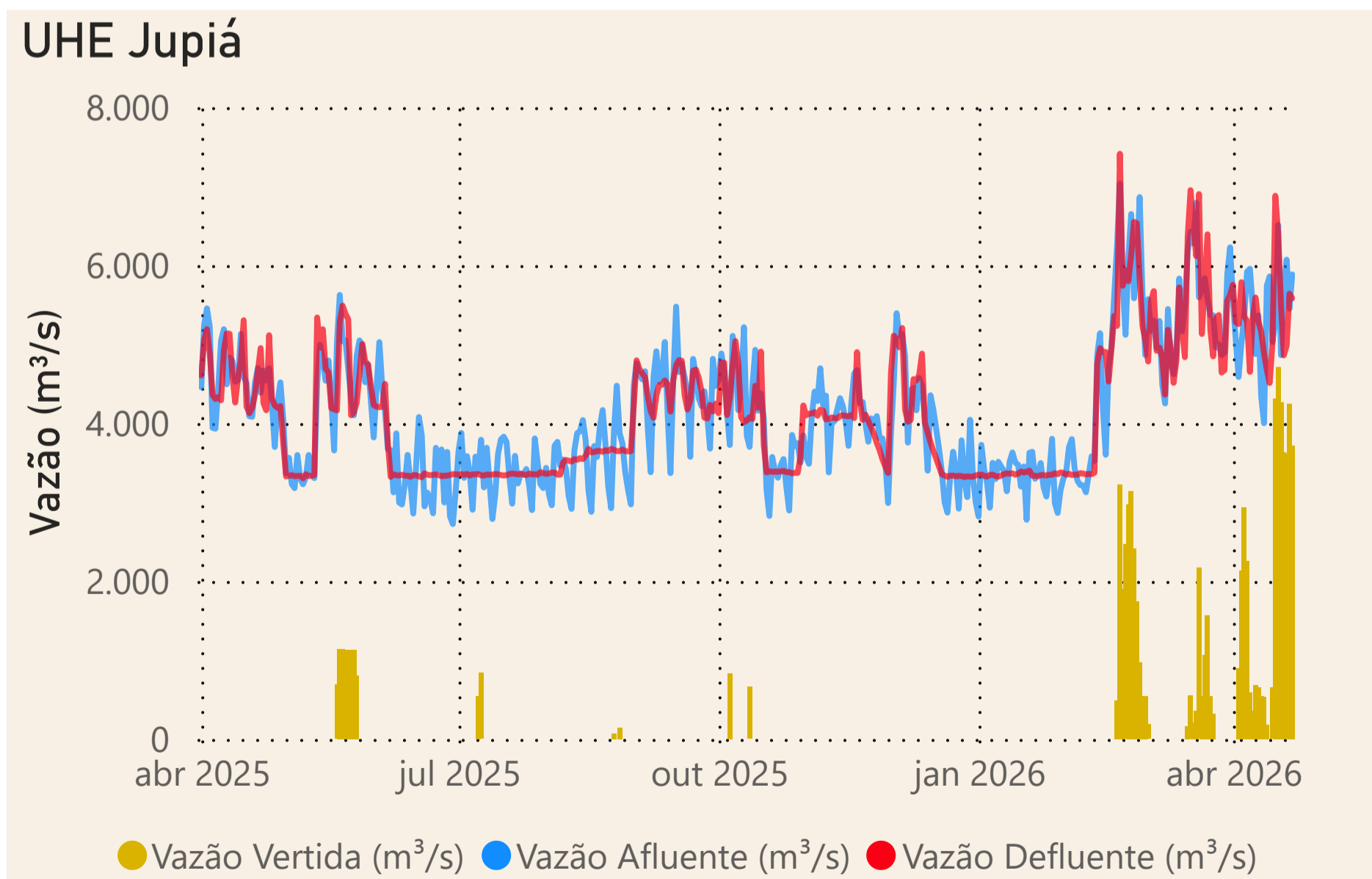
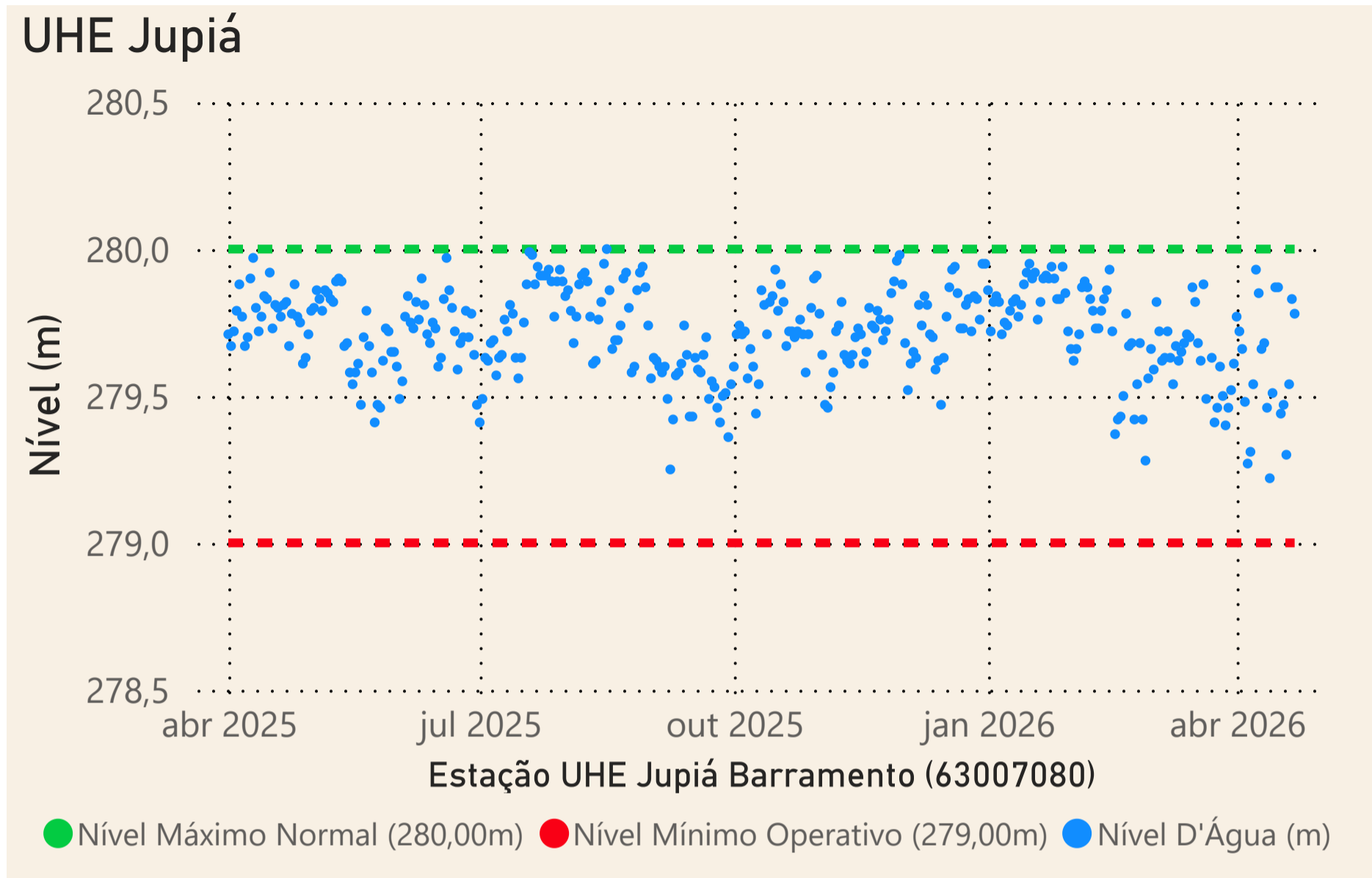
Data	Qnatural Mensal (m³/s)	MLT 1931-2024 (m³/s)	% MLT
abr/2025	585	827	71%
mai/2025	395	646	61%
jun/2025	410	646	63%
jul/2025	339	521	65%
ago/2025	275	452	61%
set/2025	257	472	54%
out/2025	301	556	54%
nov/2025	493	608	81%
dez/2025	692	879	79%
jan/2026	810	1.290	63%
fev/2026	1.206	1.388	87%
mar/2026	1.279	1.214	105%
abr/2026	713	827	86%

Superintendência de Operações e Eventos Críticos  
Coordenação de Operação de Reservatórios e Sistemas Hídricos

Fonte: ONS e  
[Hidro-Telemetria](#)

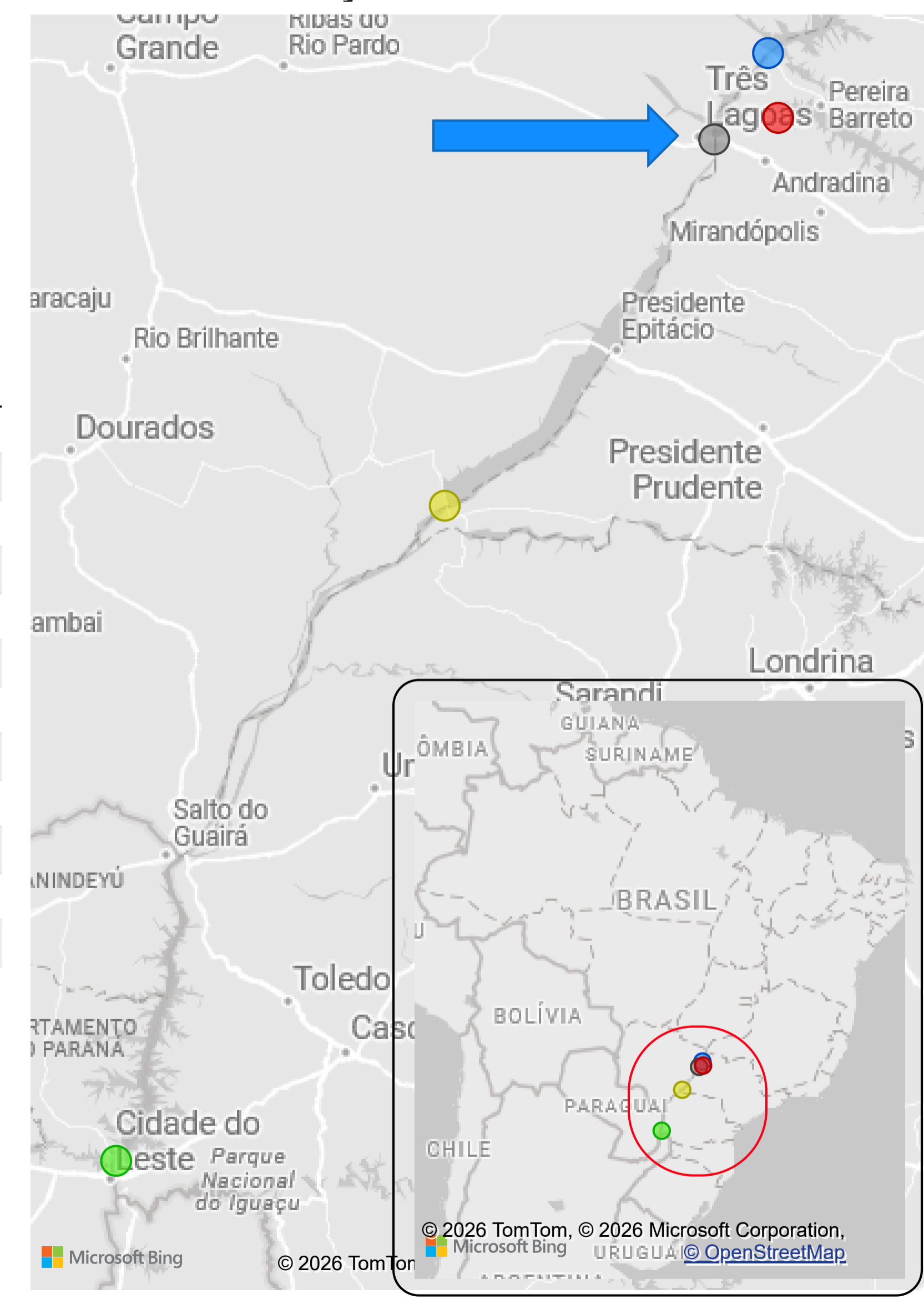
\*Dados consistidos sujeitos a novas revisões

Saiba mais sobre os termos técnicos da operação dos reservatórios no [Glossário do Sistema de Acompanhamento de Reservatórios - SAR da ANA](#)



Data	Qnatural mensal (m³/s)	MLT 1931-2024 (m³/s)	% MLT
abr/2025	5.789	7.790	74%
mai/2025	4.225	5.475	77%
jun/2025	3.480	4.650	75%
jul/2025	2.799	3.818	73%
ago/2025	2.220	3.256	68%
set/2025	1.887	3.131	60%
out/2025	1.936	3.597	54%
nov/2025	2.843	4.753	60%
dez/2025	4.386	7.343	60%
jan/2026	5.406	10.377	52%
fev/2026	10.342	10.942	95%
mar/2026	9.674	10.396	93%
abr/2026	6.849	7.790	88%

## Localização dos reservatórios



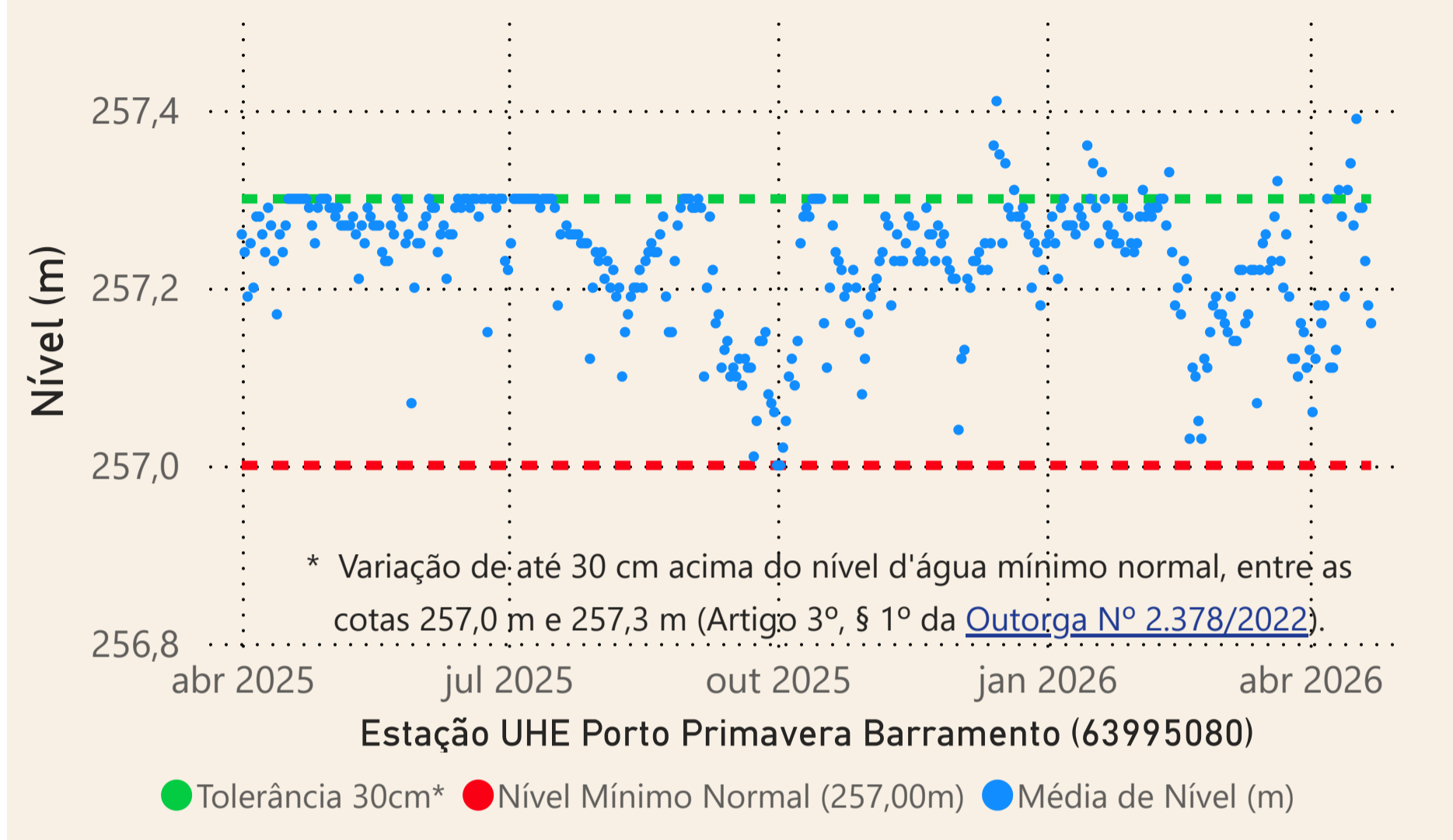
Saiba mais sobre os termos técnicos da operação dos reservatórios no [Glossário do Sistema de Acompanhamento de Reservatórios - SAR da ANA](#)

Superintendência de Operações e Eventos Críticos  
Coordenação de Operação de Reservatórios e Sistemas Hídricos

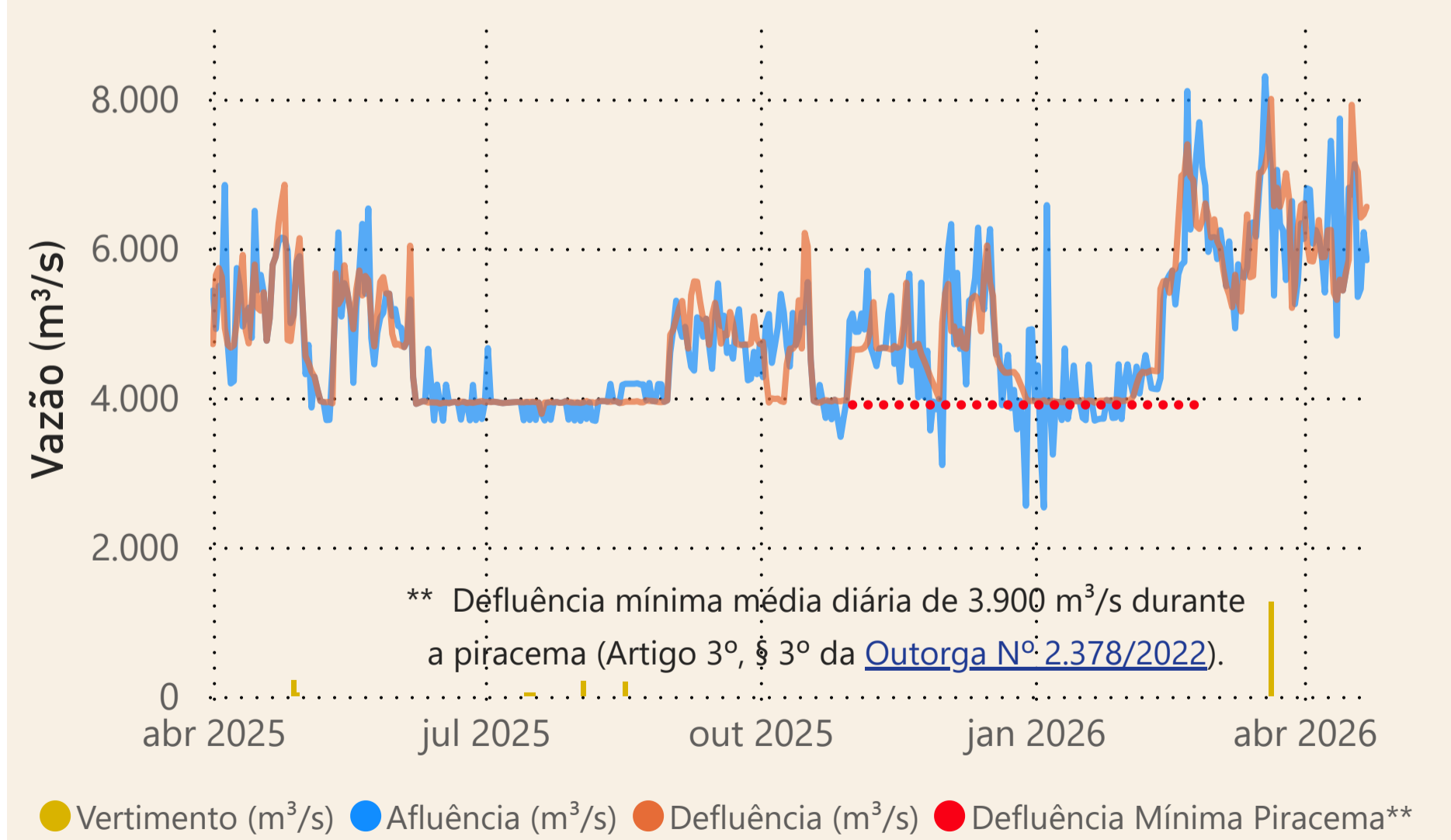
Fonte: ONS e [Hidro-Telemetria](#)

\*Dados consistidos sujeitos a novas revisões

## UHE Porto Primavera

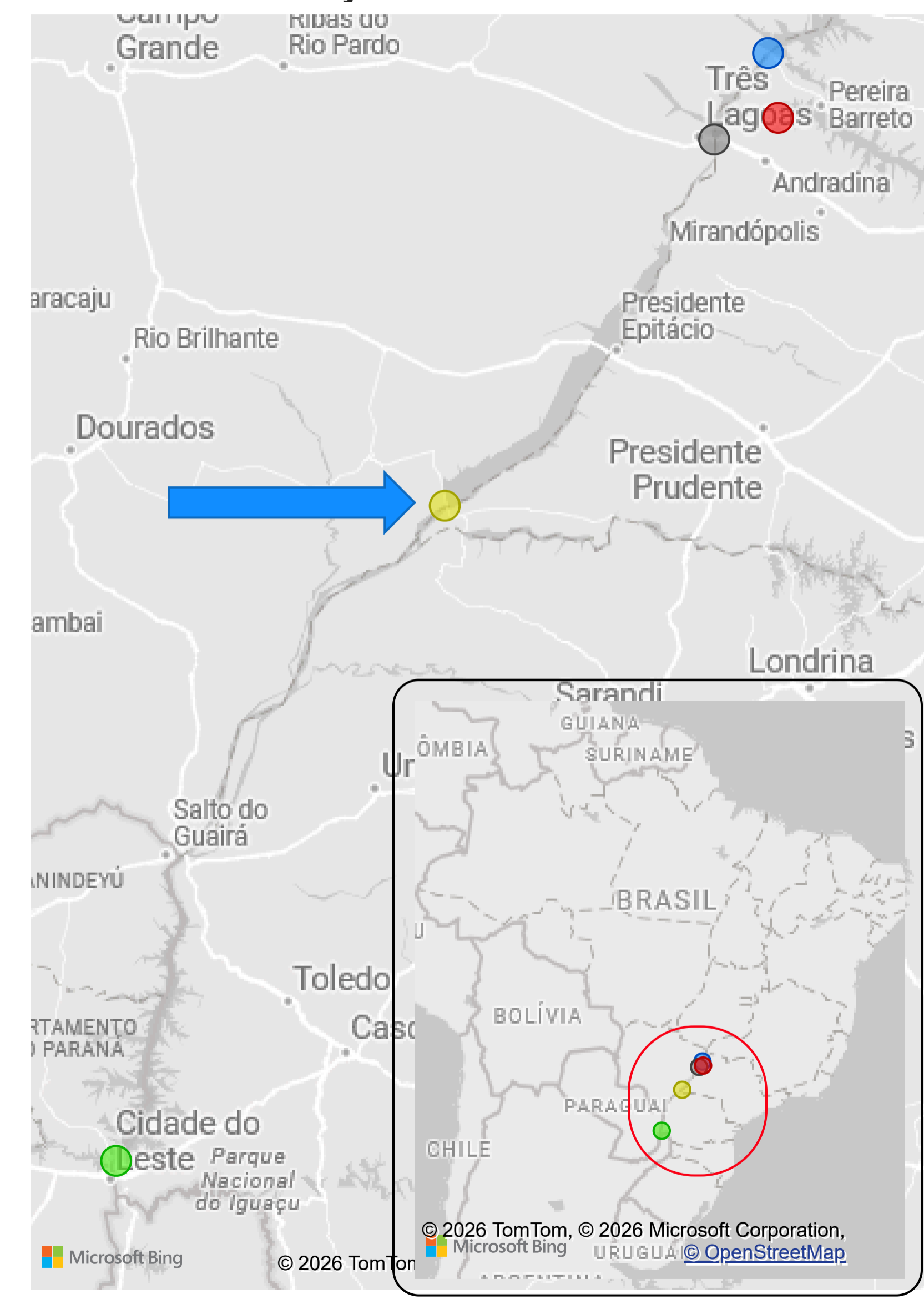


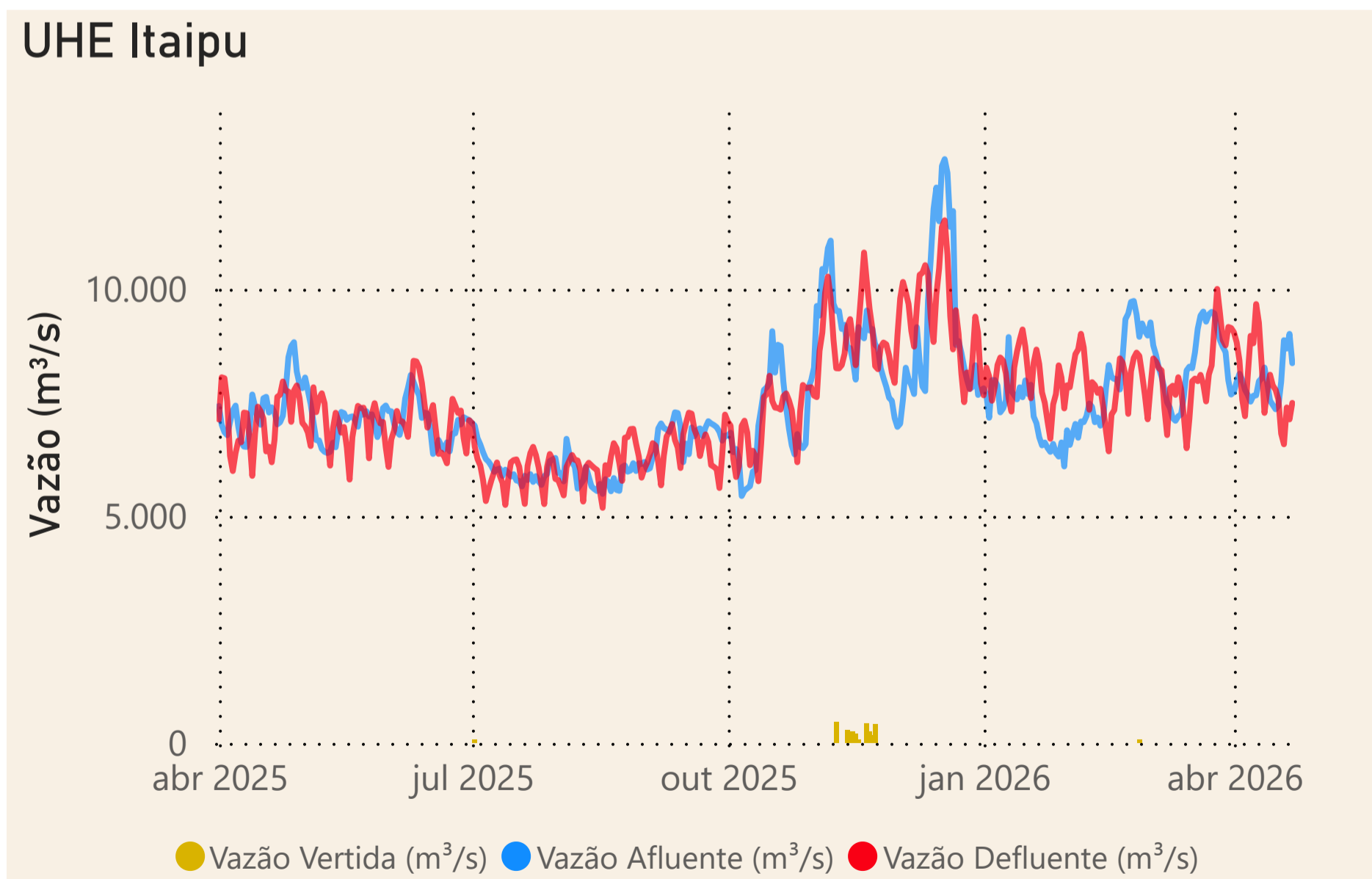
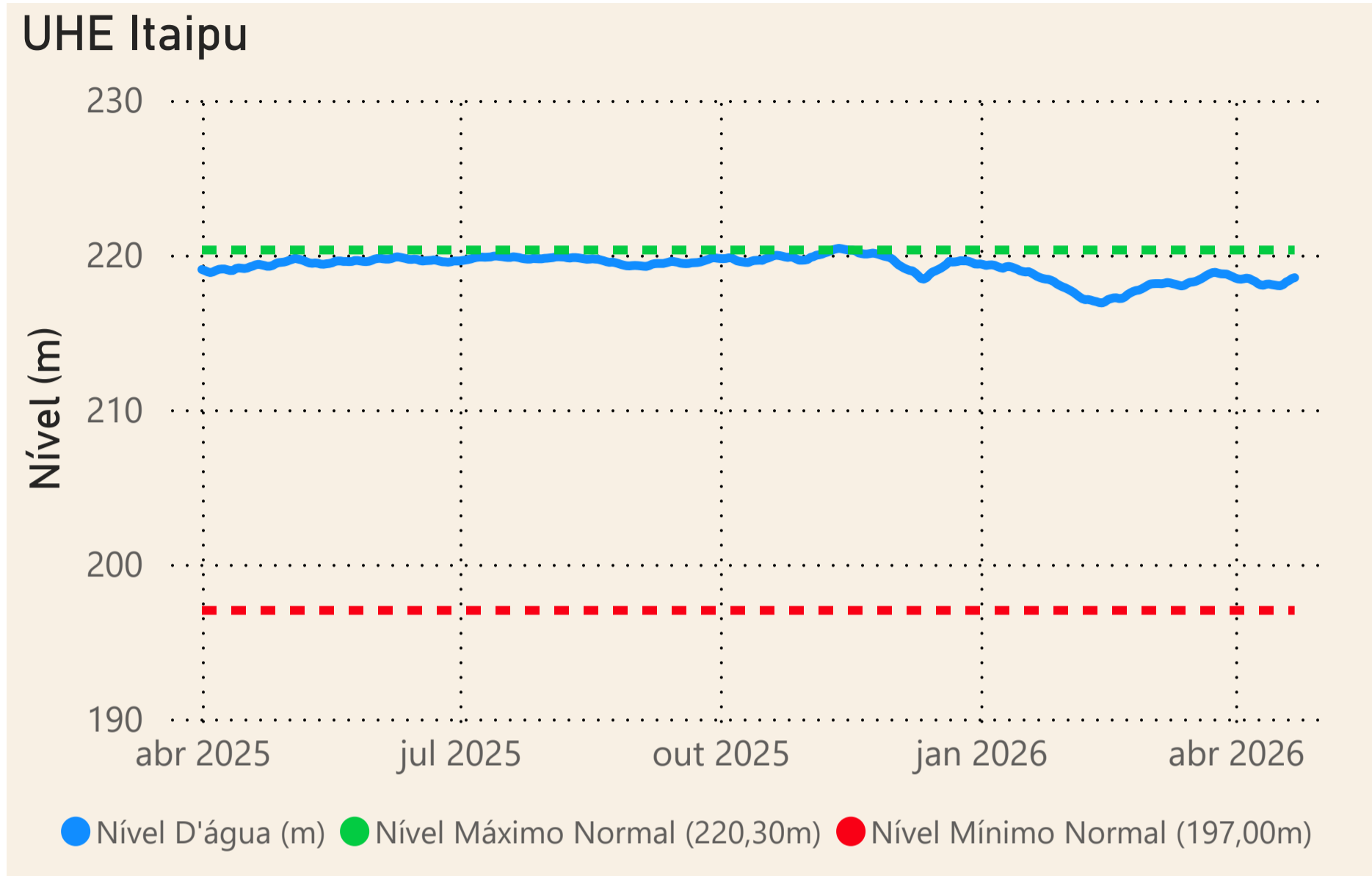
## UHE Porto Primavera



Data	Qnatural mensal (m³/s)	MLT 1931-2024 (m³/s)	% MLT
abr/2025	6.668	8.827	76%
mai/2025	5.177	6.367	81%
jun/2025	4.129	5.536	75%
jul/2025	3.387	4.535	75%
ago/2025	2.733	3.874	71%
set/2025	2.285	3.749	61%
out/2025	2.458	4.260	58%
nov/2025	3.396	5.409	63%
dez/2025	5.195	8.020	65%
jan/2026	5.778	11.260	51%
fev/2026	11.114	12.058	92%
mar/2026	10.513	11.501	91%
abr/2026	7.818	8.827	89%

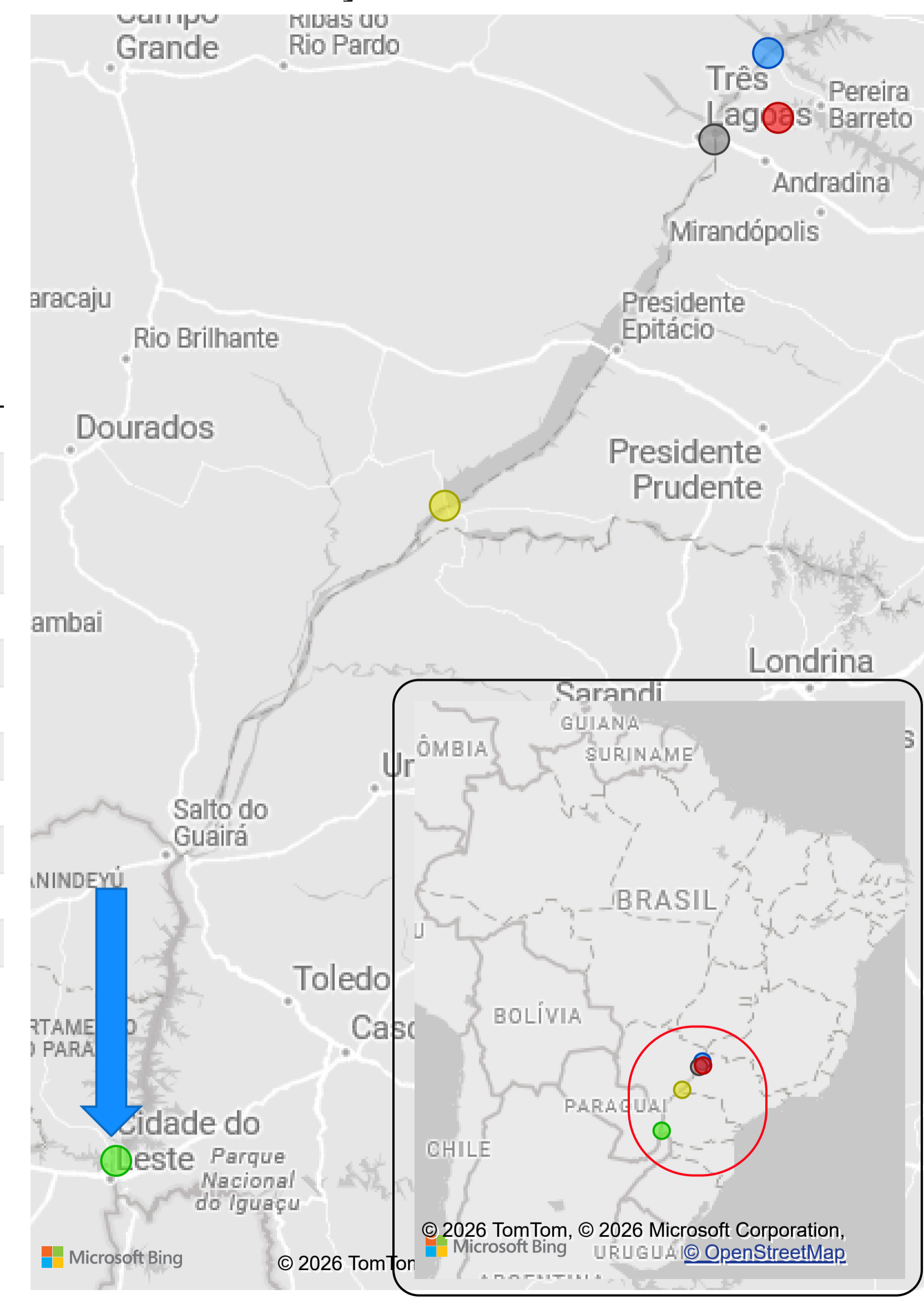
## Localização dos reservatórios





Data	Qnatural mensal (m³/s)	MLT 1931-2024 (m³/s)	% MLT
abr/2025	8.514	11.867	72%
mai/2025	7.551	9.507	79%
jun/2025	7.038	8.932	79%
jul/2025	5.665	7.504	75%
ago/2025	4.619	6.313	73%
set/2025	3.812	6.315	60%
out/2025	5.010	7.627	66%
nov/2025	8.261	8.500	97%
dez/2025	9.929	11.102	89%
jan/2026	8.581	14.738	58%
fev/2026	13.412	15.910	84%
mar/2026	12.491	14.976	83%
abr/2026	10.083	11.867	85%

## Localização dos reservatórios



● I. SOLTEIRA ● ITAIPU ● JUÍPA ● PORTO PRIMAVERA ● TRÊS IRMÃOS

Saiba mais sobre os termos técnicos da operação dos reservatórios no [Glossário do Sistema de Acompanhamento de Reservatórios - SAR da ANA](#)

Superintendência de Operações e Eventos Críticos  
Coordenação de Operação de Reservatórios e Sistemas Hídricos

Fonte: ONS

\*Dados consistidos sujeitos a novas revisões