

Legenda:

-  Usina com reservatório
-  Usina a fio d'água

Oceano Atlântico

Rio Paraguai

### Itaipu

Data	Aflu (m³/s)	Deflu (m³/s)	Nível (m)
11/04/26	8.029	8.314	218,02
12/04/26	8.266	7.267	218,09
13/04/26	7.919	7.776	218,10
14/04/26	7.537	8.108	218,06
15/04/26	7.441	7.869	218,03

### Porto Primavera

Data	Aflu (m³/s)	Qdeflu (m³/s)	Nível (m)
11/04/26	6.594	5.399	257,23
12/04/26	4.828	5.306	257,21
13/04/26	7.734	5.577	257,30
14/04/26	5.431	5.431	257,30
15/04/26	5.664	5.664	257,30

### Jupiá

Data	Aflu (m³/s)	Deflu (m³/s)	Nível (m)
11/04/26	4.336	5.155	279,46
12/04/26	3.998	4.880	279,22
13/04/26	5.741	4.674	279,51
14/04/26	5.857	4.507	279,87
15/04/26	5.026	5.026	279,87

### Ilha Solteira

Data	Aflu (m³/s)	Deflu (m³/s)	Nível (m)	V.U. (%)
11/04/26	3.798	3.685	327,56	90,53
12/04/26	3.397	3.349	327,58	90,96
13/04/26	3.504	4.827	327,50	89,25
14/04/26	3.980	4.695	327,47	88,61
15/04/26	3.786	4.178	327,46	88,39

Rio Paraná

Rio Paraná

Rio Uruguai

Rio Iguaçu

Rio Parapanema

Rio Tietê

Rio Grande

Rio Paranaiá

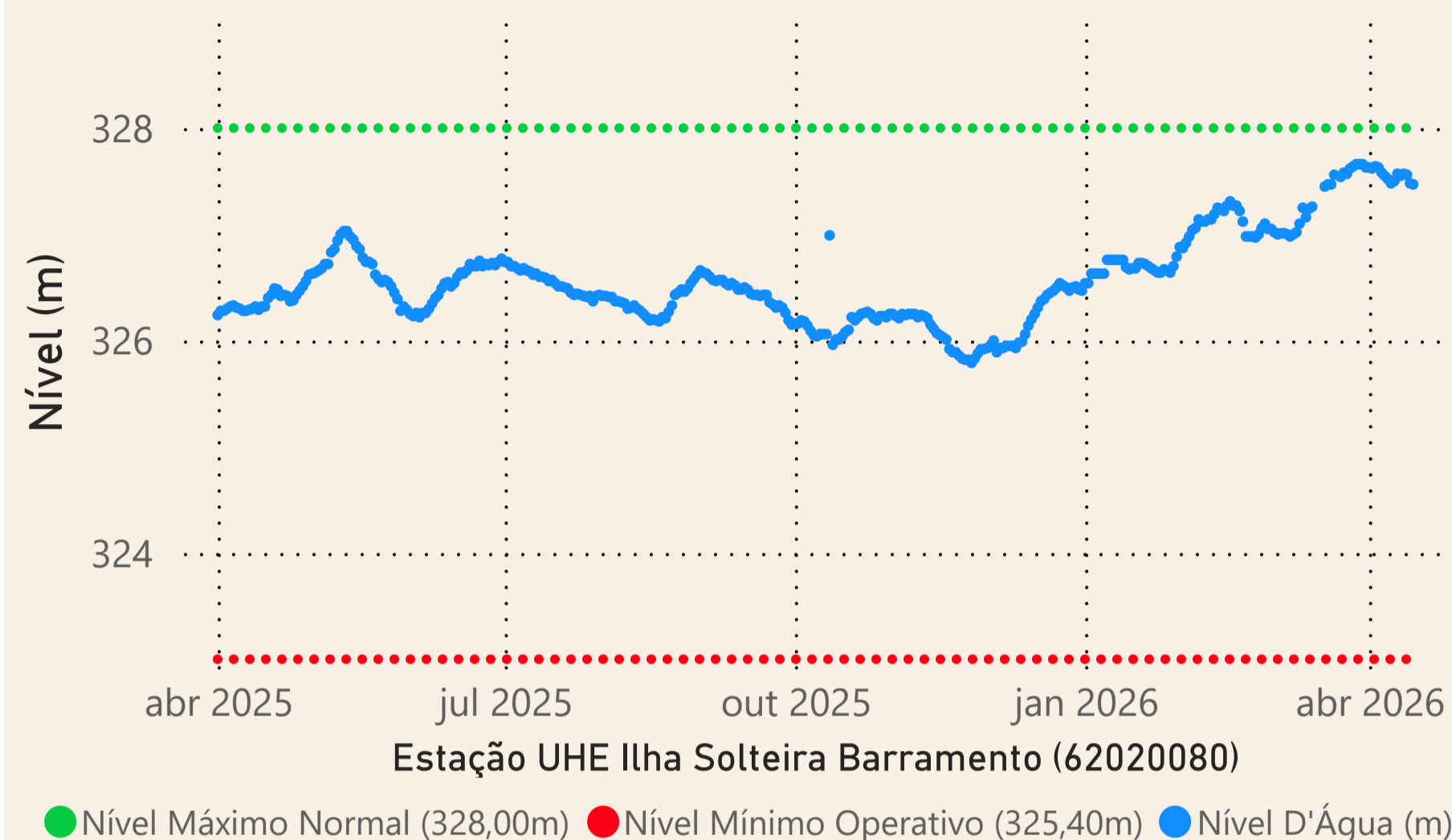
### Três Irmãos

Data	Aflu (m³/s)	Deflu (m³/s)	Nível (m)	V.U. (%)
11/04/26	878	582	327,62	91,72
12/04/26	553	501	327,60	91,28
13/04/26	662	690	327,57	90,64
14/04/26	576	701	327,52	89,56
15/04/26	433	693	327,46	88,26

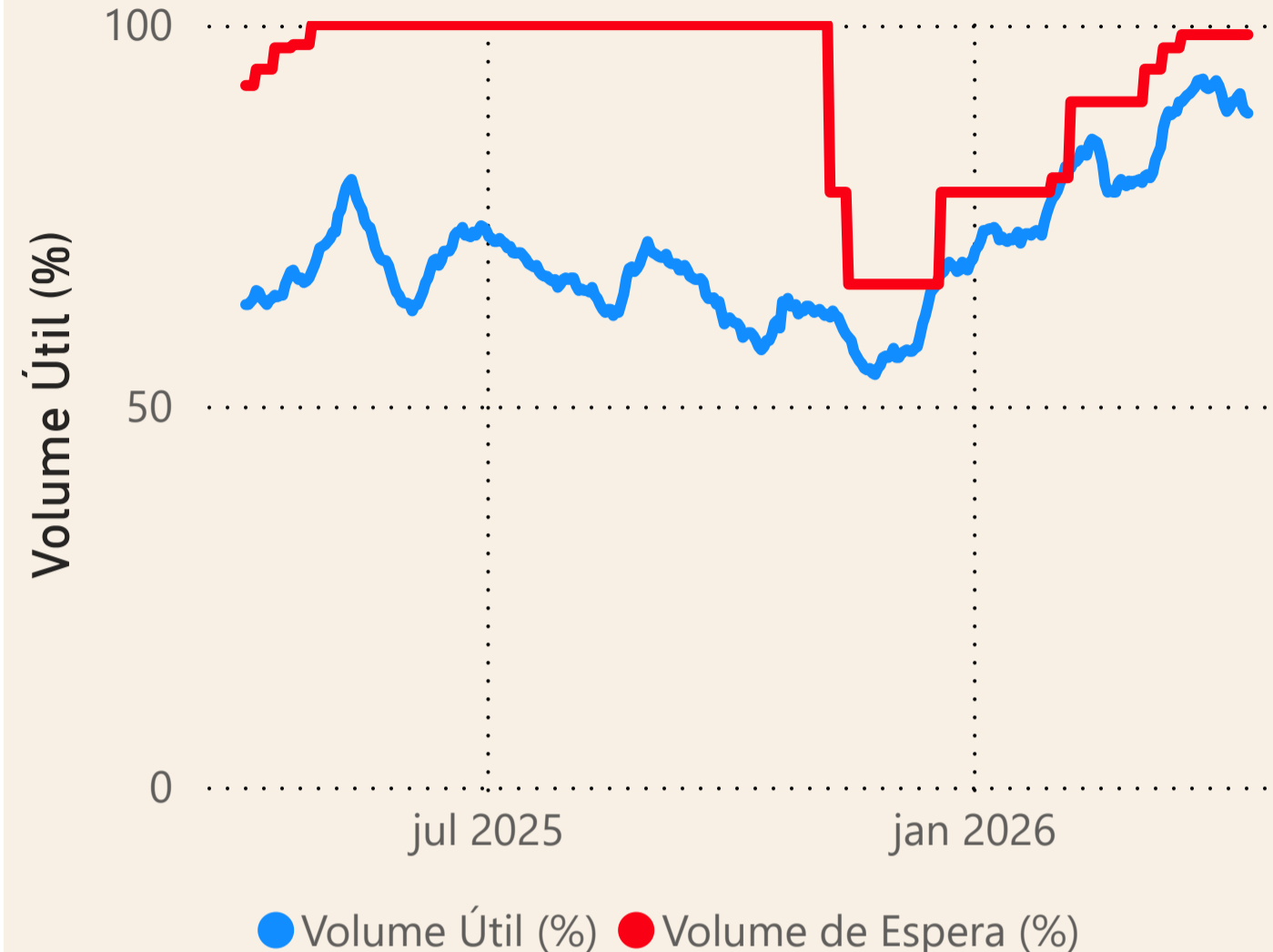
### Canal Pereira Barreto

Data	Vazão (m³/s)	Sentido
11/04/26	296	Três Irmãos → Ilha Solteira
12/04/26	225	Três Irmãos → Ilha Solteira
13/04/26	231	Três Irmãos → Ilha Solteira
14/04/26	306	Três Irmãos → Ilha Solteira
15/04/26	256	Três Irmãos → Ilha Solteira

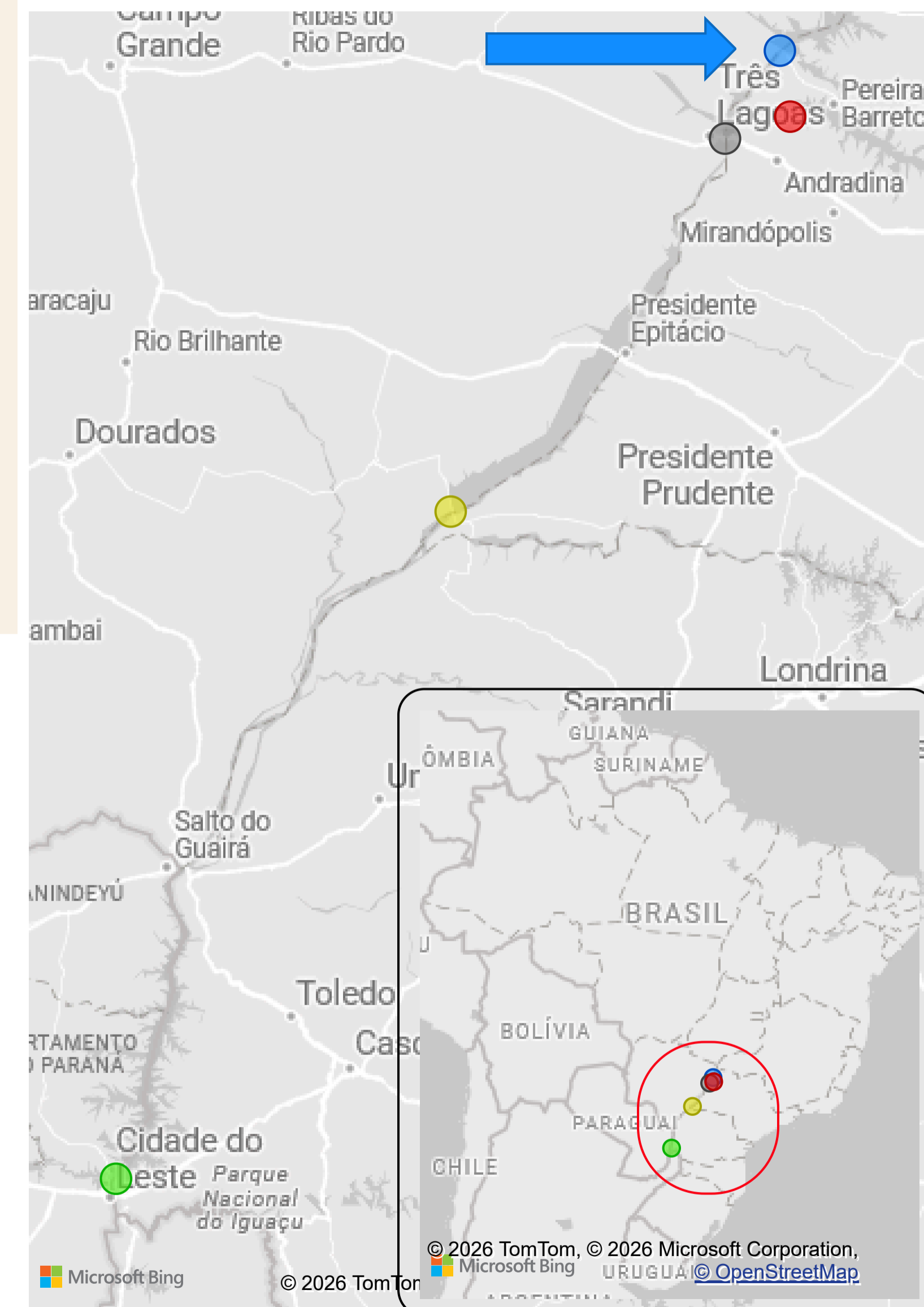
## UHE Ilha Solteira



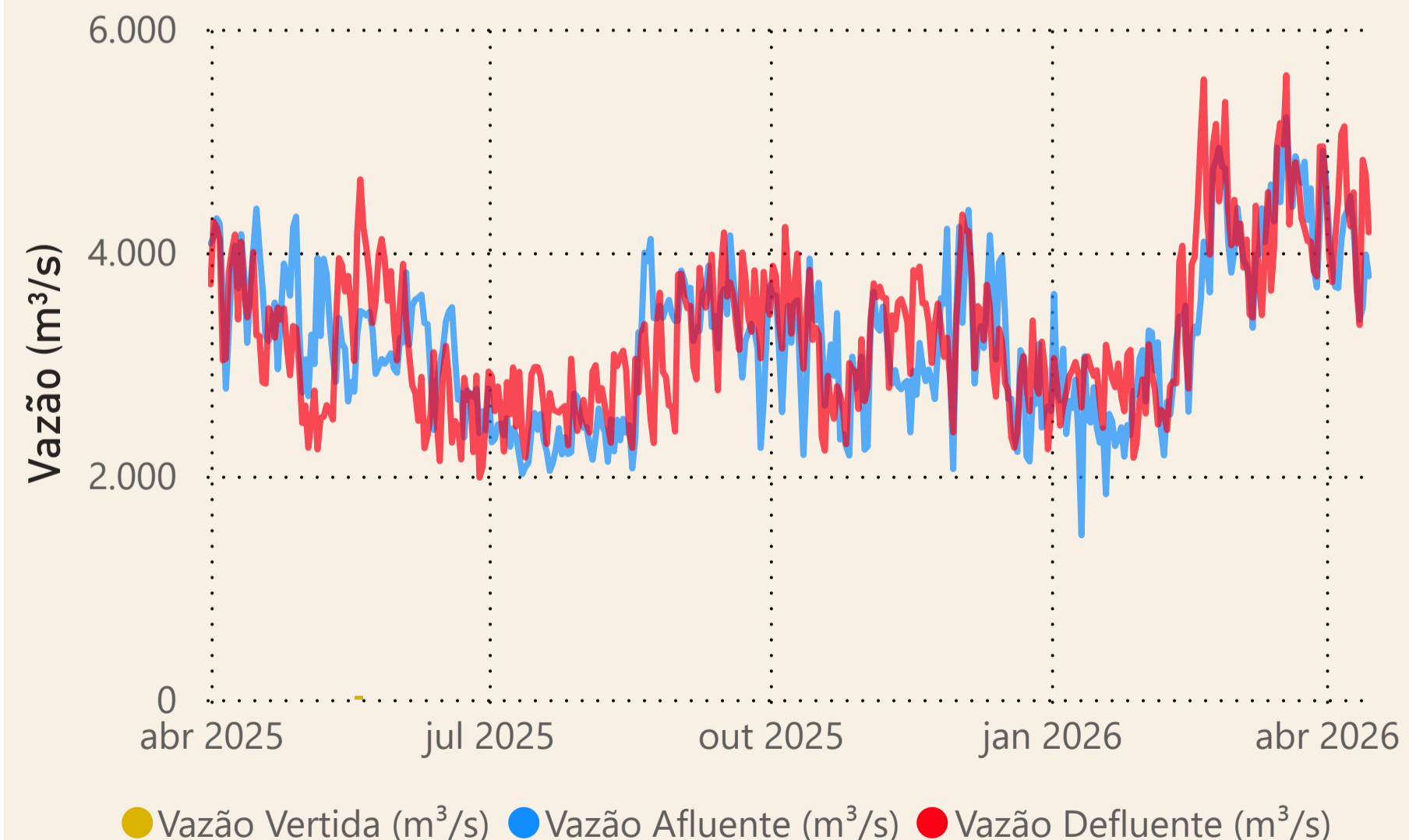
## UHE Ilha Solteira



## Localização dos reservatórios



## UHE Ilha Solteira



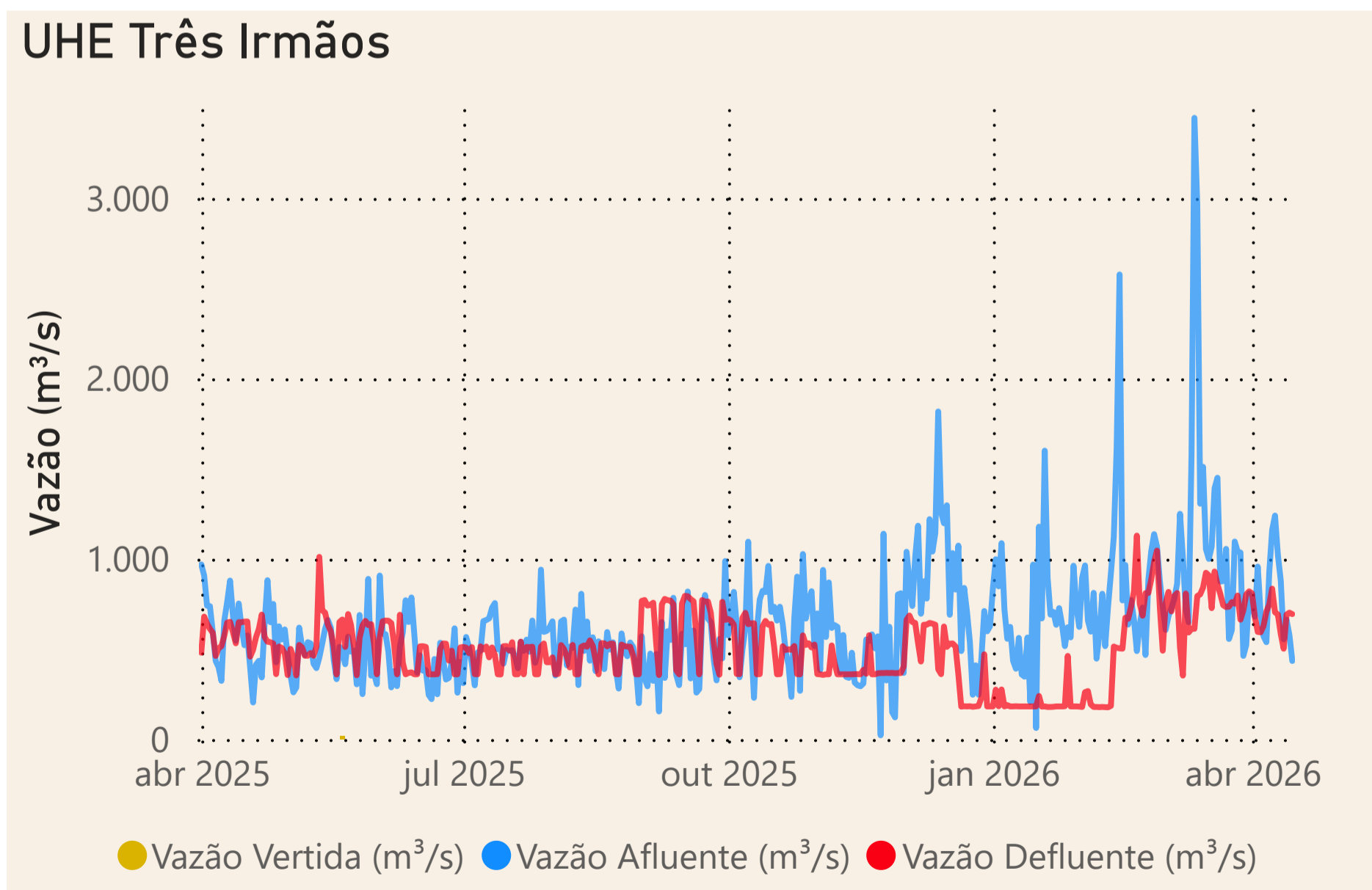
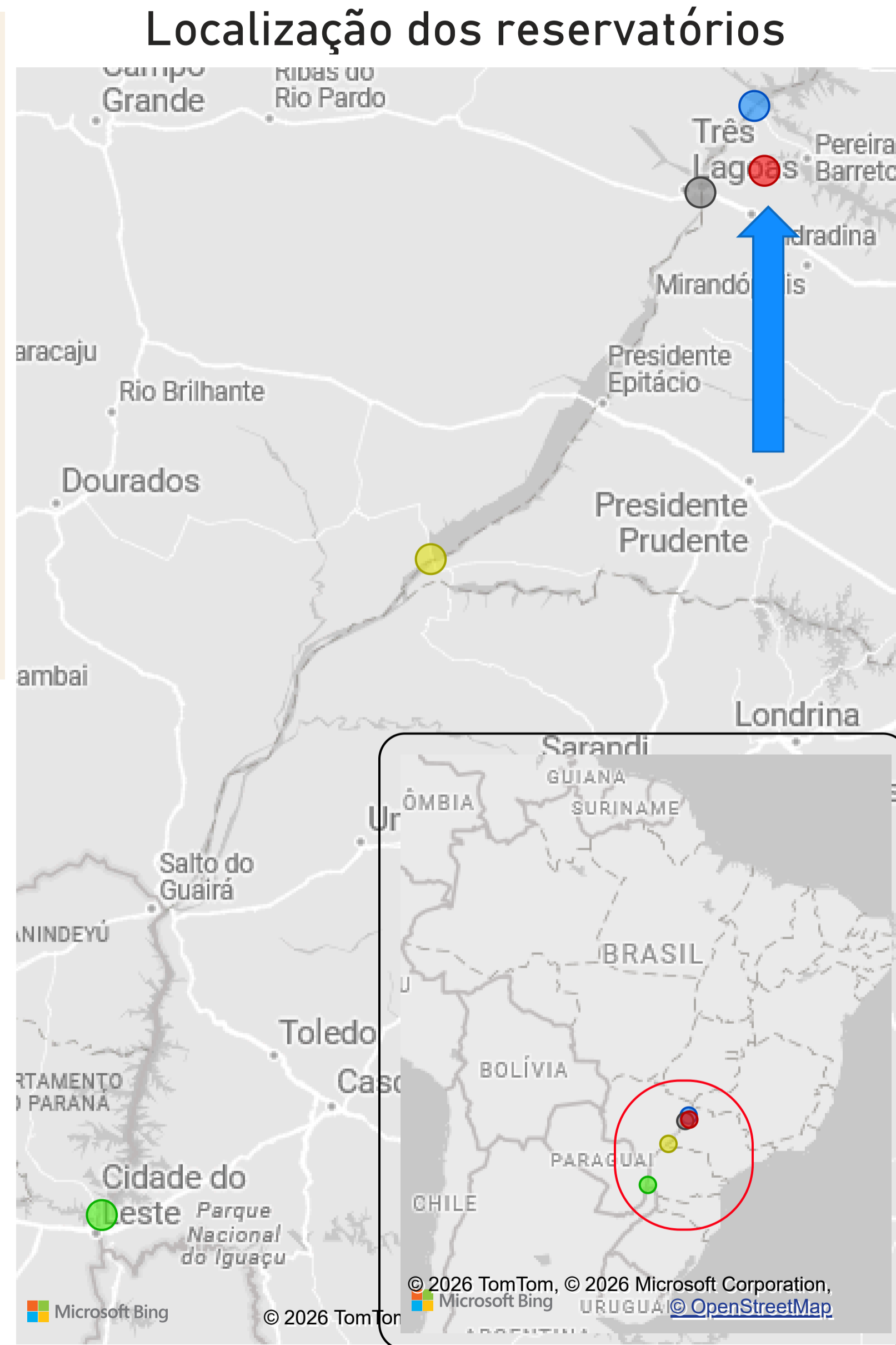
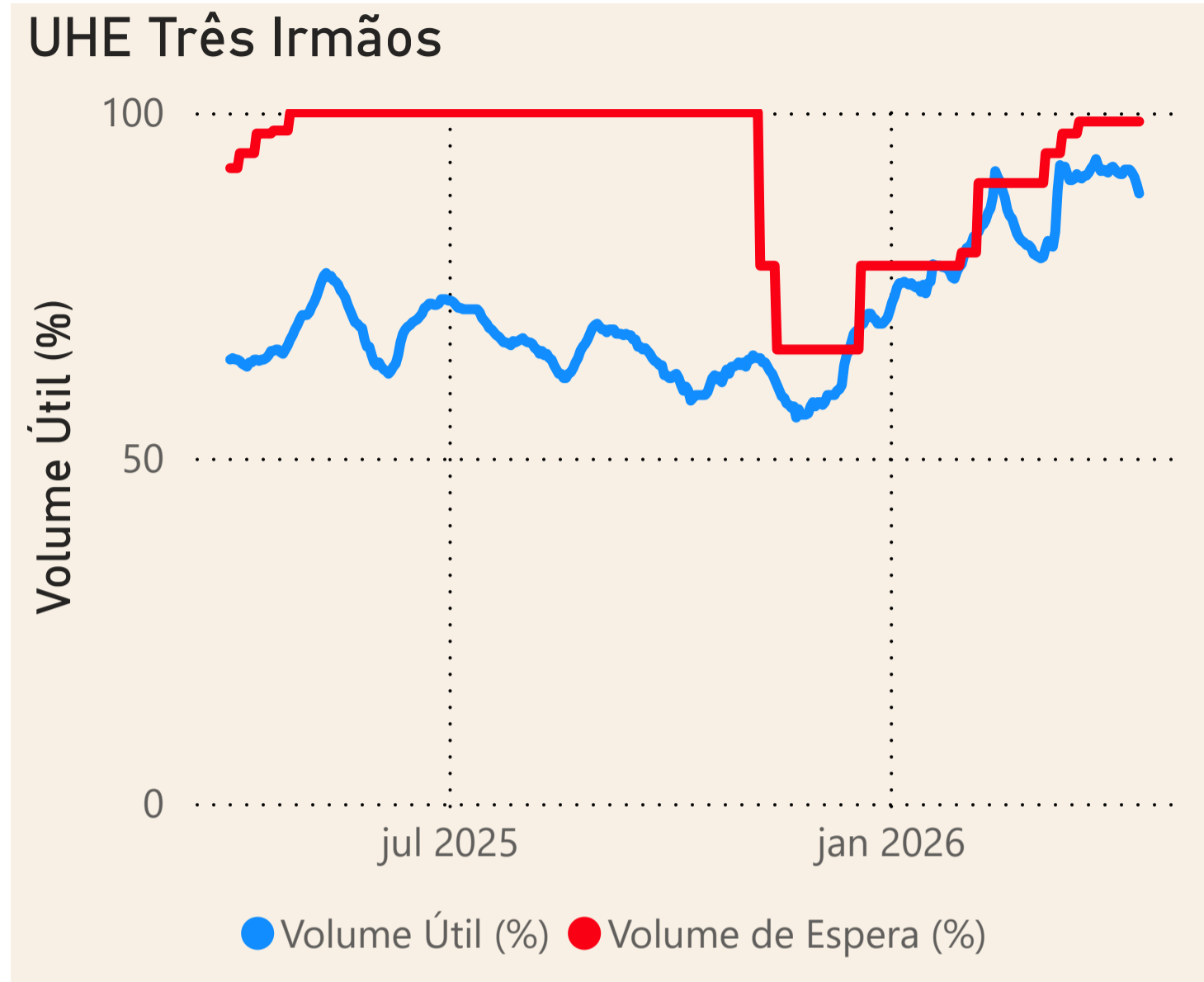
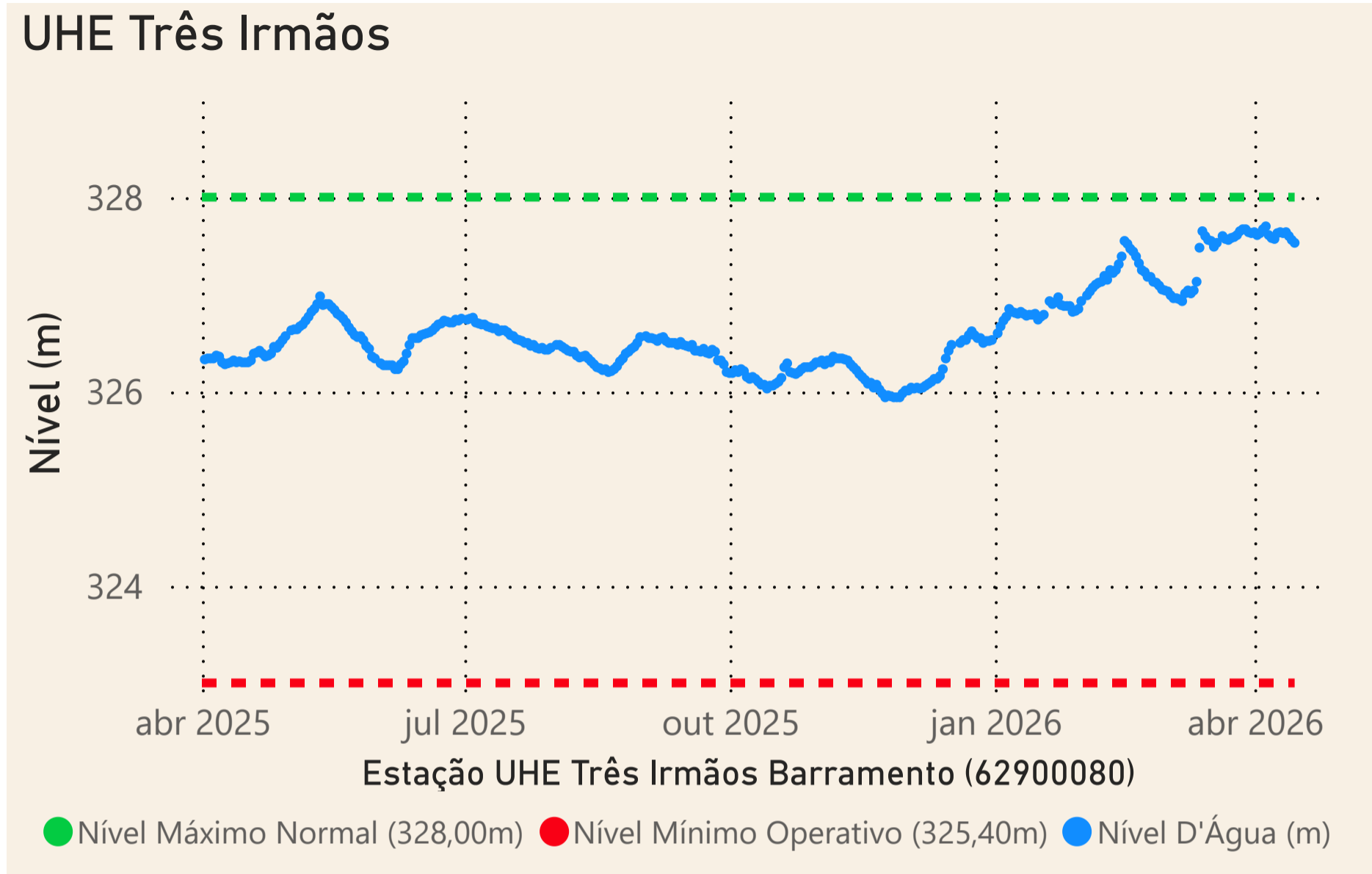
Data	Qnatural mensal (m³/s)	MLT 1931-2024 (m³/s)	% MLT
abr/2025	4.795	6.590	73%
mai/2025	3.472	4.509	77%
jun/2025	2.740	3.694	74%
jul/2025	2.172	3.013	72%
ago/2025	1.696	2.524	67%
set/2025	1.423	2.388	60%
out/2025	1.398	2.764	51%
nov/2025	2.107	3.845	55%
dez/2025	3.400	6.122	56%
jan/2026	4.365	8.667	50%
fev/2026	8.764	9.090	96%
mar/2026	7.973	8.747	91%
abr/2026	6.242	6.590	95%

Superintendência de Operações e Eventos Críticos  
Coordenação de Operação de Reservatórios e Sistemas Hídricos

Fonte: ONS e  
[Hidro-Telemetria](#)

\*Dados consistidos sujeitos a novas revisões

Saiba mais sobre os termos técnicos da operação dos reservatórios no [Glossário do Sistema de Acompanhamento de Reservatórios - SAR da ANA](#)

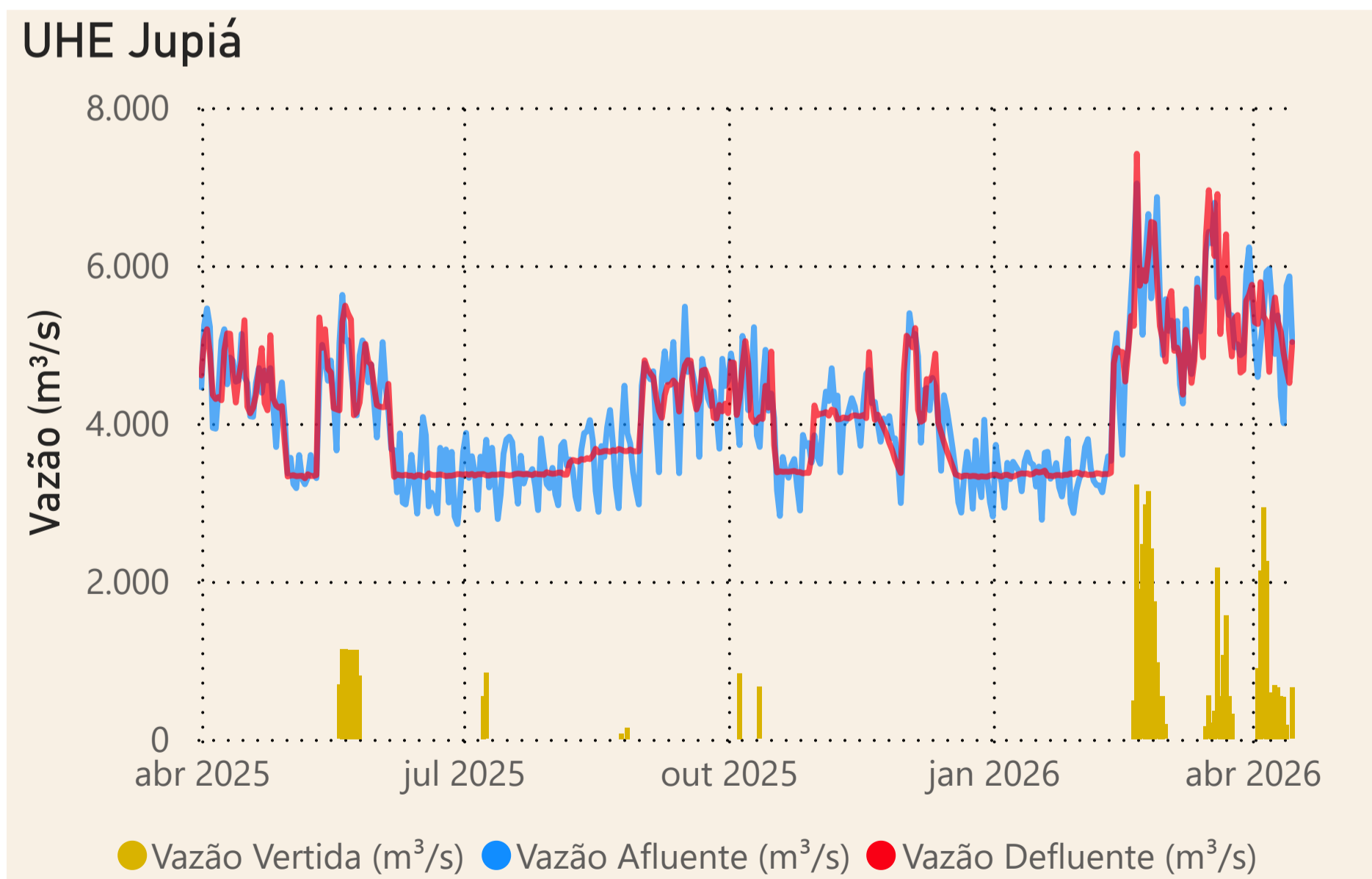
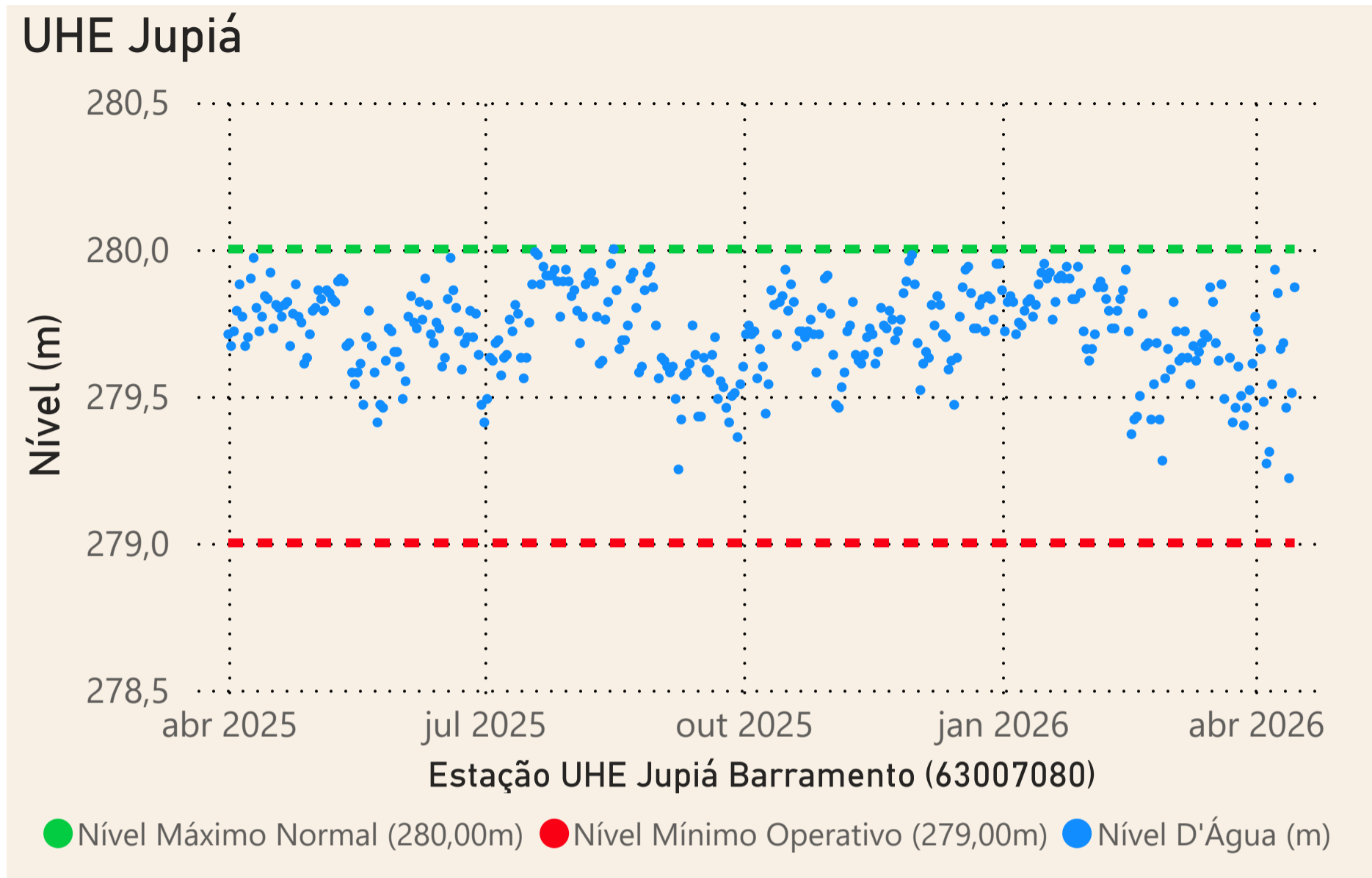


Data	Qnatural Mensal (m³/s)	MLT 1931-2024 (m³/s)	% MLT
abr/2025	585	827	71%
mai/2025	395	646	61%
jun/2025	410	646	63%
jul/2025	339	521	65%
ago/2025	275	452	61%
set/2025	257	472	54%
out/2025	301	556	54%
nov/2025	493	608	81%
dez/2025	692	879	79%
jan/2026	810	1.290	63%
fev/2026	1.206	1.388	87%
mar/2026	1.279	1.214	105%
abr/2026	770	827	93%

Saiba mais sobre os termos técnicos da operação dos reservatórios no [Glossário do Sistema de Acompanhamento de Reservatórios - SAR da ANA](#)

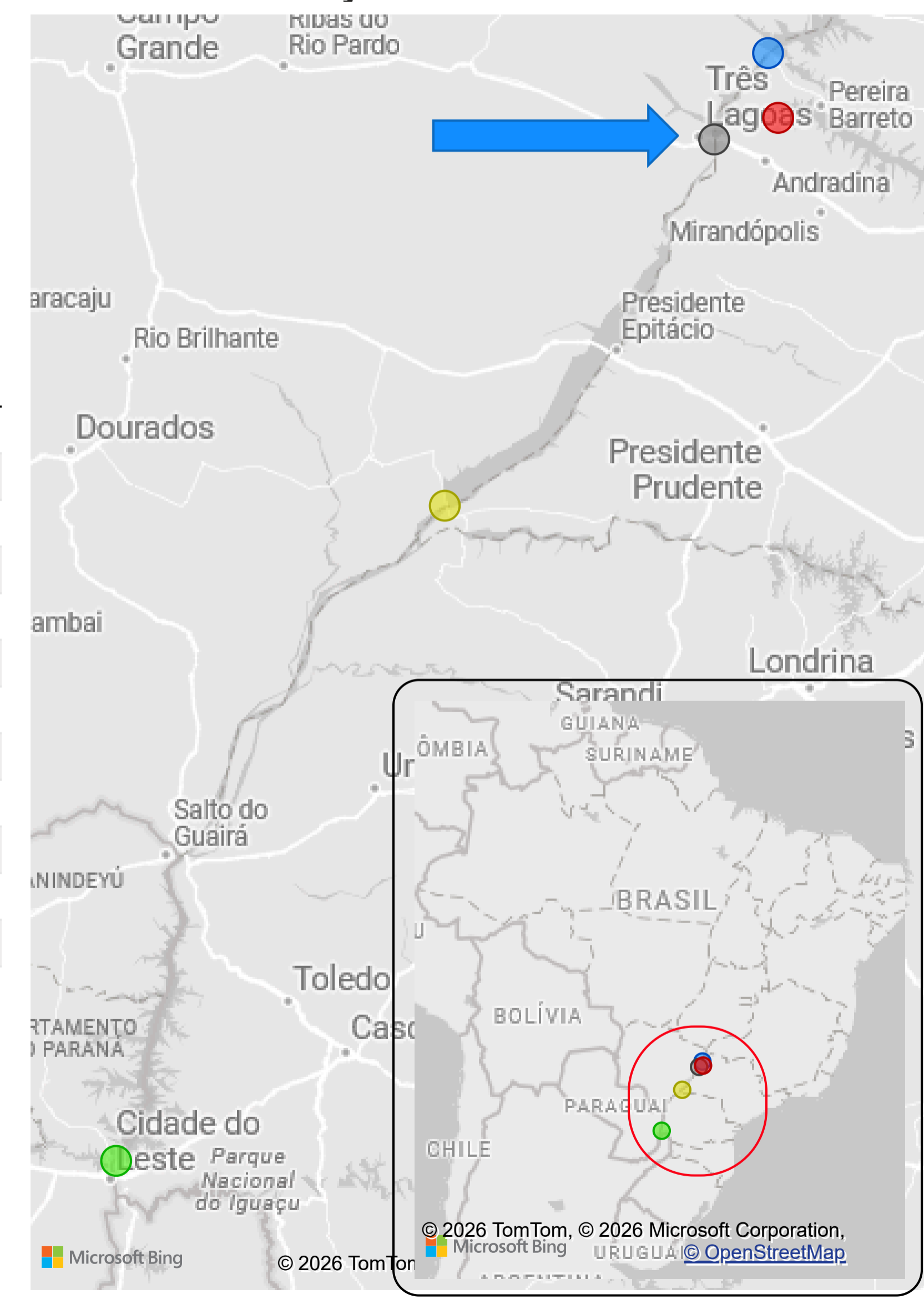
Superintendência de Operações e Eventos Críticos  
Coordenação de Operação de Reservatórios e Sistemas Hídricos

Fonte: ONS e [Hidro-Telemetria](#) \*Dados consistidos sujeitos a novas revisões



Data	Qnatural mensal (m³/s)	MLT 1931-2024 (m³/s)	% MLT
abr/2025	5.789	7.790	74%
mai/2025	4.225	5.475	77%
jun/2025	3.480	4.650	75%
jul/2025	2.799	3.818	73%
ago/2025	2.220	3.256	68%
set/2025	1.887	3.131	60%
out/2025	1.936	3.597	54%
nov/2025	2.843	4.753	60%
dez/2025	4.386	7.343	60%
jan/2026	5.406	10.377	52%
fev/2026	10.342	10.942	95%
mar/2026	9.674	10.396	93%
abr/2026	7.388	7.790	95%

## Localização dos reservatórios



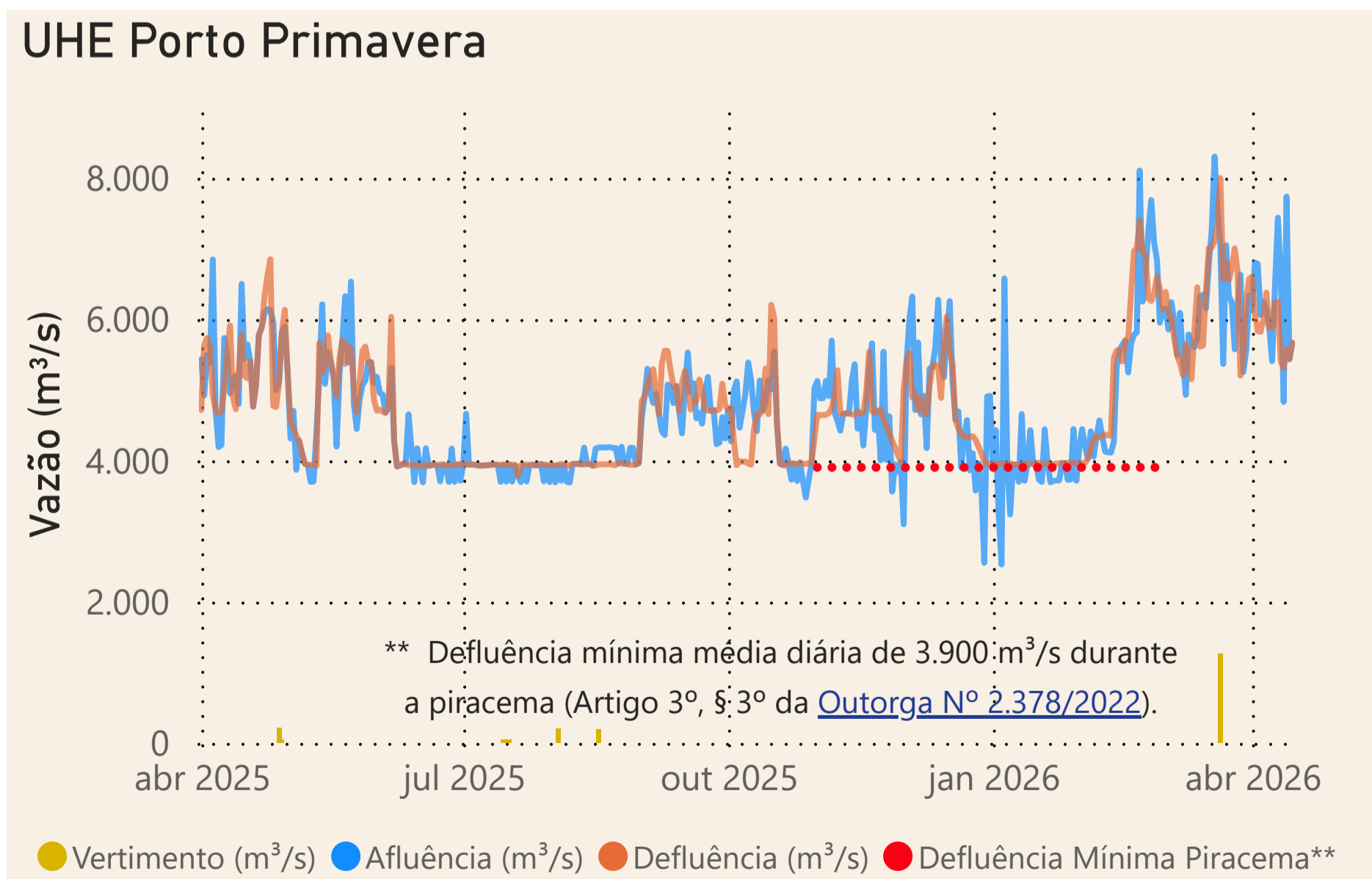
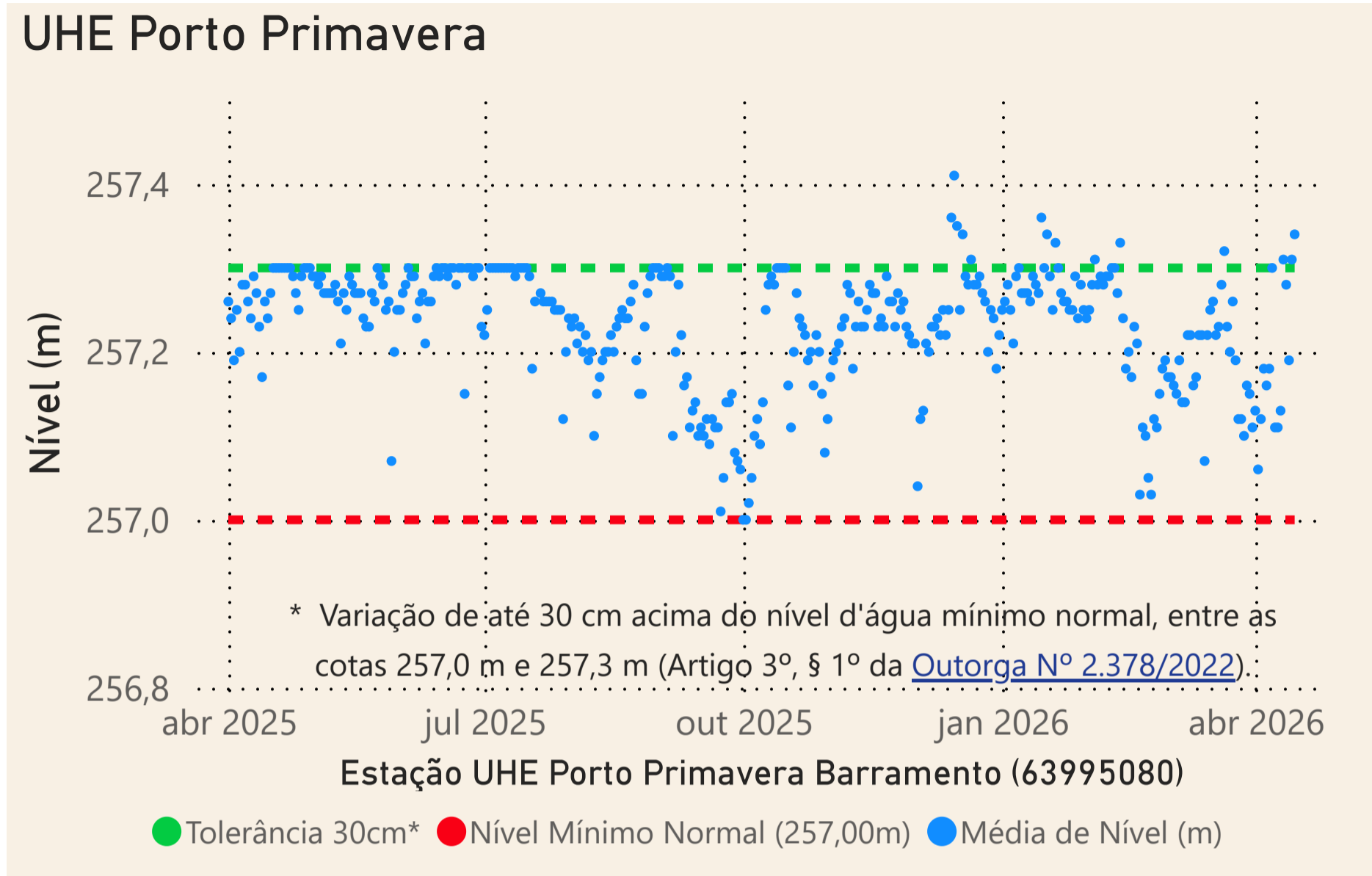
● I. SOLTEIRA ● ITAIPU ● JUPIA ● PORTO PRIMAVERA ● TRÊS IRMÃOS

Saiba mais sobre os termos técnicos da operação dos reservatórios no [Glossário do Sistema de Acompanhamento de Reservatórios - SAR da ANA](#)

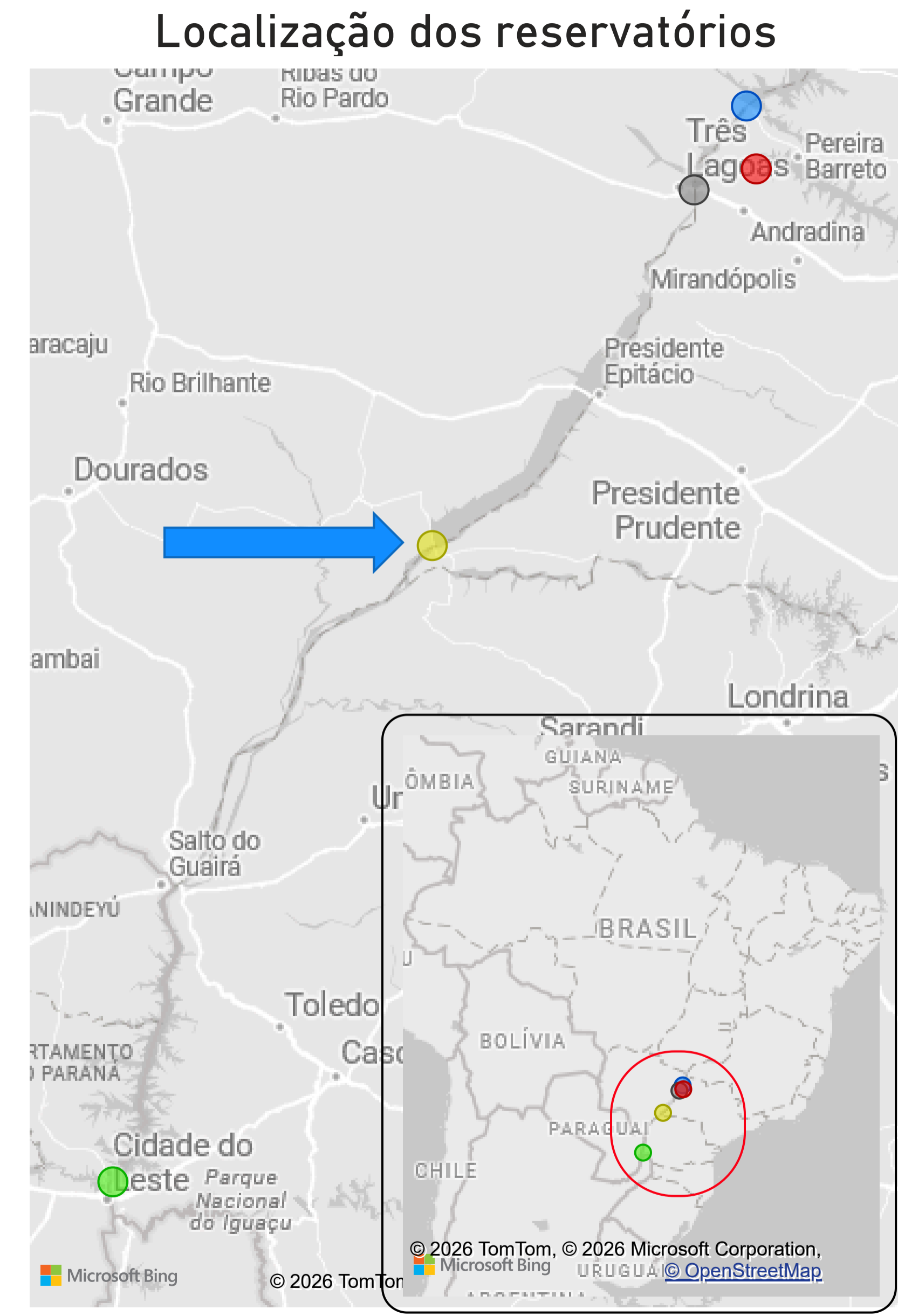
Superintendência de Operações e Eventos Críticos  
Coordenação de Operação de Reservatórios e Sistemas Hídricos

Fonte: ONS e [Hidro-Telemetria](#)

\*Dados consistidos sujeitos a novas revisões



Data	Qnatural mensal (m³/s)	MLT 1931-2024 (m³/s)	% MLT
abr/2025	6.668	8.827	76%
mai/2025	5.177	6.367	81%
jun/2025	4.129	5.536	75%
jul/2025	3.387	4.535	75%
ago/2025	2.733	3.874	71%
set/2025	2.285	3.749	61%
out/2025	2.458	4.260	58%
nov/2025	3.396	5.409	63%
dez/2025	5.195	8.020	65%
jan/2026	5.778	11.260	51%
fev/2026	11.114	12.058	92%
mar/2026	10.513	11.501	91%
abr/2026	8.281	8.827	94%

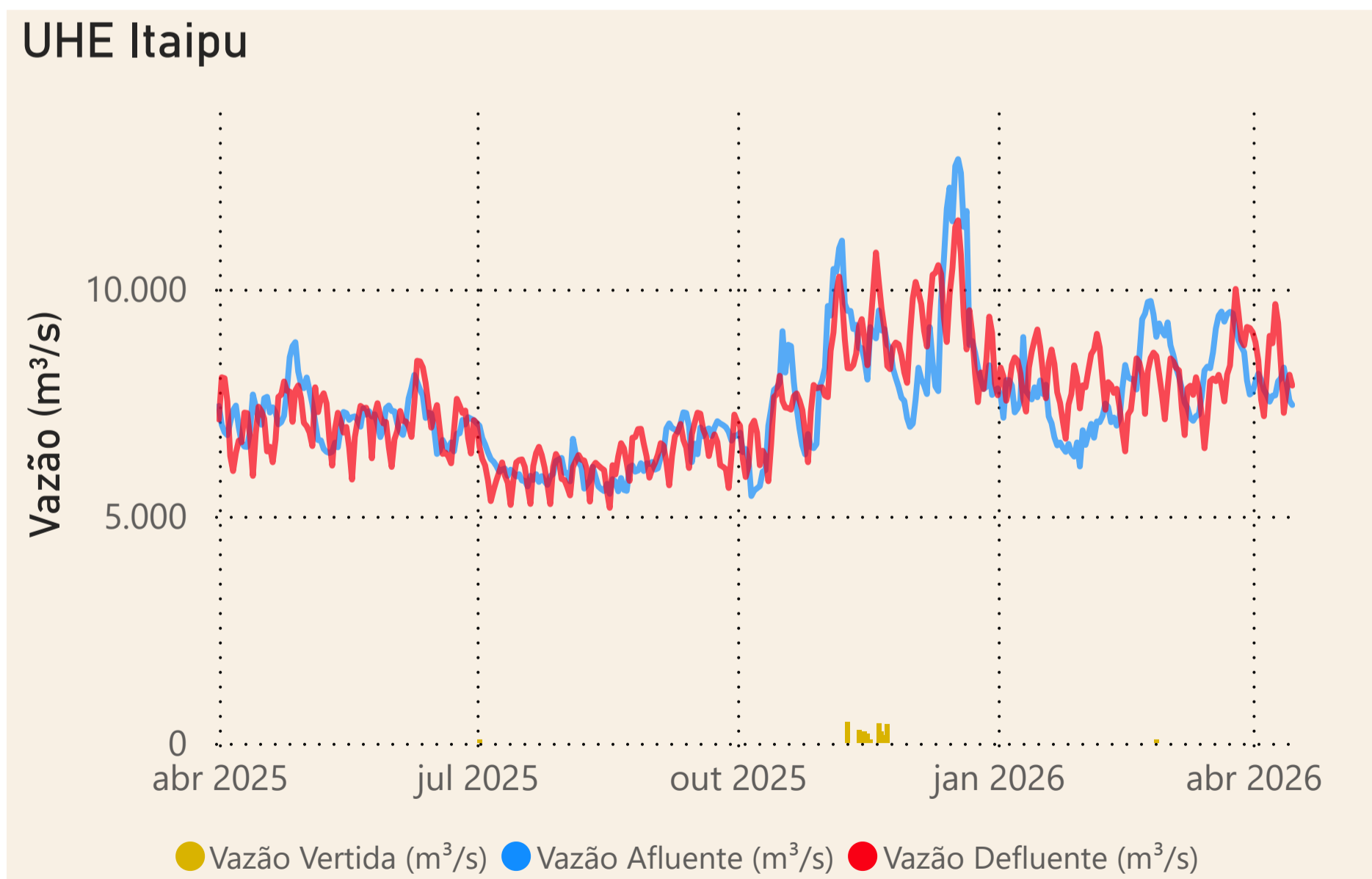
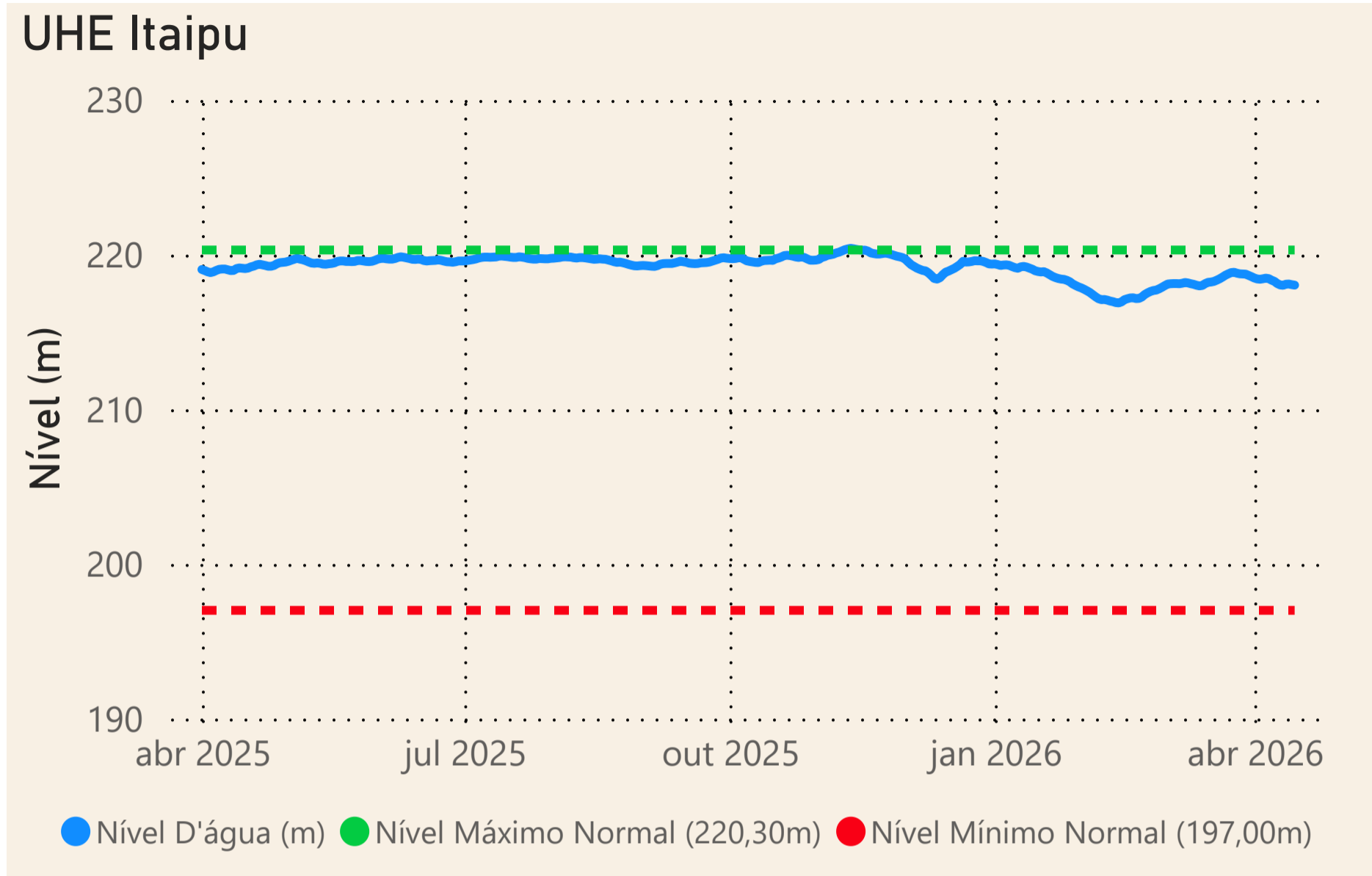


Saiba mais sobre os termos técnicos da operação dos reservatórios no [Glossário do Sistema de Acompanhamento de Reservatórios - SAR da ANA](#)

Superintendência de Operações e Eventos Críticos  
Coordenação de Operação de Reservatórios e Sistemas Hídricos

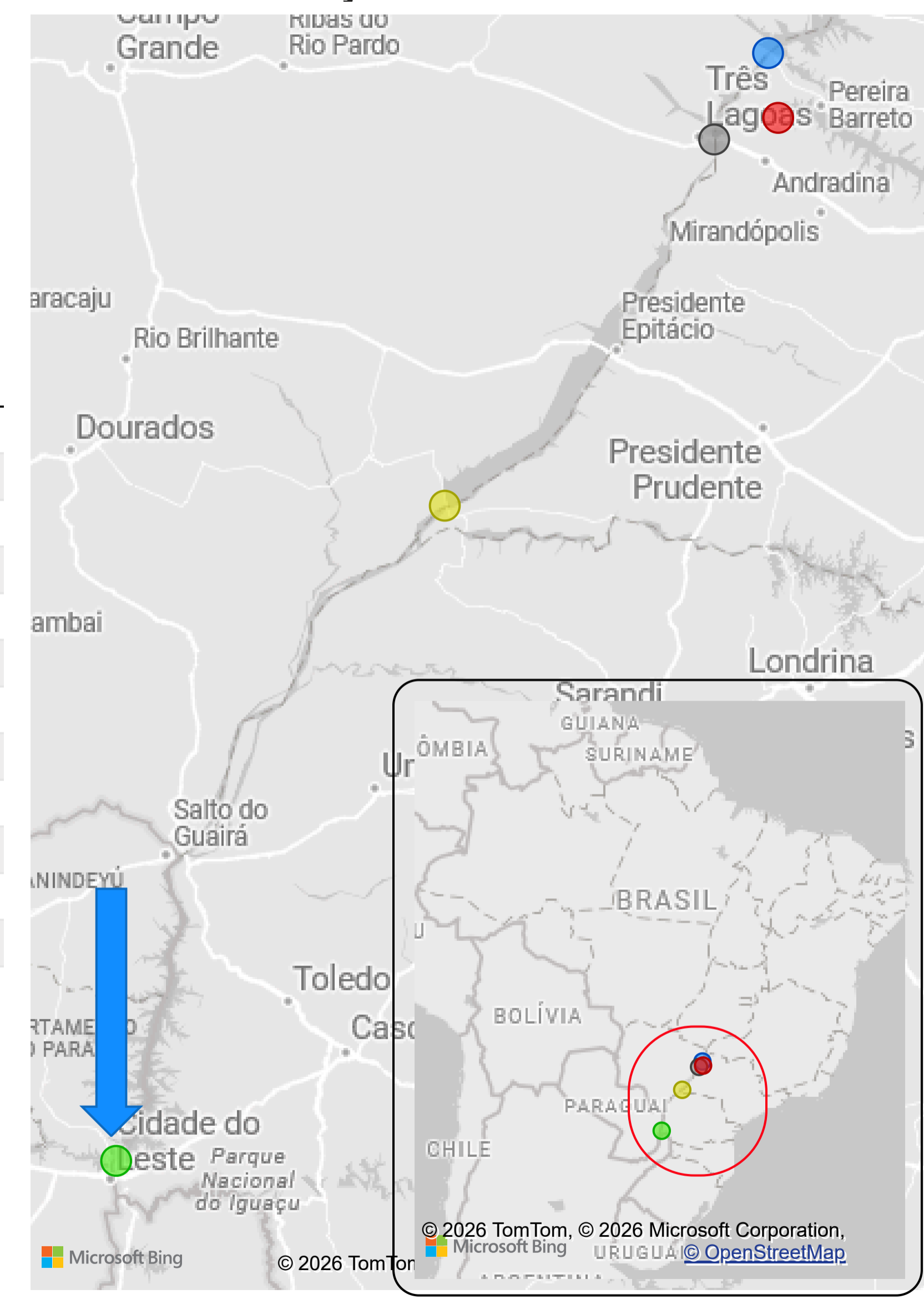
Fonte: ONS e [Hidro-Telemetria](#)

\*\*\*Dados consistidos sujeitos a novas revisões



Data	Qnatural mensal (m³/s)	MLT 1931-2024 (m³/s)	% MLT
abr/2025	8.514	11.867	72%
mai/2025	7.551	9.507	79%
jun/2025	7.038	8.932	79%
jul/2025	5.665	7.504	75%
ago/2025	4.619	6.313	73%
set/2025	3.812	6.315	60%
out/2025	5.010	7.627	66%
nov/2025	8.261	8.500	97%
dez/2025	9.929	11.102	89%
jan/2026	8.581	14.738	58%
fev/2026	13.412	15.910	84%
mar/2026	12.491	14.976	83%
abr/2026	10.503	11.867	89%

## Localização dos reservatórios



● I. SOLTEIRA ● ITAIPU ● JUÍPA ● PORTO PRIMAVERA ● TRÊS IRMÃOS

Saiba mais sobre os termos técnicos da operação dos reservatórios no [Glossário do Sistema de Acompanhamento de Reservatórios - SAR da ANA](#)

Superintendência de Operações e Eventos Críticos  
Coordenação de Operação de Reservatórios e Sistemas Hídricos

Fonte: ONS

\*Dados consistidos sujeitos a novas revisões