

Legenda:

-  Usina com reservatório
-  Usina a fio d'água

Oceano Atlântico

Rio Paraguai

Itaipu

Data	Aflu (m³/s)	Deflu (m³/s)	Nível (m)
02/04/26	8.097	8.823	218,42
03/04/26	8.275	8.420	218,41
04/04/26	7.995	7.560	218,44
05/04/26	7.775	7.194	218,48
06/04/26	7.518	8.099	218,44

Porto Primavera

Data	Aflu (m³/s)	Qdeflu (m³/s)	Nível (m)
02/04/26	7.038	6.087	257,12
03/04/26	7.260	5.830	257,18
04/04/26	5.581	5.820	257,17
05/04/26	6.240	6.001	257,18
06/04/26	6.135	6.374	257,17

Jupiá

Data	Aflu (m³/s)	Deflu (m³/s)	Nível (m)
02/04/26	5.051	5.276	279,66
03/04/26	4.584	5.254	279,48
04/04/26	5.011	5.784	279,27
05/04/26	5.497	5.350	279,31
06/04/26	6.140	5.291	279,54

Ilha Solteira

Data	Aflu (m³/s)	Deflu (m³/s)	Nível (m)	V.U. (%)
02/04/26	4.306	3.984	327,64	92,24
03/04/26	3.220	3.733	327,61	91,60
04/04/26	3.965	4.120	327,60	91,38
05/04/26	3.681	4.480	327,55	90,31
06/04/26	5.054	5.057	327,55	90,31

Rio Paraná

Rio Paraná

Rio Paranaíba

Rio Grande

Rio Uruguai

Rio Iguaçu

Rio Parapanema

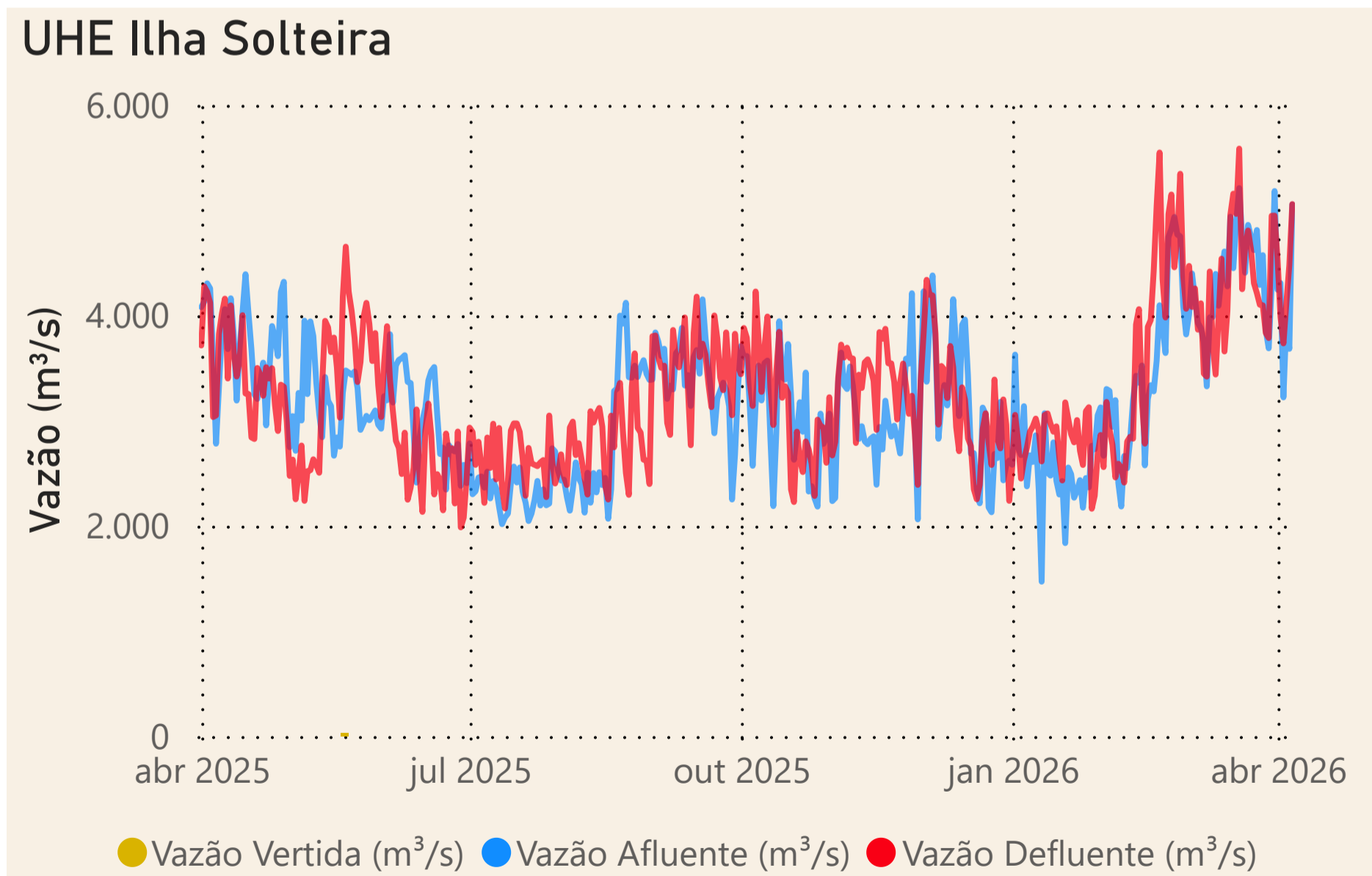
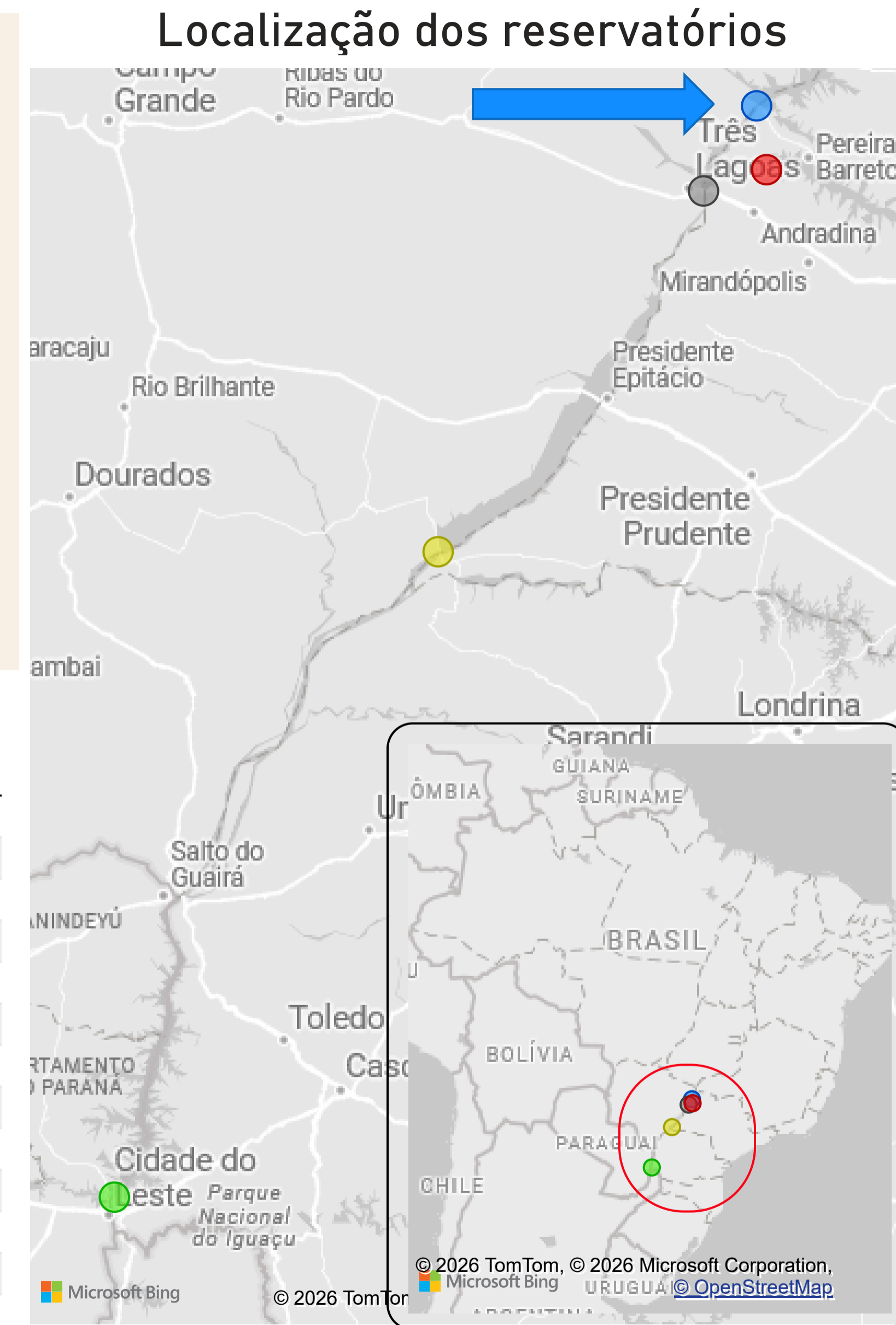
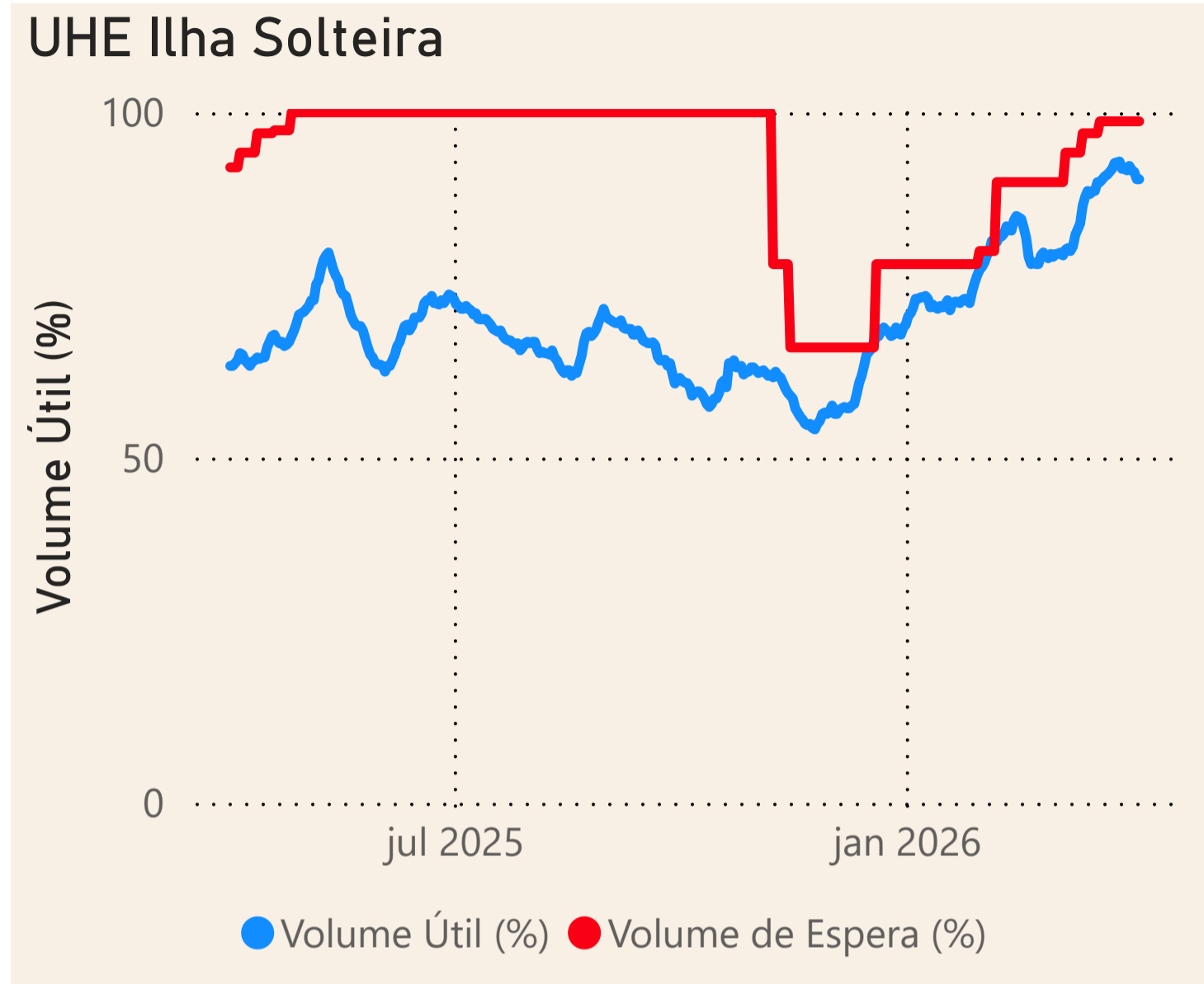
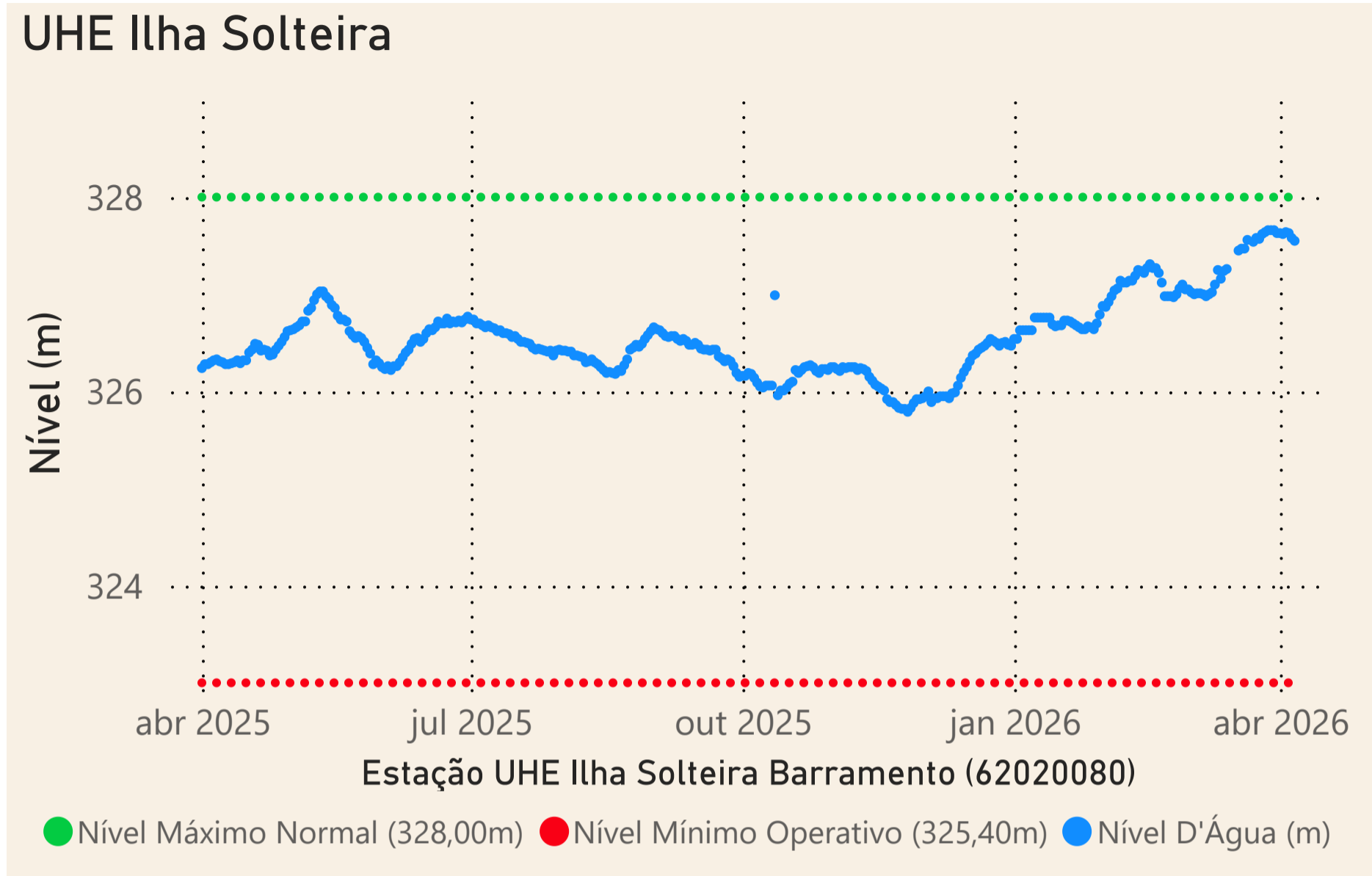
Rio Tietê

Três Irmãos

Data	Aflu (m³/s)	Deflu (m³/s)	Nível (m)	V.U. (%)
02/04/26	679	677	327,60	91,28
03/04/26	1.216	594	327,66	92,58
04/04/26	437	592	327,64	92,15
05/04/26	397	627	327,60	91,28
06/04/26	365	707	327,56	90,42

Canal Pereira Barreto

Data	Vazão (m³/s)	Sentido
02/04/26	88	Três Irmãos → Ilha Solteira
03/04/26	103	Três Irmãos → Ilha Solteira
04/04/26	18	Três Irmãos → Ilha Solteira
05/04/26	116	Três Irmãos → Ilha Solteira
06/04/26	3	Três Irmãos → Ilha Solteira

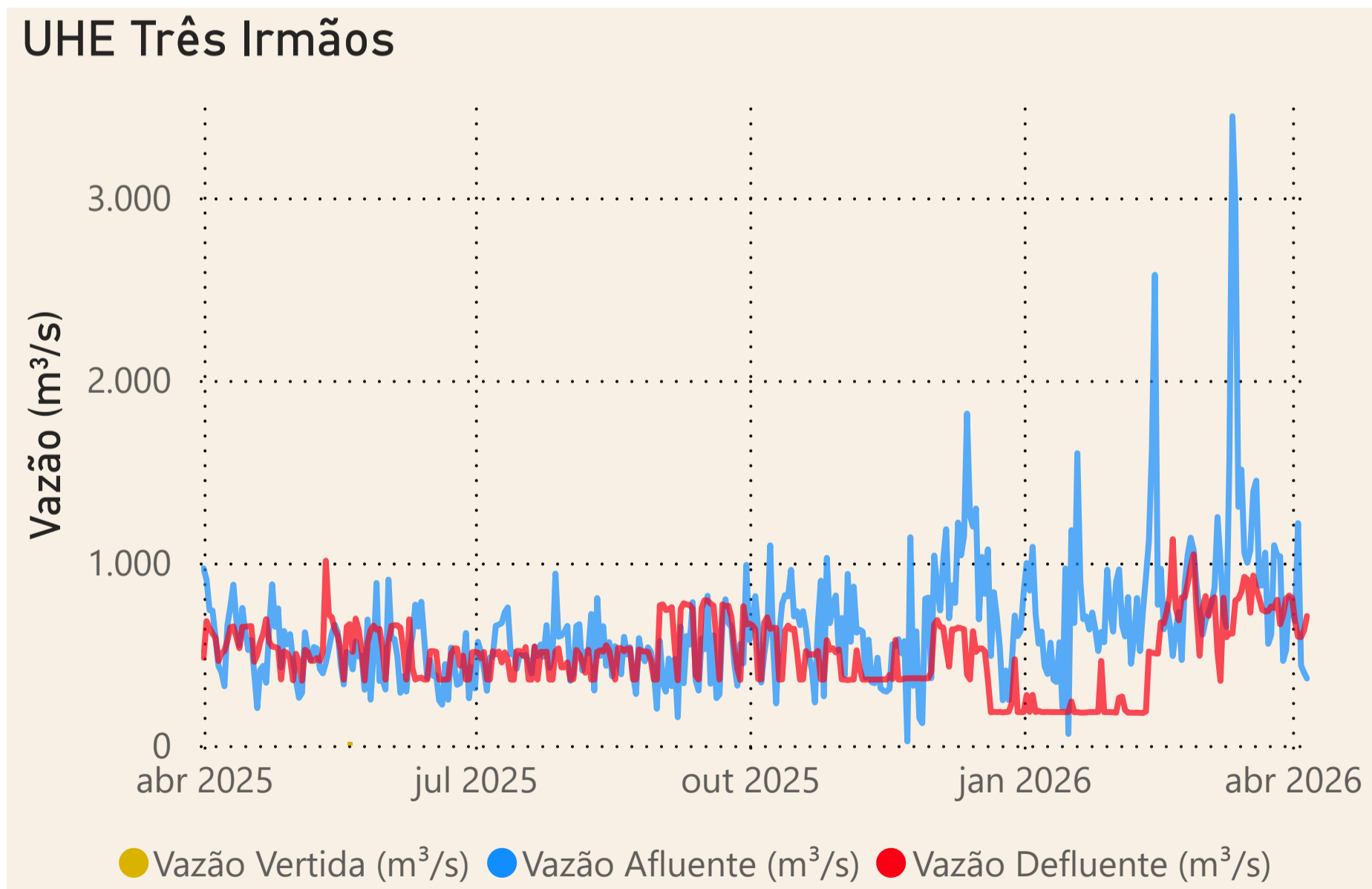
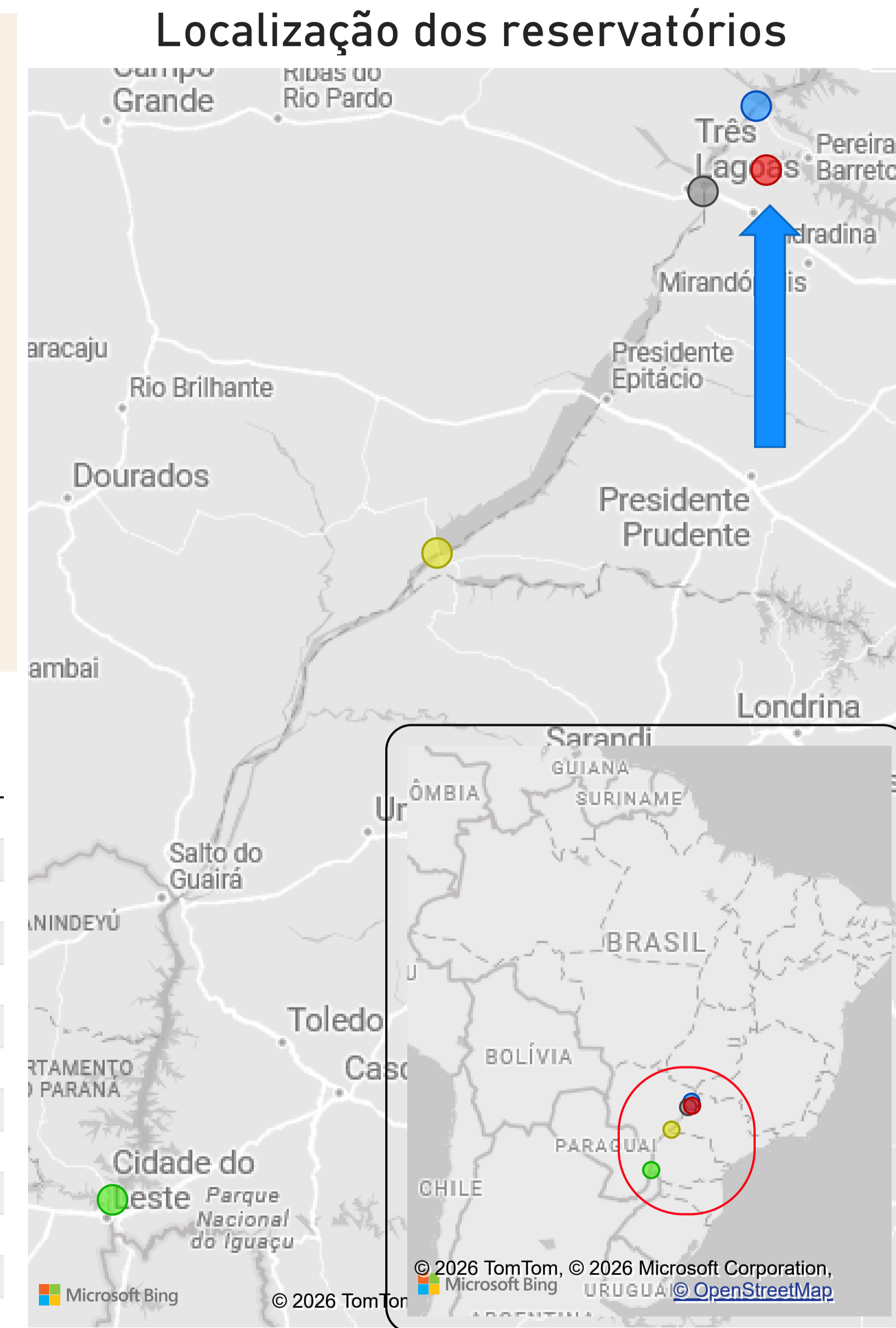
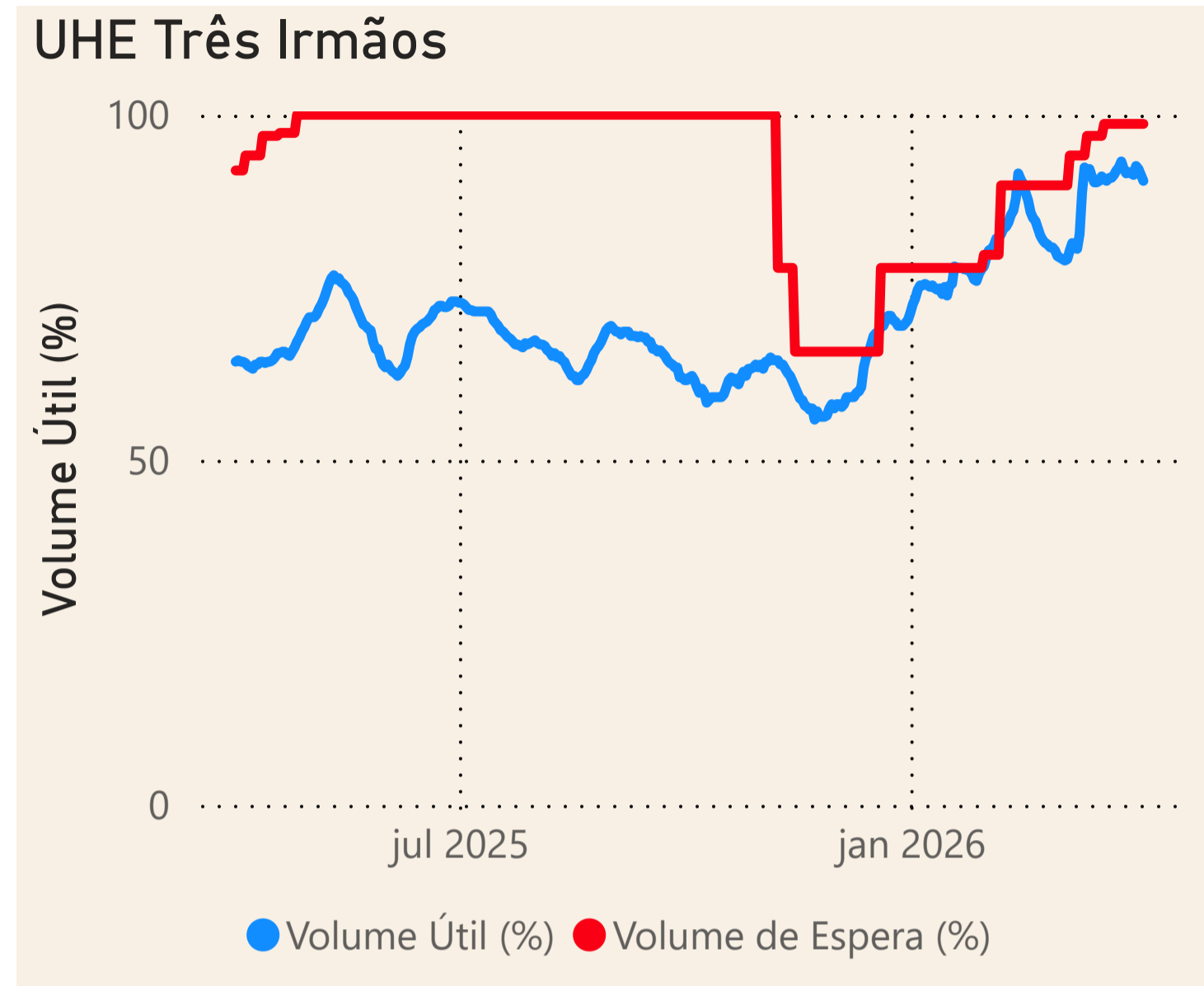
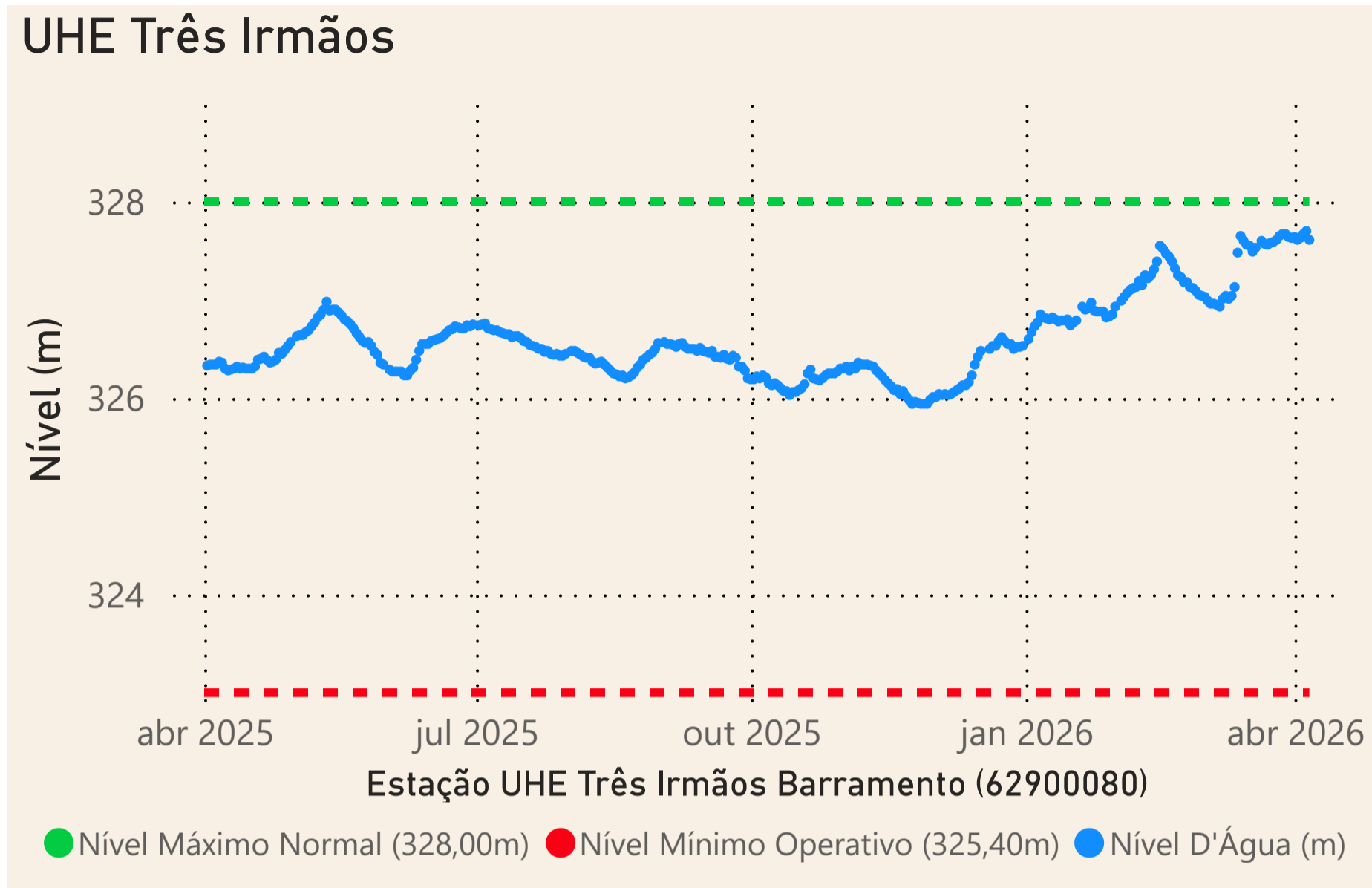


Data	Qnatural mensal (m³/s)	MLT 1931-2024 (m³/s)	% MLT
abr/2025	4.795	6.590	73%
mai/2025	3.472	4.509	77%
jun/2025	2.740	3.694	74%
jul/2025	2.172	3.013	72%
ago/2025	1.696	2.524	67%
set/2025	1.423	2.388	60%
out/2025	1.398	2.764	51%
nov/2025	2.107	3.845	55%
dez/2025	3.400	6.122	56%
jan/2026	4.365	8.667	50%
fev/2026	8.764	9.090	96%
mar/2026	7.972	8.747	91%
abr/2026	6.215	6.590	94%

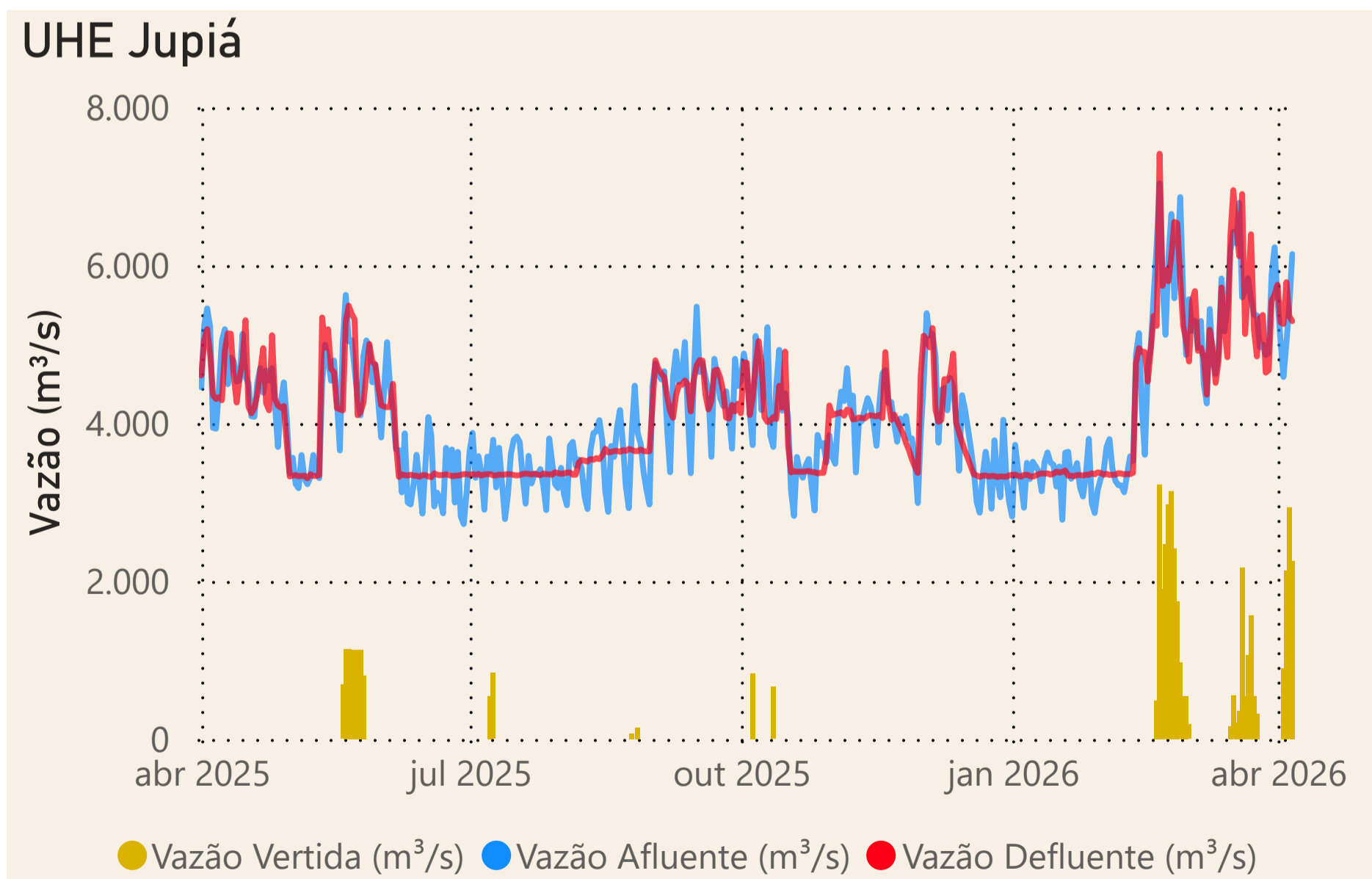
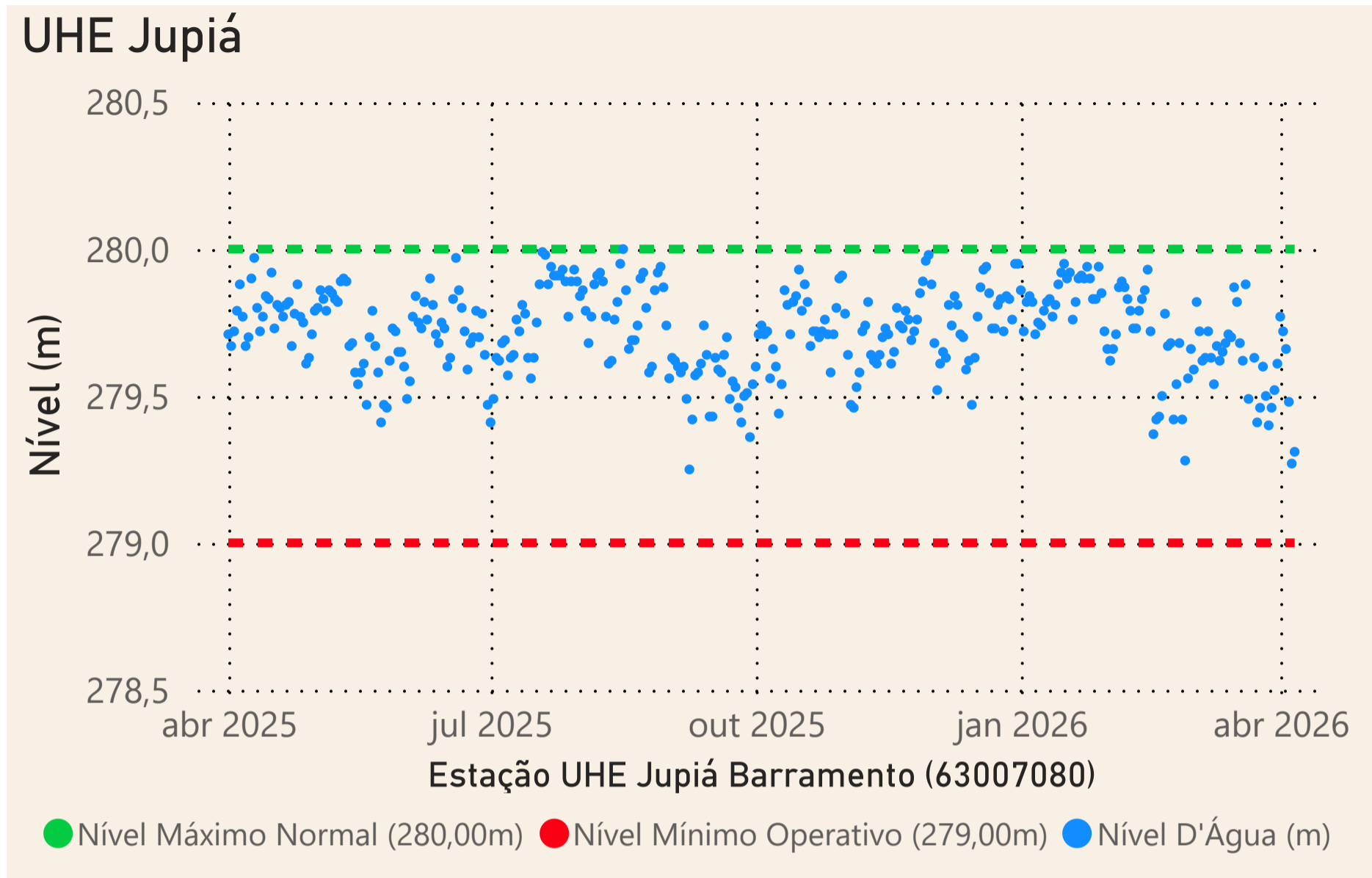
Saiba mais sobre os termos técnicos da operação dos reservatórios no [Glossário do Sistema de Acompanhamento de Reservatórios - SAR da ANA](#)

Superintendência de Operações e Eventos Críticos
Coordenação de Operação de Reservatórios e Sistemas Hídricos

Fonte: ONS e [Hidro-Telemetria](#) *Dados consistidos sujeitos a novas revisões

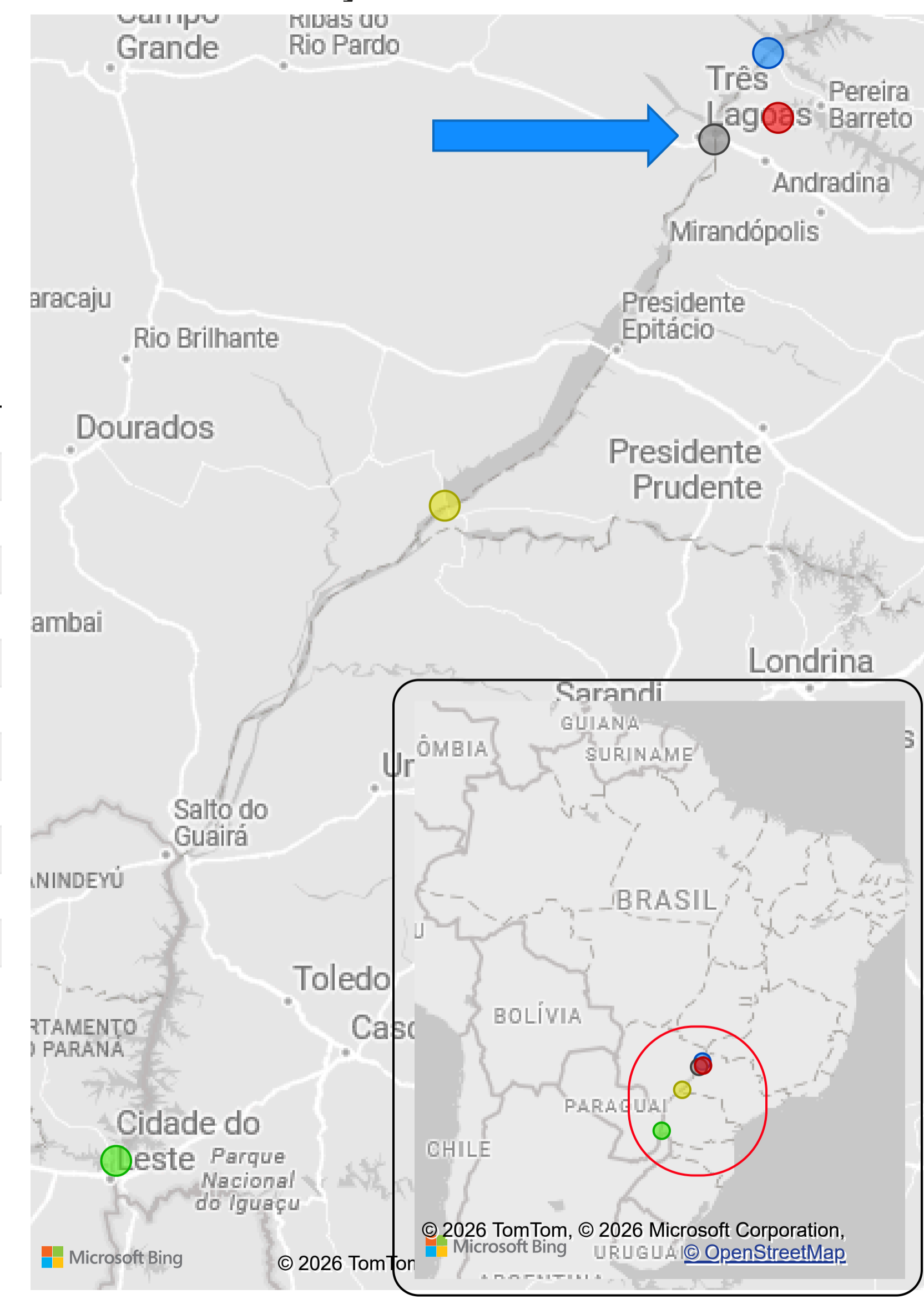


Data	Qnatural Mensal (m³/s)	MLT 1931-2024 (m³/s)	% MLT
abr/2025	585	827	71%
mai/2025	395	646	61%
jun/2025	410	646	63%
jul/2025	339	521	65%
ago/2025	275	452	61%
set/2025	257	472	54%
out/2025	301	556	54%
nov/2025	493	608	81%
dez/2025	692	879	79%
jan/2026	810	1.290	63%
fev/2026	1.206	1.388	87%
mar/2026	1.279	1.214	105%
abr/2026	653	827	79%



Data	Qnatural mensal (m³/s)	MLT 1931-2024 (m³/s)	% MLT
abr/2025	5.789	7.790	74%
mai/2025	4.225	5.475	77%
jun/2025	3.480	4.650	75%
jul/2025	2.799	3.818	73%
ago/2025	2.220	3.256	68%
set/2025	1.887	3.131	60%
out/2025	1.936	3.597	54%
nov/2025	2.843	4.753	60%
dez/2025	4.386	7.343	60%
jan/2026	5.406	10.377	52%
fev/2026	10.342	10.942	95%
mar/2026	9.672	10.396	93%
abr/2026	7.270	7.790	93%

Localização dos reservatórios

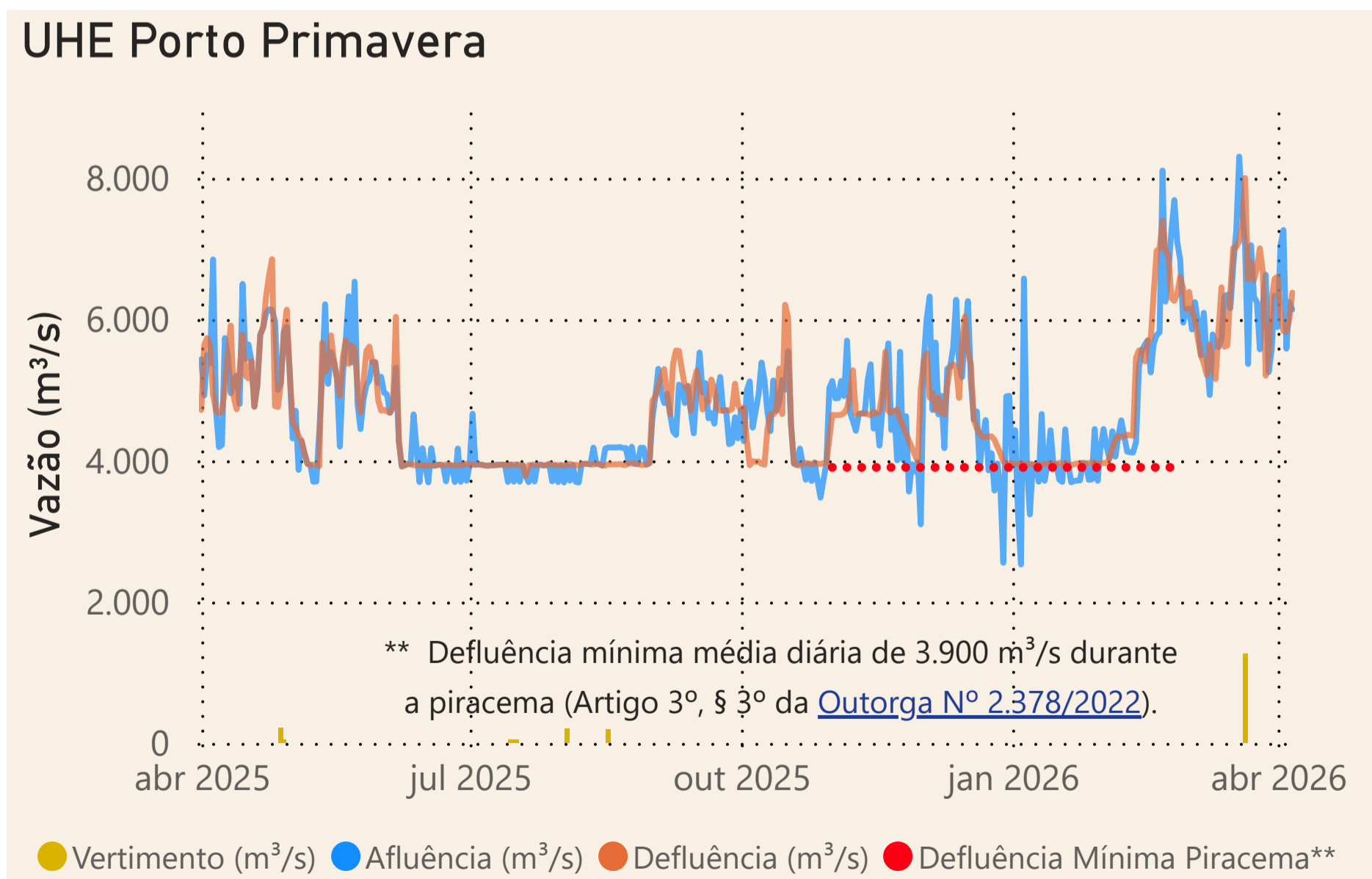
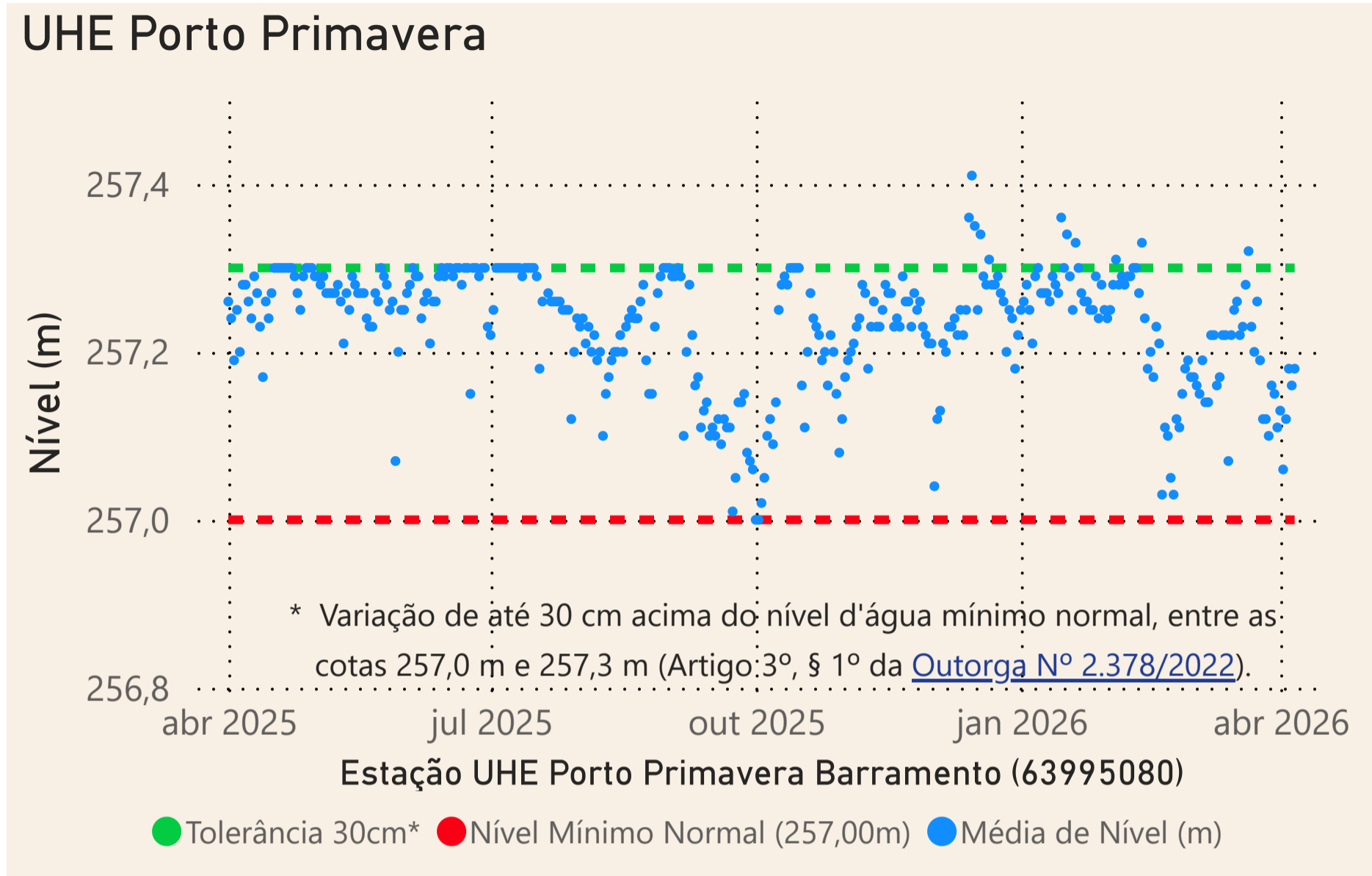


Saiba mais sobre os termos técnicos da operação dos reservatórios no [Glossário do Sistema de Acompanhamento de Reservatórios - SAR da ANA](#)

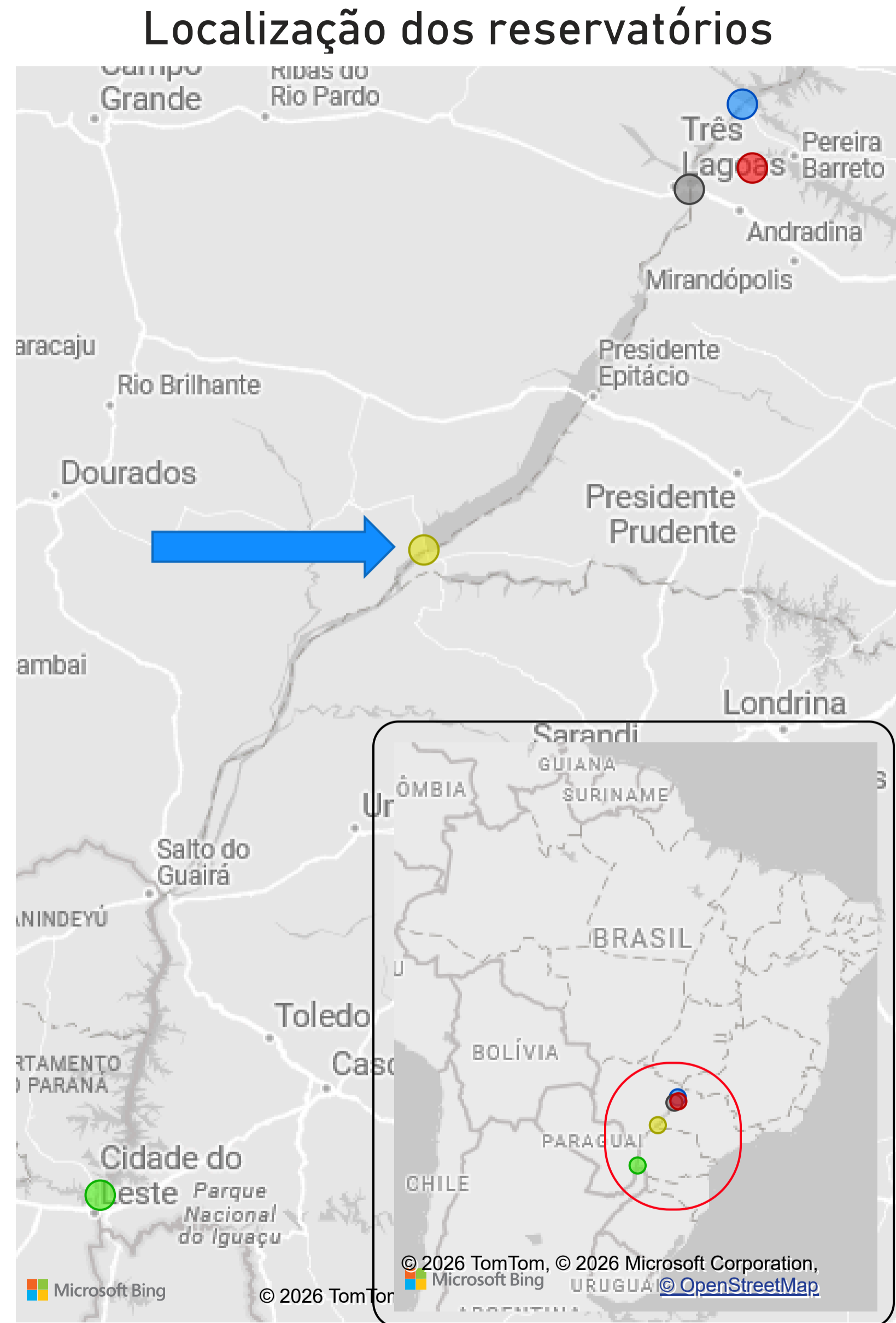
Superintendência de Operações e Eventos Críticos
Coordenação de Operação de Reservatórios e Sistemas Hídricos

Fonte: ONS e [Hidro-Telemetria](#)

*Dados consistidos sujeitos a novas revisões



Data	Qnatural mensal (m³/s)	MLT 1931-2024 (m³/s)	% MLT
abr/2025	6.668	8.827	76%
mai/2025	5.177	6.367	81%
jun/2025	4.129	5.536	75%
jul/2025	3.387	4.535	75%
ago/2025	2.733	3.874	71%
set/2025	2.285	3.749	61%
out/2025	2.458	4.260	58%
nov/2025	3.396	5.409	63%
dez/2025	5.195	8.020	65%
jan/2026	5.778	11.260	51%
fev/2026	11.114	12.058	92%
mar/2026	10.512	11.501	91%
abr/2026	8.597	8.827	97%

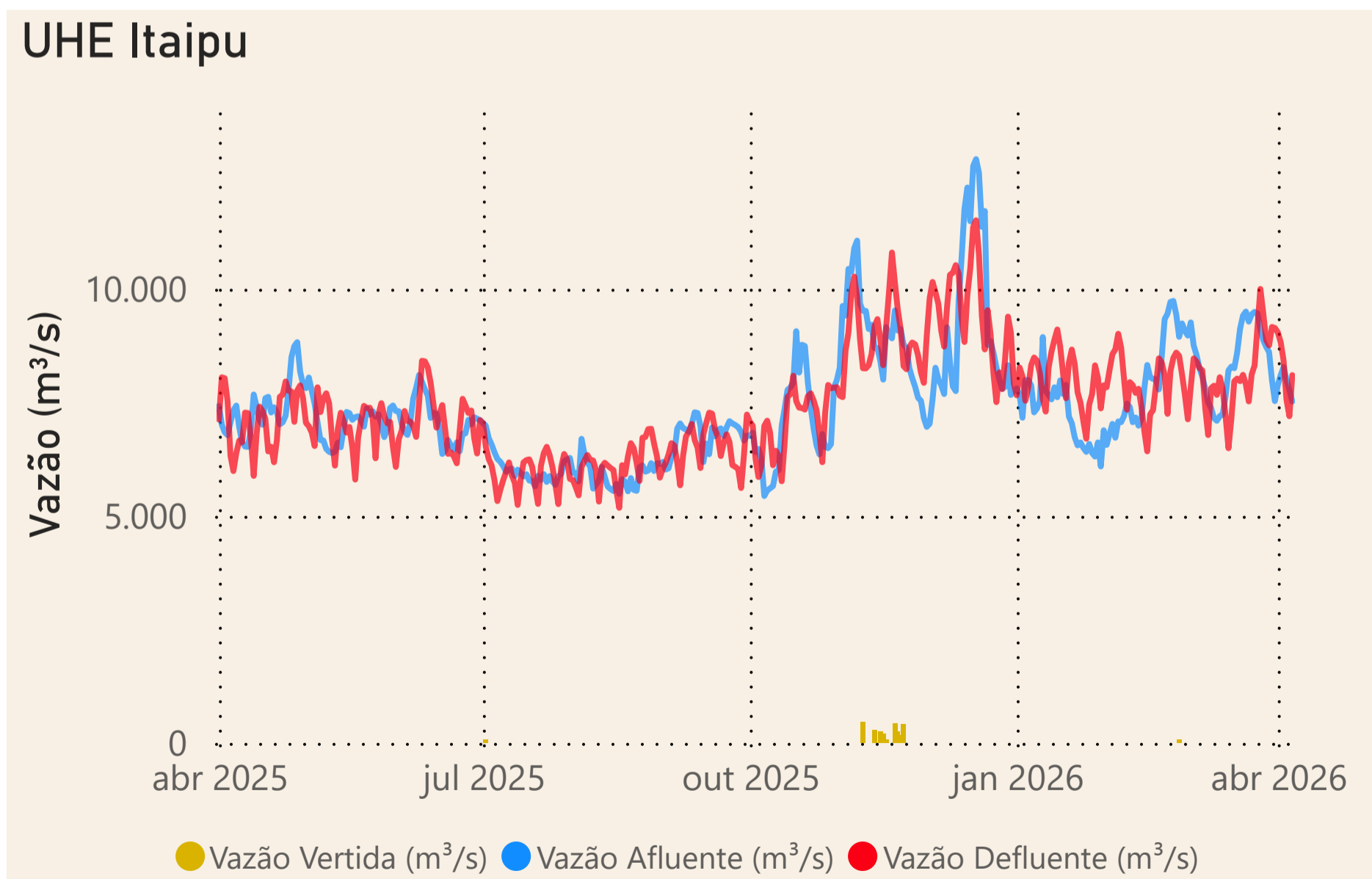
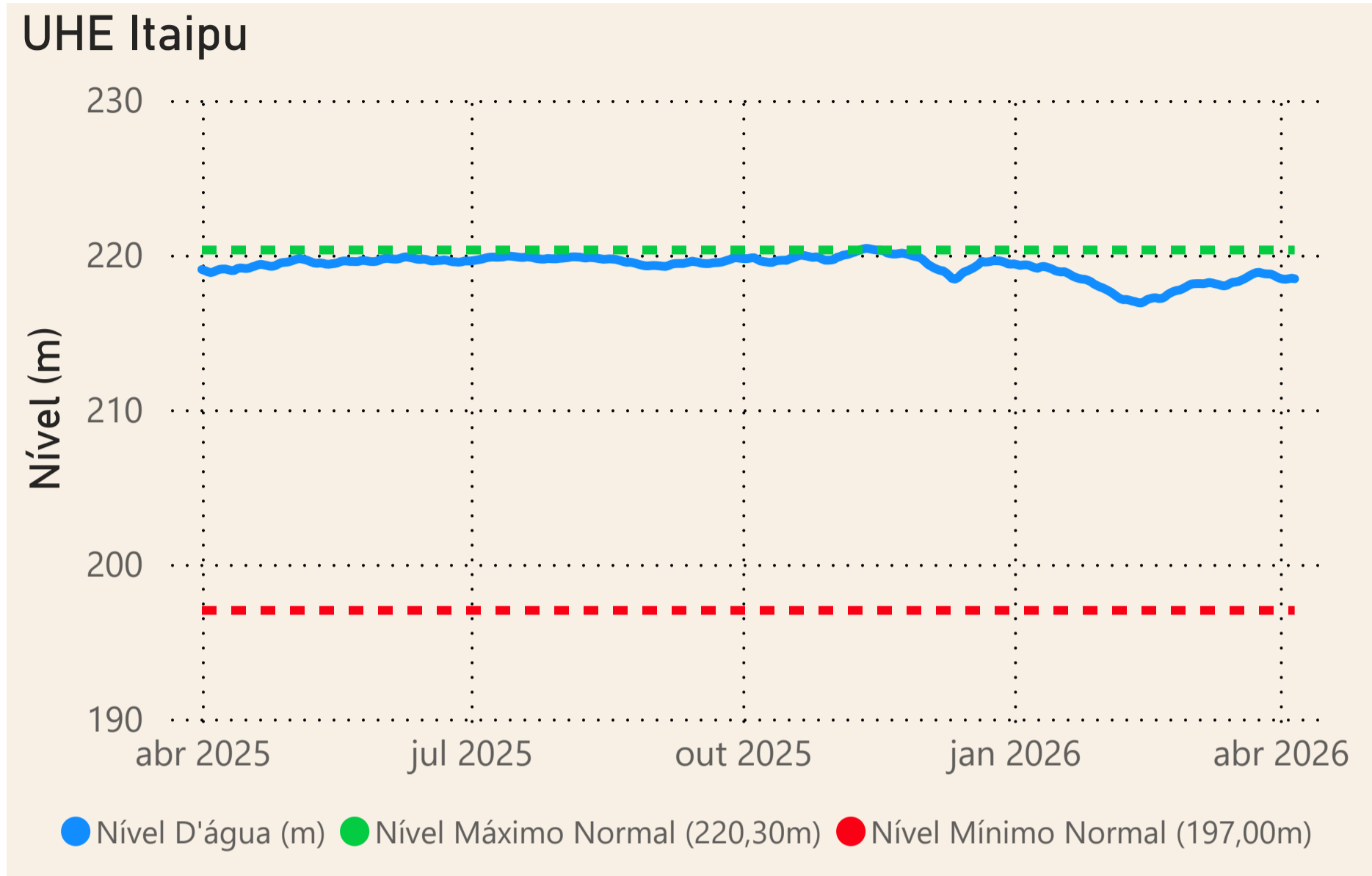


Saiba mais sobre os termos técnicos da operação dos reservatórios no [Glossário do Sistema de Acompanhamento de Reservatórios - SAR da ANA](#)

Superintendência de Operações e Eventos Críticos
Coordenação de Operação de Reservatórios e Sistemas Hídricos

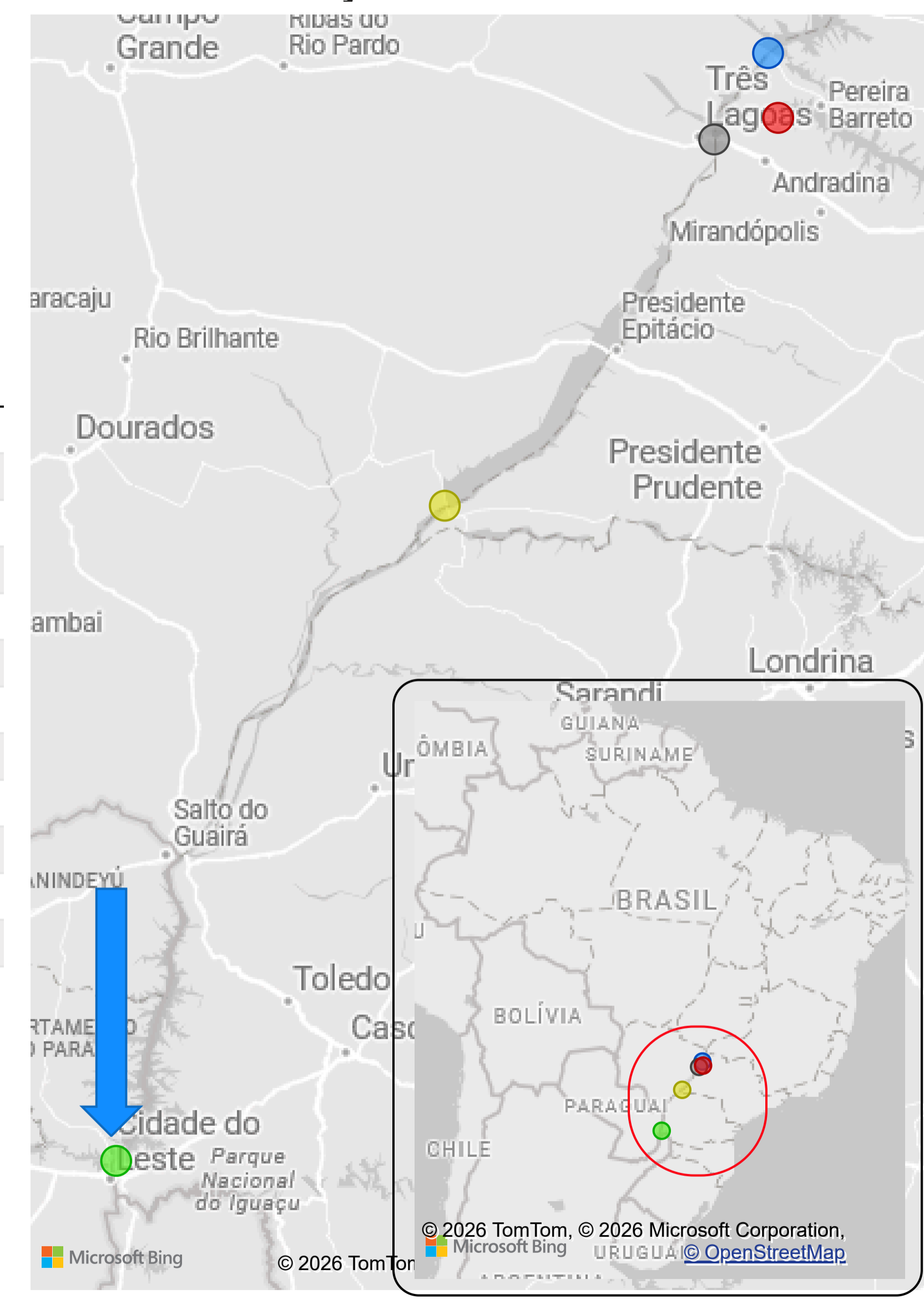
Fonte: ONS e [Hidro-Telemetria](#)

***Dados consistidos sujeitos a novas revisões



Data	Qnatural mensal (m³/s)	MLT 1931-2024 (m³/s)	% MLT
abr/2025	8.514	11.867	72%
mai/2025	7.551	9.507	79%
jun/2025	7.038	8.932	79%
jul/2025	5.665	7.504	75%
ago/2025	4.619	6.313	73%
set/2025	3.812	6.315	60%
out/2025	5.010	7.627	66%
nov/2025	8.261	8.500	97%
dez/2025	9.929	11.102	89%
jan/2026	8.581	14.738	58%
fev/2026	13.412	15.910	84%
mar/2026	12.490	14.976	83%
abr/2026	11.230	11.867	95%

Localização dos reservatórios



Superintendência de Operações e Eventos Críticos
Coordenação de Operação de Reservatórios e Sistemas Hídricos

Fonte: ONS

*Dados consistidos sujeitos a novas revisões

Saiba mais sobre os termos técnicos da operação dos reservatórios no [Glossário do Sistema de Acompanhamento de Reservatórios - SAR da ANA](#)