

Legenda:

-  Usina com reservatório
-  Usina a fio d'água

Oceano Atlântico

Rio Paraguai

Itaipu

Data	Aflu (m³/s)	Deflu (m³/s)	Nível (m)
28/03/26	8.722	8.869	218,75
29/03/26	8.607	8.754	218,74
30/03/26	7.837	9.160	218,65
31/03/26	7.382	9.137	218,53
01/04/26	8.169	9.043	218,47

Porto Primavera

Data	Aflu (m³/s)	Qdeflu (m³/s)	Nível (m)
28/03/26	6.628	5.199	257,16
29/03/26	5.249	5.487	257,15
30/03/26	5.564	6.279	257,12
31/03/26	6.331	6.569	257,11
01/04/26	5.886	6.599	257,08

Jupiá

Data	Aflu (m³/s)	Deflu (m³/s)	Nível (m)
28/03/26	4.861	4.639	279,46
29/03/26	4.891	4.669	279,52
30/03/26	5.883	5.548	279,61
31/03/26	6.225	5.625	279,77
01/04/26	5.563	5.751	279,72

Ilha Solteira

Data	Aflu (m³/s)	Deflu (m³/s)	Nível (m)	V.U. (%)
28/03/26	3.861	3.832	327,66	92,76
29/03/26	3.686	3.784	327,67	92,88
30/03/26	4.283	4.946	327,62	91,81
31/03/26	5.181	4.947	327,63	92,03
01/04/26	4.243	4.534	327,61	91,60

Rio Paraná

Rio Paraná

Rio Paranaíba

Rio Grande

Rio Uruguai

Rio Iguaçu

Rio Parapanema

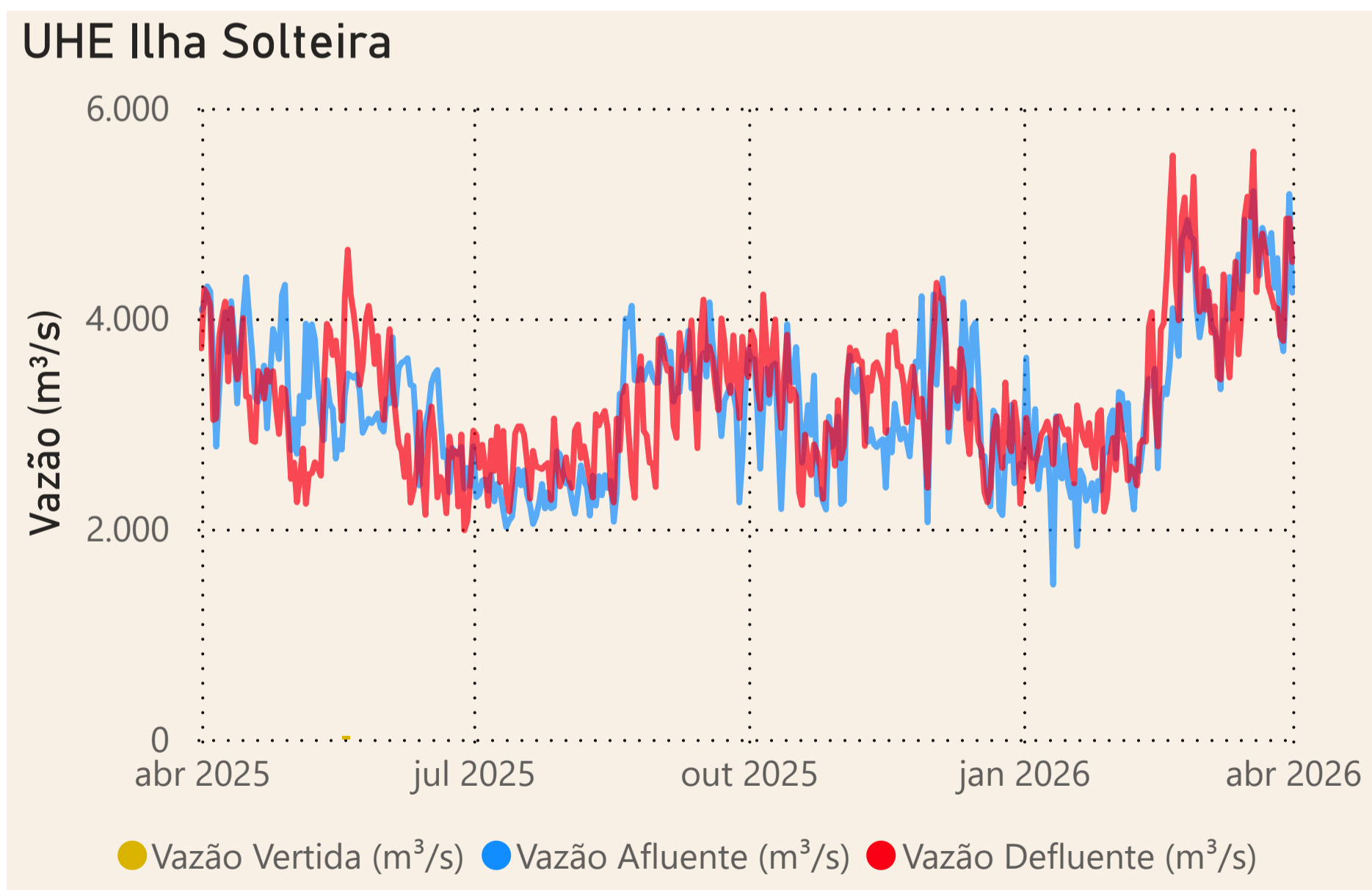
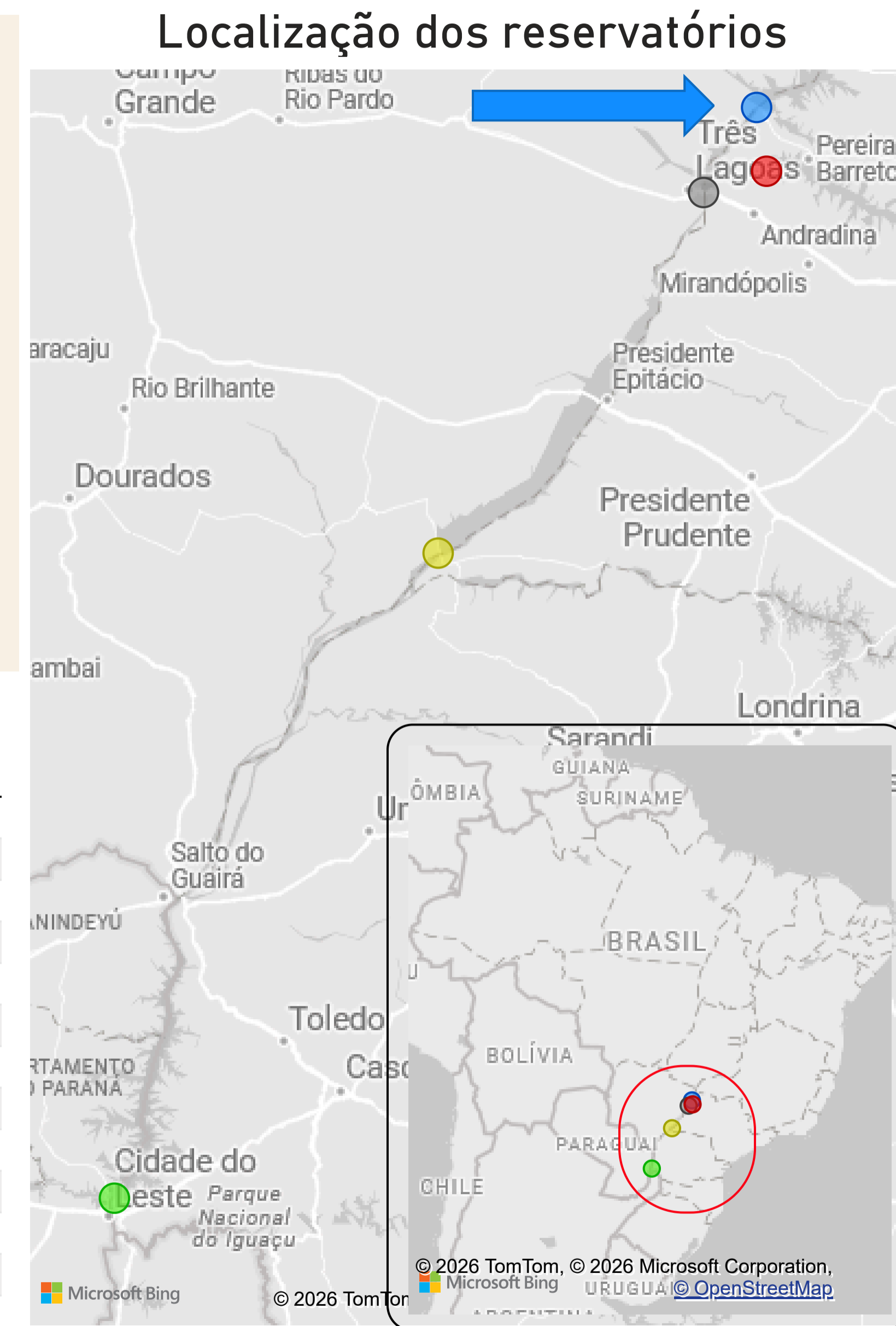
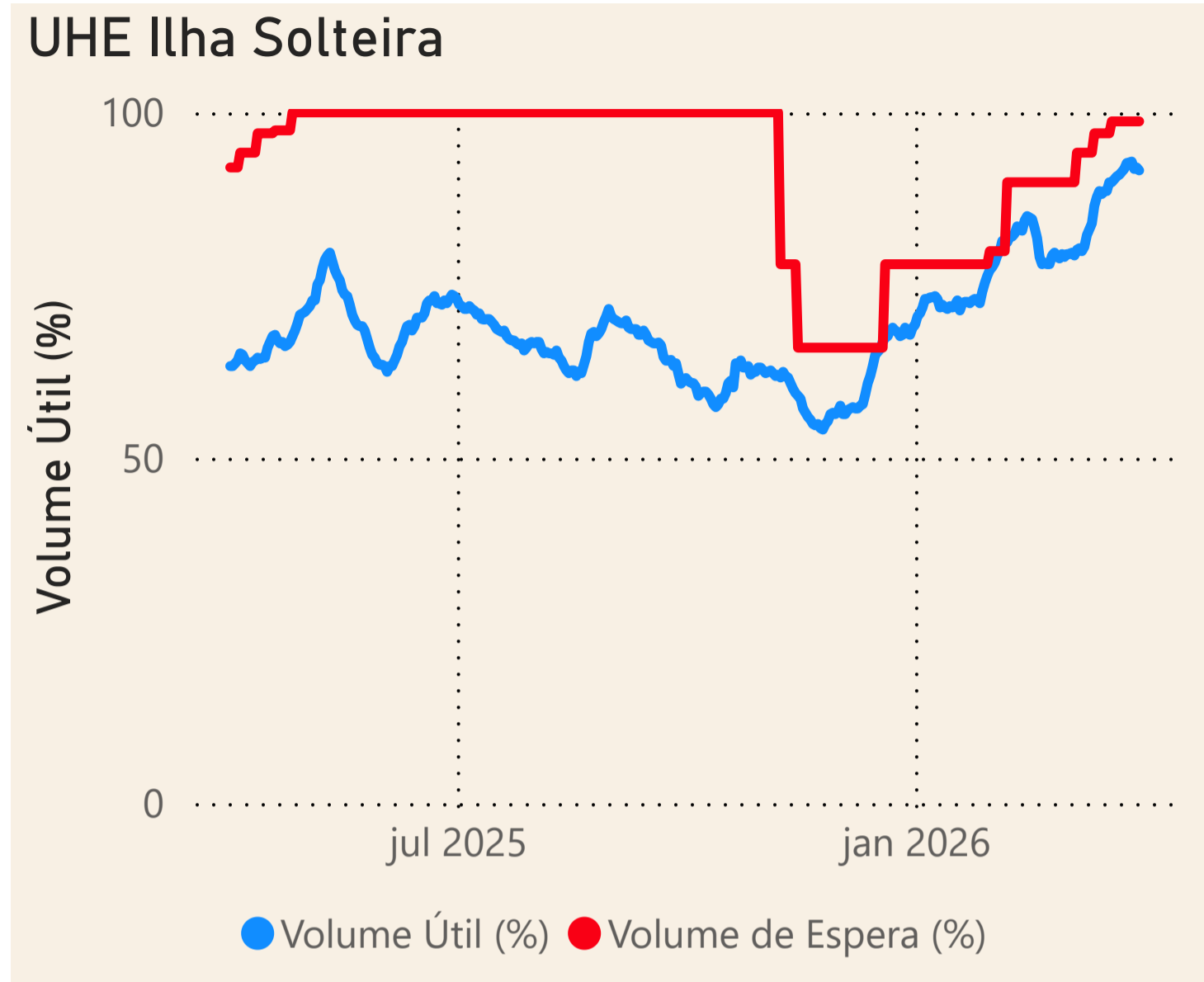
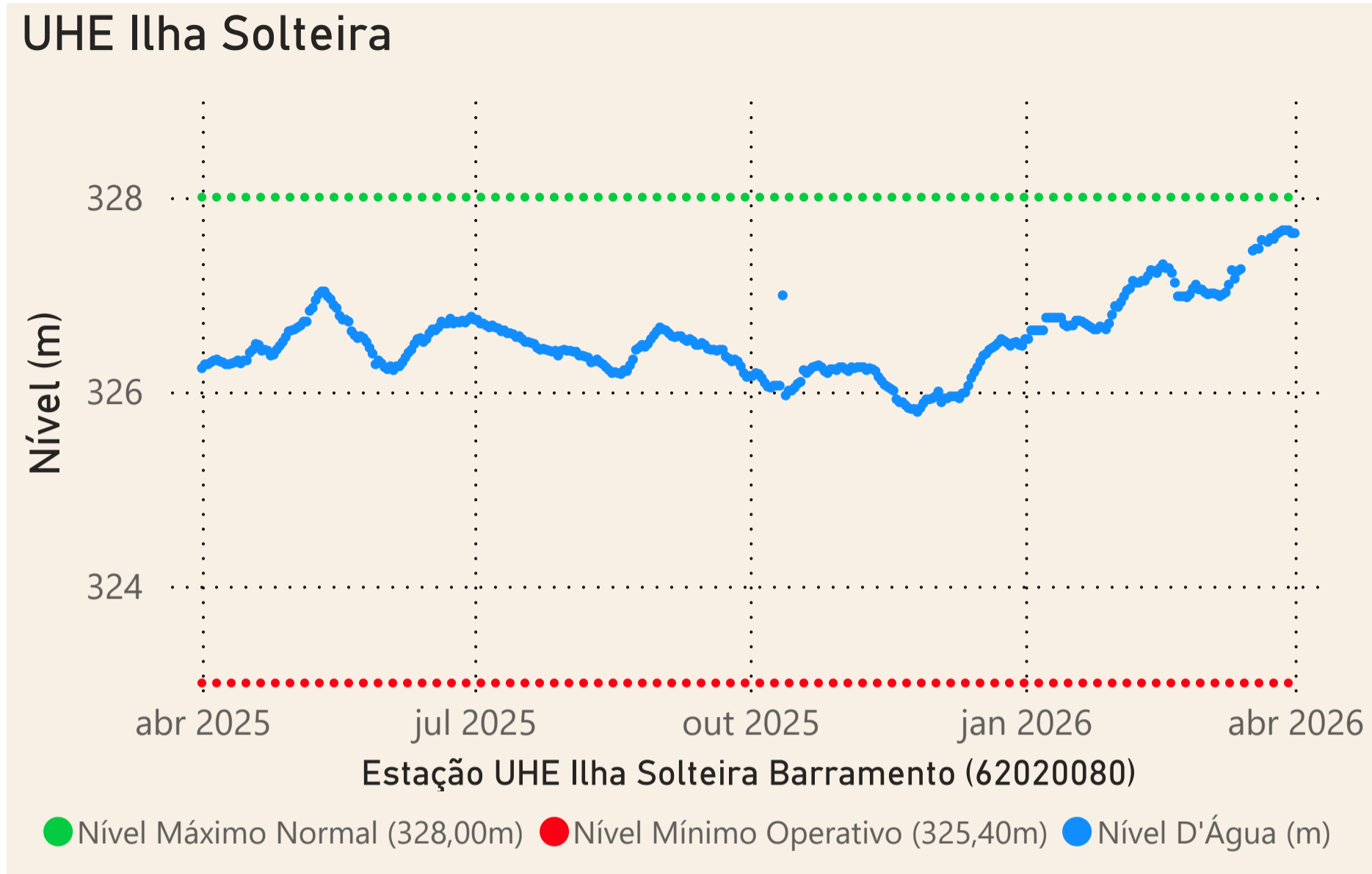
Rio Tietê

Três Irmãos

Data	Aflu (m³/s)	Deflu (m³/s)	Nível (m)	V.U. (%)
28/03/26	1.034	662	327,69	93,24
29/03/26	461	714	327,64	92,15
30/03/26	522	802	327,61	91,50
31/03/26	808	819	327,62	91,72
01/04/26	739	808	327,61	91,50

Canal Pereira Barreto

Data	Vazão (m³/s)	Sentido
28/03/26	26	Três Irmãos → Ilha Solteira
29/03/26	180	Três Irmãos → Ilha Solteira
30/03/26	21	Ilha Solteira → Três Irmãos
31/03/26	97	Ilha Solteira → Três Irmãos
01/04/26	17	Três Irmãos → Ilha Solteira



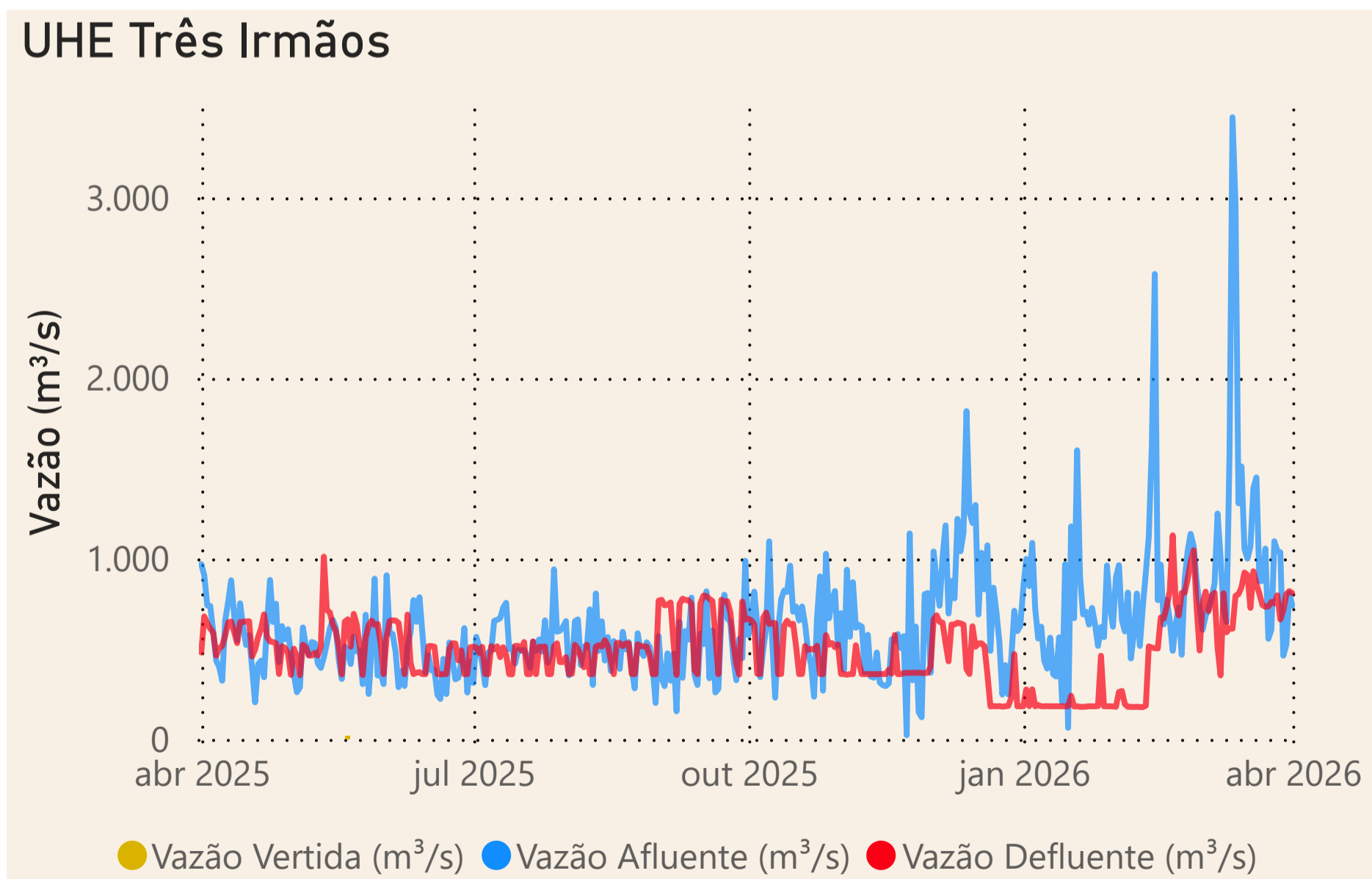
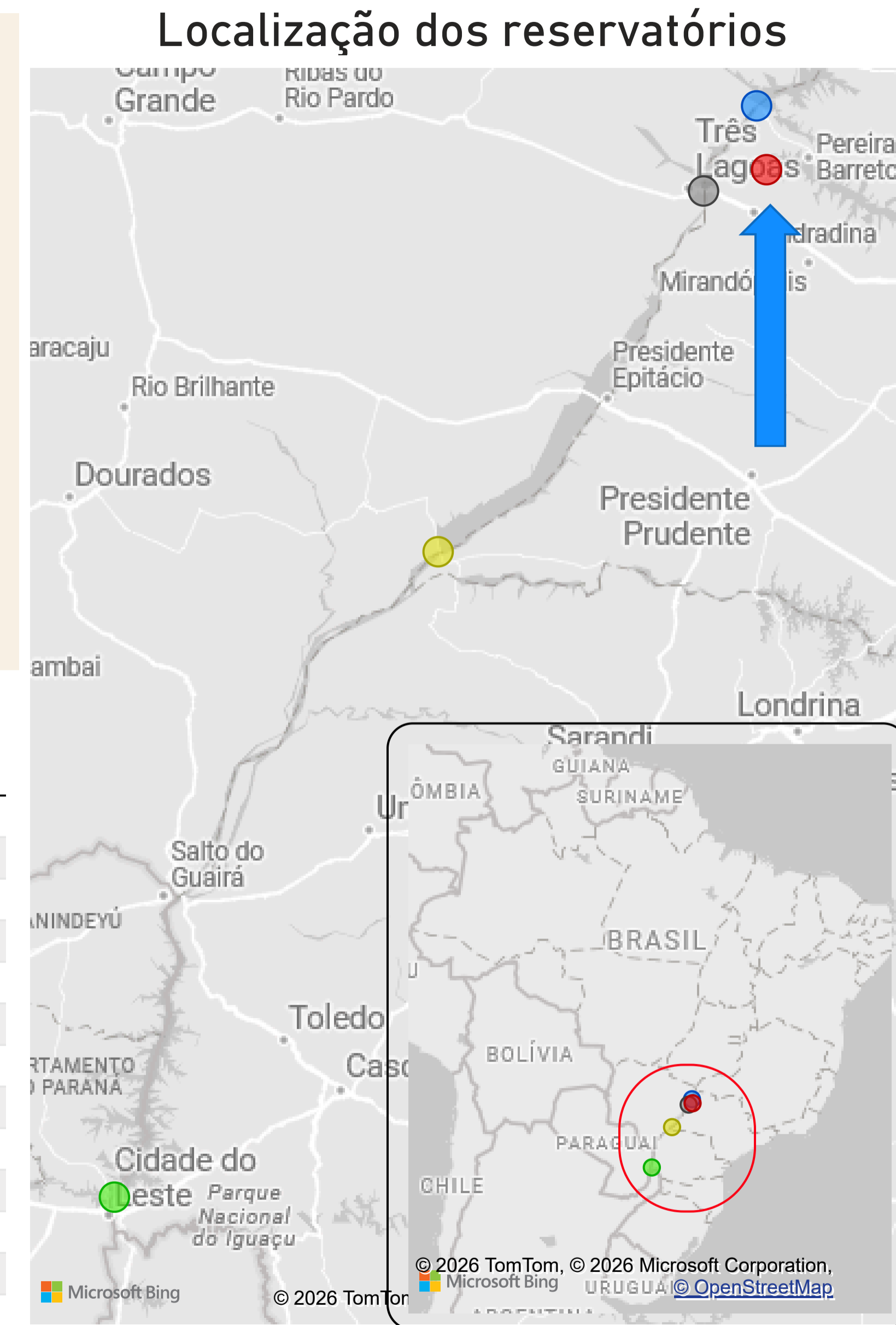
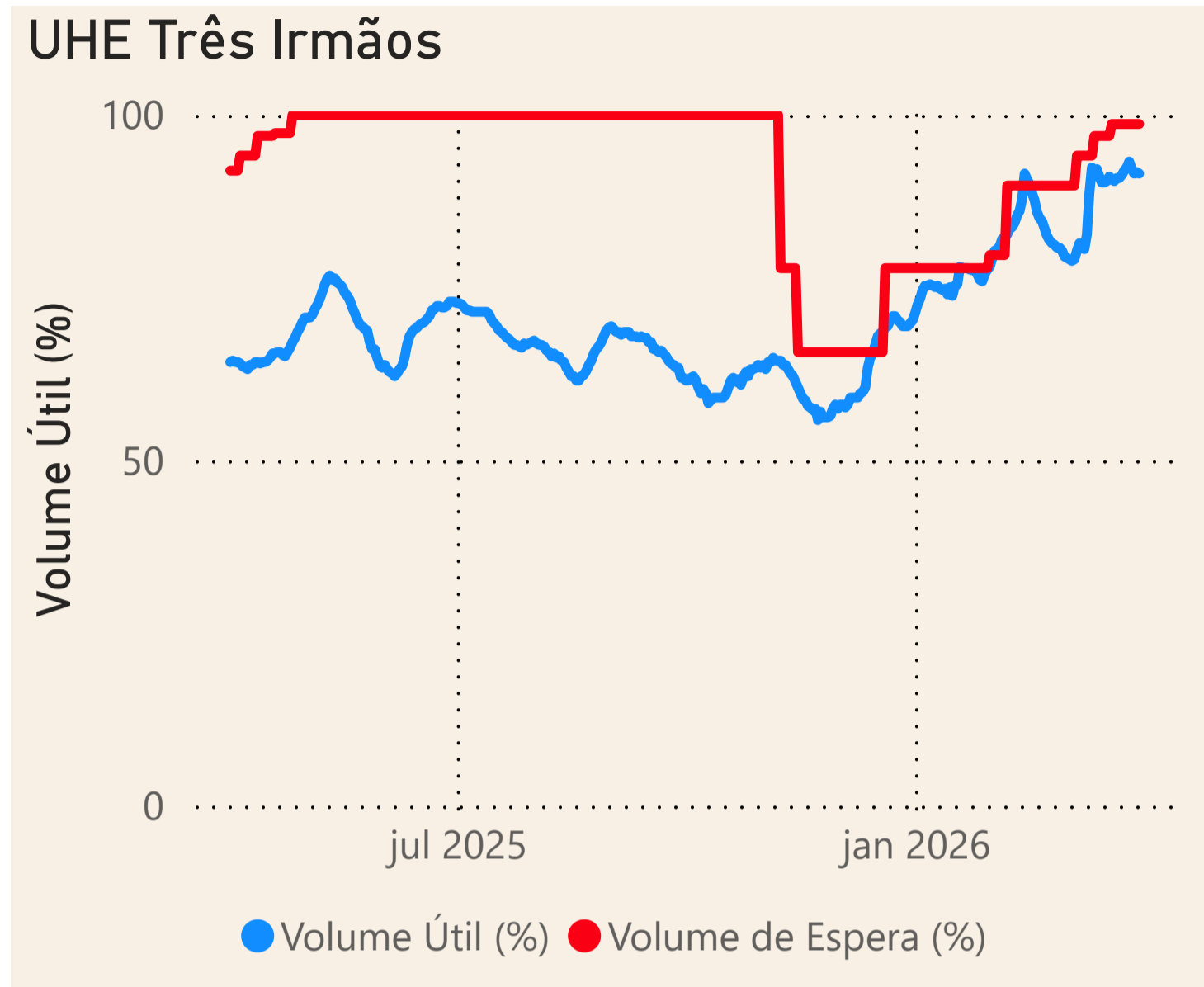
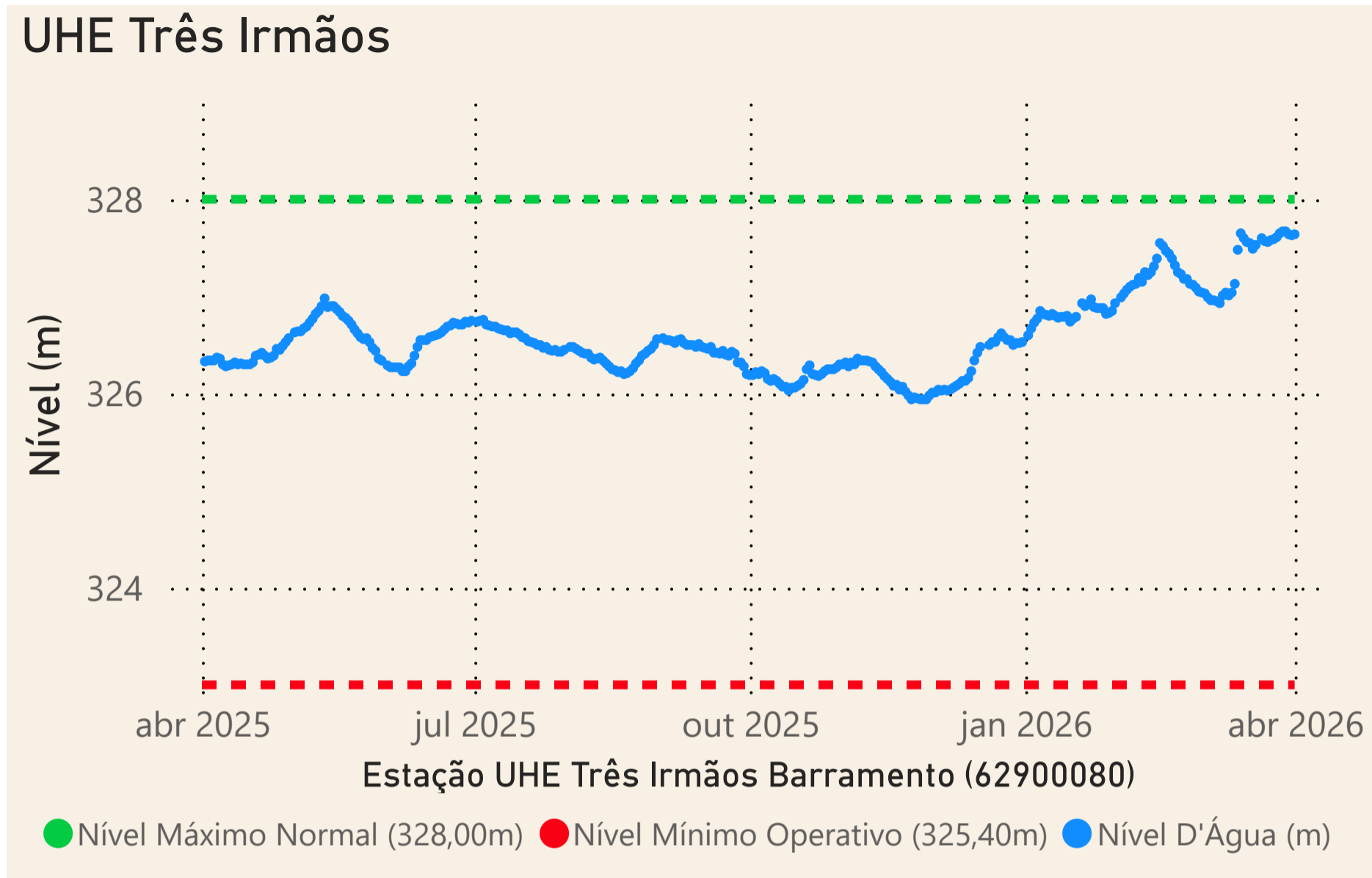
Data	Qnatural mensal (m³/s)	MLT 1931-2024 (m³/s)	% MLT
abr/2025	4.795	6.590	73%
mai/2025	3.472	4.509	77%
jun/2025	2.740	3.694	74%
jul/2025	2.172	3.013	72%
ago/2025	1.696	2.524	67%
set/2025	1.423	2.388	60%
out/2025	1.398	2.764	51%
nov/2025	2.107	3.845	55%
dez/2025	3.400	6.122	56%
jan/2026	4.365	8.667	50%
fev/2026	8.764	9.090	96%
mar/2026	7.951	8.747	91%
abr/2026	6.475	6.590	98%

Saiba mais sobre os termos técnicos da operação dos reservatórios no [Glossário do Sistema de Acompanhamento de Reservatórios - SAR da ANA](#)

Superintendência de Operações e Eventos Críticos
Coordenação de Operação de Reservatórios e Sistemas Hídricos

Fonte: ONS e [Hidro-Telemetria](#)

*Dados consistidos sujeitos a novas revisões

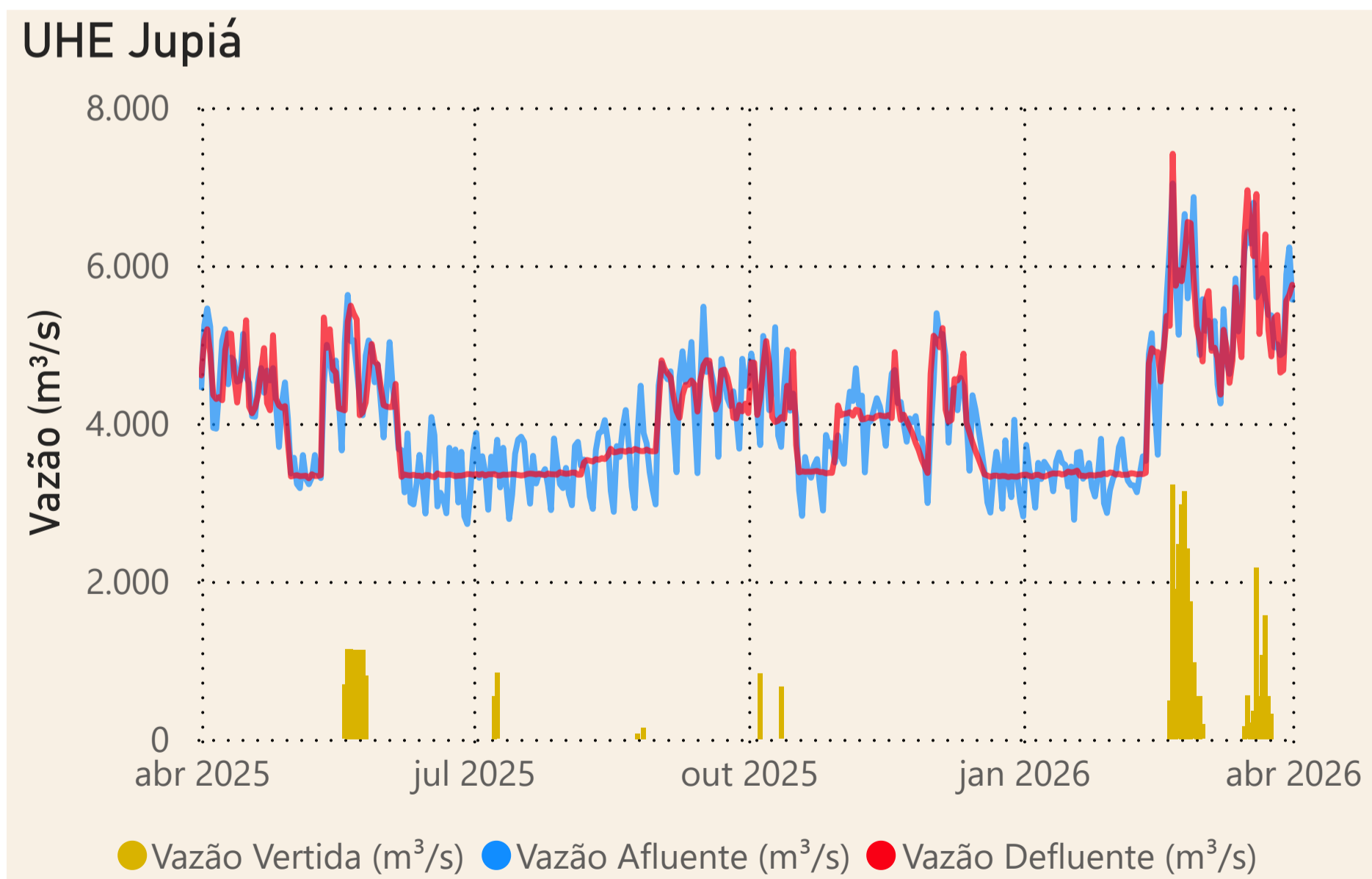
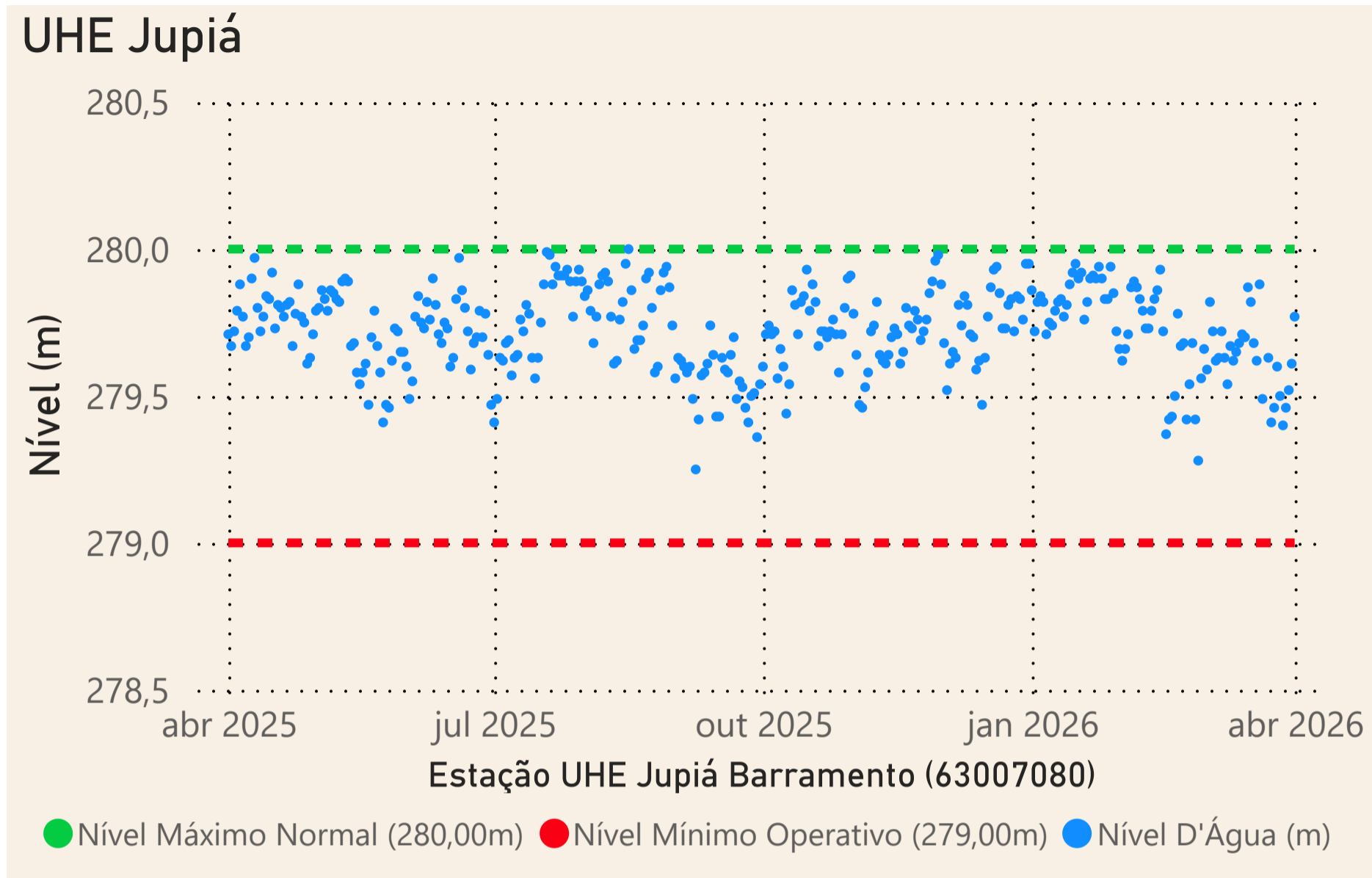


Data	Qnatural Mensal (m³/s)	MLT 1931-2024 (m³/s)	% MLT
abr/2025	585	827	71%
mai/2025	395	646	61%
jun/2025	410	646	63%
jul/2025	339	521	65%
ago/2025	275	452	61%
set/2025	257	472	54%
out/2025	301	556	54%
nov/2025	493	608	81%
dez/2025	692	879	79%
jan/2026	810	1.290	63%
fev/2026	1.206	1.388	87%
mar/2026	1.279	1.214	105%
abr/2026	665	827	80%

Saiba mais sobre os termos técnicos da operação dos reservatórios no [Glossário do Sistema de Acompanhamento de Reservatórios - SAR da ANA](#)

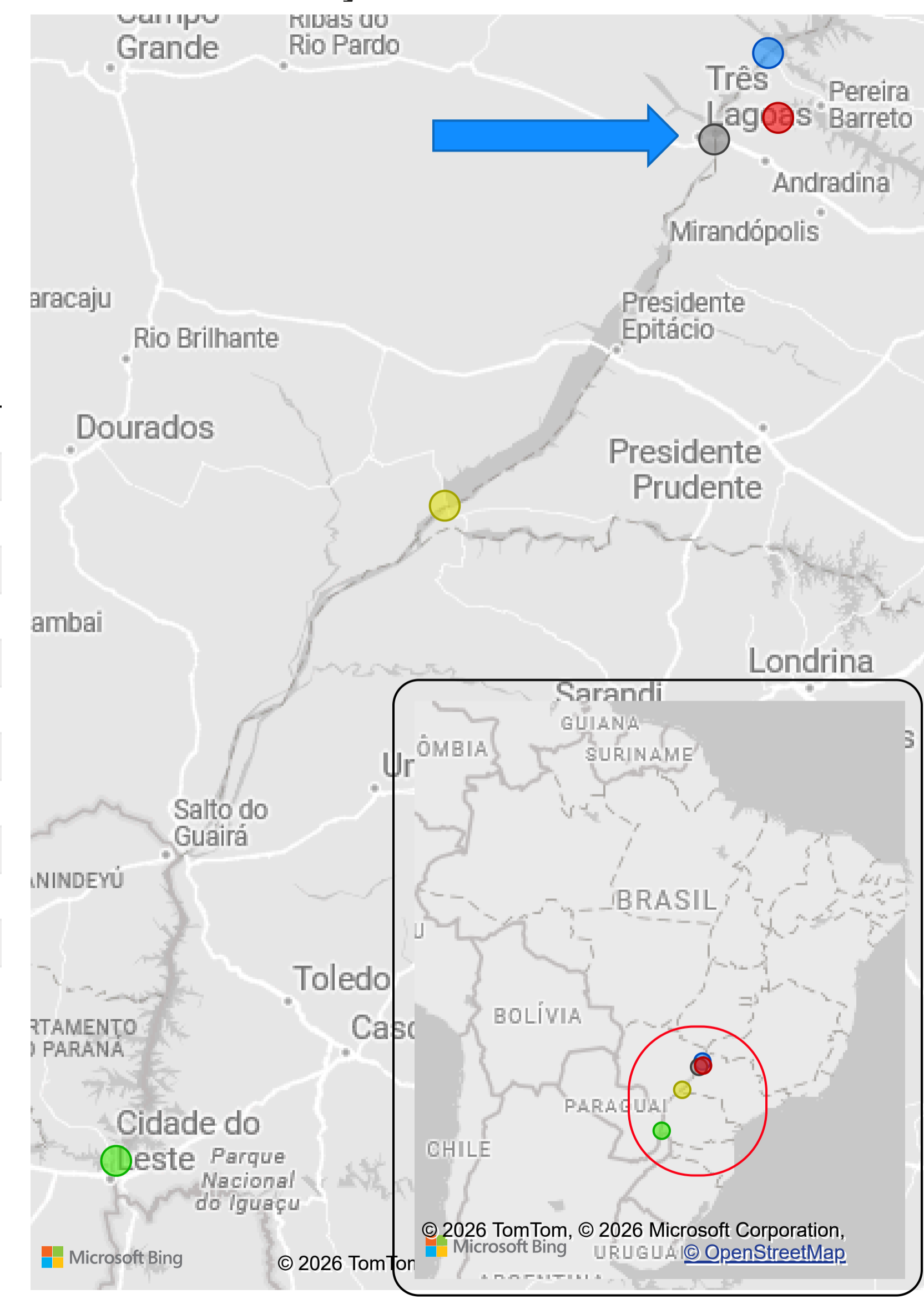
Superintendência de Operações e Eventos Críticos
Coordenação de Operação de Reservatórios e Sistemas Hídricos

Fonte: ONS e [Hidro-Telemetria](#) *Dados consistidos sujeitos a novas revisões



Data	Qnatural mensal (m³/s)	MLT 1931-2024 (m³/s)	% MLT
abr/2025	5.789	7.790	74%
mai/2025	4.225	5.475	77%
jun/2025	3.480	4.650	75%
jul/2025	2.799	3.818	73%
ago/2025	2.220	3.256	68%
set/2025	1.887	3.131	60%
out/2025	1.936	3.597	54%
nov/2025	2.843	4.753	60%
dez/2025	4.386	7.343	60%
jan/2026	5.406	10.377	52%
fev/2026	10.342	10.942	95%
mar/2026	9.641	10.396	93%
abr/2026	7.564	7.790	97%

Localização dos reservatórios



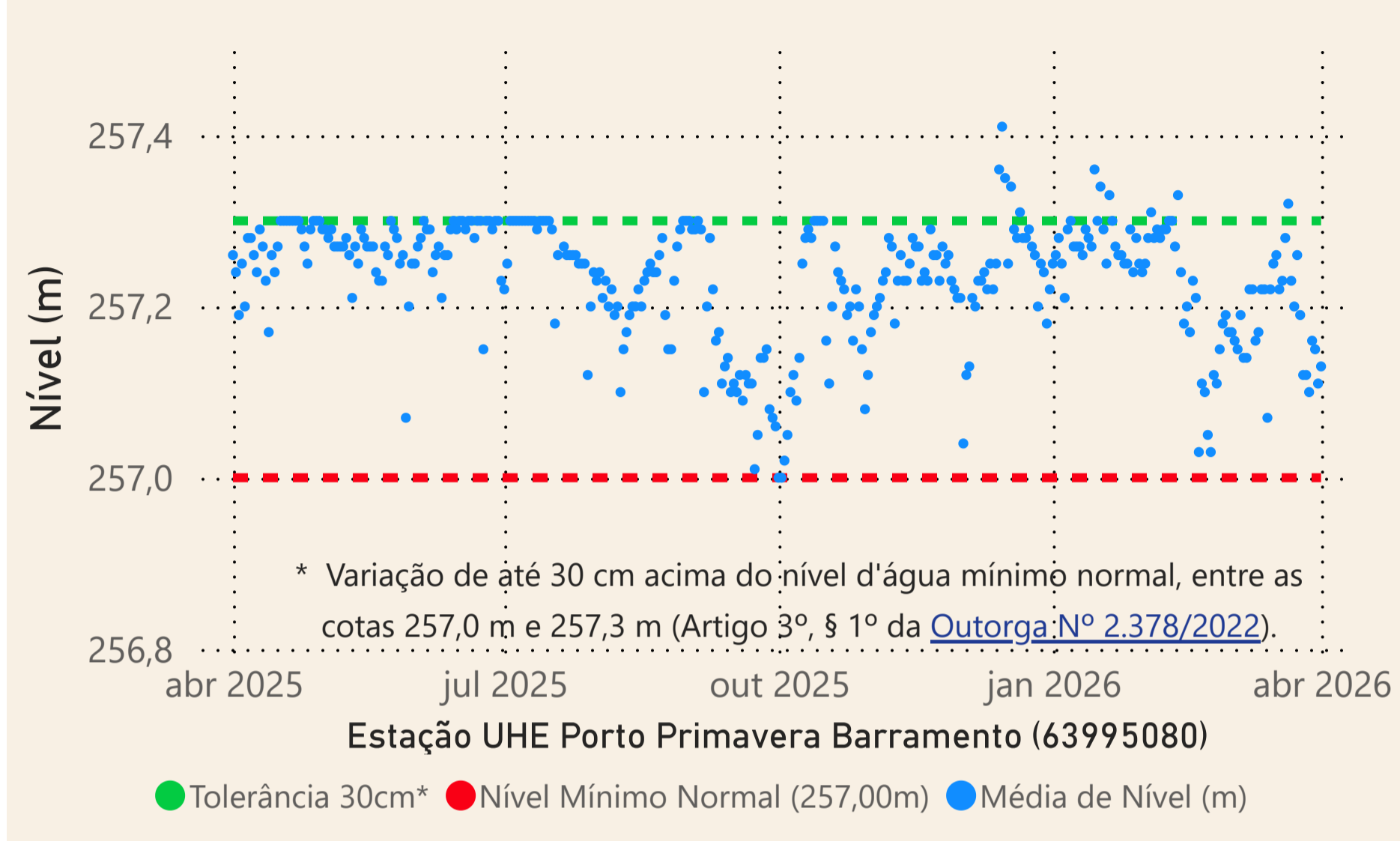
Saiba mais sobre os termos técnicos da operação dos reservatórios no [Glossário do Sistema de Acompanhamento de Reservatórios - SAR da ANA](#)

Superintendência de Operações e Eventos Críticos
Coordenação de Operação de Reservatórios e Sistemas Hídricos

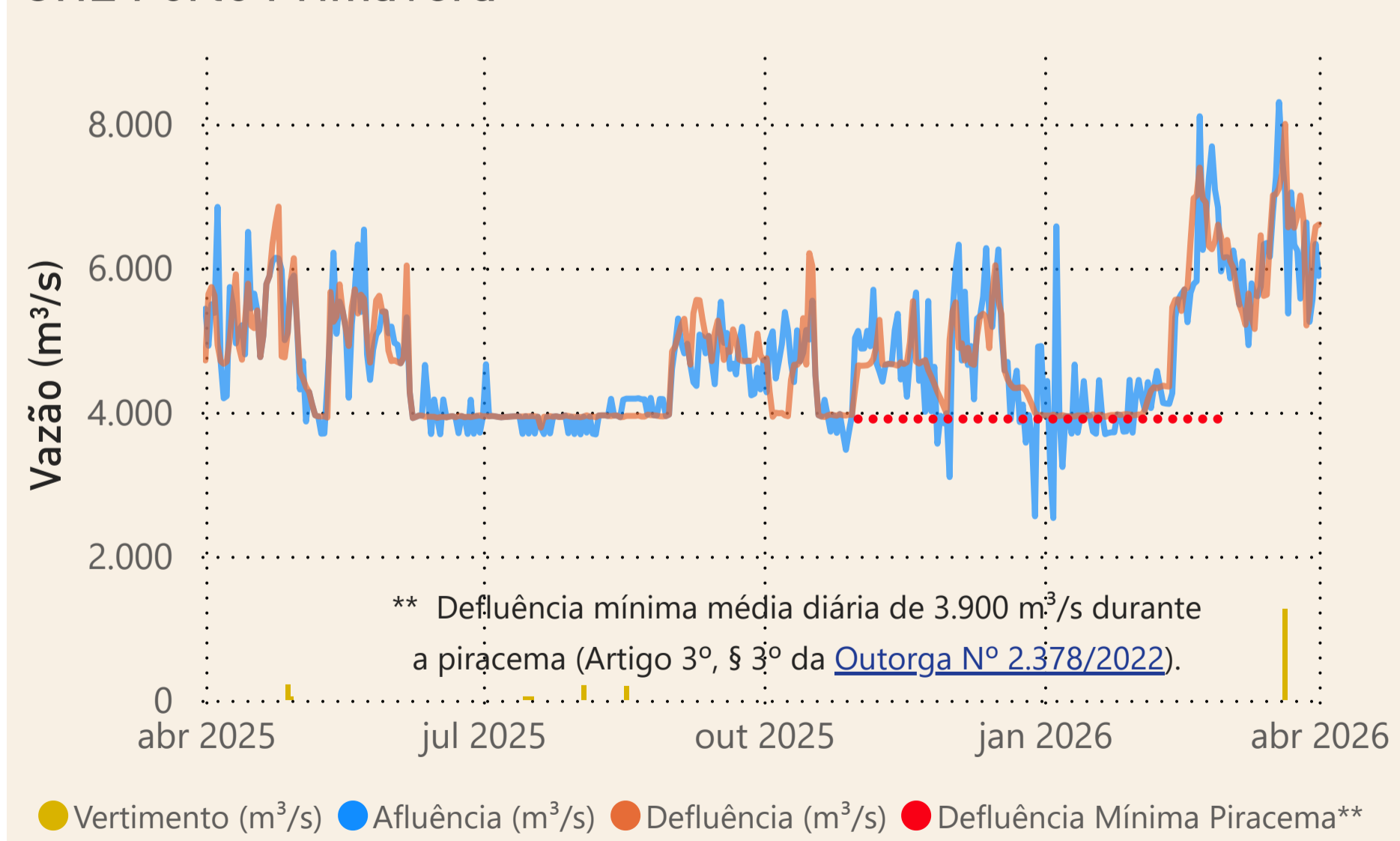
Fonte: ONS e [Hidro-Telemetria](#)

*Dados consistidos sujeitos a novas revisões

UHE Porto Primavera

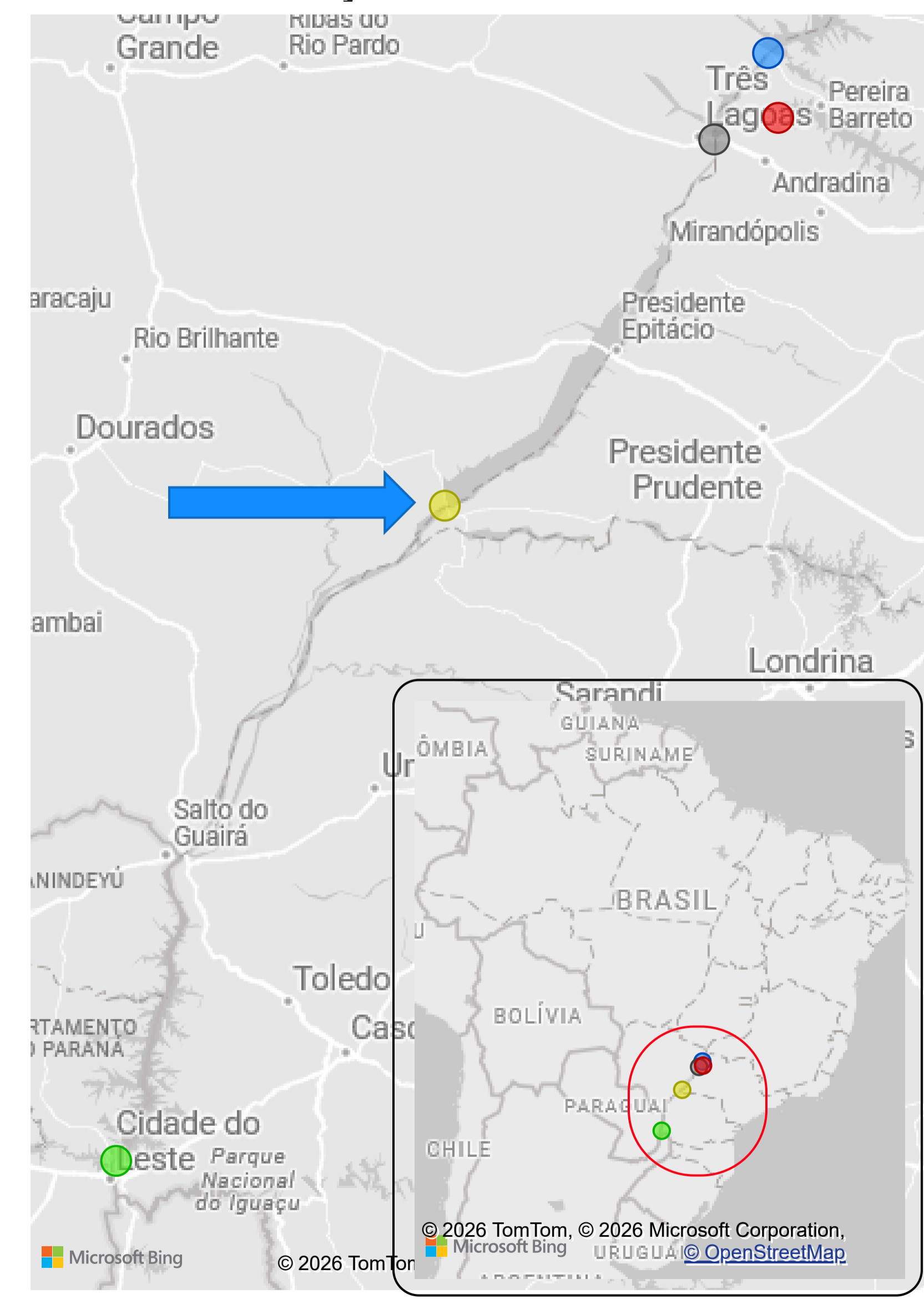


UHE Porto Primavera



Data	Qnatural mensal (m³/s)	MLT 1931-2024 (m³/s)	% MLT
abr/2025	6.668	8.827	76%
mai/2025	5.177	6.367	81%
jun/2025	4.129	5.536	75%
jul/2025	3.387	4.535	75%
ago/2025	2.733	3.874	71%
set/2025	2.285	3.749	61%
out/2025	2.458	4.260	58%
nov/2025	3.396	5.409	63%
dez/2025	5.195	8.020	65%
jan/2026	5.778	11.260	51%
fev/2026	11.114	12.058	92%
mar/2026	10.510	11.501	91%
abr/2026	9.132	8.827	103%

Localização dos reservatórios

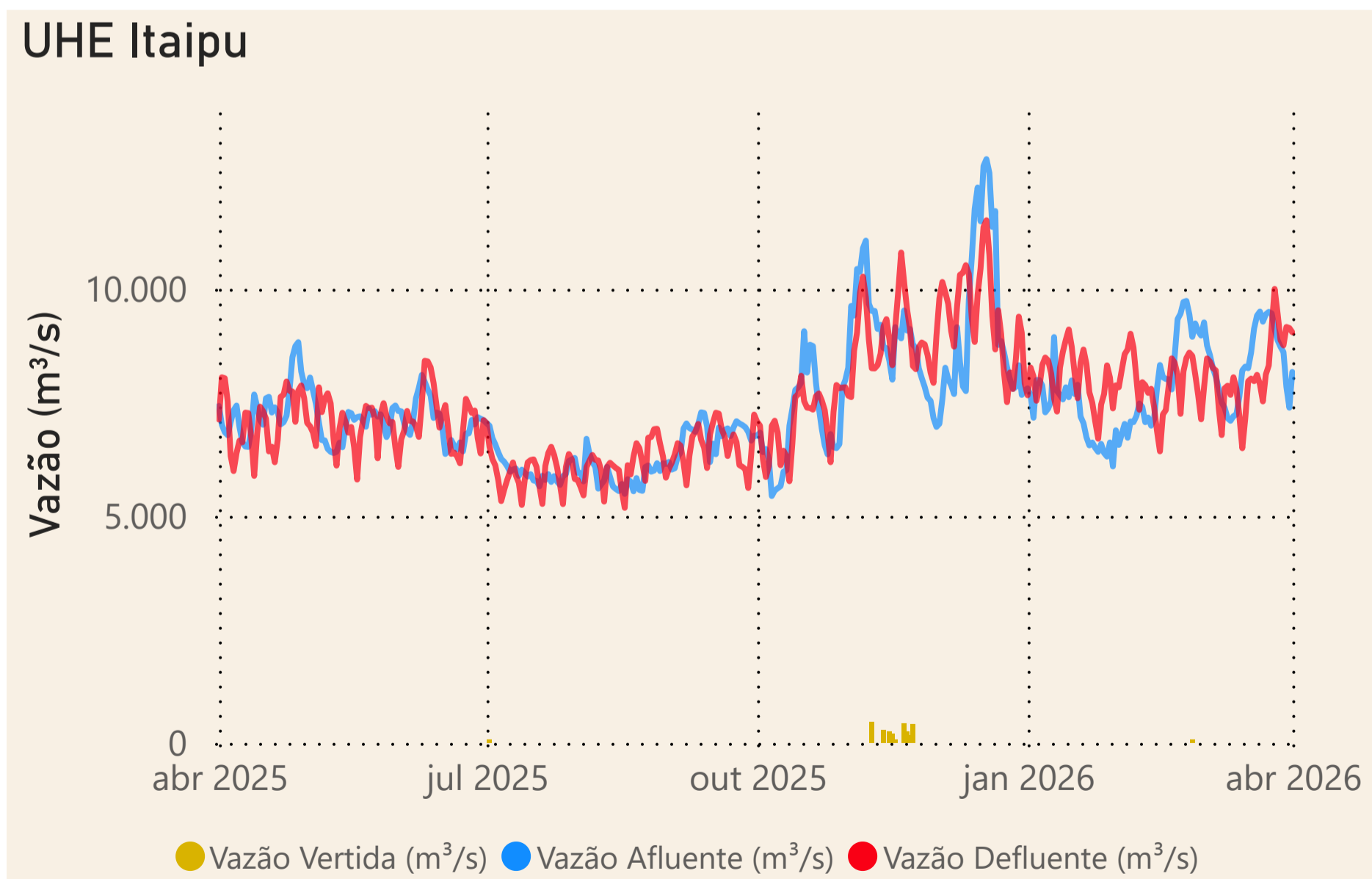
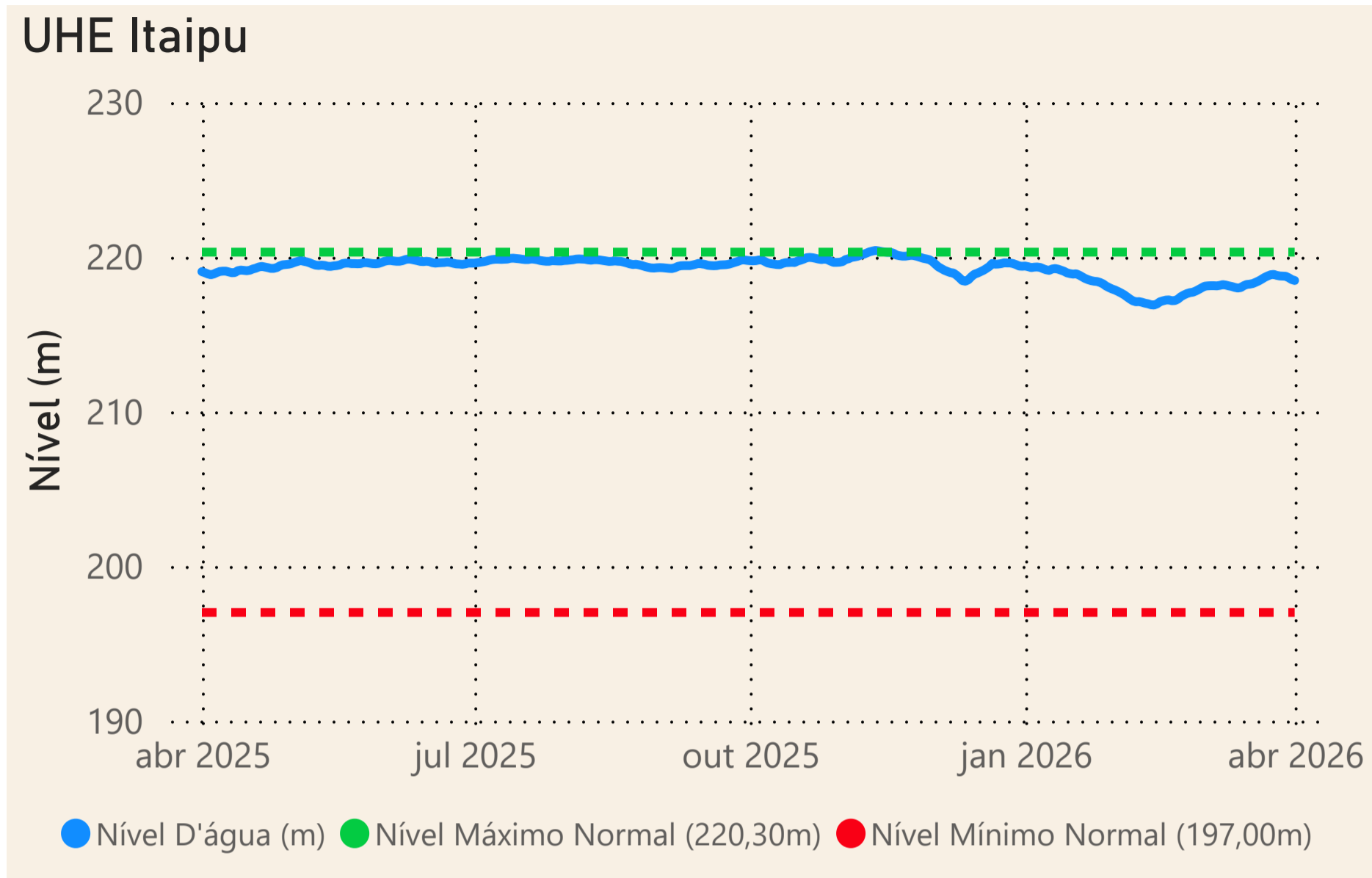


Saiba mais sobre os termos técnicos da operação dos reservatórios no [Glossário do Sistema de Acompanhamento de Reservatórios - SAR da ANA](#)

Superintendência de Operações e Eventos Críticos
Coordenação de Operação de Reservatórios e Sistemas Hídricos

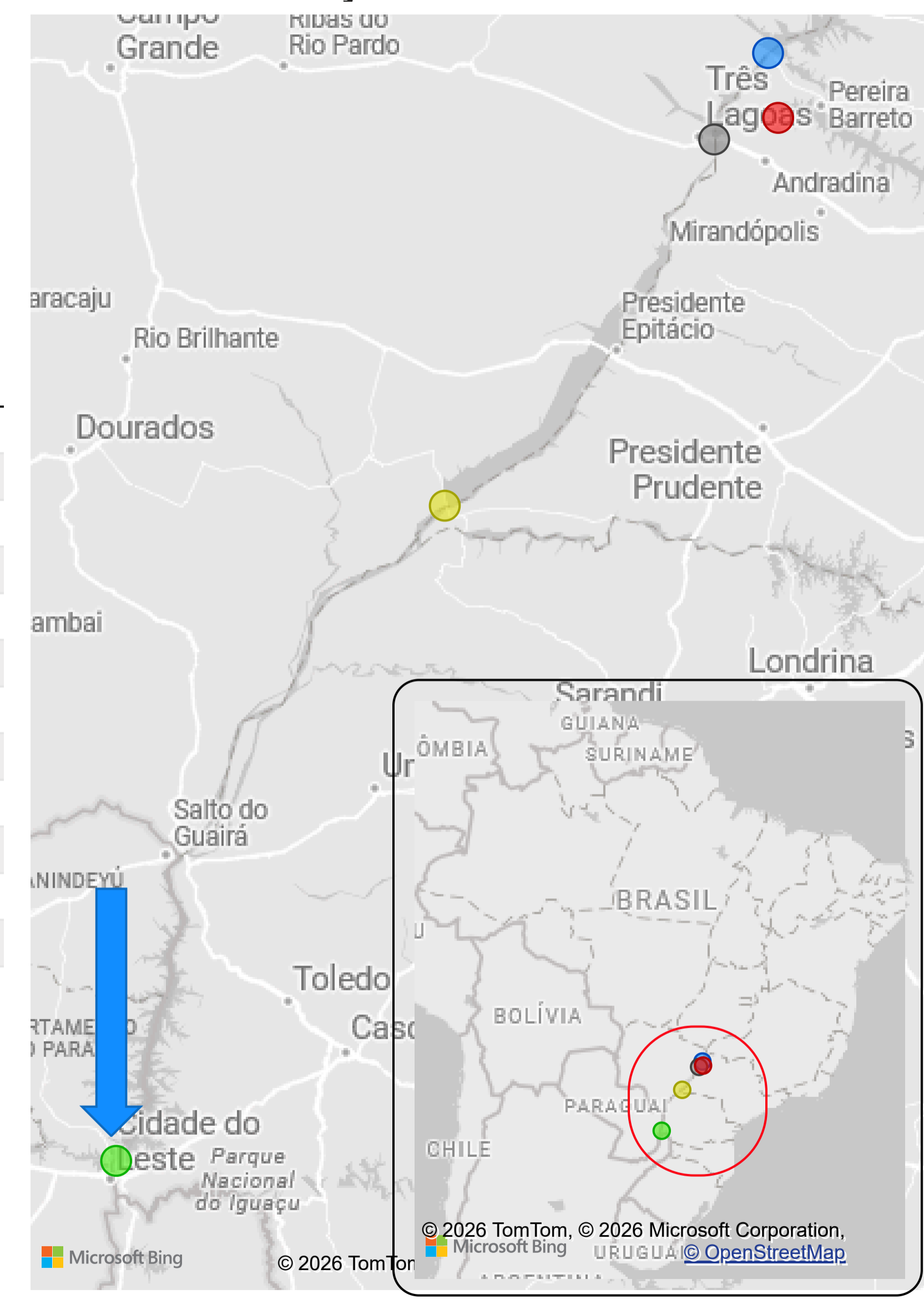
Fonte: ONS e [Hidro-Telemetria](#)

***Dados consistidos sujeitos a novas revisões



Data	Qnatural mensal (m³/s)	MLT 1931-2024 (m³/s)	% MLT
abr/2025	8.514	11.867	72%
mai/2025	7.551	9.507	79%
jun/2025	7.038	8.932	79%
jul/2025	5.665	7.504	75%
ago/2025	4.619	6.313	73%
set/2025	3.812	6.315	60%
out/2025	5.010	7.627	66%
nov/2025	8.261	8.500	97%
dez/2025	9.929	11.102	89%
jan/2026	8.581	14.738	58%
fev/2026	13.412	15.910	84%
mar/2026	12.470	14.976	83%
abr/2026	12.230	11.867	103%

Localização dos reservatórios



● I. SOLTEIRA ● ITAIPU ● JUÍPA ● PORTO PRIMAVERA ● TRÊS IRMÃOS

Saiba mais sobre os termos técnicos da operação dos reservatórios no [Glossário do Sistema de Acompanhamento de Reservatórios - SAR da ANA](#)

Superintendência de Operações e Eventos Críticos
Coordenação de Operação de Reservatórios e Sistemas Hídricos

Fonte: ONS

*Dados consistidos sujeitos a novas revisões