

Legenda:

-  Usina com reservatório
-  Usina a fio d'água

Oceano Atlântico

Rio Paraguai

### Itaipu

Data	Aflu (m³/s)	Deflu (m³/s)	Nível (m)
18/03/26	8.599	8.023	218,27
19/03/26	9.121	7.966	218,35
20/03/26	9.409	8.105	218,44
21/03/26	9.499	7.897	218,55
22/03/26	9.424	7.520	218,68

### Porto Primavera

Data	Aflu (m³/s)	Qdeflu (m³/s)	Nível (m)
18/03/26	7.259	7.020	257,23
19/03/26	8.300	7.102	257,28
20/03/26	7.553	7.313	257,29
21/03/26	6.559	7.997	257,23
22/03/26	5.844	6.561	257,20

### Jupiá

Data	Aflu (m³/s)	Deflu (m³/s)	Nível (m)
18/03/26	6.275	6.499	279,62
19/03/26	7.093	6.114	279,88
20/03/26	5.438	6.900	279,49
21/03/26	5.537	5.128	279,60
22/03/26	5.834	5.722	279,63

### Ilha Solteira

Data	Aflu (m³/s)	Deflu (m³/s)	Nível (m)	V.U. (%)
18/03/26	4.895	4.964	327,47	88,61
19/03/26	5.209	5.584	327,47	88,61
20/03/26	4.733	4.248	327,53	89,89
21/03/26	4.405	4.647	327,53	89,89
22/03/26	4.859	4.806	327,55	90,31

Rio Paraná

Rio Paraná

Rio Uruguai

Rio Iguaçu

Rio Paranapanema

Rio Tietê

Rio Grande

Rio Paranai

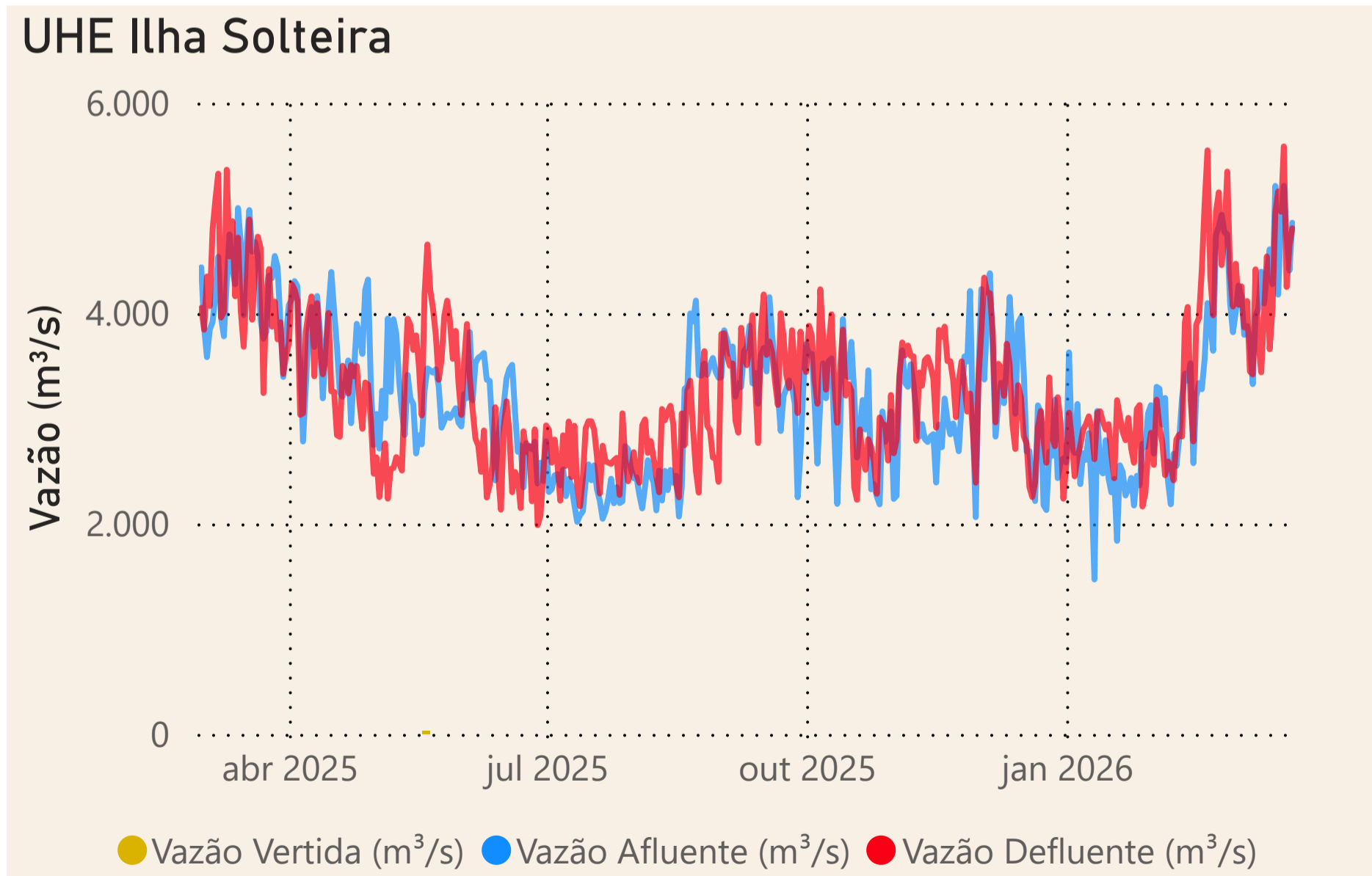
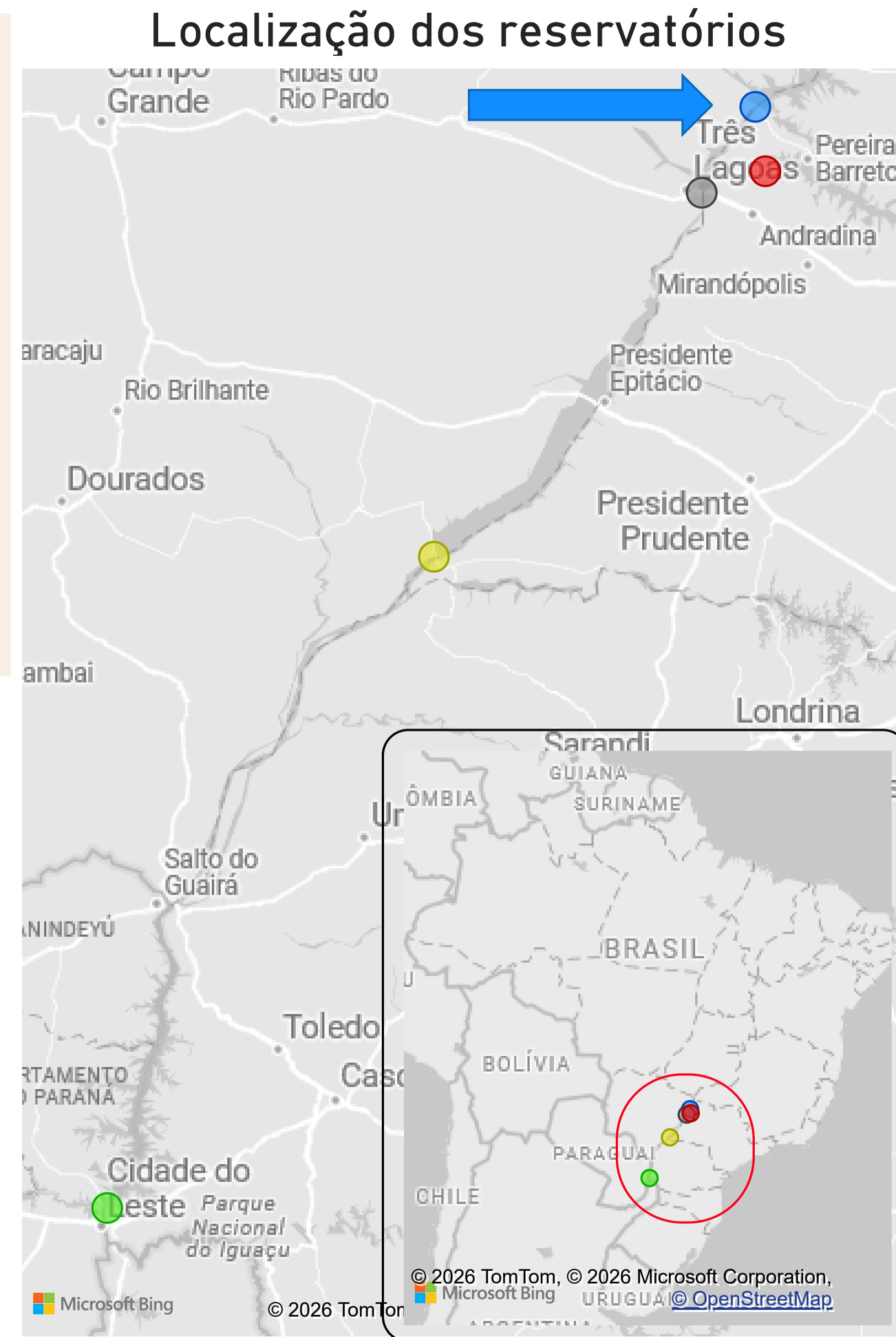
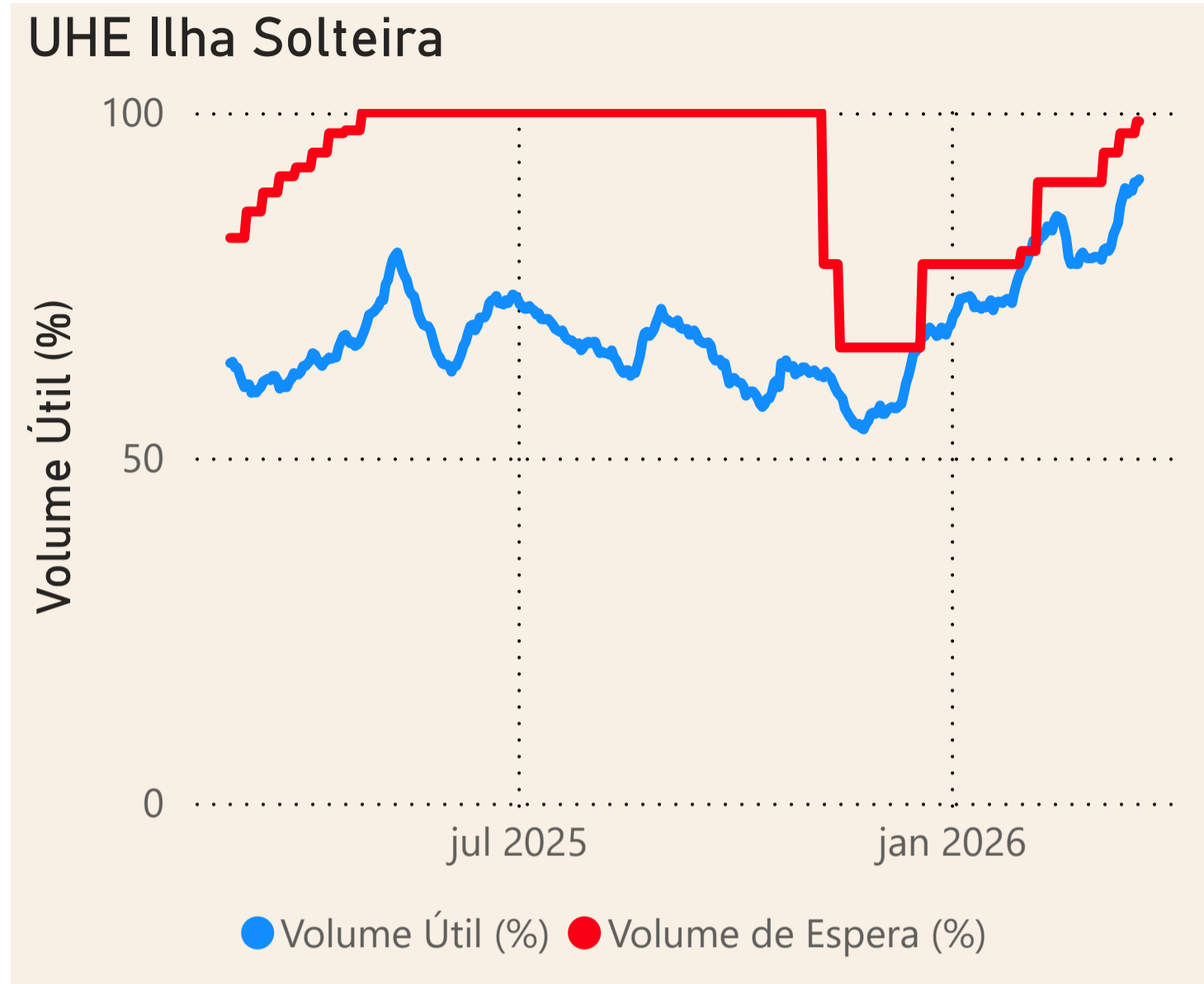
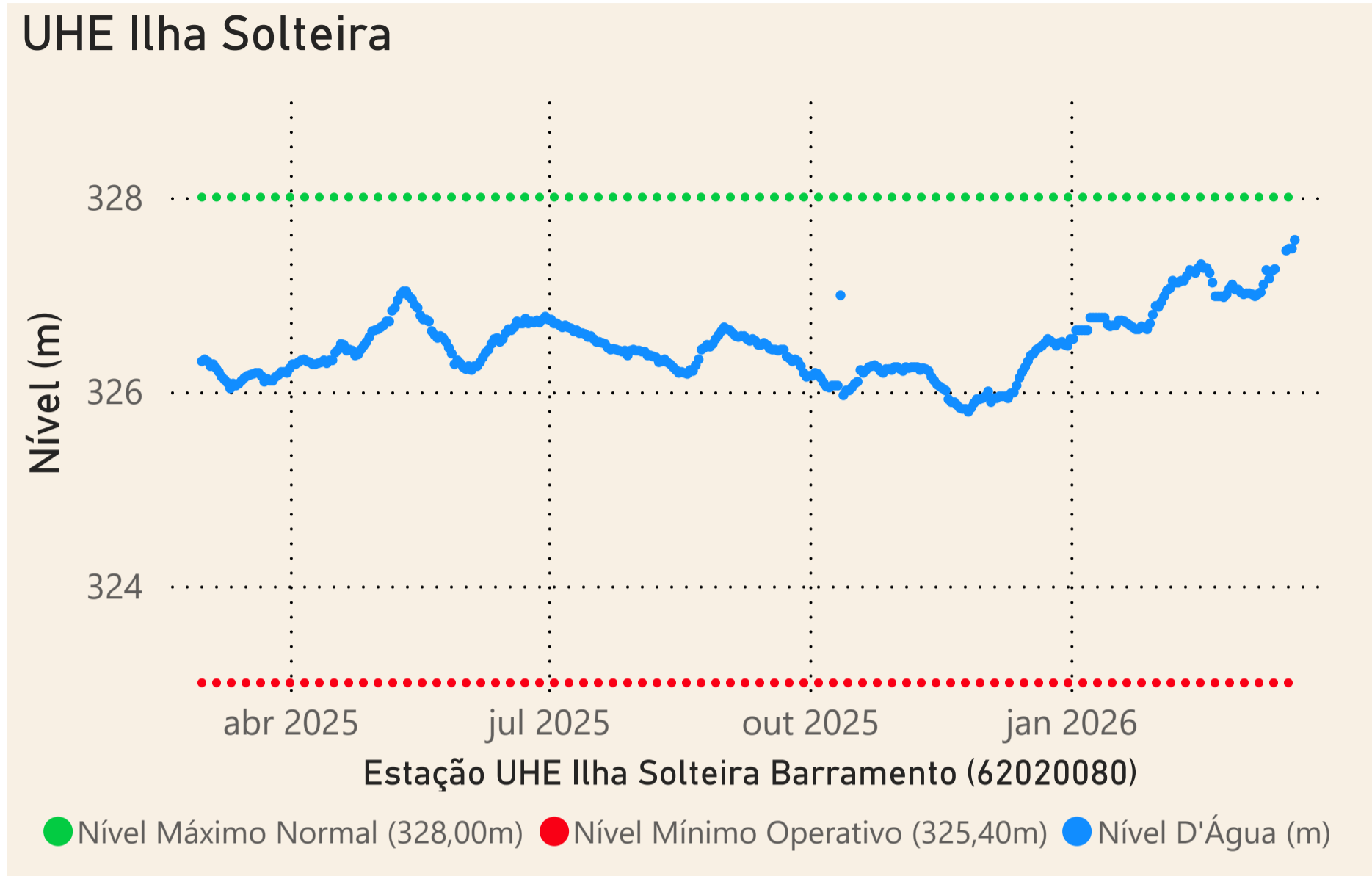
Rio Grande

### Três Irmãos

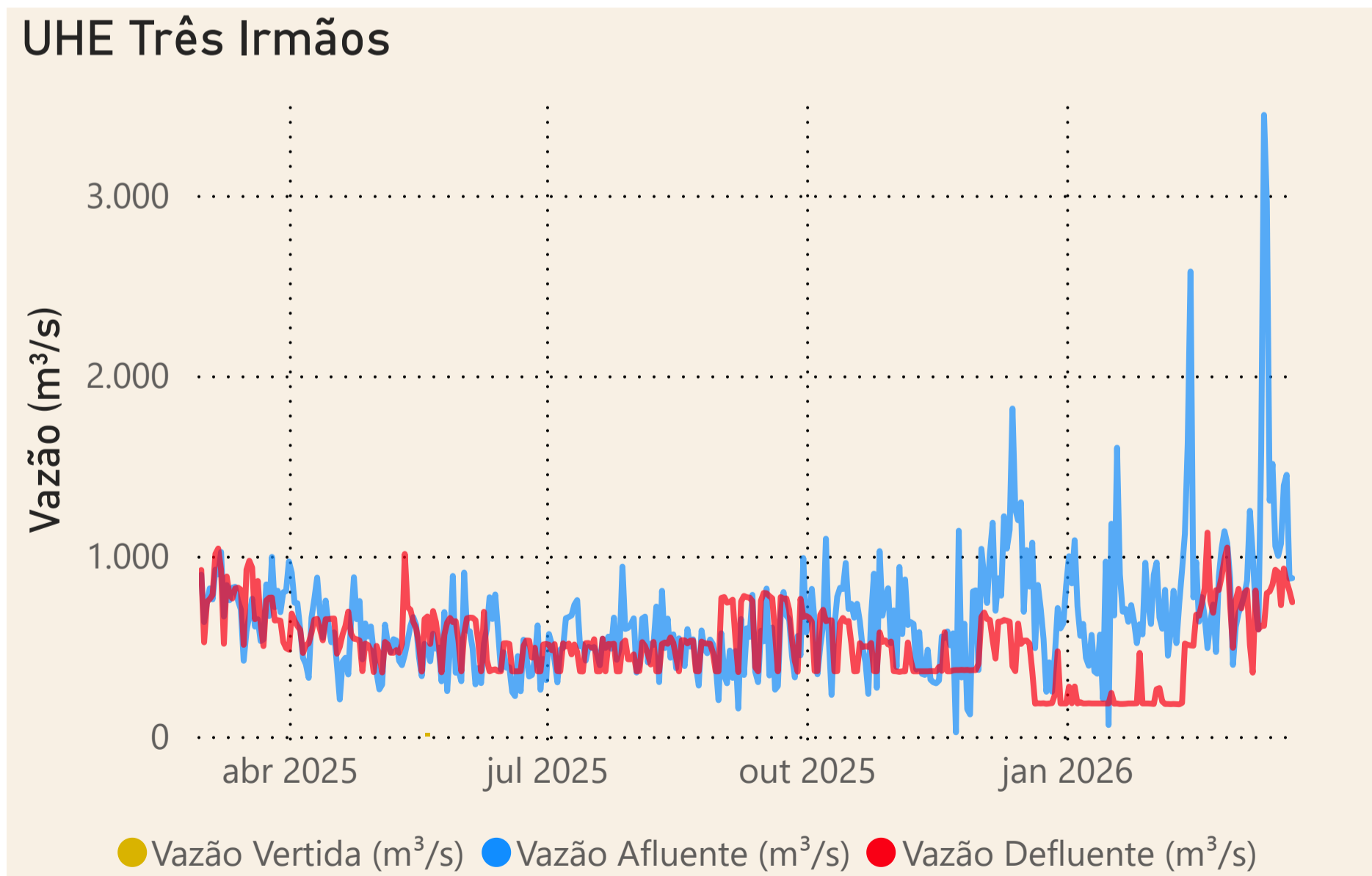
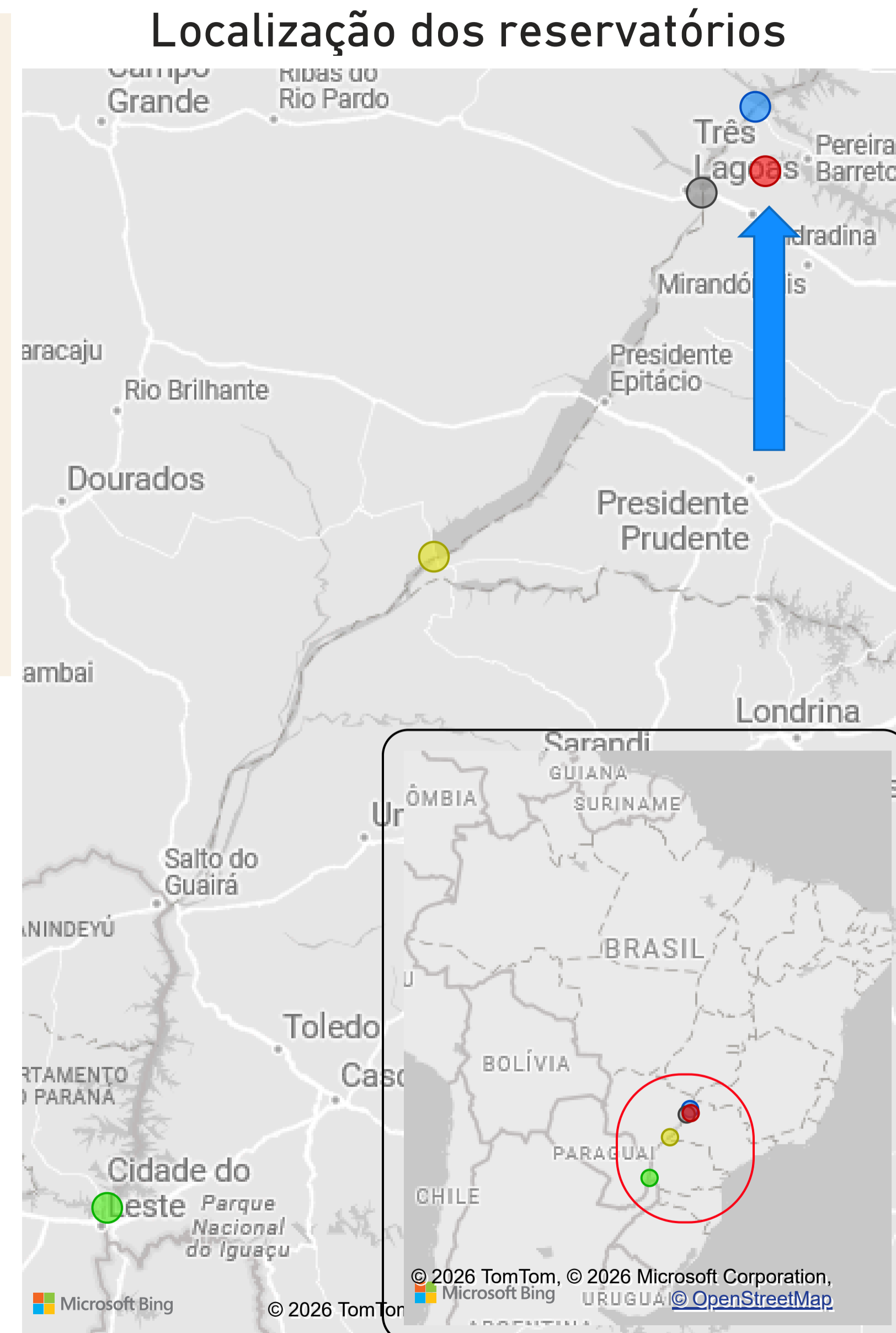
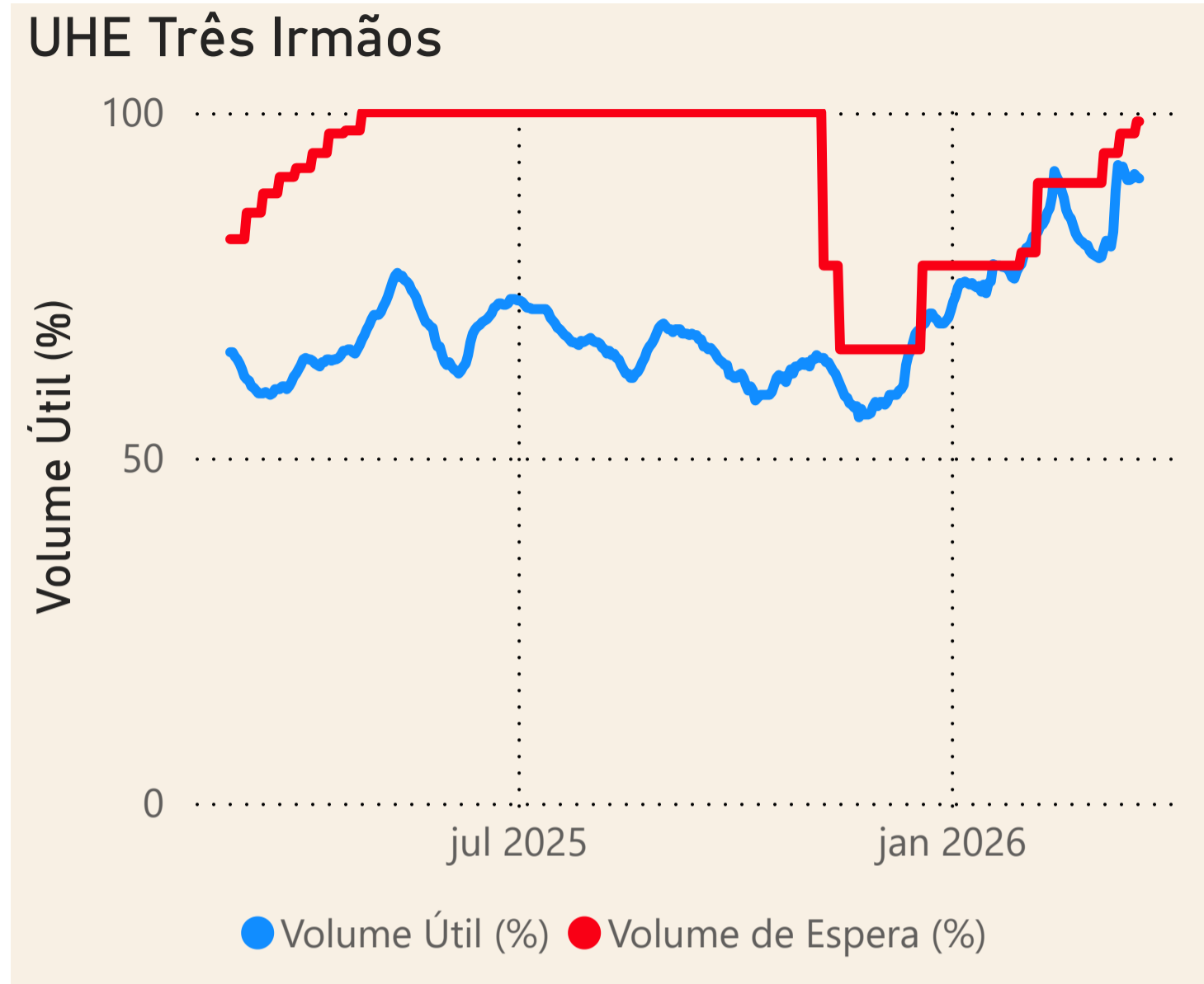
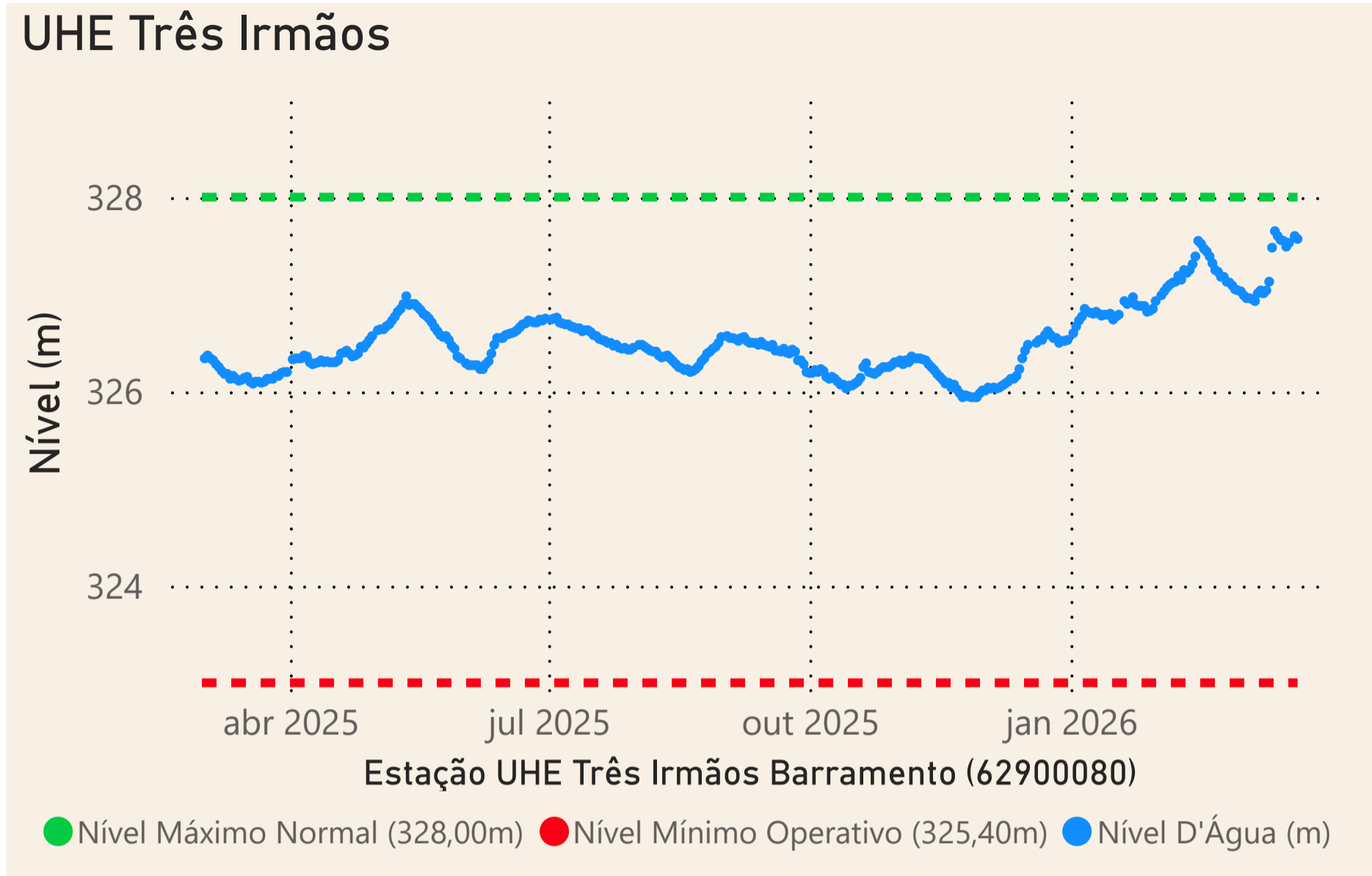
Data	Aflu (m³/s)	Deflu (m³/s)	Nível (m)	V.U. (%)
18/03/26	1.067	726	327,55	90,20
19/03/26	1.390	929	327,56	90,42
20/03/26	1.449	857	327,59	91,07
21/03/26	874	804	327,57	90,64
22/03/26	876	742	327,56	90,42

### Canal Pereira Barreto

Data	Vazão (m³/s)	Sentido
18/03/26	341	Três Irmãos → Ilha Solteira
19/03/26	375	Três Irmãos → Ilha Solteira
20/03/26	333	Três Irmãos → Ilha Solteira
21/03/26	242	Três Irmãos → Ilha Solteira
22/03/26	220	Três Irmãos → Ilha Solteira



Data	Qnatural mensal (m³/s)	MLT 1931-2024 (m³/s)	% MLT
mar/2025	4.338	8.747	50%
abr/2025	4.795	6.590	73%
mai/2025	3.472	4.509	77%
jun/2025	2.740	3.694	74%
jul/2025	2.172	3.013	72%
ago/2025	1.696	2.524	67%
set/2025	1.423	2.388	60%
out/2025	1.398	2.764	51%
nov/2025	2.107	3.845	55%
dez/2025	3.400	6.122	56%
jan/2026	4.365	8.667	50%
fev/2026	8.764	9.090	96%
mar/2026	7.836	8.747	90%

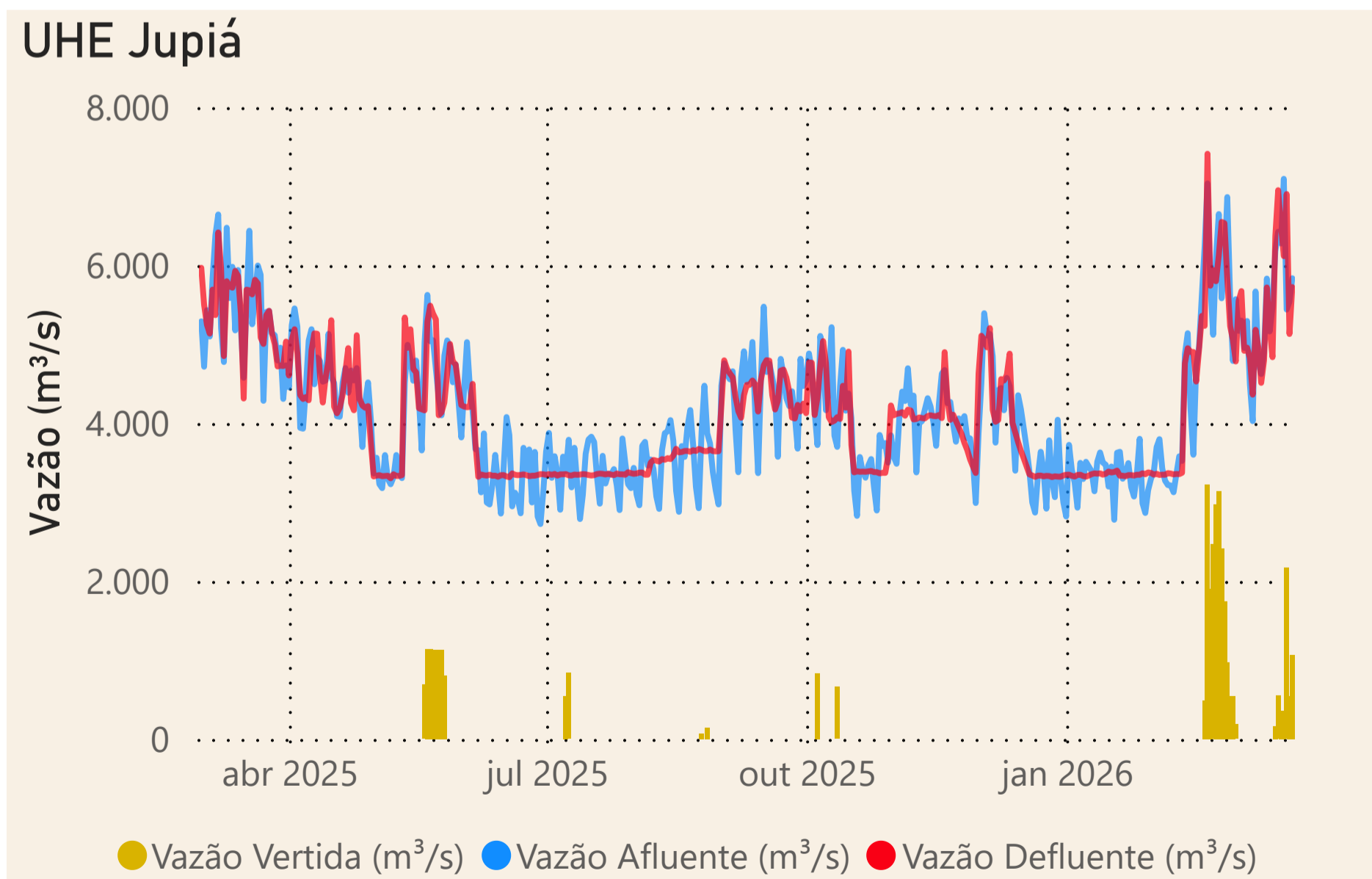
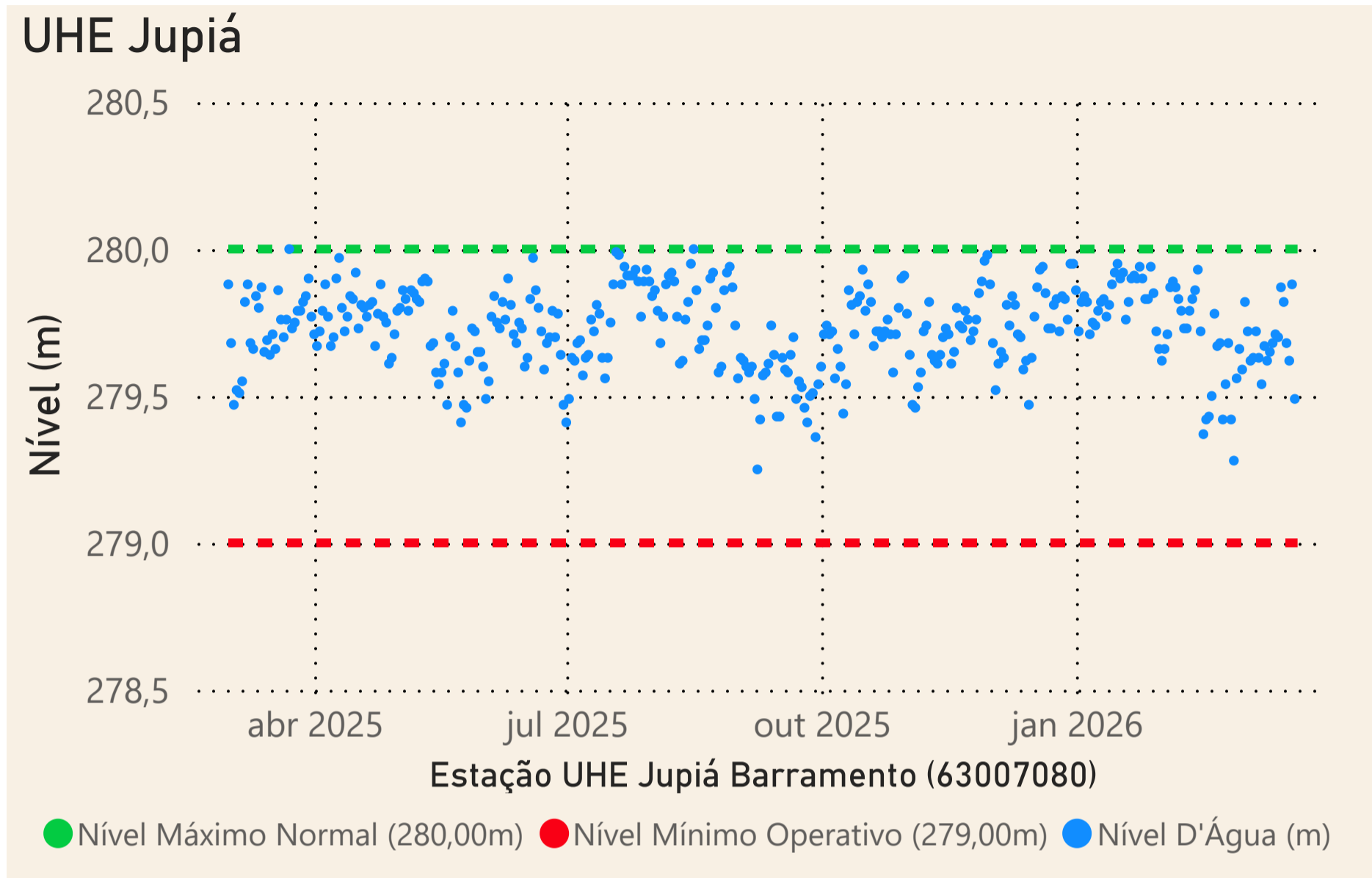


Data	Qnatural Mensal (m³/s)	MLT 1931-2024 (m³/s)	% MLT
mar/2025	457	1.214	38%
abr/2025	585	827	71%
mai/2025	395	646	61%
jun/2025	410	646	63%
jul/2025	339	521	65%
ago/2025	275	452	61%
set/2025	257	472	54%
out/2025	301	556	54%
nov/2025	493	608	81%
dez/2025	692	879	79%
jan/2026	810	1.290	63%
fev/2026	1.206	1.388	87%
mar/2026	1.386	1.214	114%

Saiba mais sobre os termos técnicos da operação dos reservatórios no [Glossário do Sistema de Acompanhamento de Reservatórios - SAR da ANA](#)

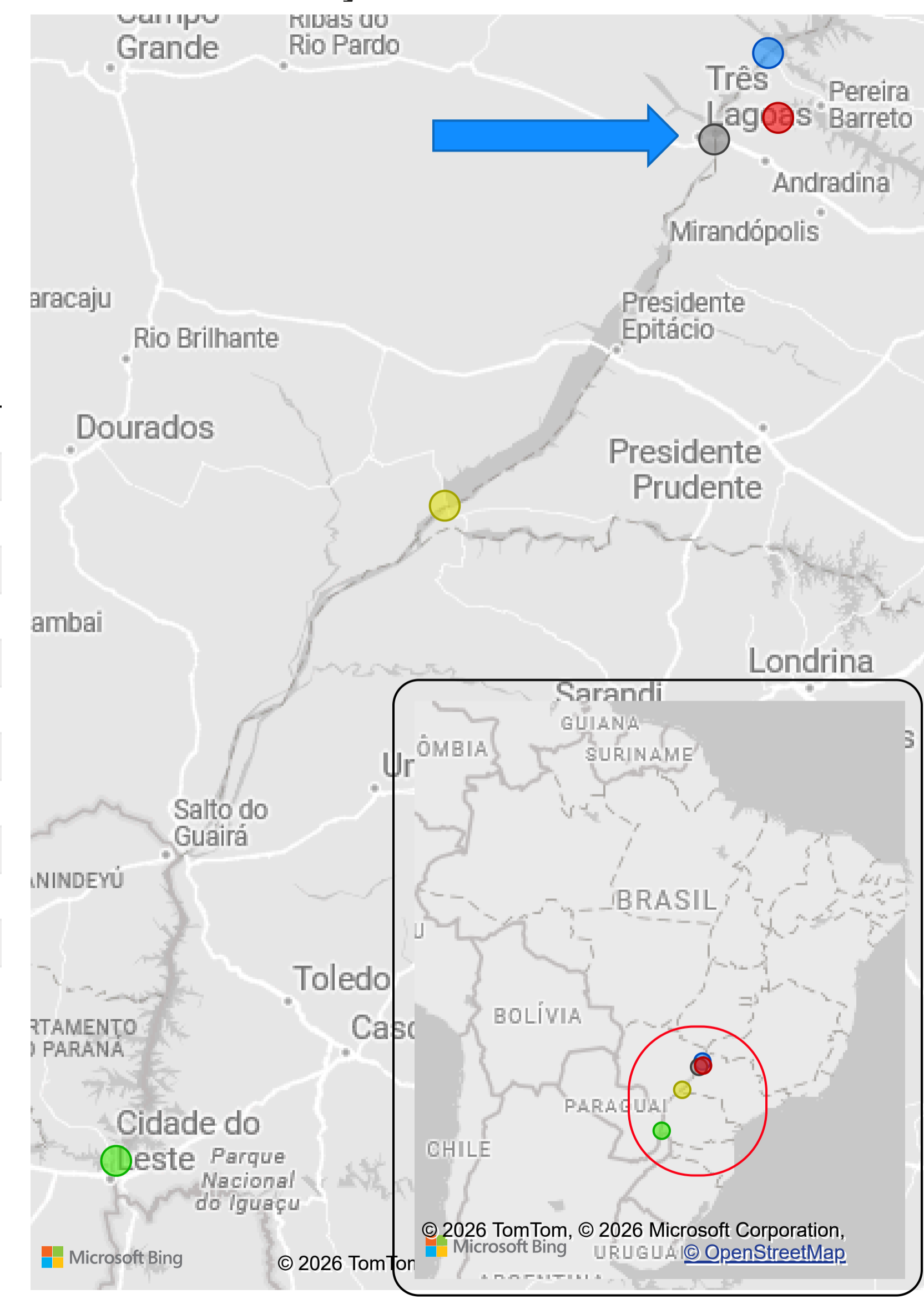
Superintendência de Operações e Eventos Críticos  
Coordenação de Operação de Reservatórios e Sistemas Hídricos

Fonte: ONS e [Hidro-Telemetria](#) \*Dados consistidos sujeitos a novas revisões



Data	Qnatural mensal (m³/s)	MLT 1931-2024 (m³/s)	% MLT
mar/2025	5.102	10.396	49%
abr/2025	5.789	7.790	74%
mai/2025	4.225	5.475	77%
jun/2025	3.480	4.650	75%
jul/2025	2.799	3.818	73%
ago/2025	2.220	3.256	68%
set/2025	1.887	3.131	60%
out/2025	1.936	3.597	54%
nov/2025	2.843	4.753	60%
dez/2025	4.386	7.343	60%
jan/2026	5.406	10.377	52%
fev/2026	10.342	10.942	95%
mar/2026	9.592	10.396	92%

## Localização dos reservatórios



● I. SOLTEIRA ● ITAIPU ● JUPIA ● PORTO PRIMAVERA ● TRÊS IRMÃOS

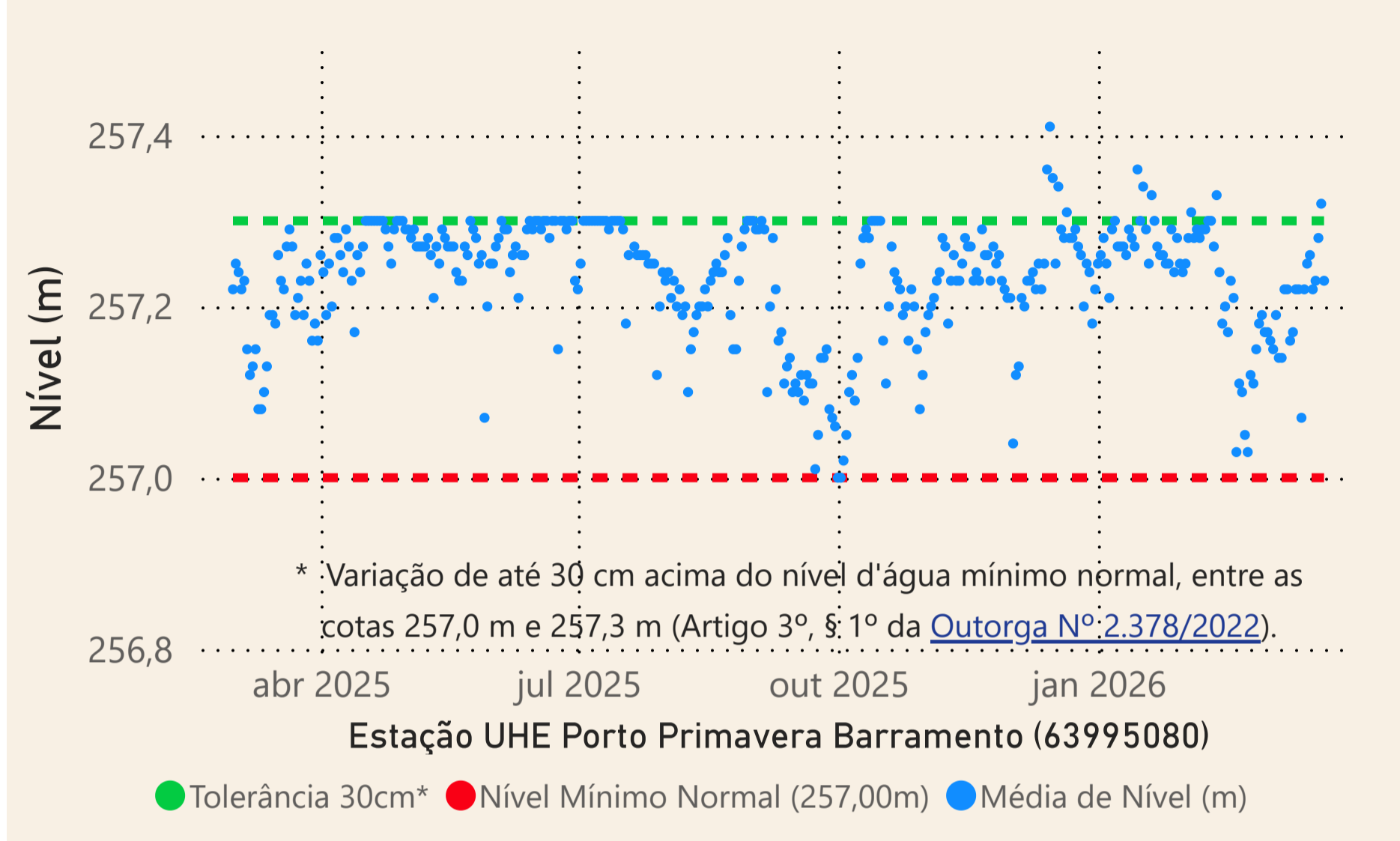
Saiba mais sobre os termos técnicos da operação dos reservatórios no [Glossário do Sistema de Acompanhamento de Reservatórios - SAR da ANA](#)

Superintendência de Operações e Eventos Críticos  
Coordenação de Operação de Reservatórios e Sistemas Hídricos

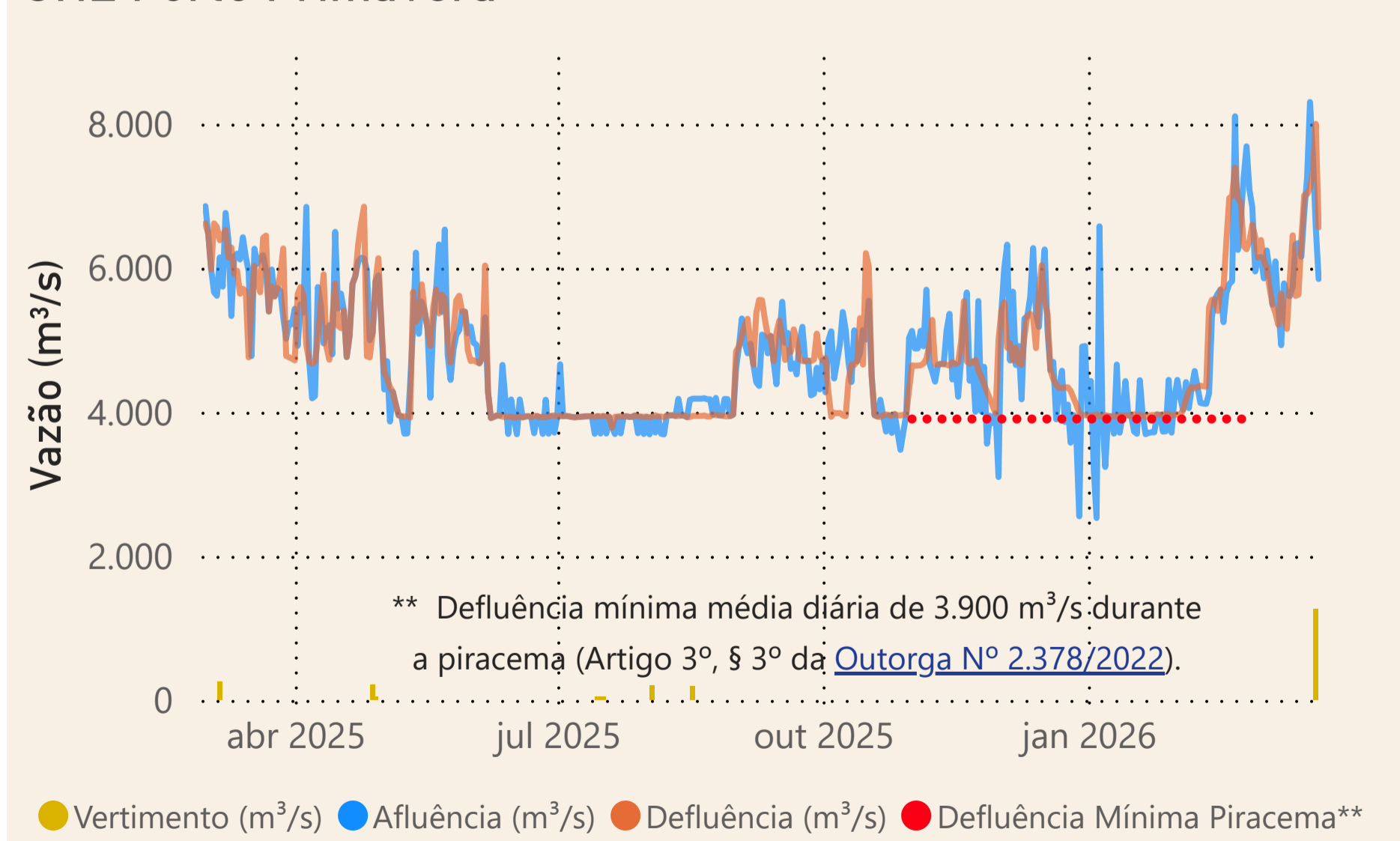
Fonte: ONS e [Hidro-Telemetria](#)

\*Dados consistidos sujeitos a novas revisões

## UHE Porto Primavera

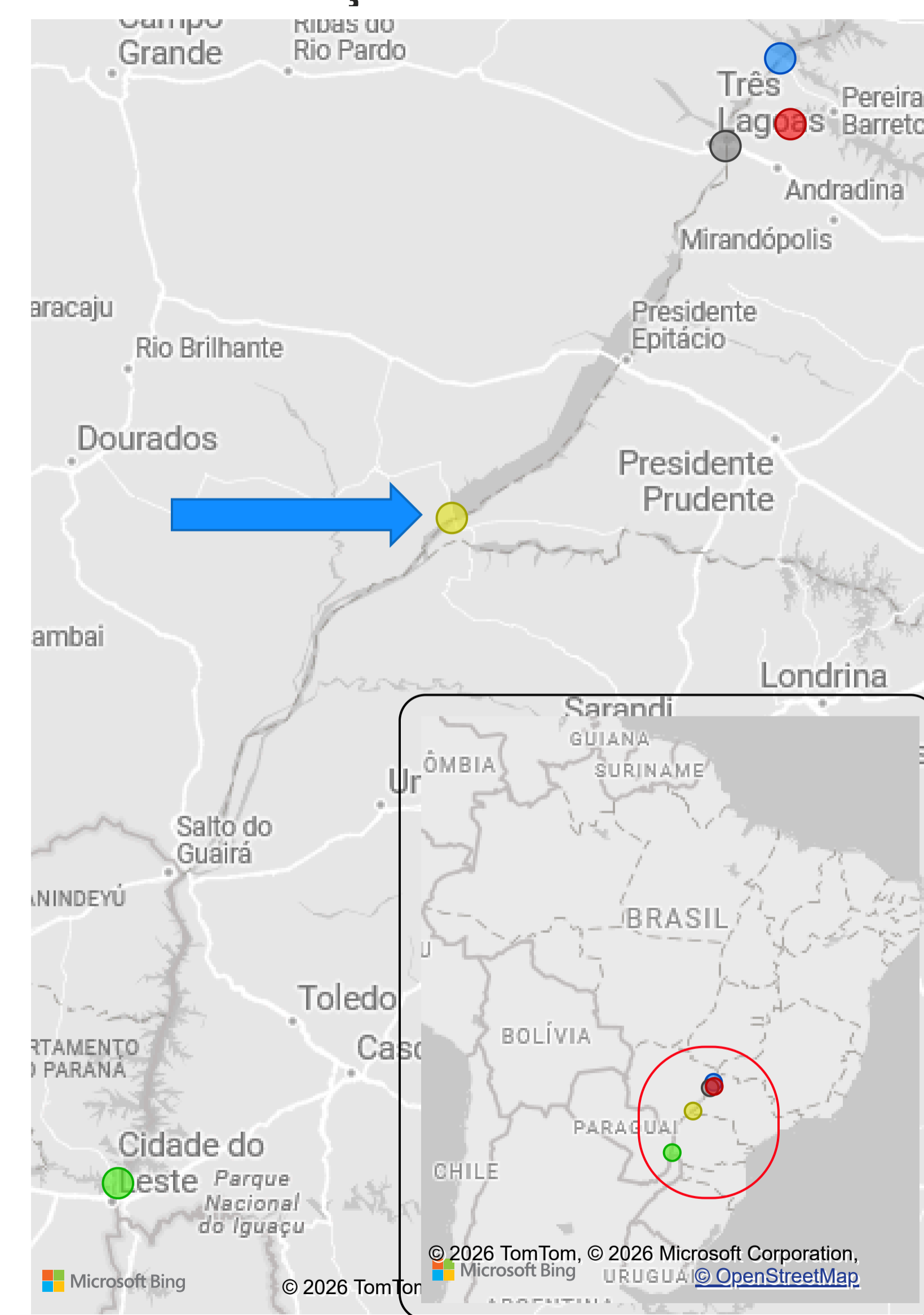


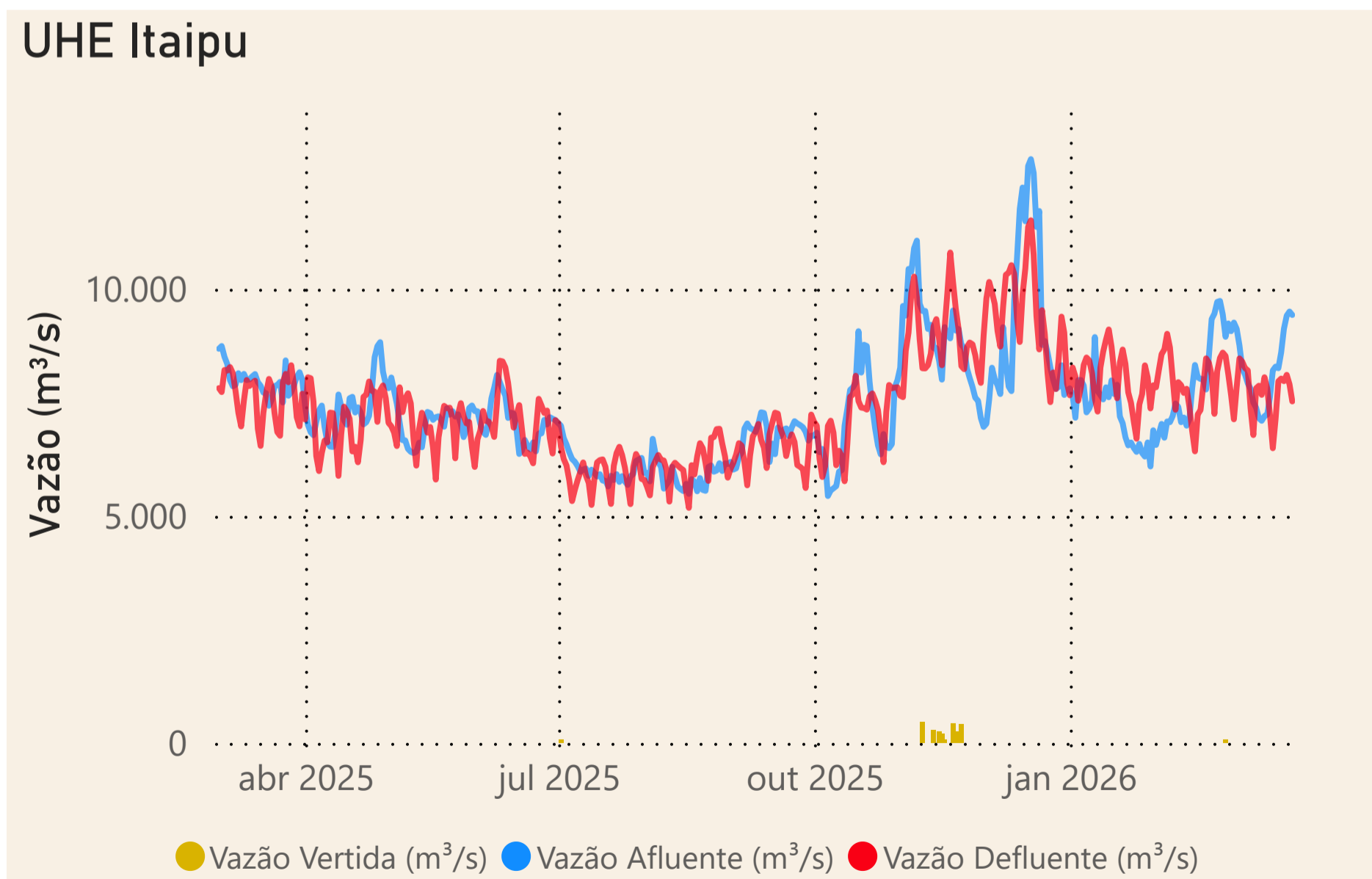
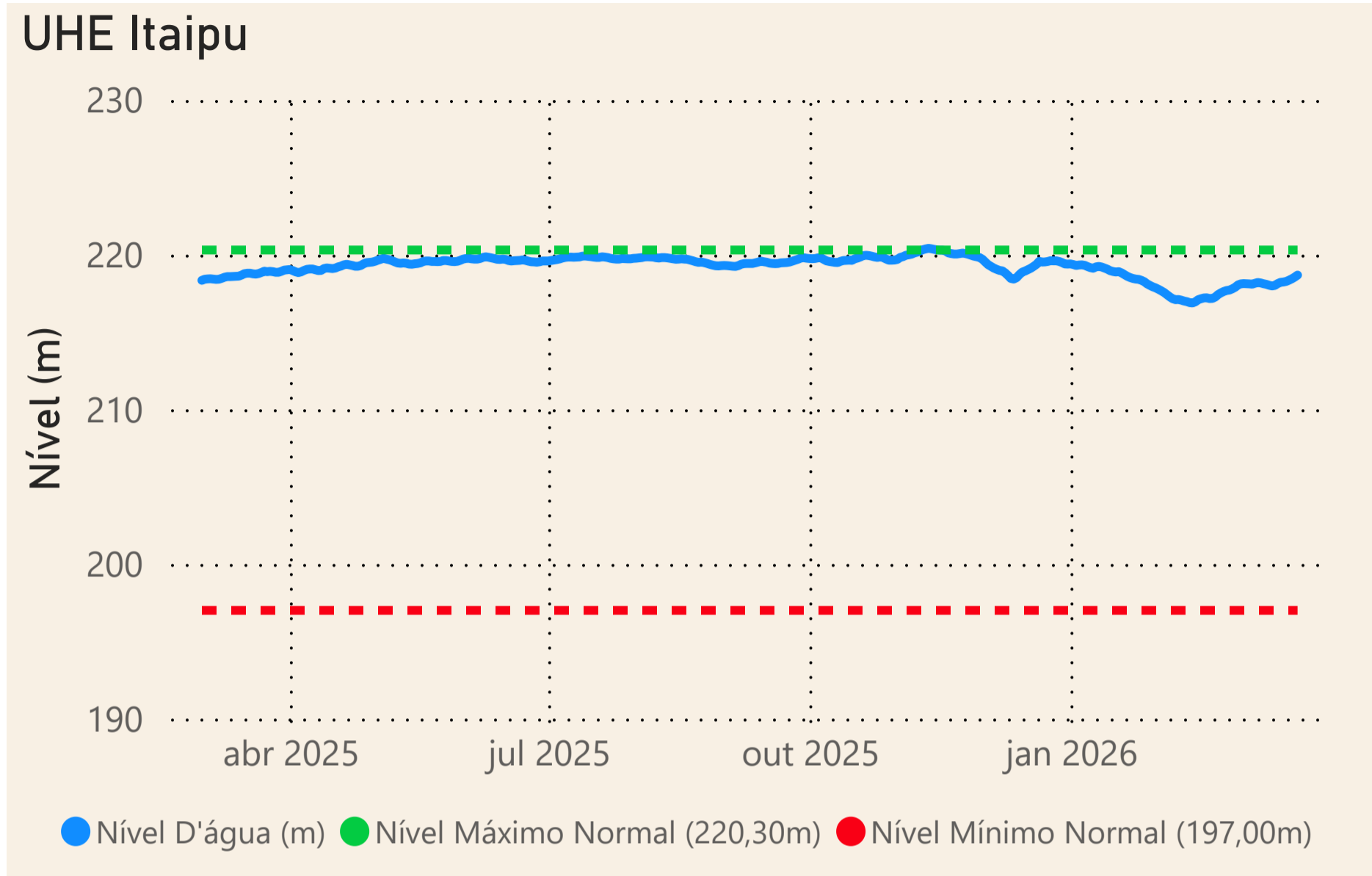
## UHE Porto Primavera



Data	Qnatural mensal (m³/s)	MLT 1931-2024 (m³/s)	% MLT
mar/2025	5.613	11.501	49%
abr/2025	6.668	8.827	76%
mai/2025	5.177	6.367	81%
jun/2025	4.129	5.536	75%
jul/2025	3.387	4.535	75%
ago/2025	2.733	3.874	71%
set/2025	2.285	3.749	61%
out/2025	2.458	4.260	58%
nov/2025	3.396	5.409	63%
dez/2025	5.195	8.020	65%
jan/2026	5.778	11.260	51%
fev/2026	11.114	12.058	92%
mar/2026	10.233	11.501	89%

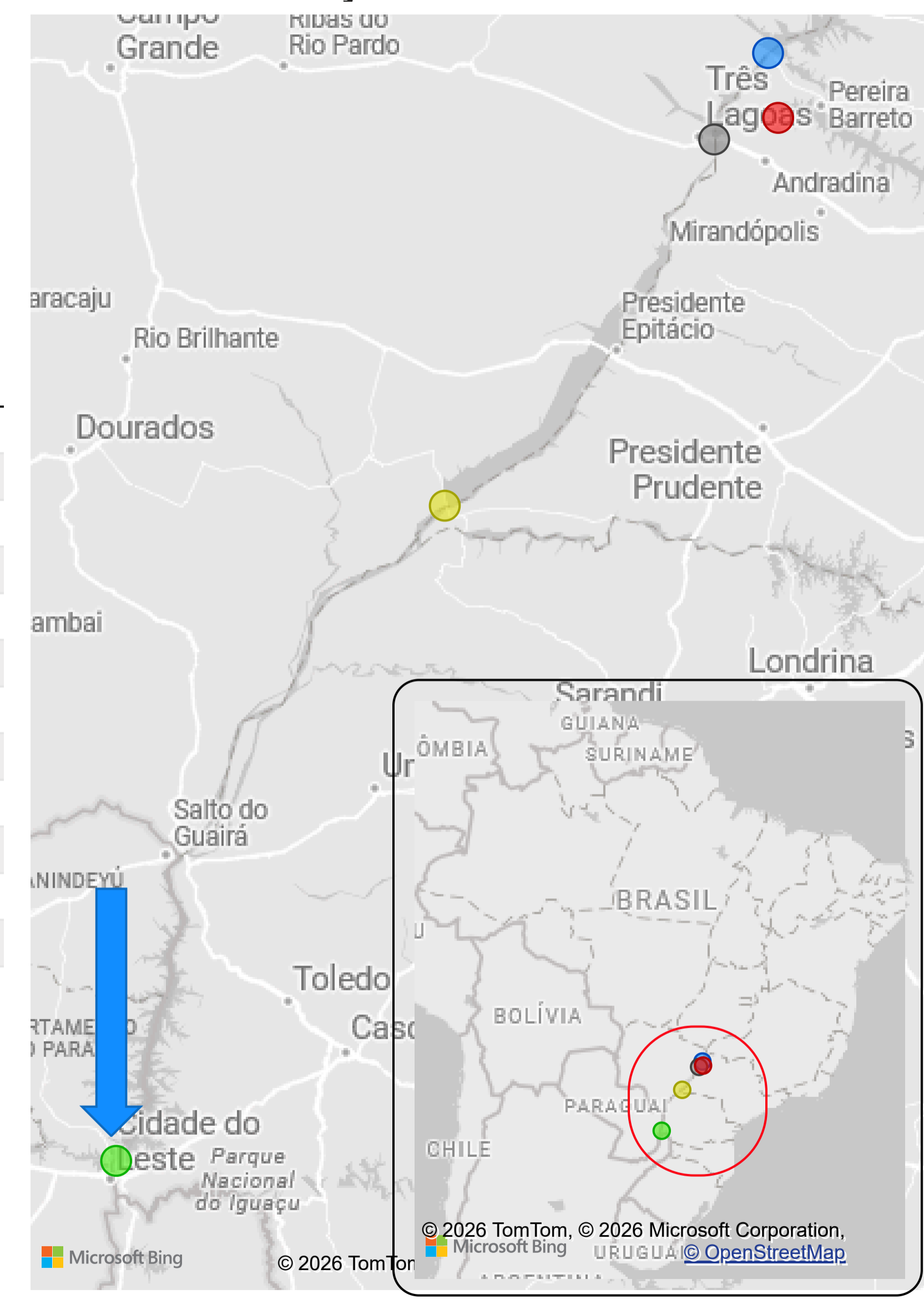
## Localização dos reservatórios





Data	Qnatural mensal (m³/s)	MLT 1931-2024 (m³/s)	% MLT
mar/2025	7.254	14.976	48%
abr/2025	8.514	11.867	72%
mai/2025	7.551	9.507	79%
jun/2025	7.038	8.932	79%
jul/2025	5.665	7.504	75%
ago/2025	4.619	6.313	73%
set/2025	3.812	6.315	60%
out/2025	5.010	7.627	66%
nov/2025	8.261	8.500	97%
dez/2025	9.929	11.102	89%
jan/2026	8.581	14.738	58%
fev/2026	13.412	15.910	84%
mar/2026	11.920	14.976	80%

## Localização dos reservatórios



Superintendência de Operações e Eventos Críticos  
Coordenação de Operação de Reservatórios e Sistemas Hídricos

Fonte: ONS

\*Dados consistidos sujeitos a novas revisões

Saiba mais sobre os termos técnicos da operação dos reservatórios no [Glossário do Sistema de Acompanhamento de Reservatórios - SAR da ANA](#)