

Legenda:

-  Usina com reservatório
-  Usina a fio d'água

Oceano Atlântico

Rio Paraguai

### Itaipu

Data	Aflu (m³/s)	Deflu (m³/s)	Nível (m)
12/03/26	7.196	8.052	218,02
13/03/26	7.232	7.801	217,98
14/03/26	7.626	7.199	218,01
15/03/26	8.202	6.489	218,13
16/03/26	8.286	7.139	218,21

### Porto Primavera

Data	Aflu (m³/s)	Qdeflu (m³/s)	Nível (m)
12/03/26	5.604	5.843	257,21
13/03/26	5.733	6.450	257,18
14/03/26	6.326	5.609	257,21
15/03/26	6.344	5.626	257,24
16/03/26	6.153	6.392	257,23

### Jupiá

Data	Aflu (m³/s)	Deflu (m³/s)	Nível (m)
12/03/26	4.905	4.793	279,68
13/03/26	5.830	5.717	279,71
14/03/26	5.161	5.198	279,70
15/03/26	5.475	4.834	279,87
16/03/26	6.179	6.368	279,82

### Ilha Solteira

Data	Aflu (m³/s)	Deflu (m³/s)	Nível (m)	V.U. (%)
12/03/26	4.091	3.989	327,21	83,08
13/03/26	4.378	4.538	327,25	83,93
14/03/26	4.606	3.656	327,37	86,48
15/03/26	5.034	4.043	327,43	87,75
16/03/26	5.650	4.955	327,49	89,03

Rio Paraná

Rio Paraná

Rio Uruguai

Rio Iguaçu

Rio Parapanema

Rio Tietê

Rio Grande

Rio Paranaiíba

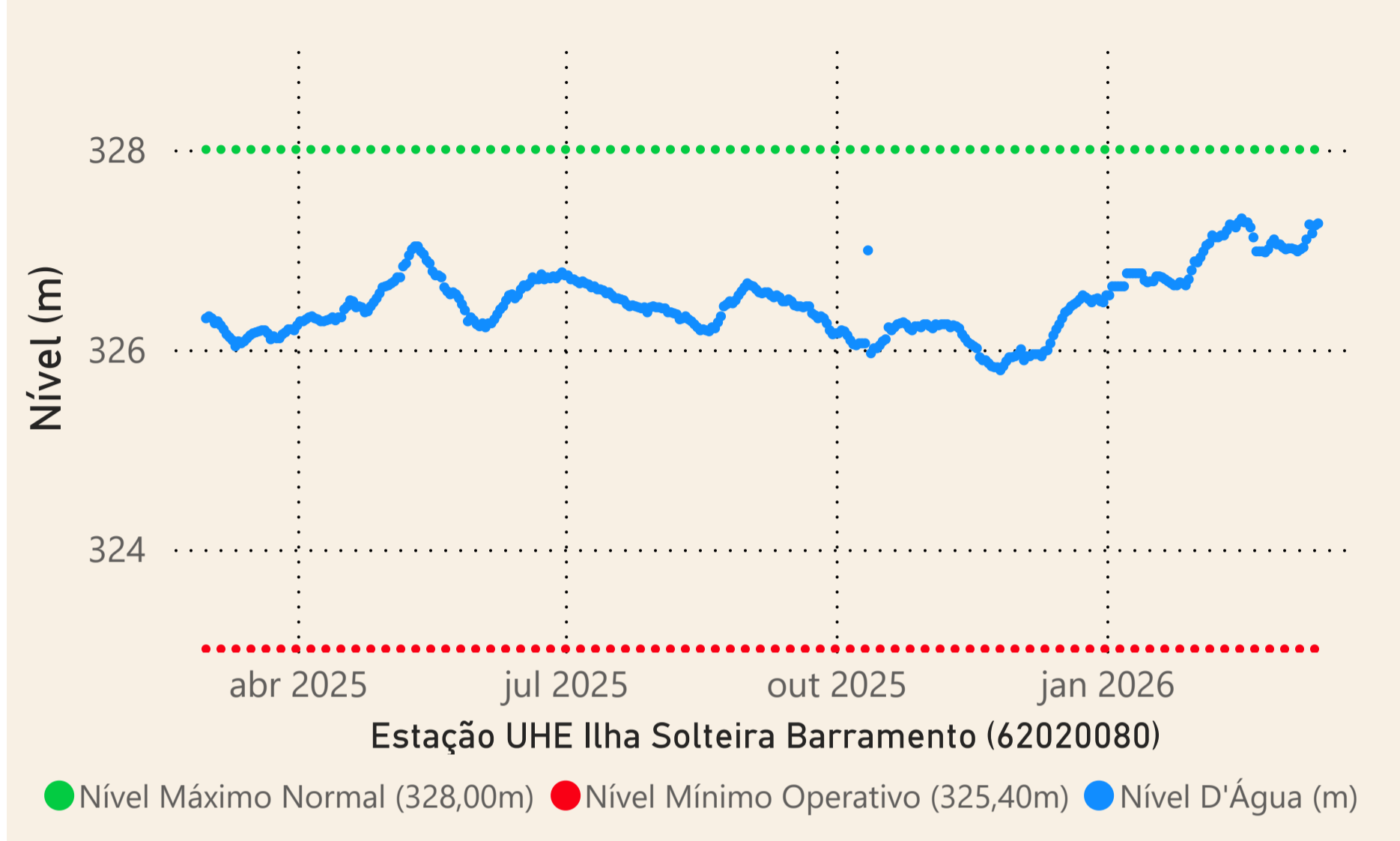
### Três Irmãos

Data	Aflu (m³/s)	Deflu (m³/s)	Nível (m)	V.U. (%)
12/03/26	3.444	611	327,48	88,69
13/03/26	2.960	793	327,65	92,37
14/03/26	1.305	802	327,63	91,93
15/03/26	750	840	327,64	92,15
16/03/26	612	922	327,59	91,07

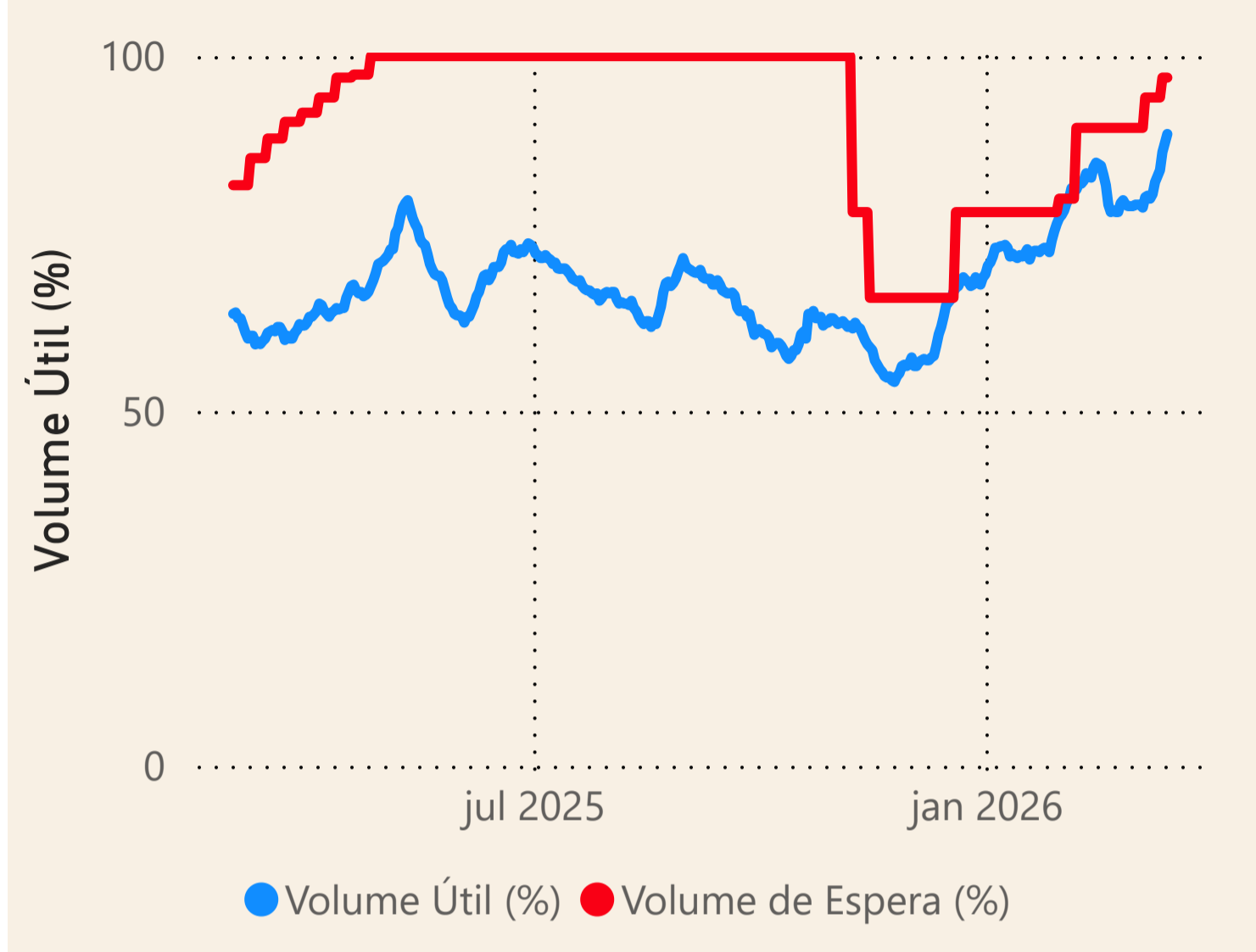
### Canal Pereira Barreto

Data	Vazão (m³/s)	Sentido
12/03/26	438	Três Irmãos → Ilha Solteira
13/03/26	701	Três Irmãos → Ilha Solteira
14/03/26	676	Três Irmãos → Ilha Solteira
15/03/26	176	Ilha Solteira → Três Irmãos
16/03/26	122	Três Irmãos → Ilha Solteira

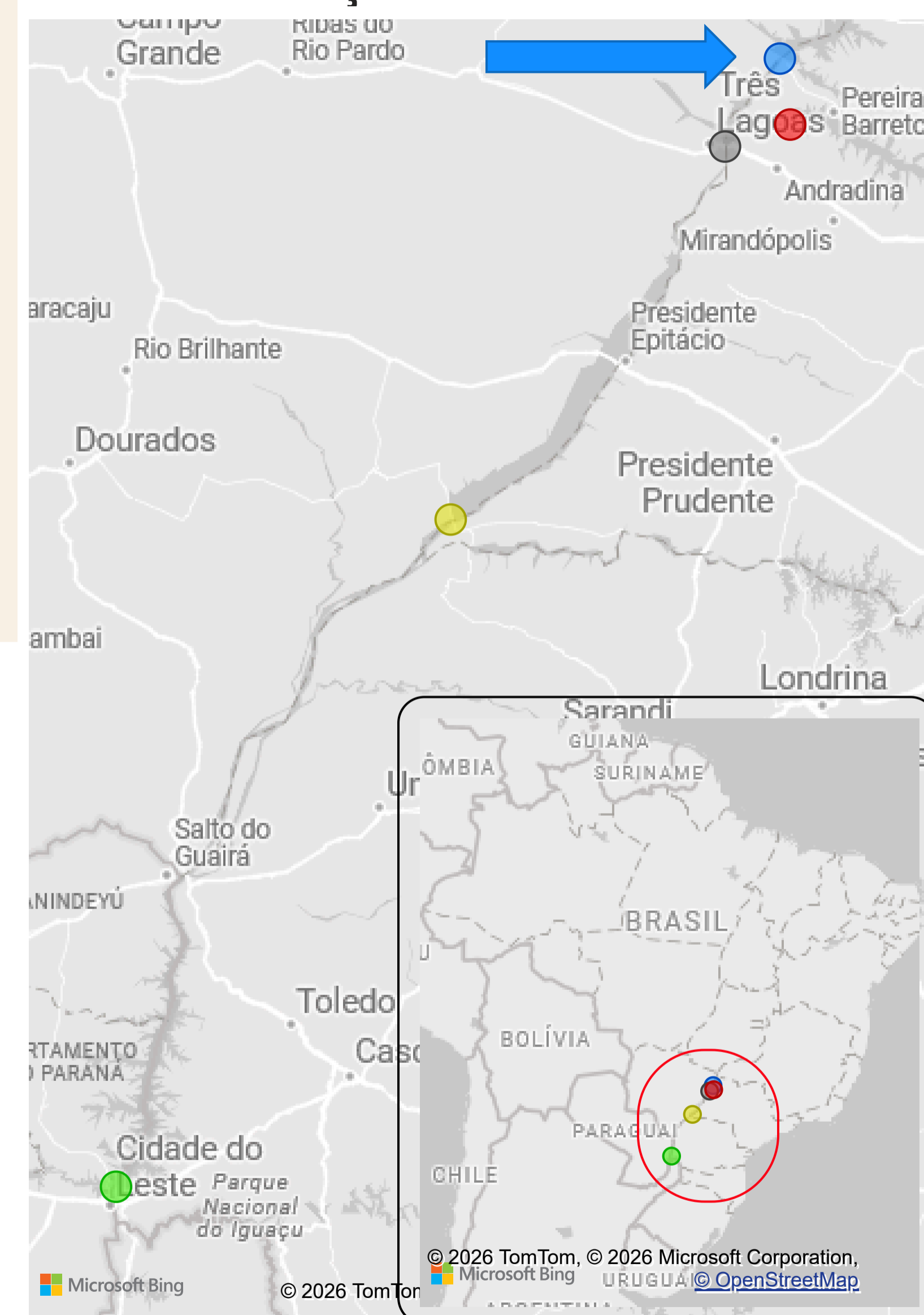
## UHE Ilha Solteira



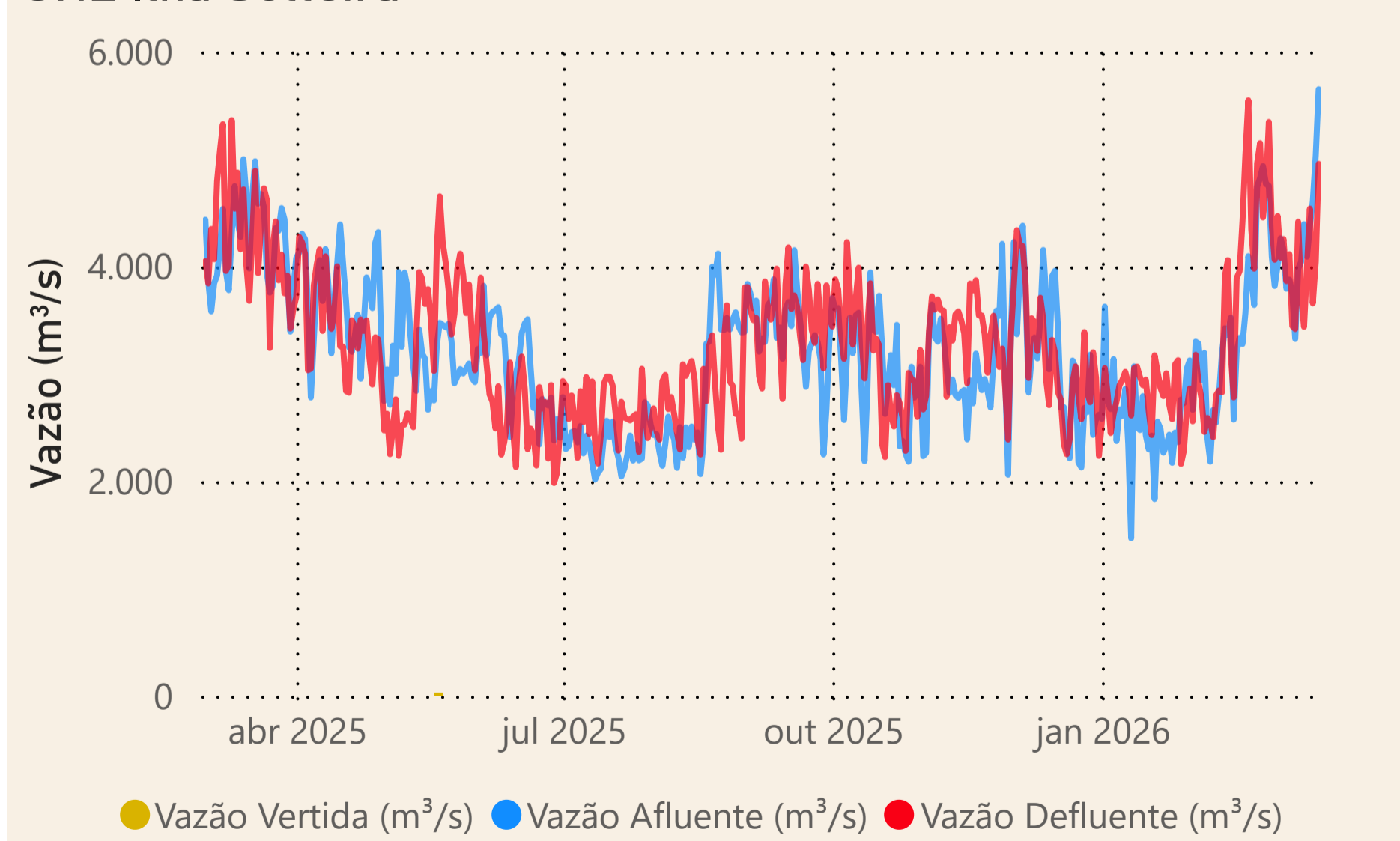
## UHE Ilha Solteira



## Localização dos reservatórios

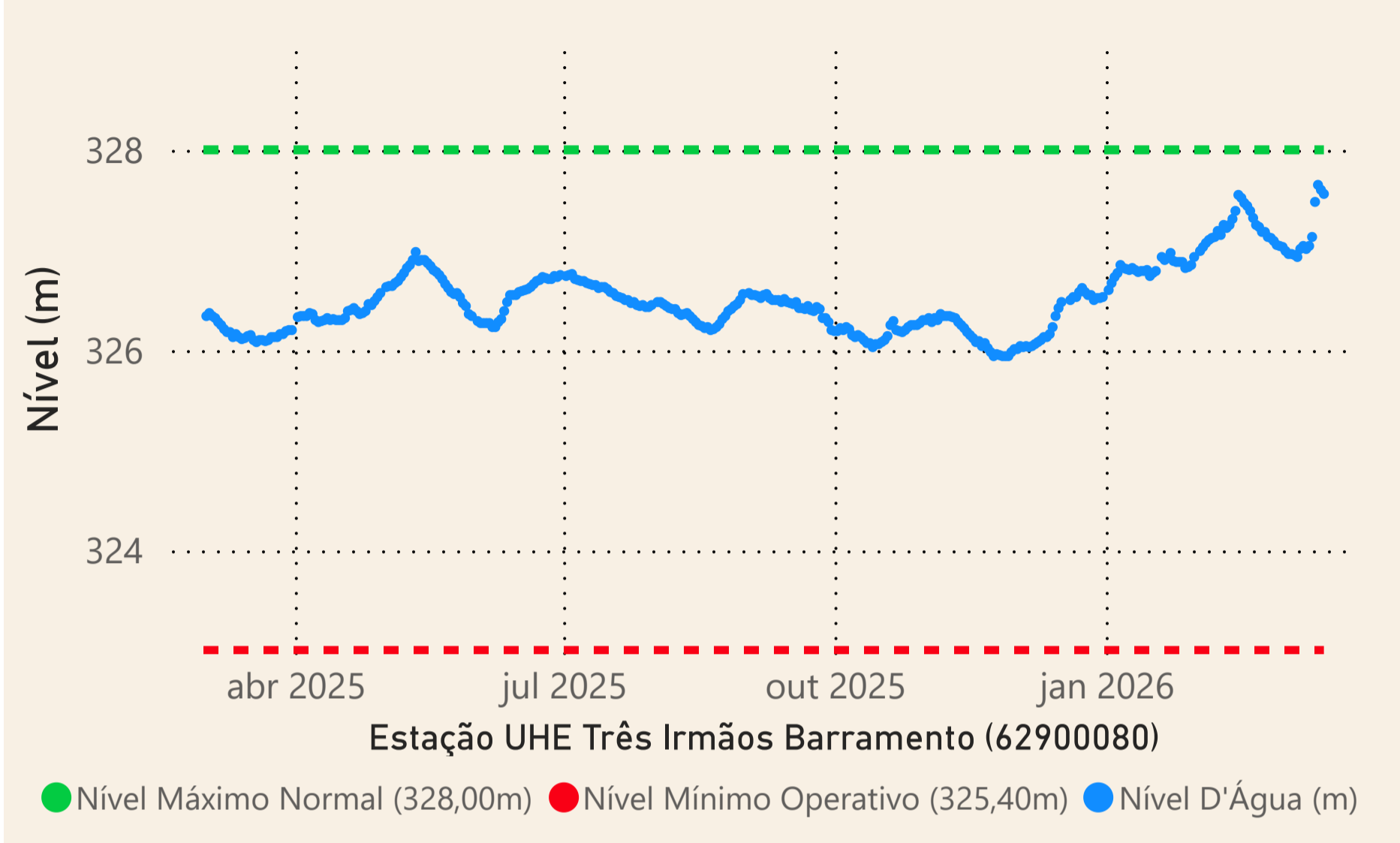


## UHE Ilha Solteira

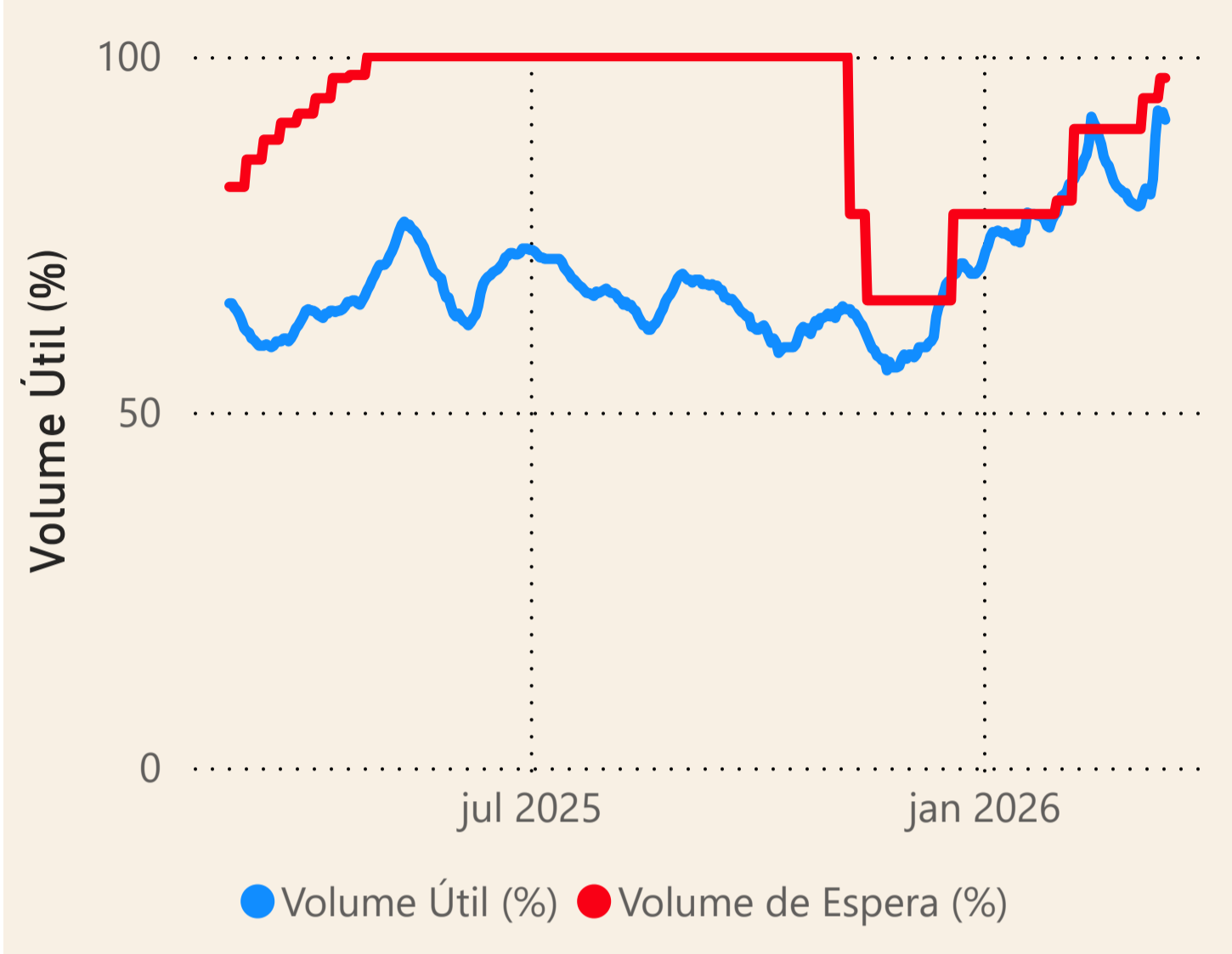


Data	Qnatural mensal (m³/s)	MLT 1931-2024 (m³/s)	% MLT
mar/2025	4.338	8.747	50%
abr/2025	4.795	6.590	73%
mai/2025	3.472	4.509	77%
jun/2025	2.740	3.694	74%
jul/2025	2.172	3.013	72%
ago/2025	1.696	2.524	67%
set/2025	1.423	2.388	60%
out/2025	1.398	2.764	51%
nov/2025	2.107	3.845	55%
dez/2025	3.400	6.122	56%
jan/2026	4.365	8.667	50%
fev/2026	8.764	9.090	96%
mar/2026	7.472	8.747	85%

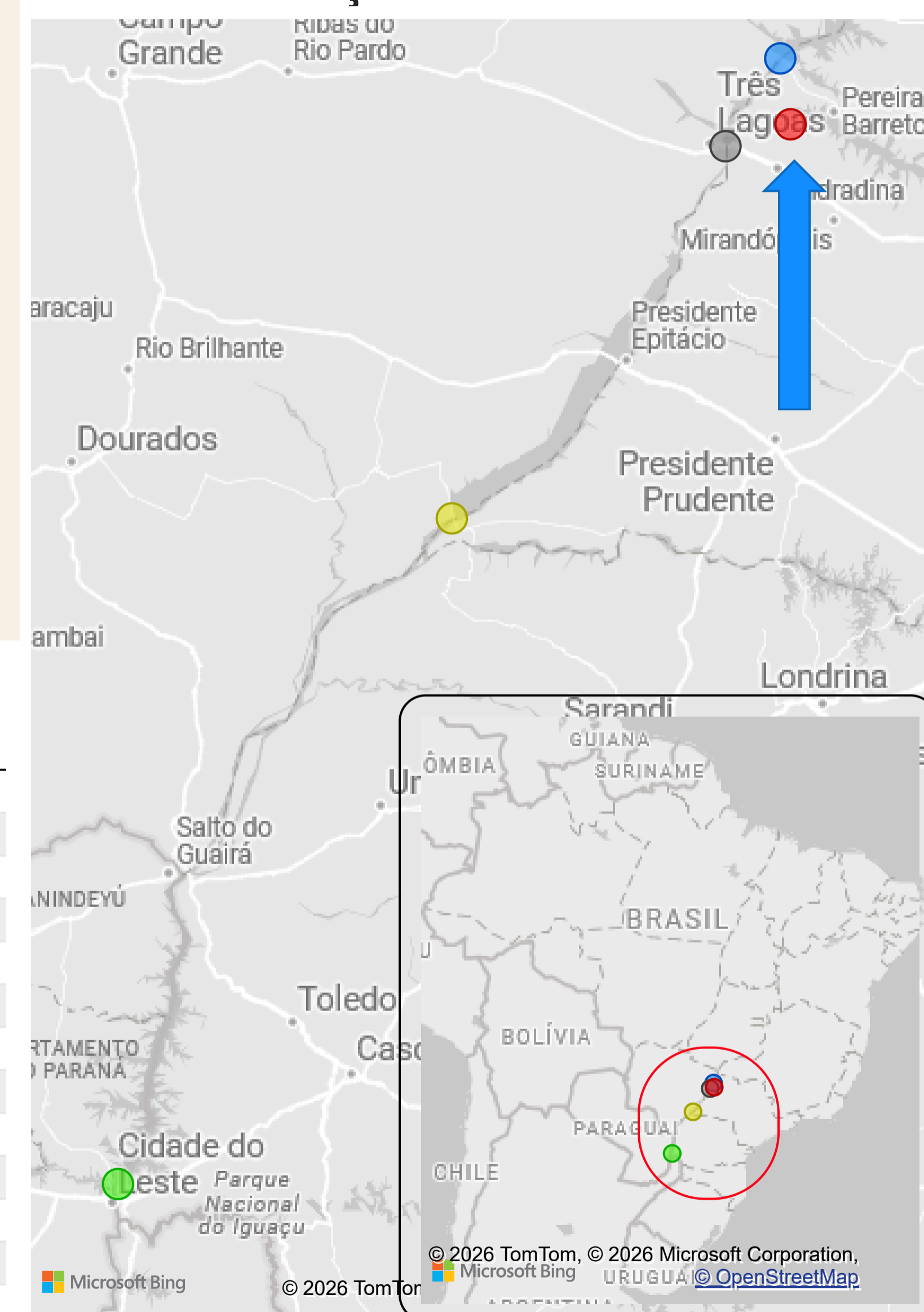
## UHE Três Irmãos



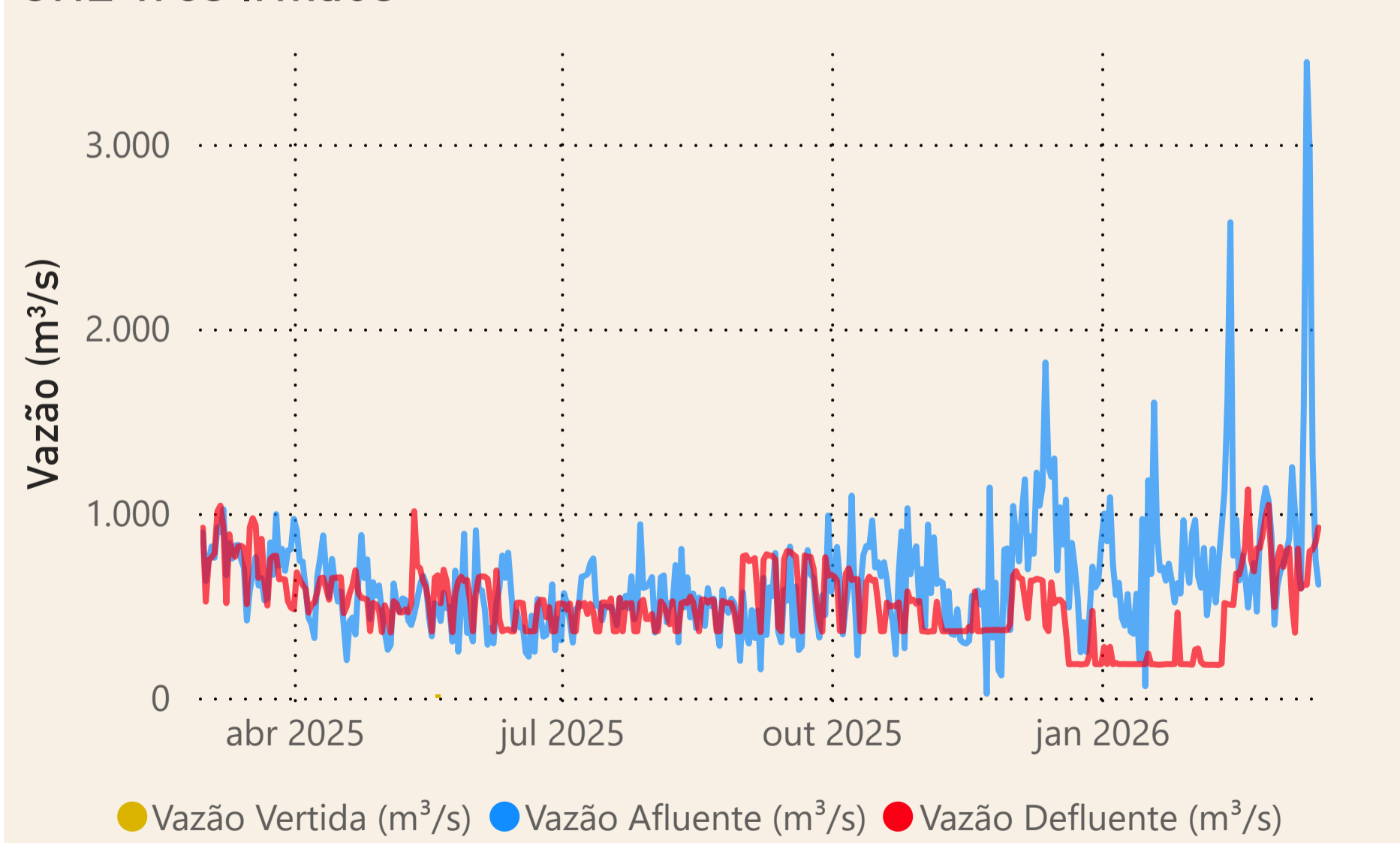
## UHE Três Irmãos



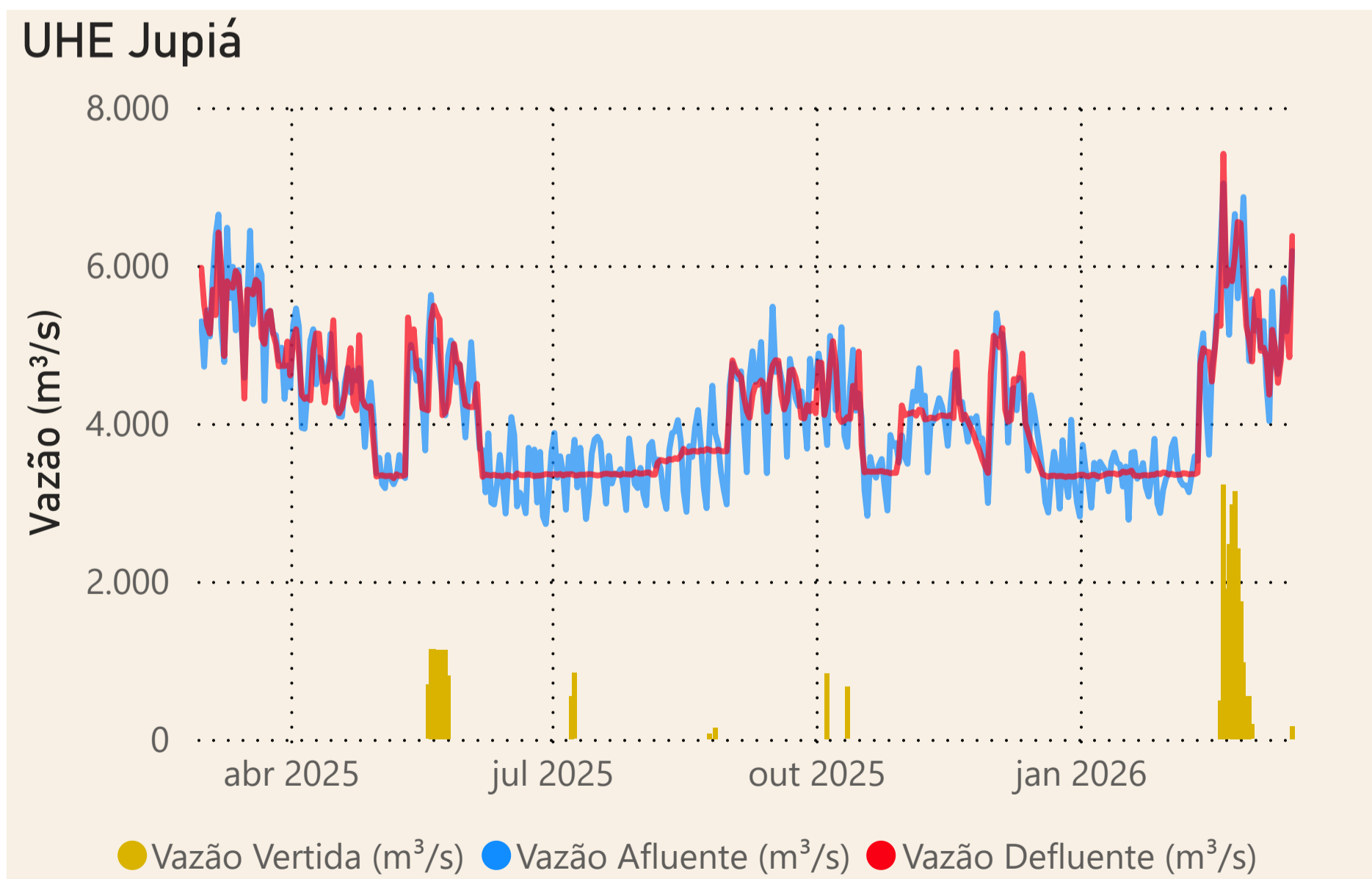
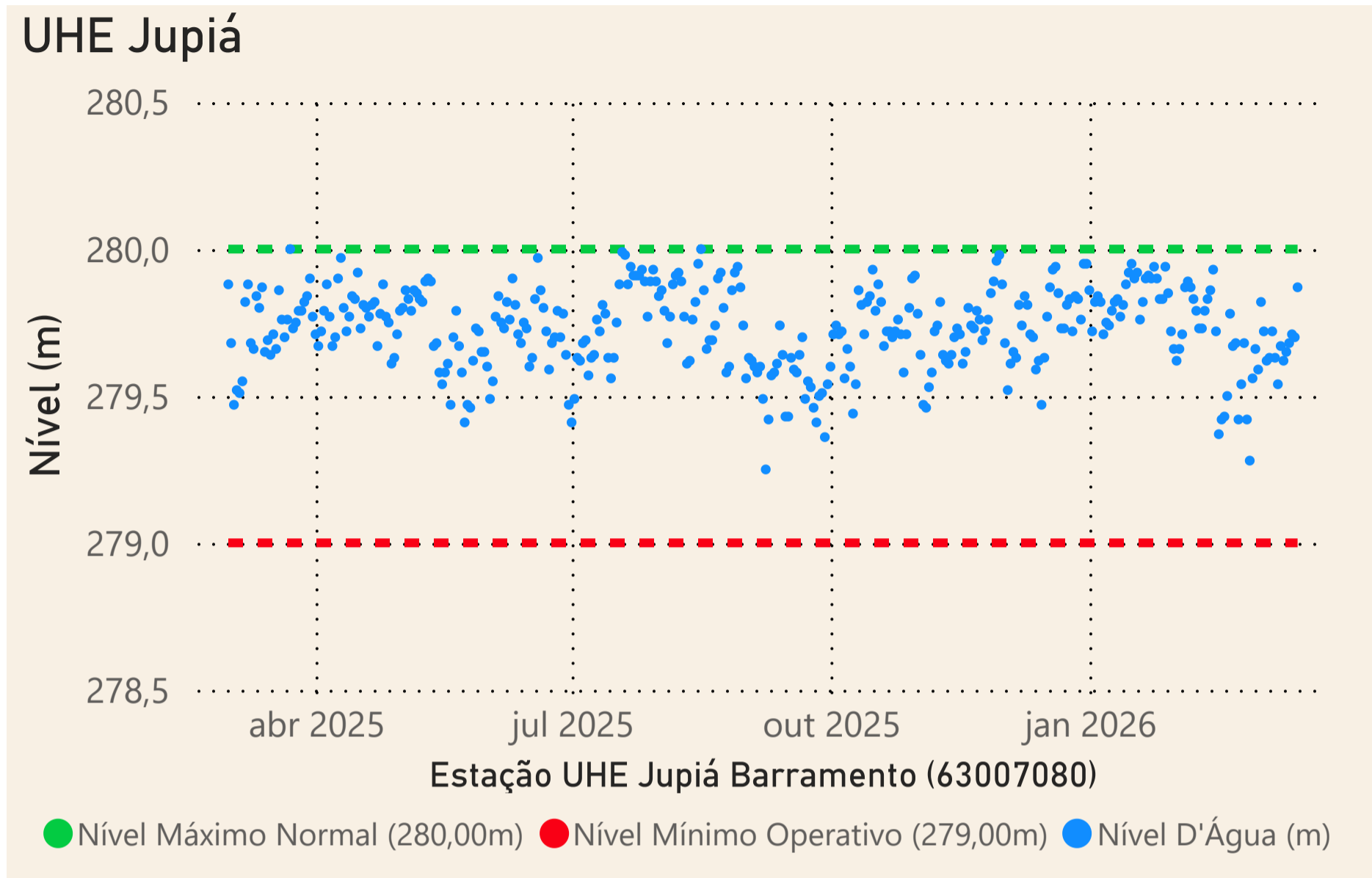
## Localização dos reservatórios



## UHE Três Irmãos

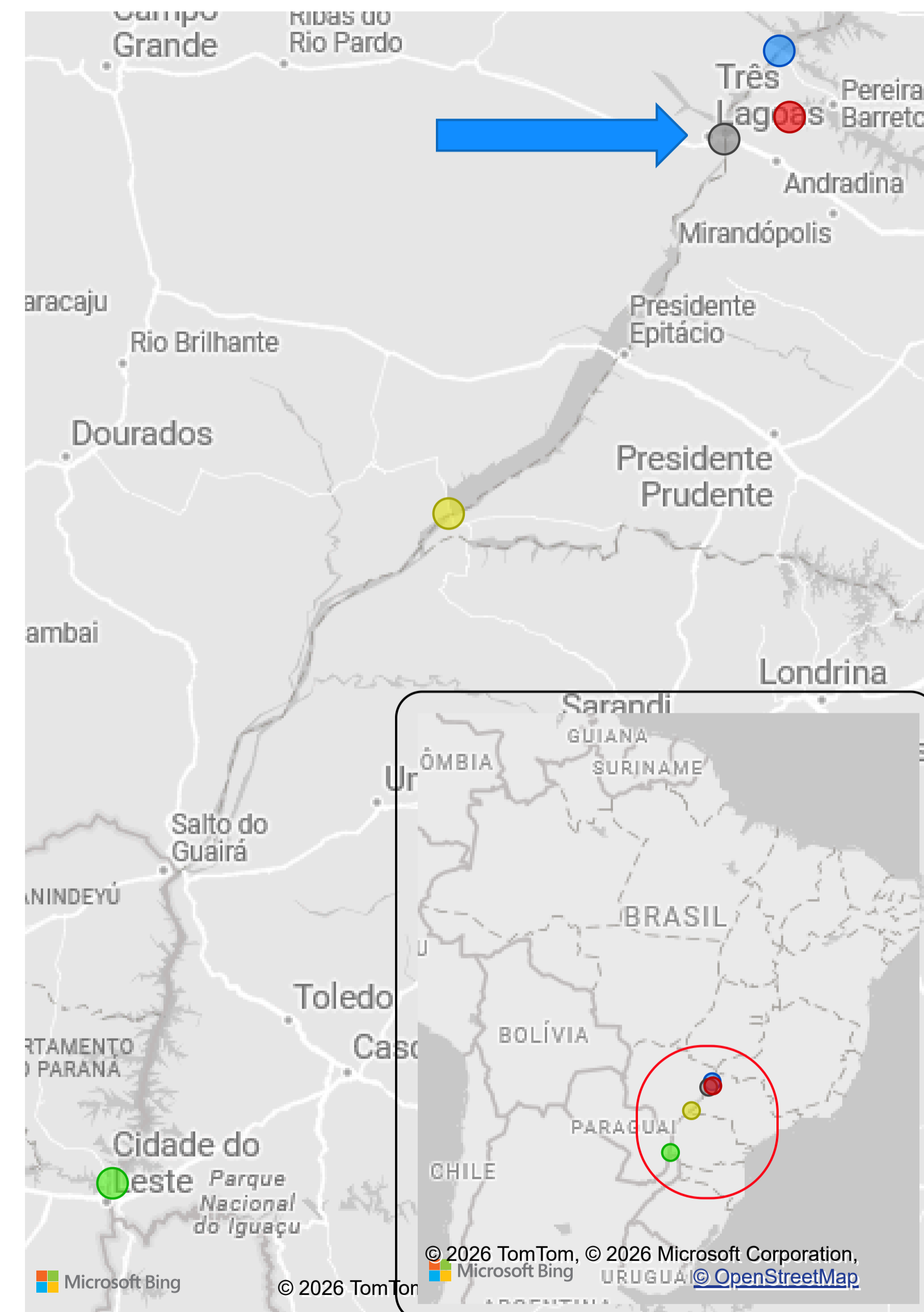


Data	Qnatural Mensal (m³/s)	MLT 1931-2024 (m³/s)	% MLT
mar/2025	457	1.214	38%
abr/2025	585	827	71%
mai/2025	395	646	61%
jun/2025	410	646	63%
jul/2025	339	521	65%
ago/2025	275	452	61%
set/2025	257	472	54%
out/2025	301	556	54%
nov/2025	493	608	81%
dez/2025	692	879	79%
jan/2026	810	1.290	63%
fev/2026	1.206	1.388	87%
mar/2026	1.275	1.214	105%



Data	Qnatural mensal (m³/s)	MLT 1931-2024 (m³/s)	% MLT
mar/2025	5.102	10.396	49%
abr/2025	5.789	7.790	74%
mai/2025	4.225	5.475	77%
jun/2025	3.480	4.650	75%
jul/2025	2.799	3.818	73%
ago/2025	2.220	3.256	68%
set/2025	1.887	3.131	60%
out/2025	1.936	3.597	54%
nov/2025	2.843	4.753	60%
dez/2025	4.386	7.343	60%
jan/2026	5.406	10.377	52%
fev/2026	10.342	10.942	95%
mar/2026	9.120	10.396	88%

## Localização dos reservatórios



● I. SOLTEIRA ● ITAIPU ● JUPIA ● PORTO PRIMAVERA ● TRÊS IRMÃOS

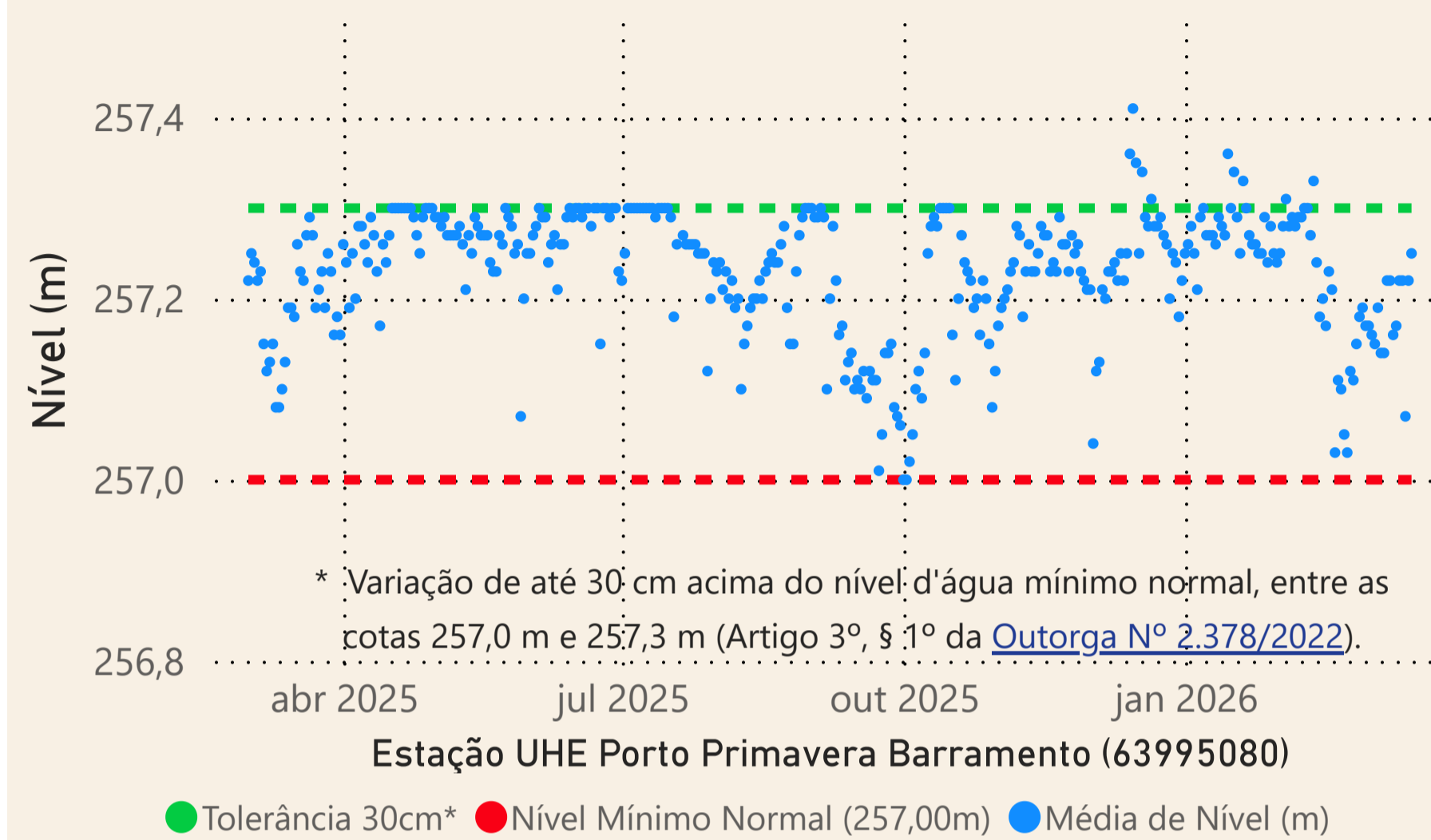
Saiba mais sobre os termos técnicos da operação dos reservatórios no [Glossário do Sistema de Acompanhamento de Reservatórios - SAR da ANA](#)

Superintendência de Operações e Eventos Críticos  
Coordenação de Operação de Reservatórios e Sistemas Hídricos

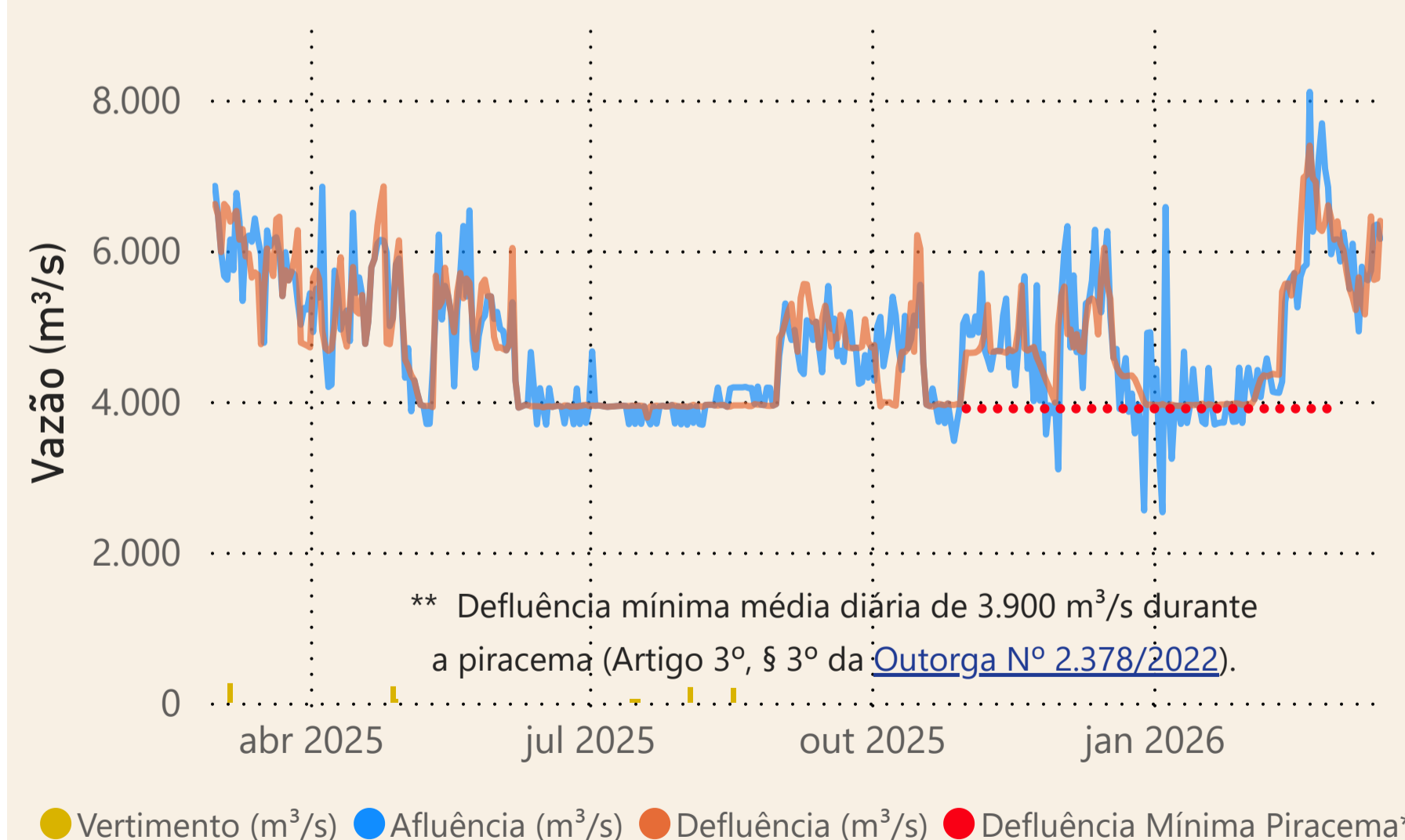
Fonte: ONS e [Hidro-Telemetria](#)

\*Dados consistidos sujeitos a novas revisões

## UHE Porto Primavera

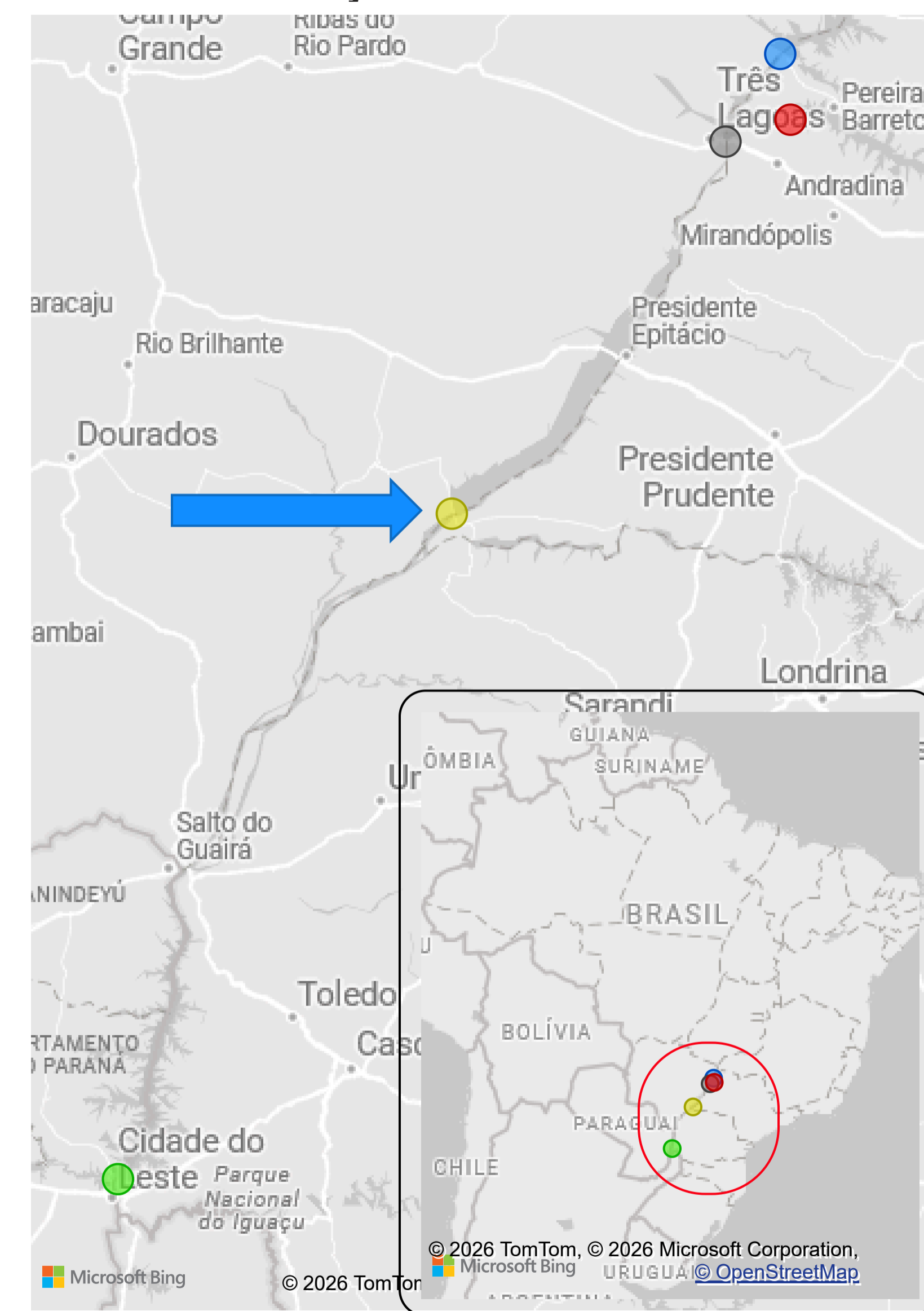


## UHE Porto Primavera



Data	Qnatural mensal (m³/s)	MLT 1931-2024 (m³/s)	% MLT
mar/2025	5.613	11.501	49%
abr/2025	6.668	8.827	76%
mai/2025	5.177	6.367	81%
jun/2025	4.129	5.536	75%
jul/2025	3.387	4.535	75%
ago/2025	2.733	3.874	71%
set/2025	2.285	3.749	61%
out/2025	2.458	4.260	58%
nov/2025	3.396	5.409	63%
dez/2025	5.195	8.020	65%
jan/2026	5.778	11.260	51%
fev/2026	11.114	12.058	92%
mar/2026	9.699	11.501	84%

## Localização dos reservatórios

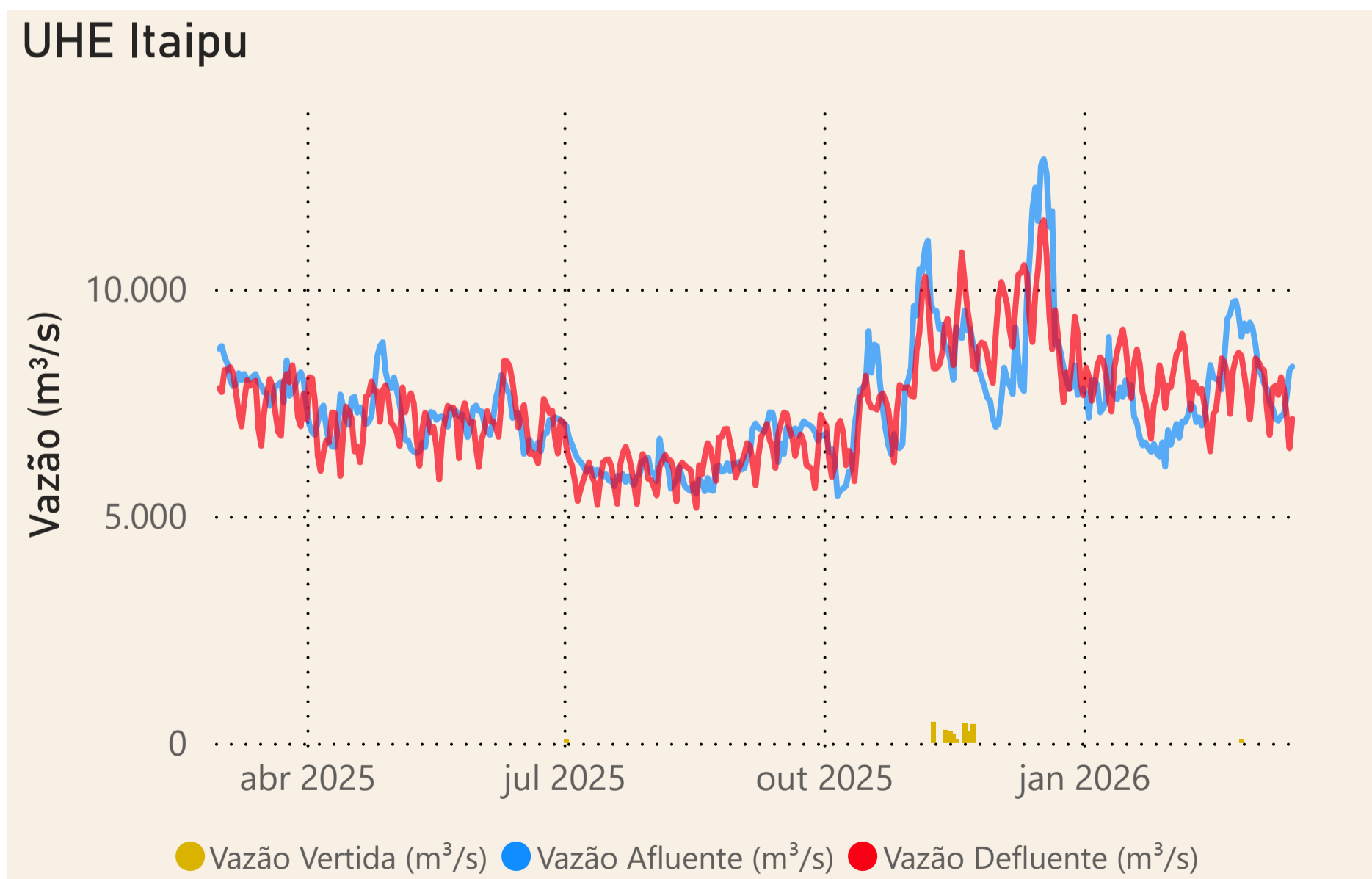
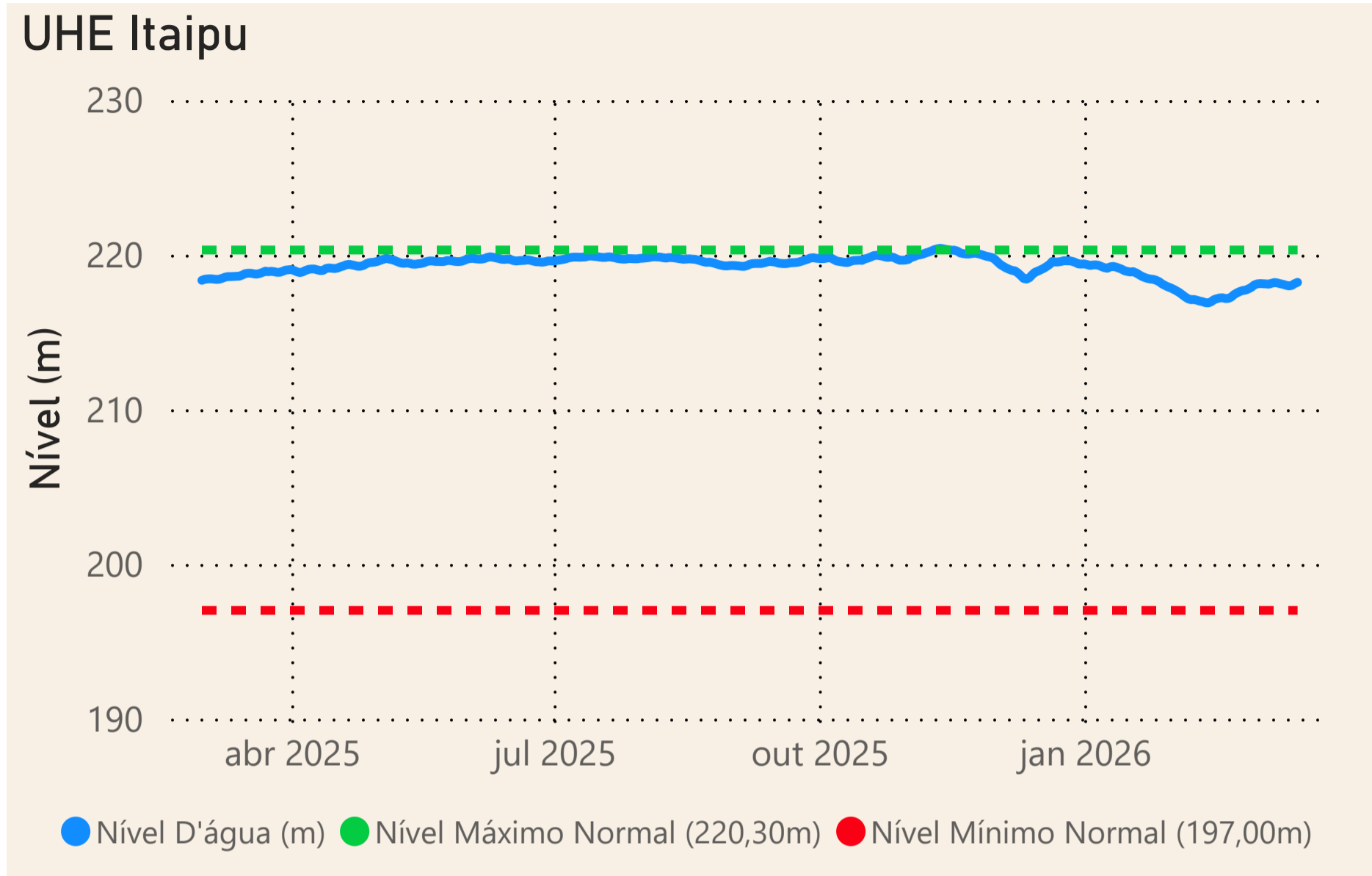


Saiba mais sobre os termos técnicos da operação dos reservatórios no [Glossário do Sistema de Acompanhamento de Reservatórios - SAR da ANA](#)

Superintendência de Operações e Eventos Críticos  
Coordenação de Operação de Reservatórios e Sistemas Hídricos

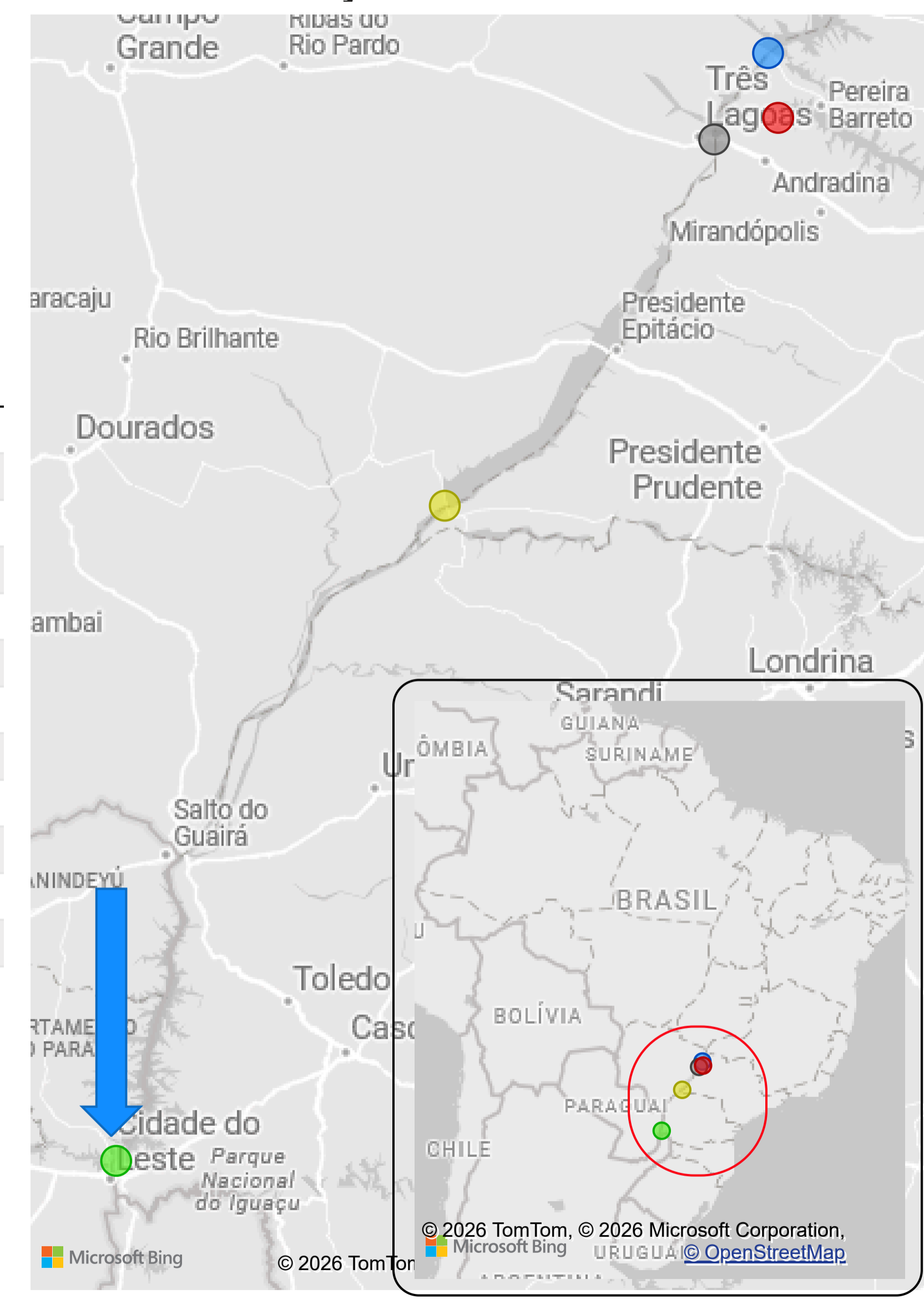
Fonte: ONS e [Hidro-Telemetria](#)

\*\*\*Dados consistidos sujeitos a novas revisões



Data	Qnatural mensal (m³/s)	MLT 1931-2024 (m³/s)	% MLT
mar/2025	7.254	14.976	48%
abr/2025	8.514	11.867	72%
mai/2025	7.551	9.507	79%
jun/2025	7.038	8.932	79%
jul/2025	5.665	7.504	75%
ago/2025	4.619	6.313	73%
set/2025	3.812	6.315	60%
out/2025	5.010	7.627	66%
nov/2025	8.261	8.500	97%
dez/2025	9.929	11.102	89%
jan/2026	8.581	14.738	58%
fev/2026	13.412	15.910	84%
mar/2026	11.415	14.976	76%

## Localização dos reservatórios



● I. SOLTEIRA ● ITAIPU ● JUÍPA ● PORTO PRIMAVERA ● TRÊS IRMÃOS

Saiba mais sobre os termos técnicos da operação dos reservatórios no [Glossário do Sistema de Acompanhamento de Reservatórios - SAR da ANA](#)

Superintendência de Operações e Eventos Críticos  
Coordenação de Operação de Reservatórios e Sistemas Hídricos

Fonte: ONS

\*Dados consistidos sujeitos a novas revisões