



Legenda:

-  Usina com reservatório
-  Usina a fio d'água

Oceano Atlântico

Rio Paraguai

Itaipu

Data	Aflu (m³/s)	Deflu (m³/s)	Nível (m)
08/03/26	7.495	6.779	218,16
09/03/26	7.380	7.810	218,13
10/03/26	7.437	7.866	218,10
11/03/26	7.237	7.665	218,07
12/03/26	7.055	8.052	218,00

Porto Primavera

Data	Aflu (m³/s)	Qdeflu (m³/s)	Nível (m)
08/03/26	5.686	5.208	257,22
09/03/26	3.971	5.642	257,15
10/03/26	5.782	5.305	257,17
11/03/26	6.344	5.150	257,22
12/03/26	5.843	5.843	257,22

Jupiá

Data	Aflu (m³/s)	Deflu (m³/s)	Nível (m)
08/03/26	4.025	4.360	279,54
09/03/26	5.666	5.181	279,67
10/03/26	4.770	4.957	279,62
11/03/26	4.621	4.509	279,65
12/03/26	4.905	4.793	279,68

Ilha Solteira

Data	Aflu (m³/s)	Deflu (m³/s)	Nível (m)	V.U. (%)
08/03/26	3.324	3.417	327,02	79,07
09/03/26	4.787	4.416	327,06	79,91
10/03/26	4.041	3.722	327,09	80,55
11/03/26	4.123	3.437	327,15	81,81
12/03/26	4.766	3.989	327,24	83,72

Rio Paraná

Rio Paraná

Rio Paranaiíba

Rio Grande

Rio Uruguai

Rio Iguaçu

Rio Paranapanema

Rio Tietê

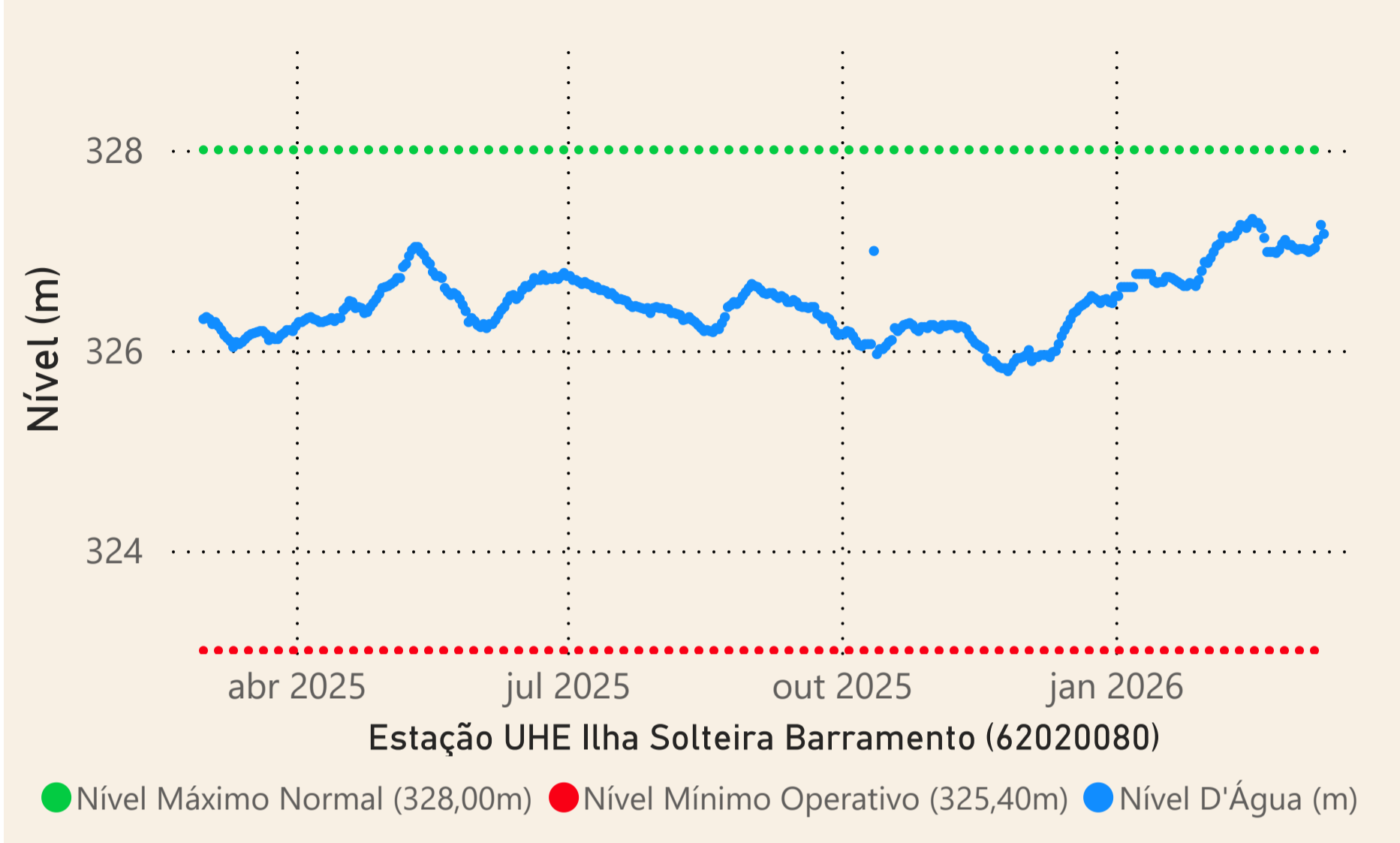
Três Irmãos

Data	Aflu (m³/s)	Deflu (m³/s)	Nível (m)	V.U. (%)
08/03/26	1.003	352	327,14	81,41
09/03/26	719	807	327,11	80,78
10/03/26	591	591	327,10	80,56
11/03/26	1.584	612	327,20	82,69
12/03/26	3.874	611	327,53	89,77

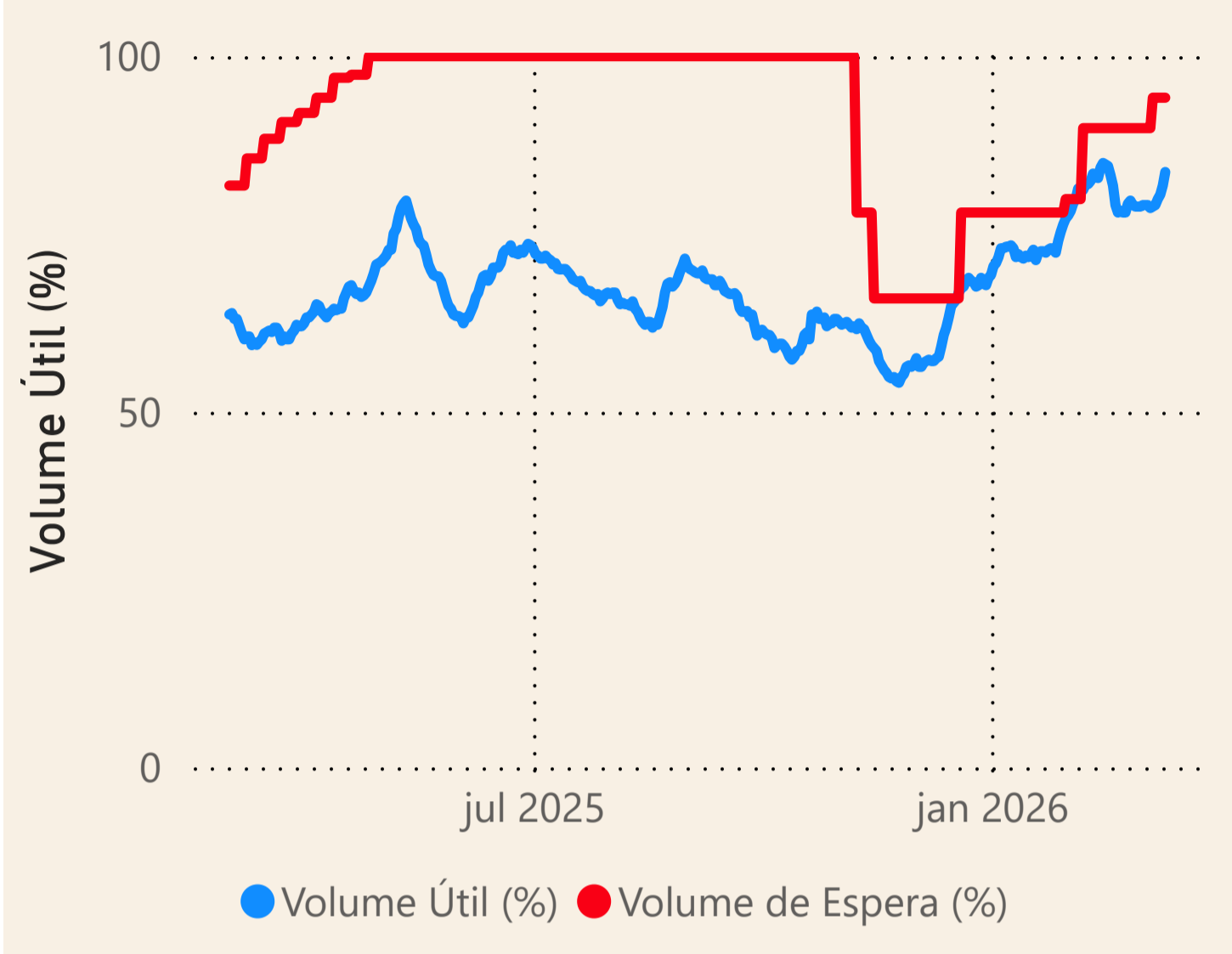
Canal Pereira Barreto

Data	Vazão (m³/s)	Sentido
08/03/26	227	Três Irmãos → Ilha Solteira
09/03/26	167	Três Irmãos → Ilha Solteira
10/03/26	85	Três Irmãos → Ilha Solteira
11/03/26	122	Três Irmãos → Ilha Solteira
12/03/26	438	Três Irmãos → Ilha Solteira

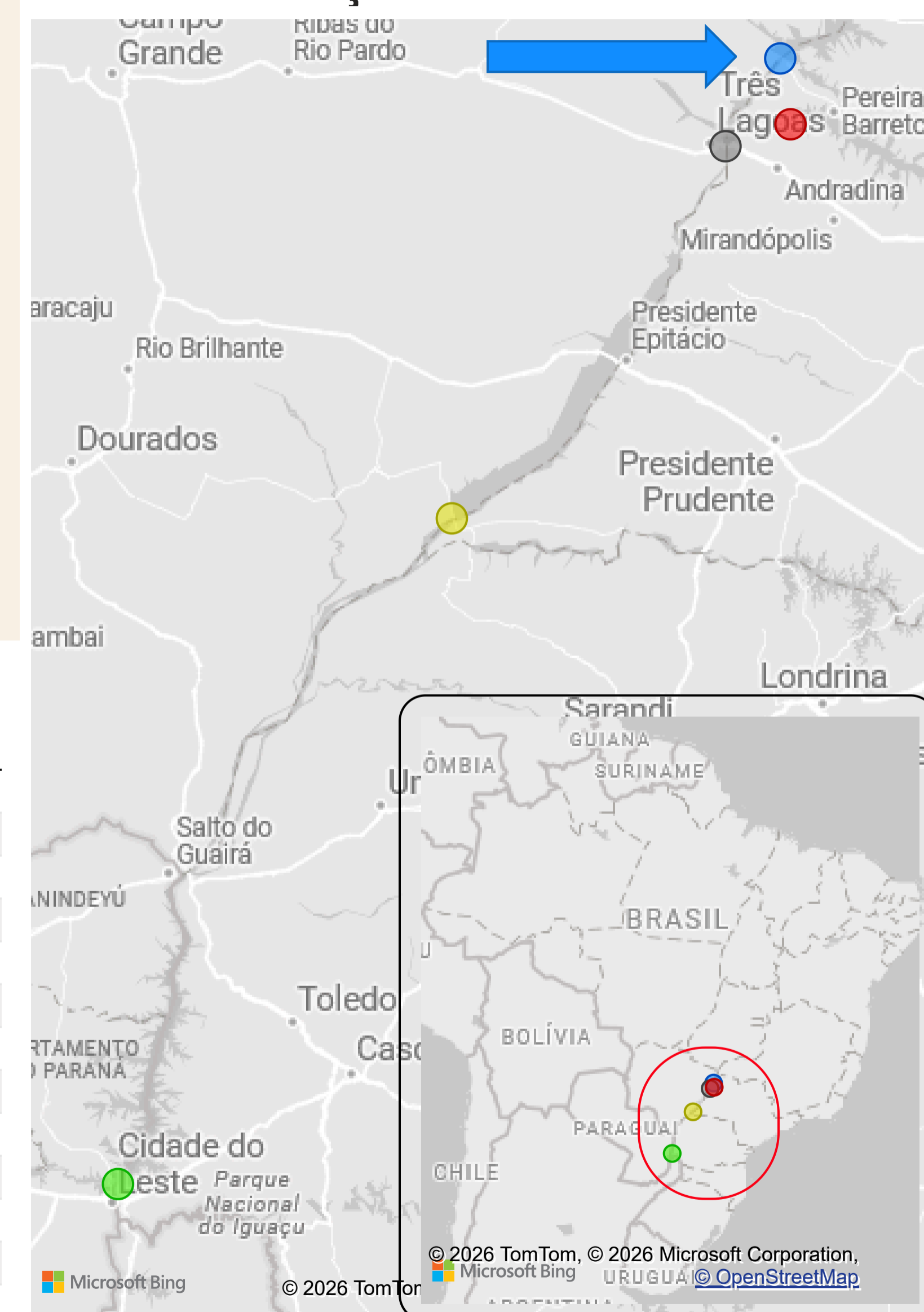
UHE Ilha Solteira



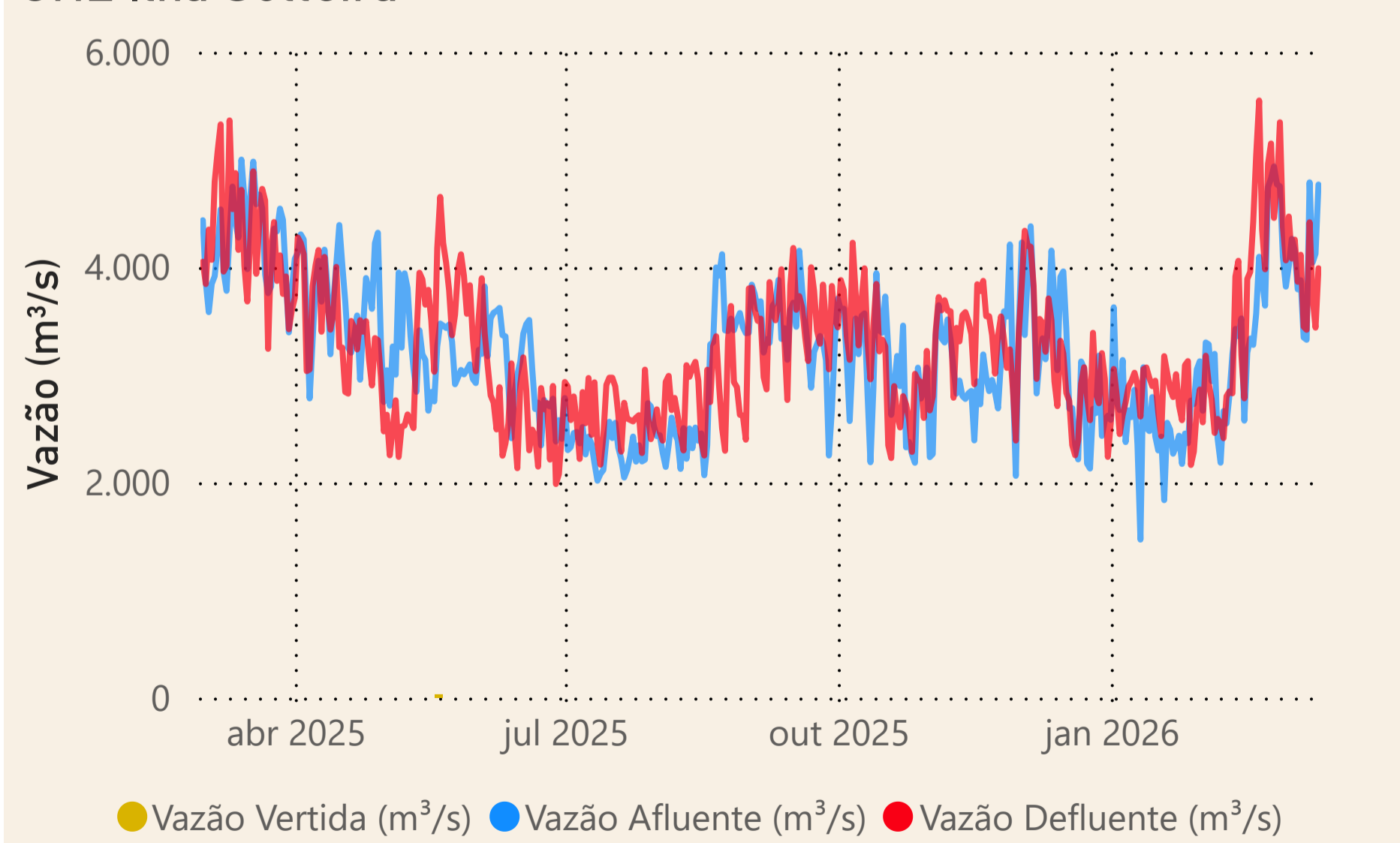
UHE Ilha Solteira



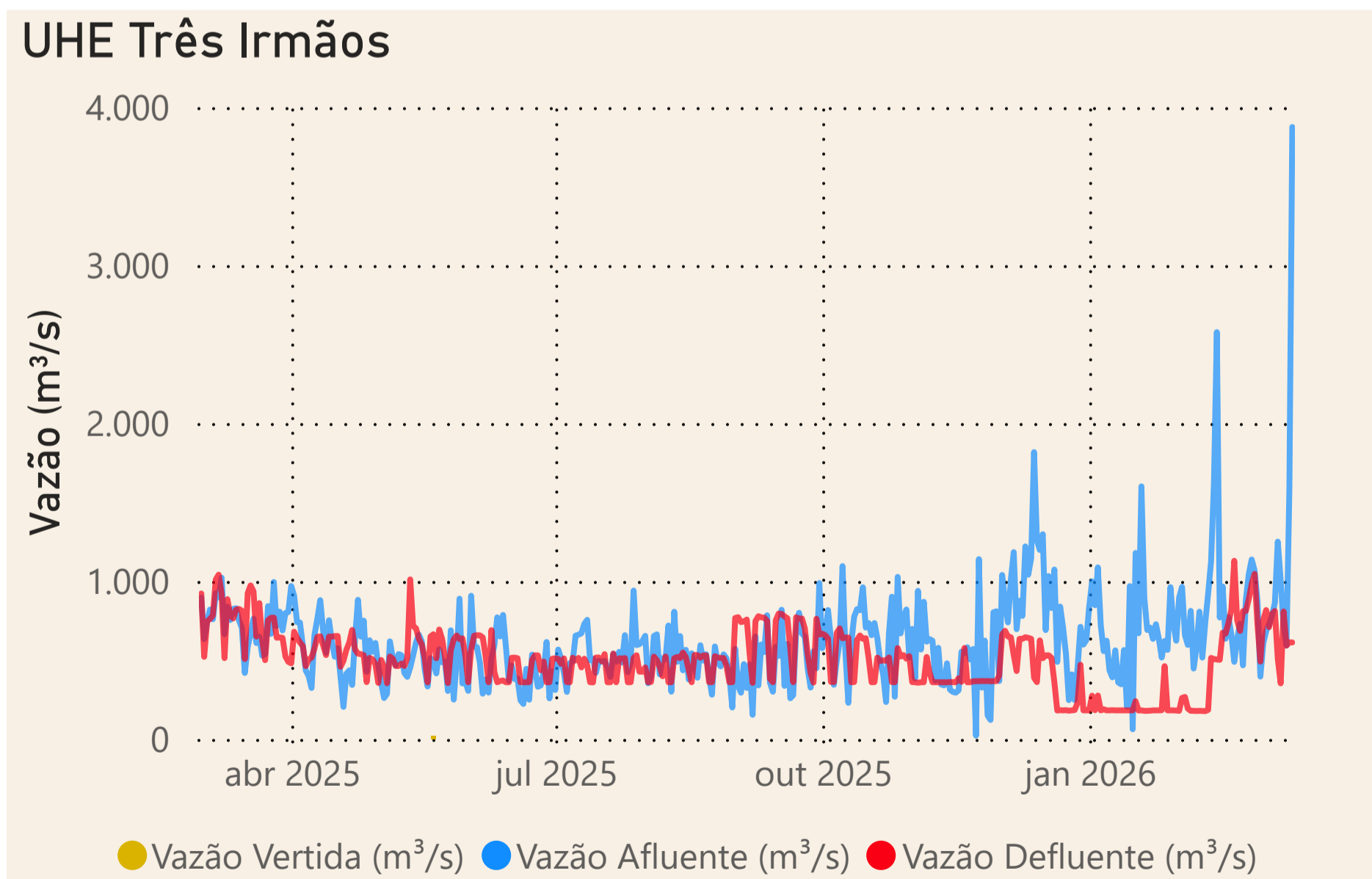
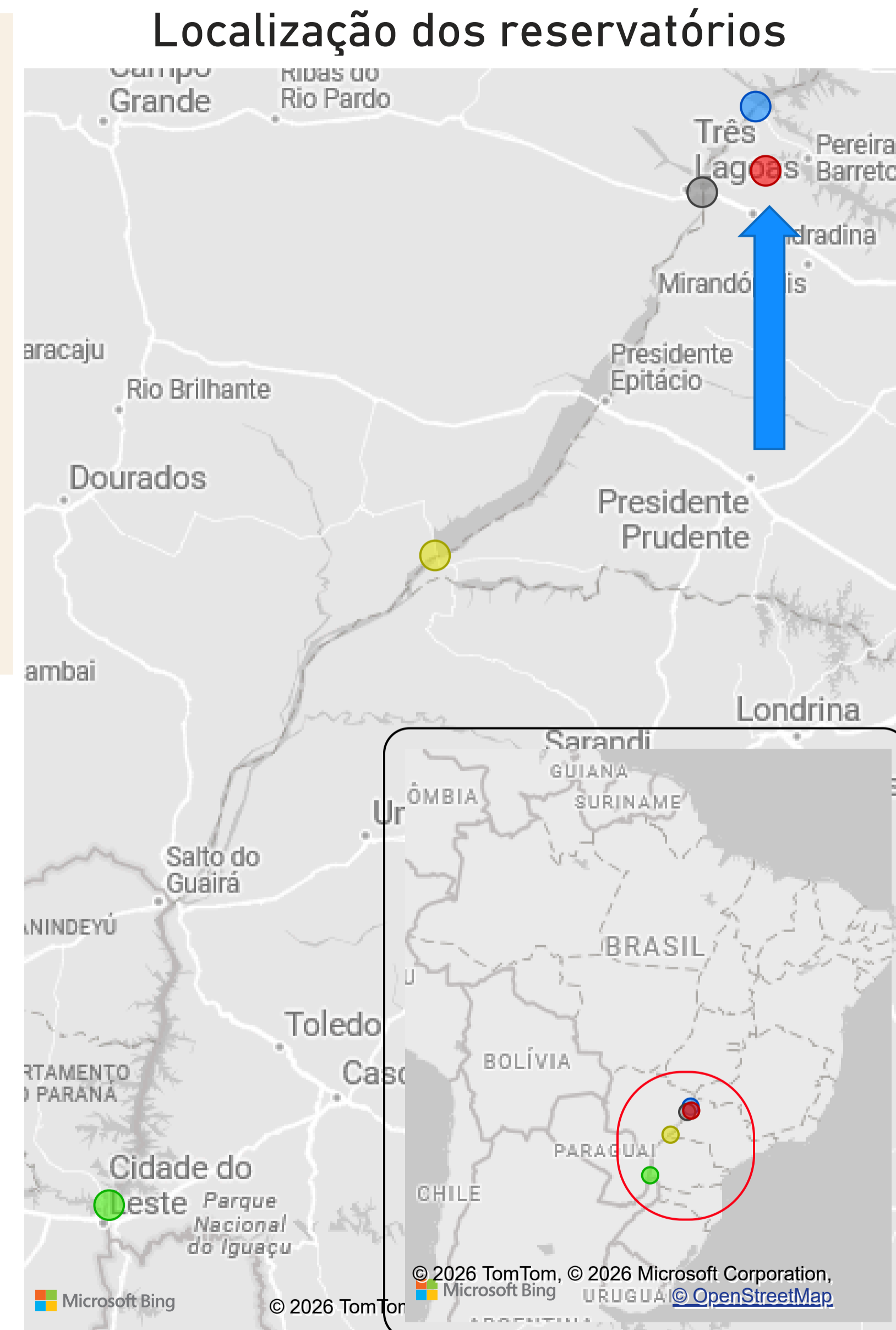
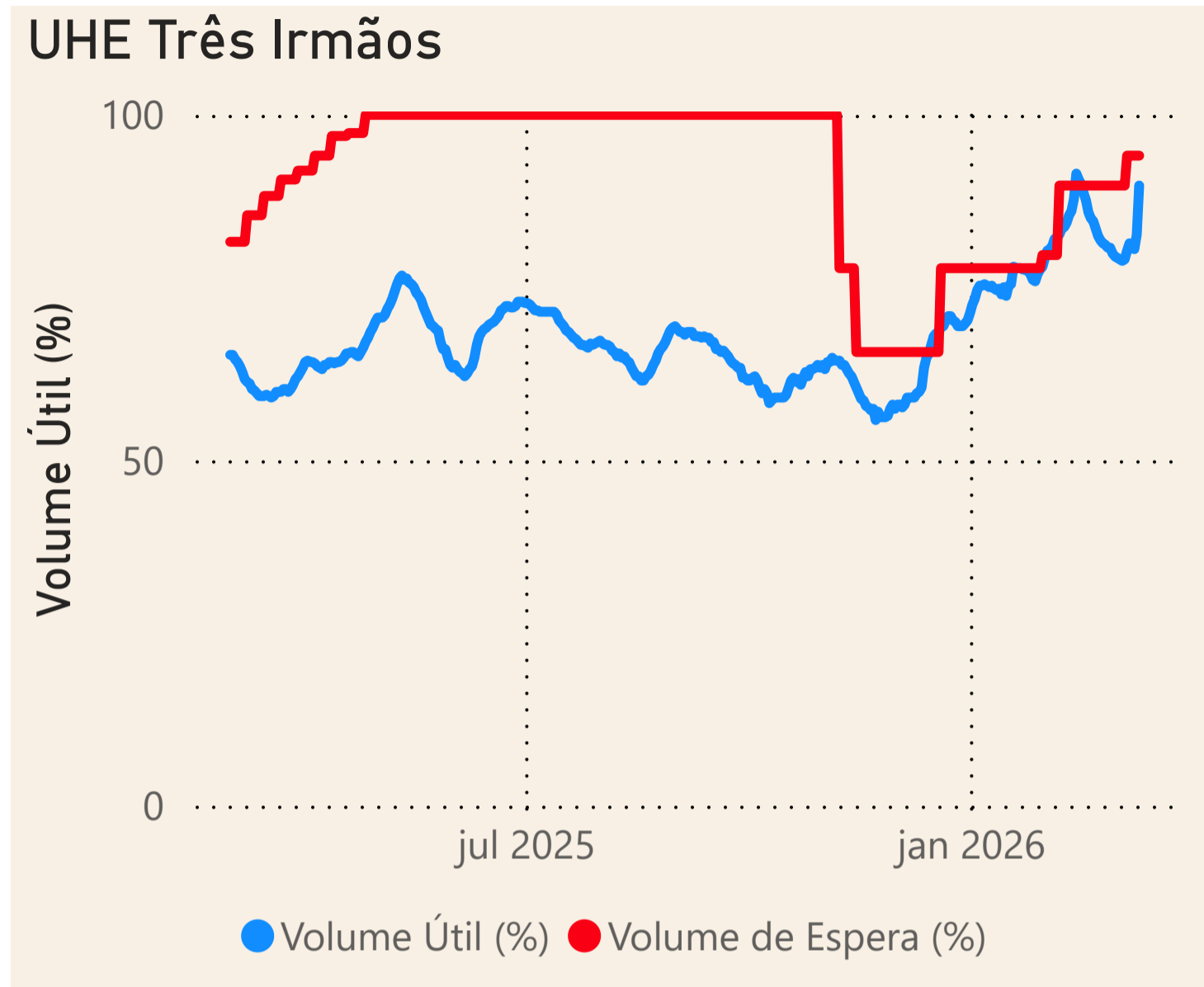
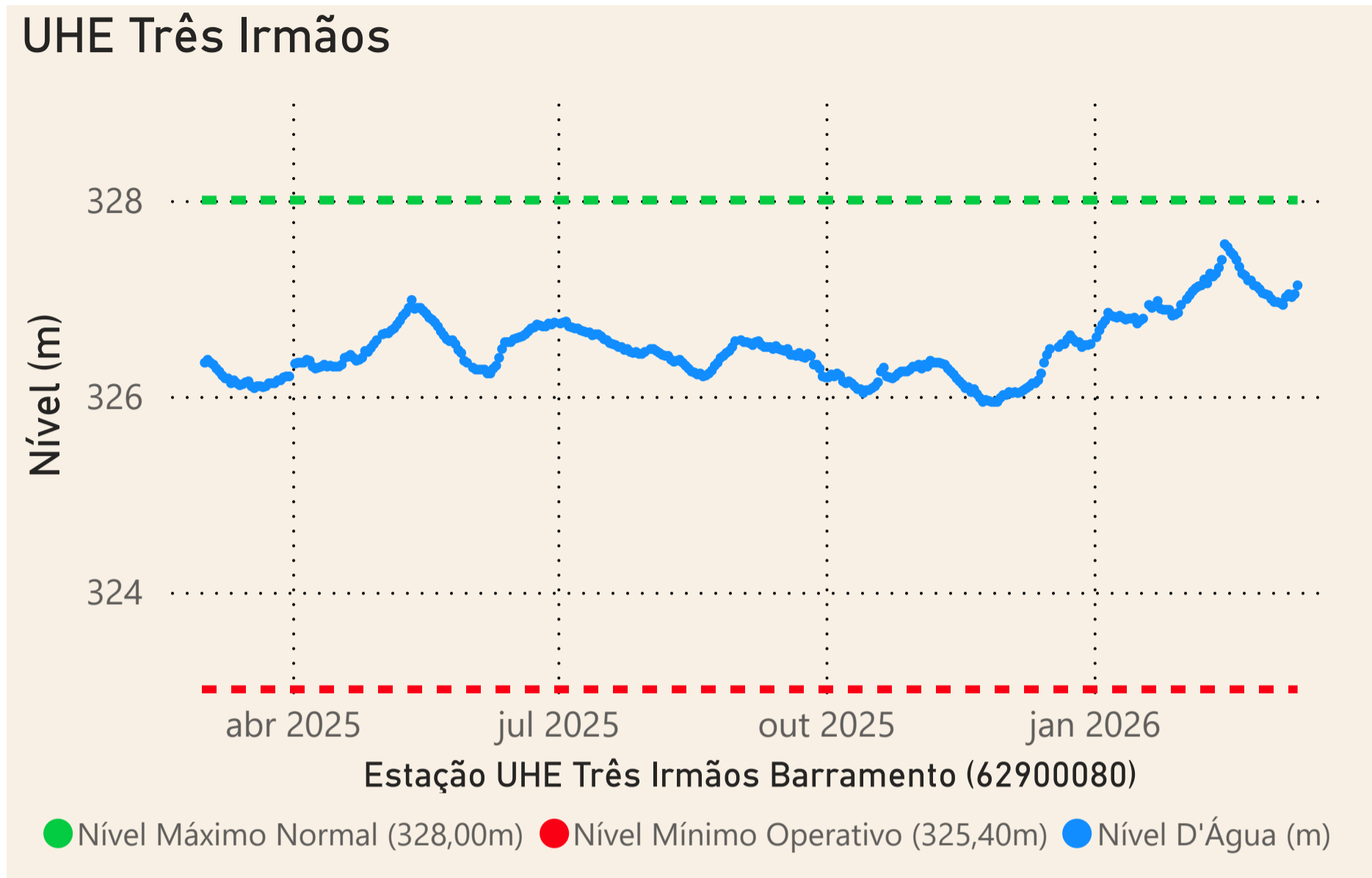
Localização dos reservatórios



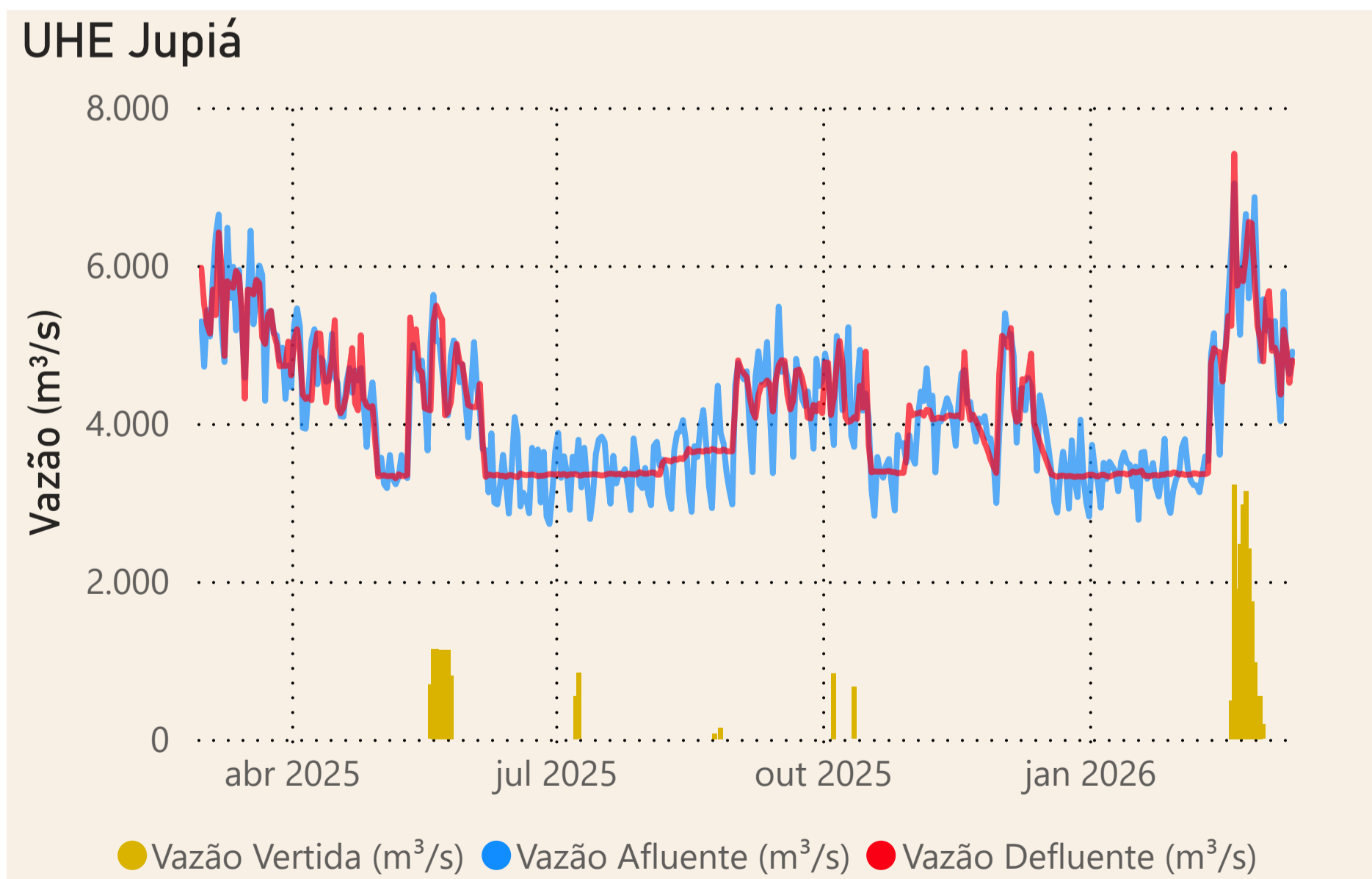
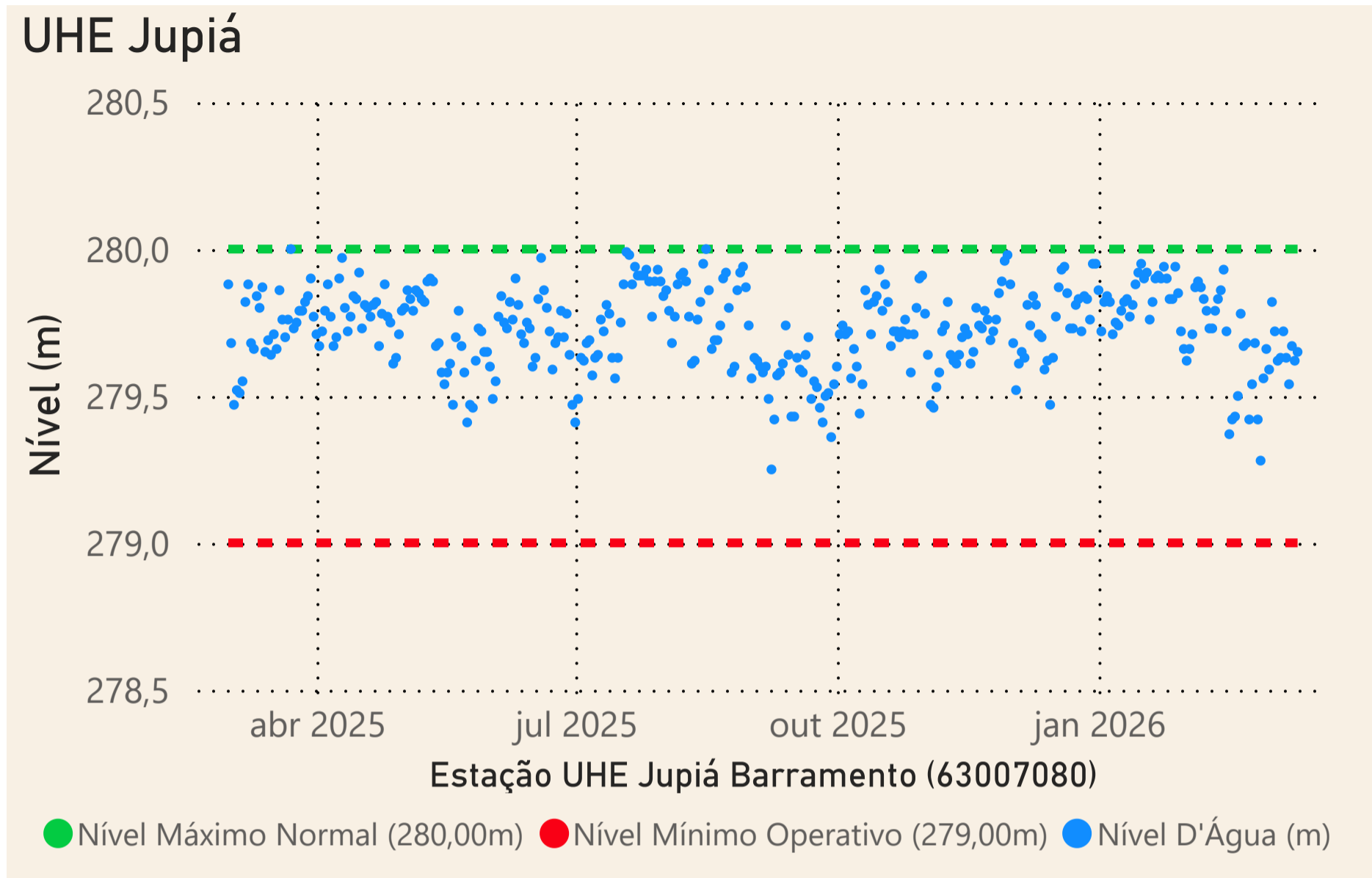
UHE Ilha Solteira



Data	Qnatural mensal (m³/s)	MLT 1931-2024 (m³/s)	% MLT
mar/2025	4.338	8.747	50%
abr/2025	4.795	6.590	73%
mai/2025	3.472	4.509	77%
jun/2025	2.740	3.694	74%
jul/2025	2.172	3.013	72%
ago/2025	1.696	2.524	67%
set/2025	1.423	2.388	60%
out/2025	1.398	2.764	51%
nov/2025	2.107	3.845	55%
dez/2025	3.400	6.122	56%
jan/2026	4.365	8.667	50%
fev/2026	8.764	9.090	96%
mar/2026	7.511	8.747	86%

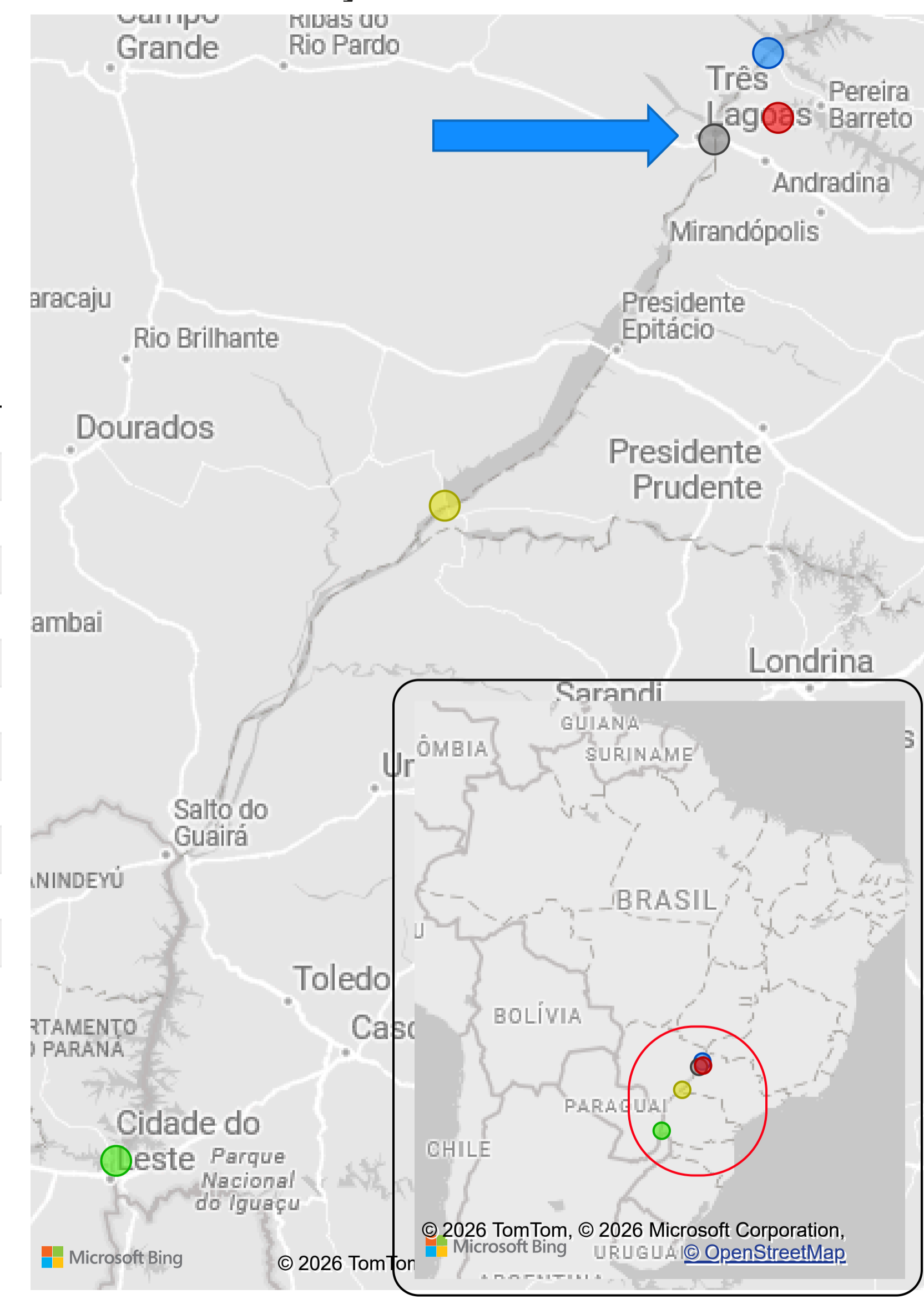


Data	Qnatural Mensal (m³/s)	MLT 1931-2024 (m³/s)	% MLT
mar/2025	457	1.214	38%
abr/2025	585	827	71%
mai/2025	395	646	61%
jun/2025	410	646	63%
jul/2025	339	521	65%
ago/2025	275	452	61%
set/2025	257	472	54%
out/2025	301	556	54%
nov/2025	493	608	81%
dez/2025	692	879	79%
jan/2026	810	1.290	63%
fev/2026	1.206	1.388	87%
mar/2026	985	1.214	81%



Data	Qnatural mensal (m³/s)	MLT 1931-2024 (m³/s)	% MLT
mar/2025	5.102	10.396	49%
abr/2025	5.789	7.790	74%
mai/2025	4.225	5.475	77%
jun/2025	3.480	4.650	75%
jul/2025	2.799	3.818	73%
ago/2025	2.220	3.256	68%
set/2025	1.887	3.131	60%
out/2025	1.936	3.597	54%
nov/2025	2.843	4.753	60%
dez/2025	4.386	7.343	60%
jan/2026	5.406	10.377	52%
fev/2026	10.342	10.942	95%
mar/2026	8.840	10.396	85%

Localização dos reservatórios



● I. SOLTEIRA ● ITAIPU ● JUPIA ● PORTO PRIMAVERA ● TRÊS IRMÃOS

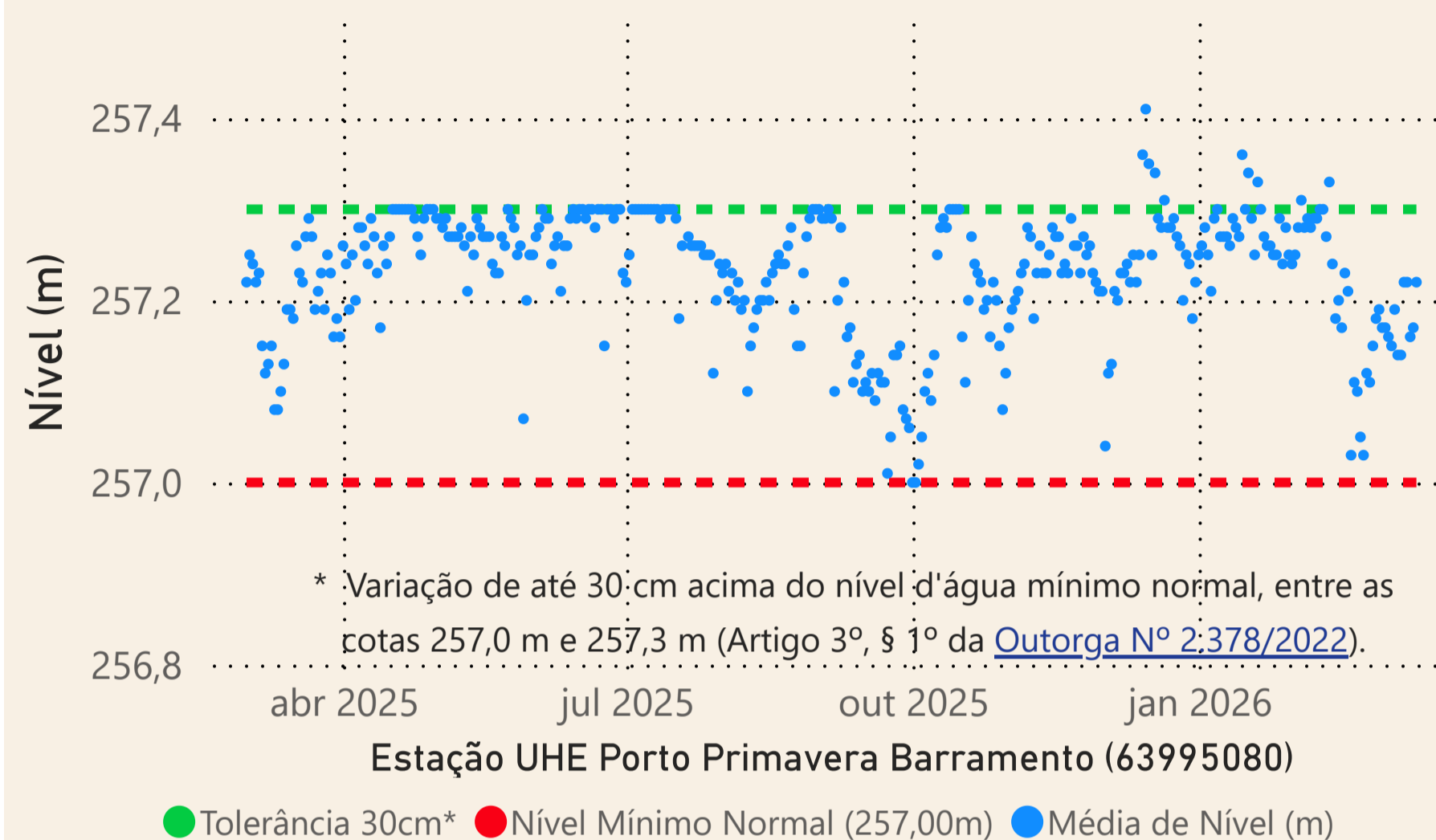
Saiba mais sobre os termos técnicos da operação dos reservatórios no [Glossário do Sistema de Acompanhamento de Reservatórios - SAR da ANA](#)

Superintendência de Operações e Eventos Críticos
Coordenação de Operação de Reservatórios e Sistemas Hídricos

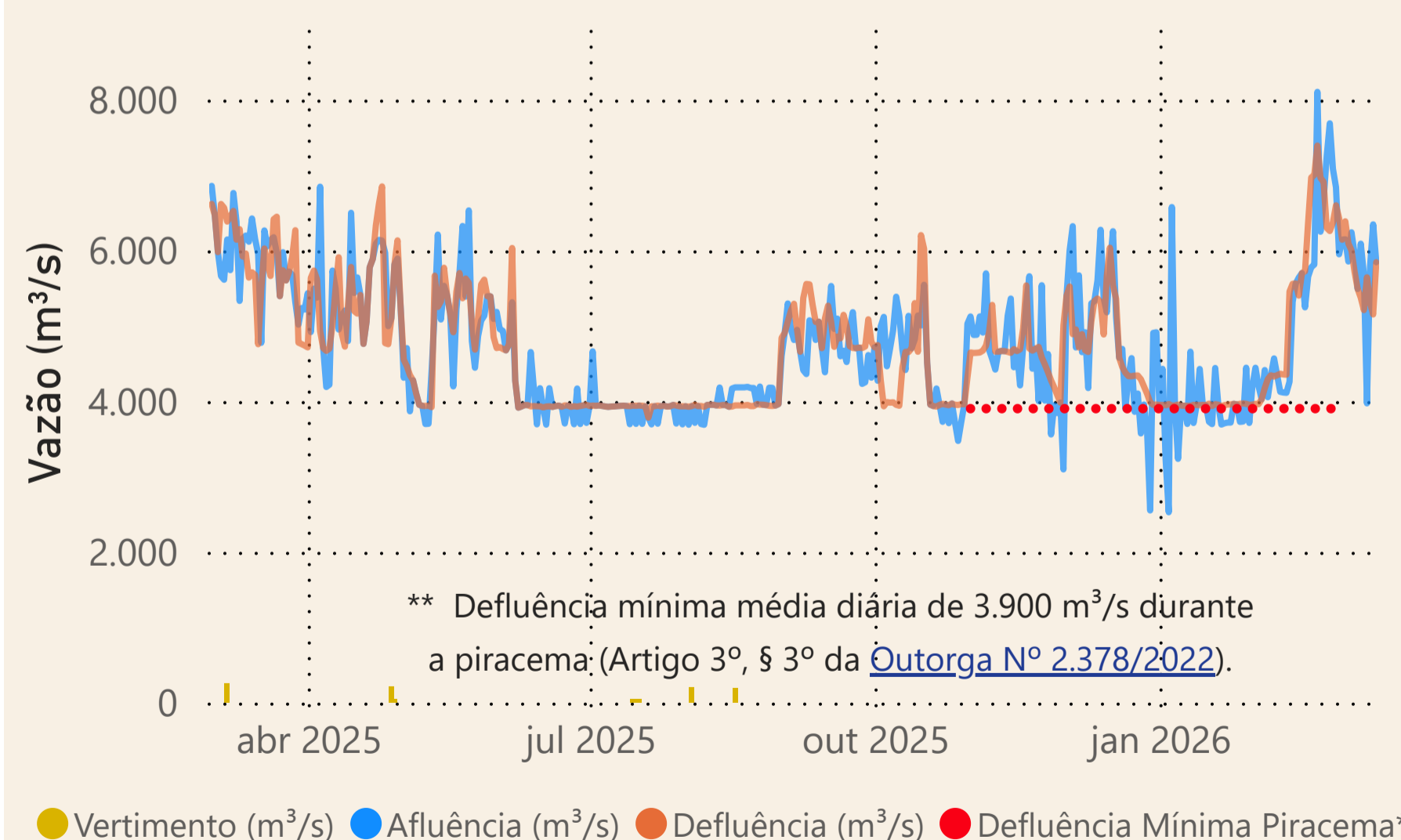
Fonte: ONS e [Hidro-Telemetria](#)

*Dados consistidos sujeitos a novas revisões

UHE Porto Primavera

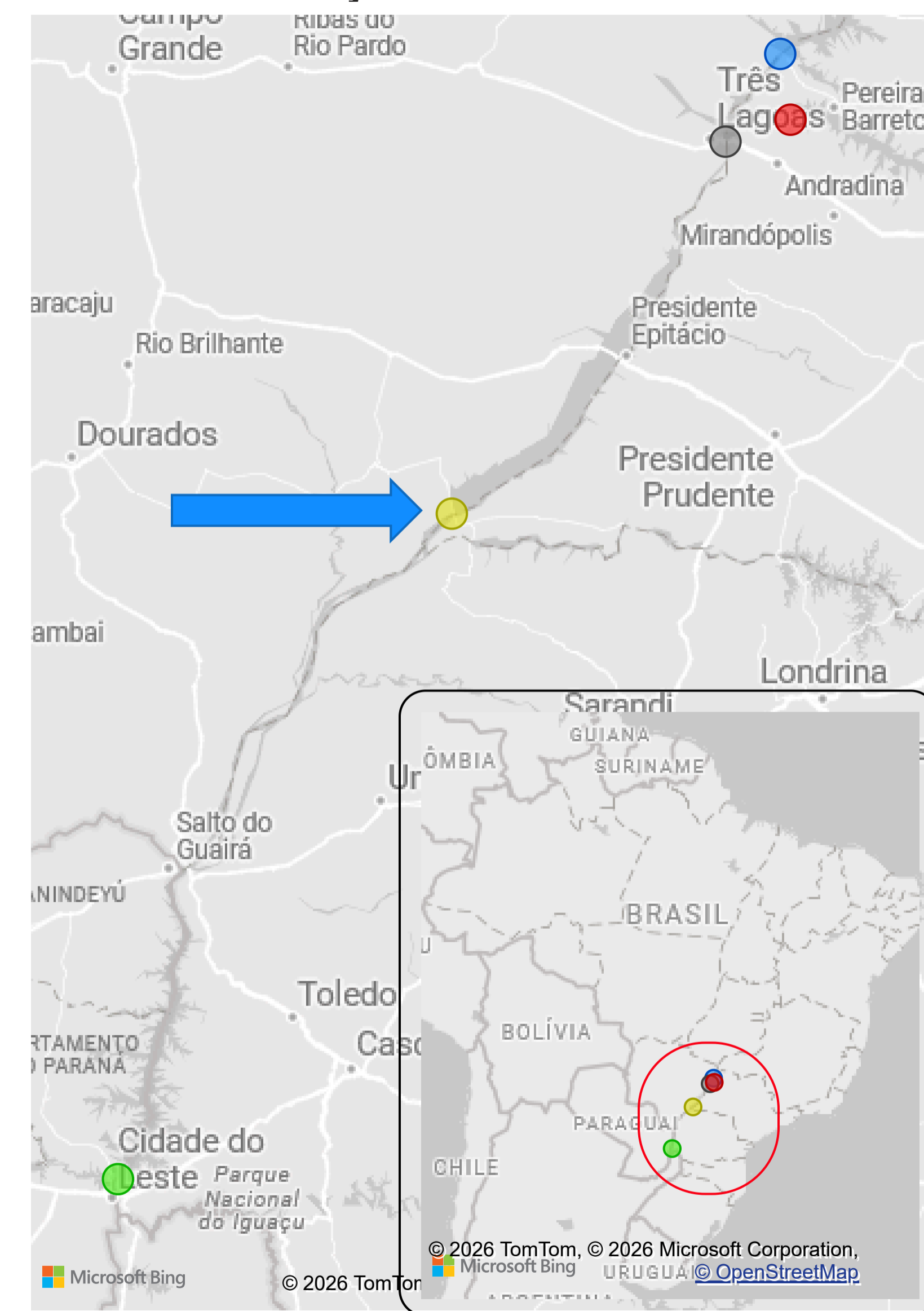


UHE Porto Primavera



Data	Qnatural mensal (m³/s)	MLT 1931-2024 (m³/s)	% MLT
mar/2025	5.613	11.501	49%
abr/2025	6.668	8.827	76%
mai/2025	5.177	6.367	81%
jun/2025	4.129	5.536	75%
jul/2025	3.387	4.535	75%
ago/2025	2.733	3.874	71%
set/2025	2.285	3.749	61%
out/2025	2.458	4.260	58%
nov/2025	3.396	5.409	63%
dez/2025	5.195	8.020	65%
jan/2026	5.778	11.260	51%
fev/2026	11.114	12.058	92%
mar/2026	9.542	11.501	83%

Localização dos reservatórios

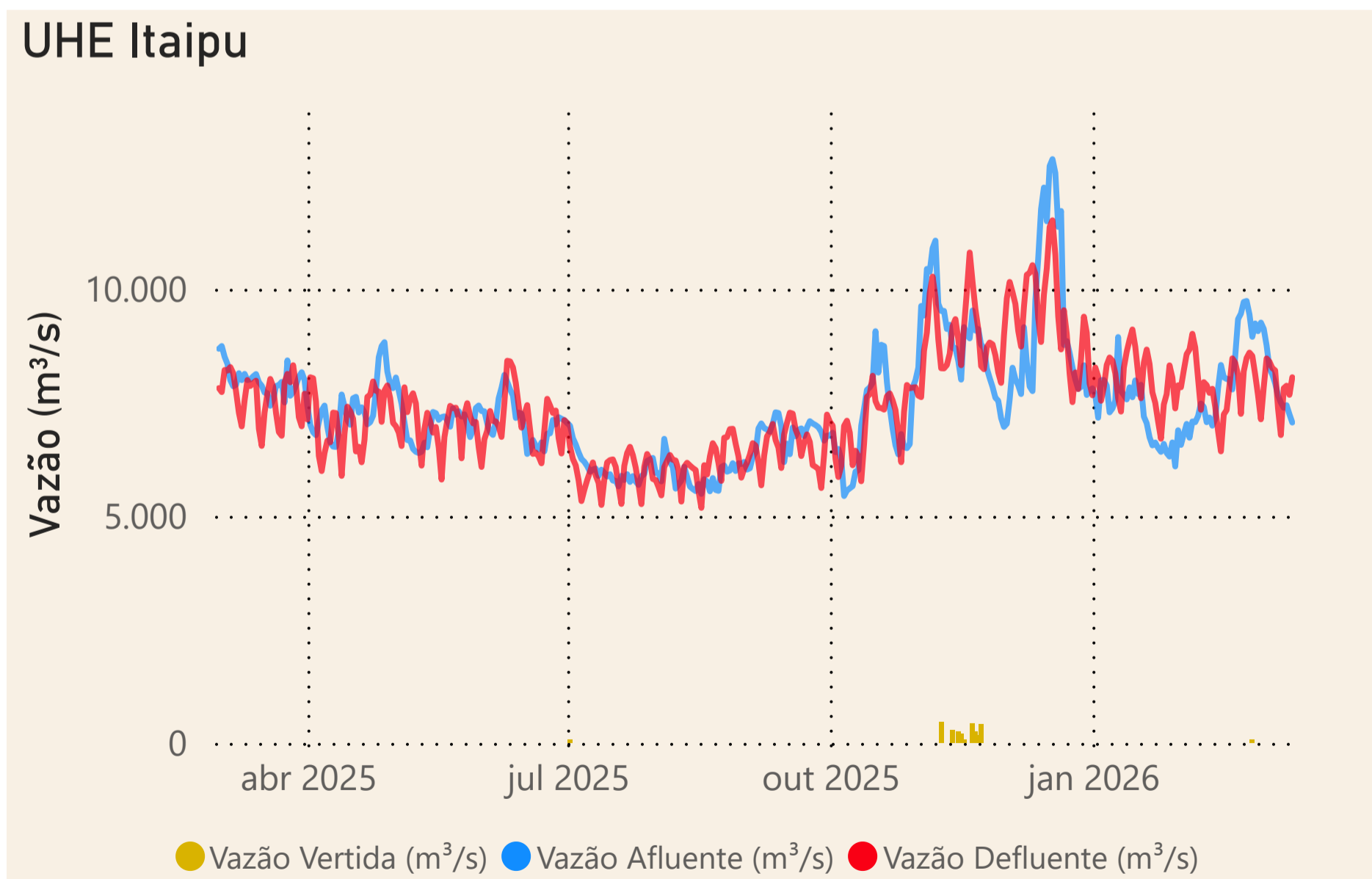
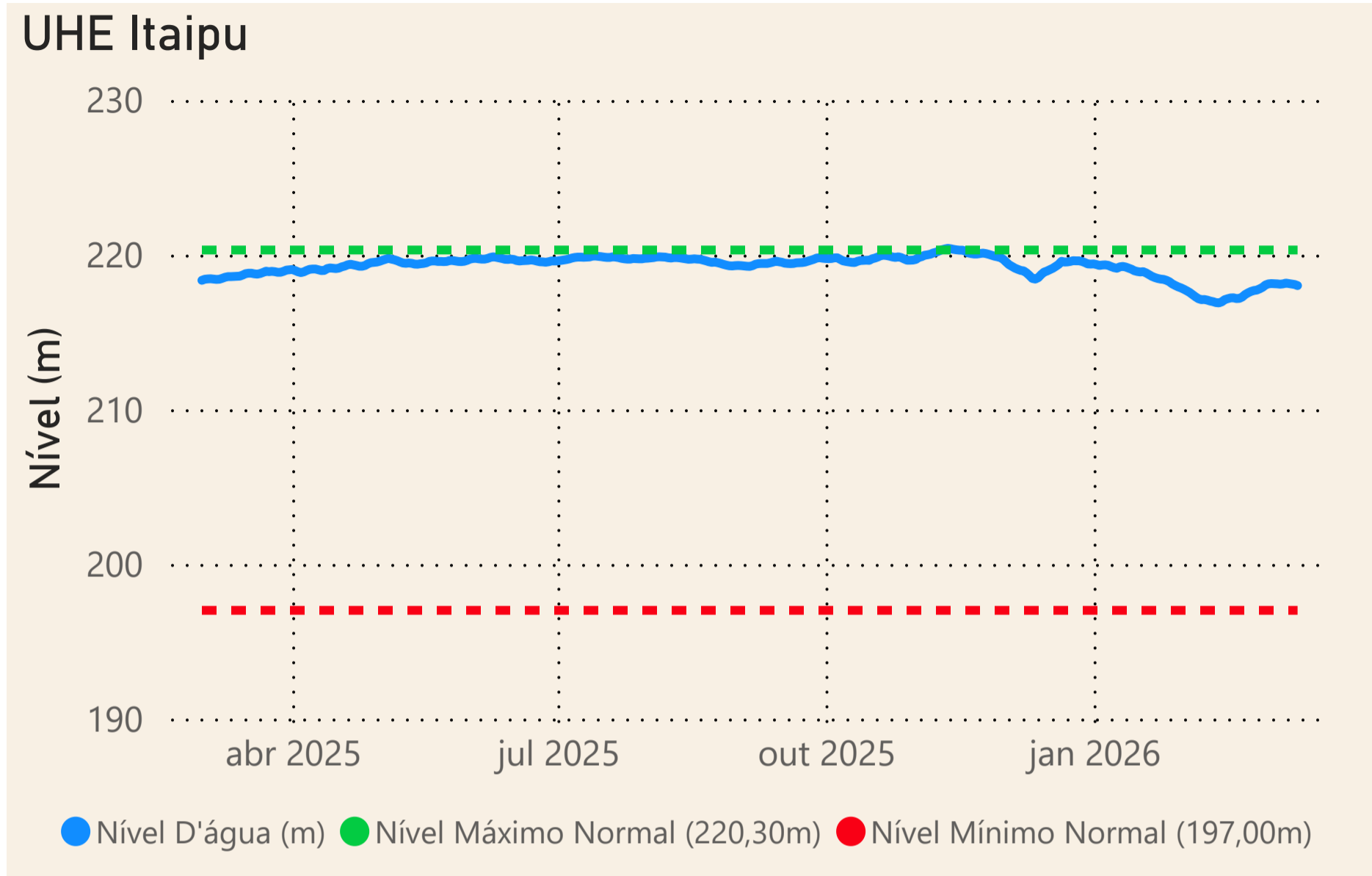


Superintendência de Operações e Eventos Críticos
Coordenação de Operação de Reservatórios e Sistemas Hídricos

Fonte: ONS e
[Hidro-Telemetria](#)

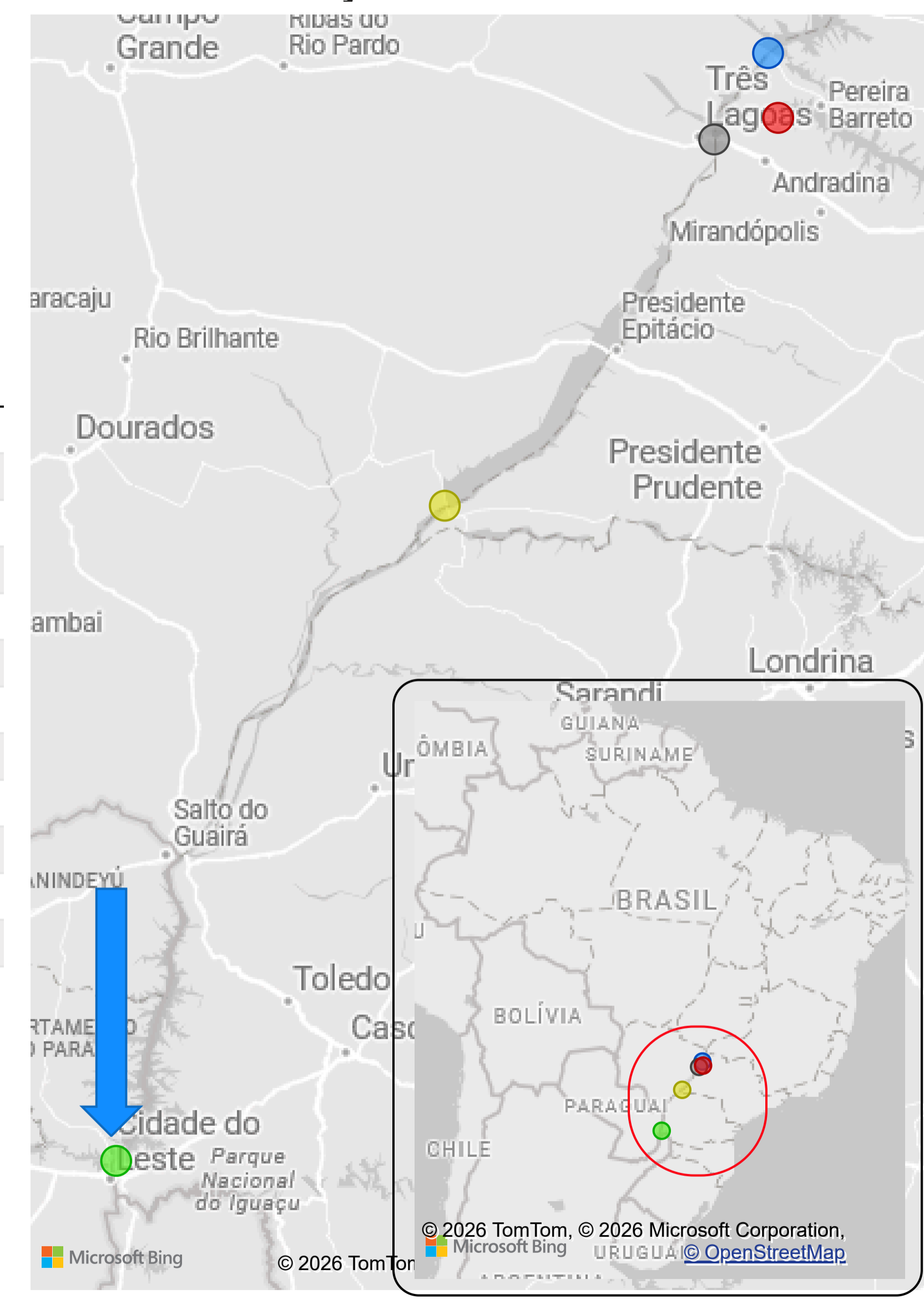
***Dados consistidos sujeitos a novas revisões

Saiba mais sobre os termos técnicos da operação dos reservatórios no [Glossário do Sistema de Acompanhamento de Reservatórios - SAR da ANA](#)



Data	Qnatural mensal (m³/s)	MLT 1931-2024 (m³/s)	% MLT
mar/2025	7.254	14.976	48%
abr/2025	8.514	11.867	72%
mai/2025	7.551	9.507	79%
jun/2025	7.038	8.932	79%
jul/2025	5.665	7.504	75%
ago/2025	4.619	6.313	73%
set/2025	3.812	6.315	60%
out/2025	5.010	7.627	66%
nov/2025	8.261	8.500	97%
dez/2025	9.929	11.102	89%
jan/2026	8.581	14.738	58%
fev/2026	13.412	15.910	84%
mar/2026	11.418	14.976	76%

Localização dos reservatórios



● I. SOLTEIRA ● ITAIPU ● JUÍPA ● PORTO PRIMAVERA ● TRÊS IRMÃOS

Saiba mais sobre os termos técnicos da operação dos reservatórios no [Glossário do Sistema de Acompanhamento de Reservatórios - SAR da ANA](#)

Superintendência de Operações e Eventos Críticos
Coordenação de Operação de Reservatórios e Sistemas Hídricos

Fonte: ONS

*Dados consistidos sujeitos a novas revisões