

Legenda:

- Usina com reservatório
- Usina a fio d'água

Oceano Atlântico

Rio Paraguai



### Itaipu

Data	Aflu (m³/s)	Deflu (m³/s)	Nível (m)
05/03/26	8.111	8.254	218,12
06/03/26	7.917	8.203	218,10
07/03/26	7.654	7.368	218,12
08/03/26	7.352	6.779	218,16
09/03/26	7.380	7.810	218,13

### Porto Primavera

Data	Aflu (m³/s)	Qdeflu (m³/s)	Nível (m)
05/03/26	5.955	5.716	257,17
06/03/26	5.488	5.488	257,17
07/03/26	6.088	5.372	257,20
08/03/26	5.686	5.208	257,22
09/03/26	3.971	5.642	257,15

### Jupiá

Data	Aflu (m³/s)	Deflu (m³/s)	Nível (m)
05/03/26	4.952	4.915	279,63
06/03/26	5.292	4.955	279,72
07/03/26	4.488	4.825	279,63
08/03/26	4.025	4.360	279,54
09/03/26	5.666	5.181	279,67


### Ilha Solteira

Data	Aflu (m³/s)	Deflu (m³/s)	Nível (m)	V.U. (%)
05/03/26	3.793	3.863	327,02	79,07
06/03/26	3.877	4.114	327,00	78,65
07/03/26	3.480	3.445	327,02	79,07
08/03/26	3.190	3.417	327,02	79,07
09/03/26	4.787	4.416	327,06	79,91

Rio Paraná



Rio Paraná



Rio Uruguai



Rio Iguaçu



Rio Paranapanema



### Três Irmãos

Data	Aflu (m³/s)	Deflu (m³/s)	Nível (m)	V.U. (%)
05/03/26	778	793	327,02	78,87
06/03/26	862	810	327,03	79,08
07/03/26	1.249	507	327,09	80,35
08/03/26	1.003	352	327,14	81,41
09/03/26	719	807	327,11	80,78



Canal

Pereira Barreto

### Canal Pereira Barreto

Data	Vazão (m³/s)	Sentido
05/03/26	70	Três Irmãos → Ilha Solteira
06/03/26	32	Ilha Solteira → Três Irmãos
07/03/26	234	Três Irmãos → Ilha Solteira
08/03/26	227	Três Irmãos → Ilha Solteira
09/03/26	167	Três Irmãos → Ilha Solteira

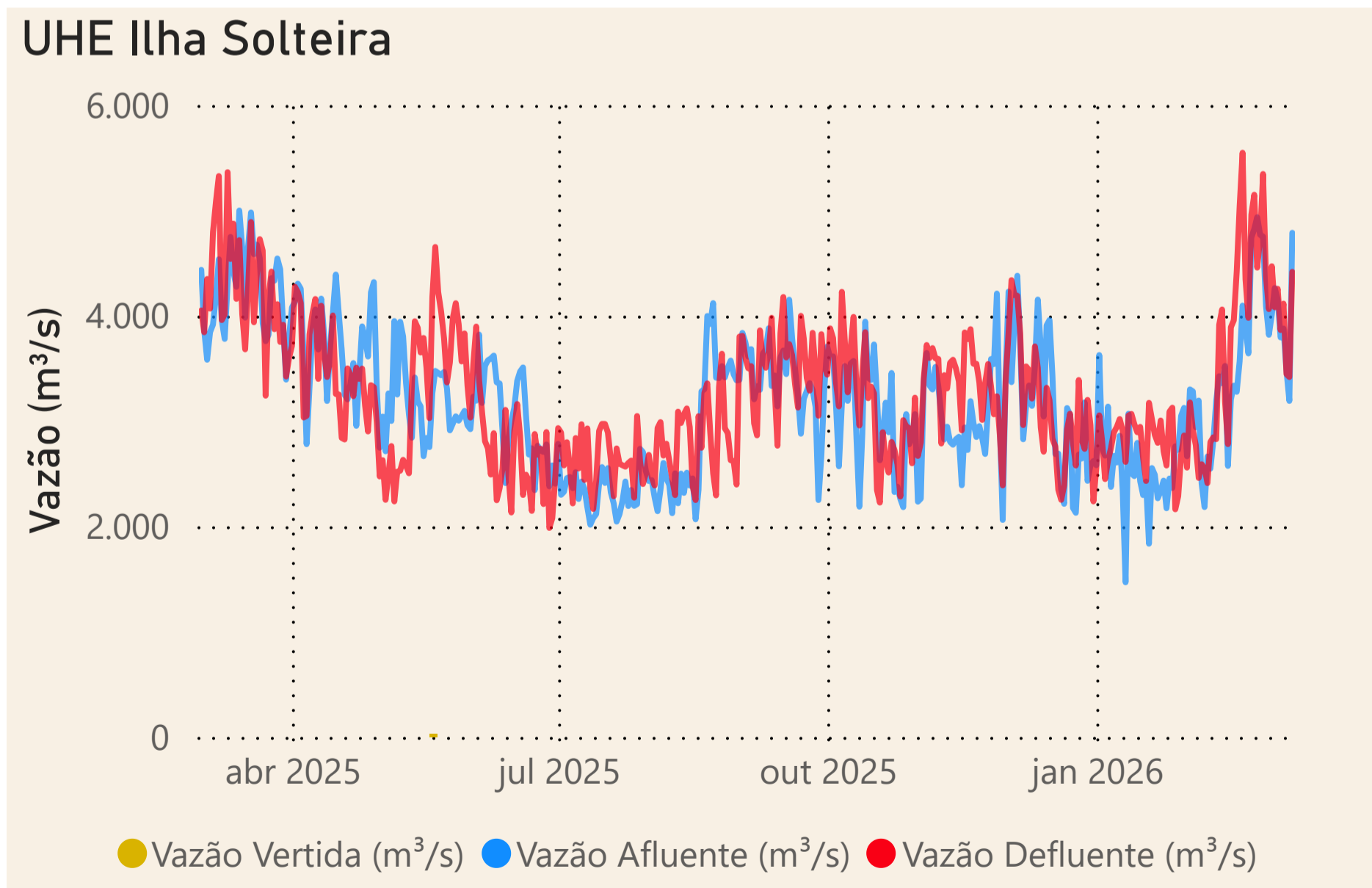
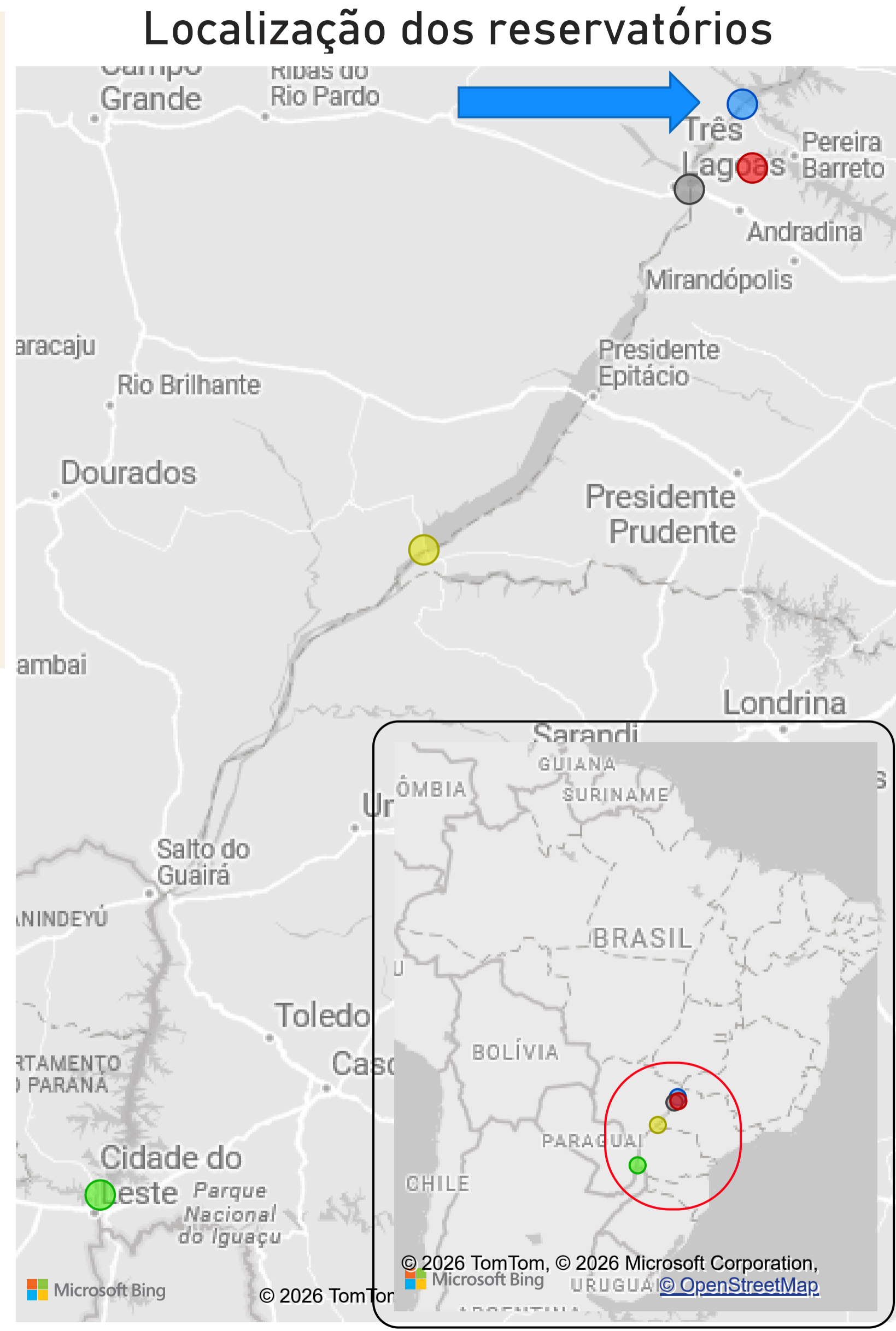
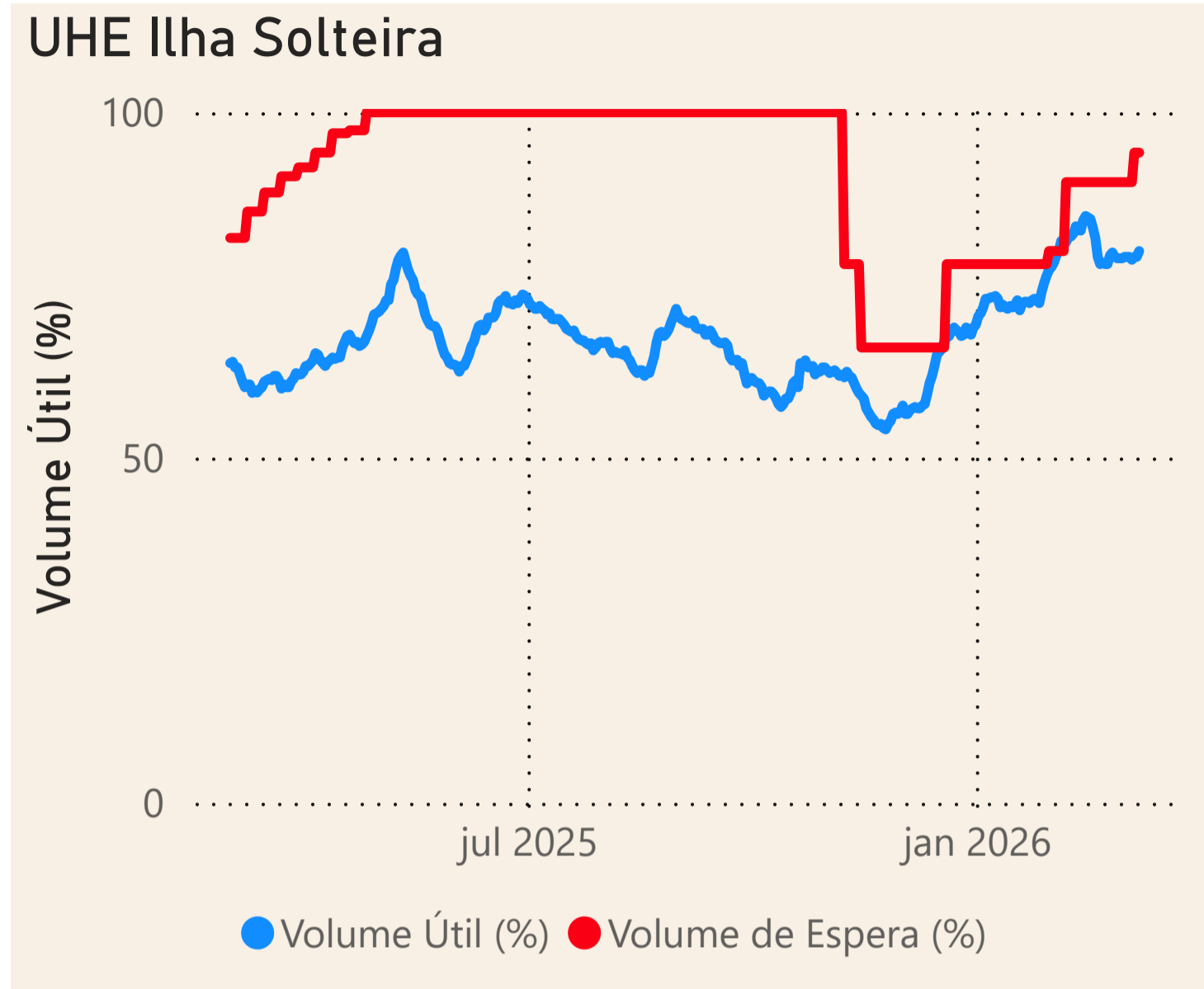
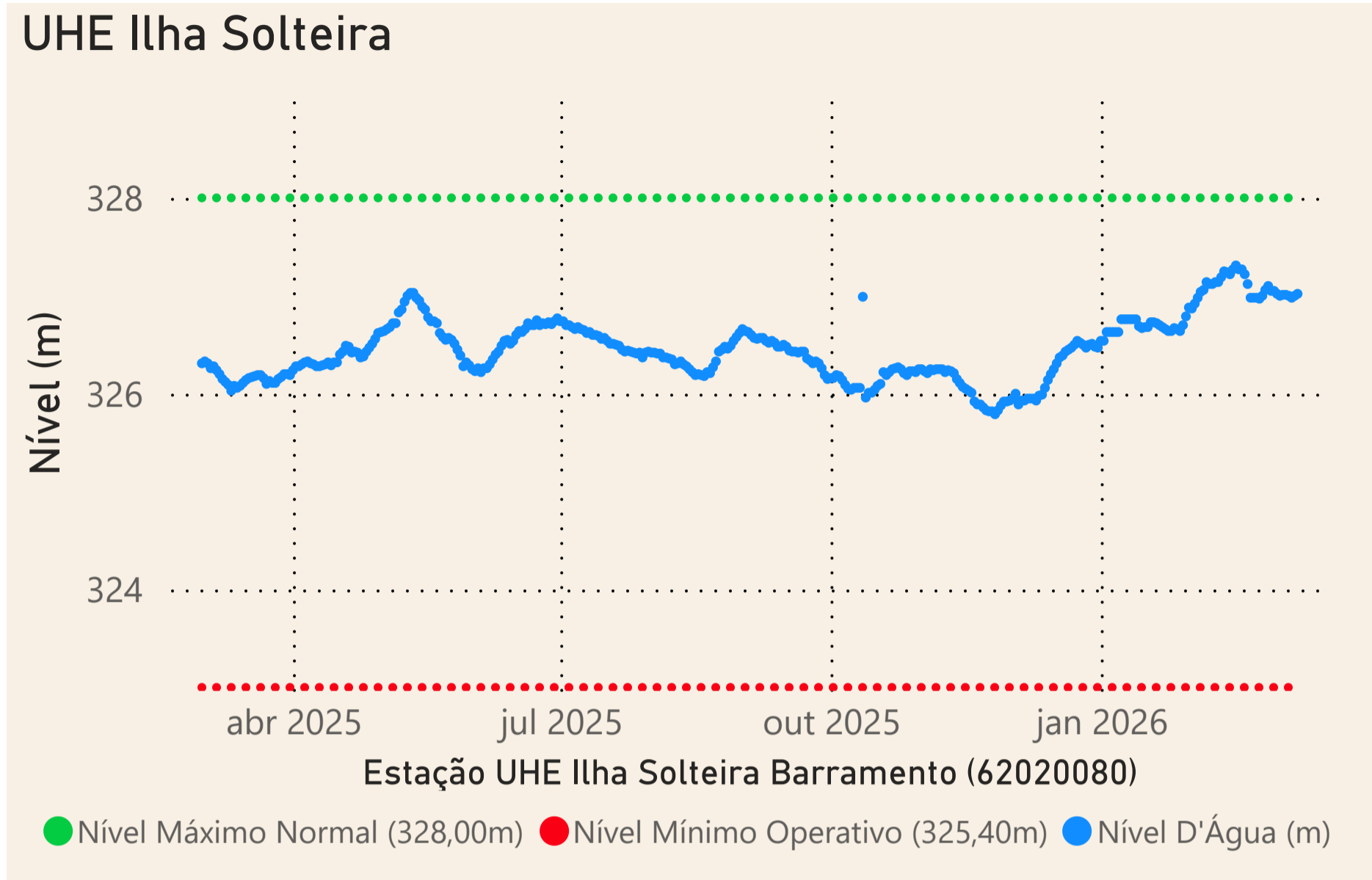
Rio Tietê



Rio Paranaiá



Rio Grande



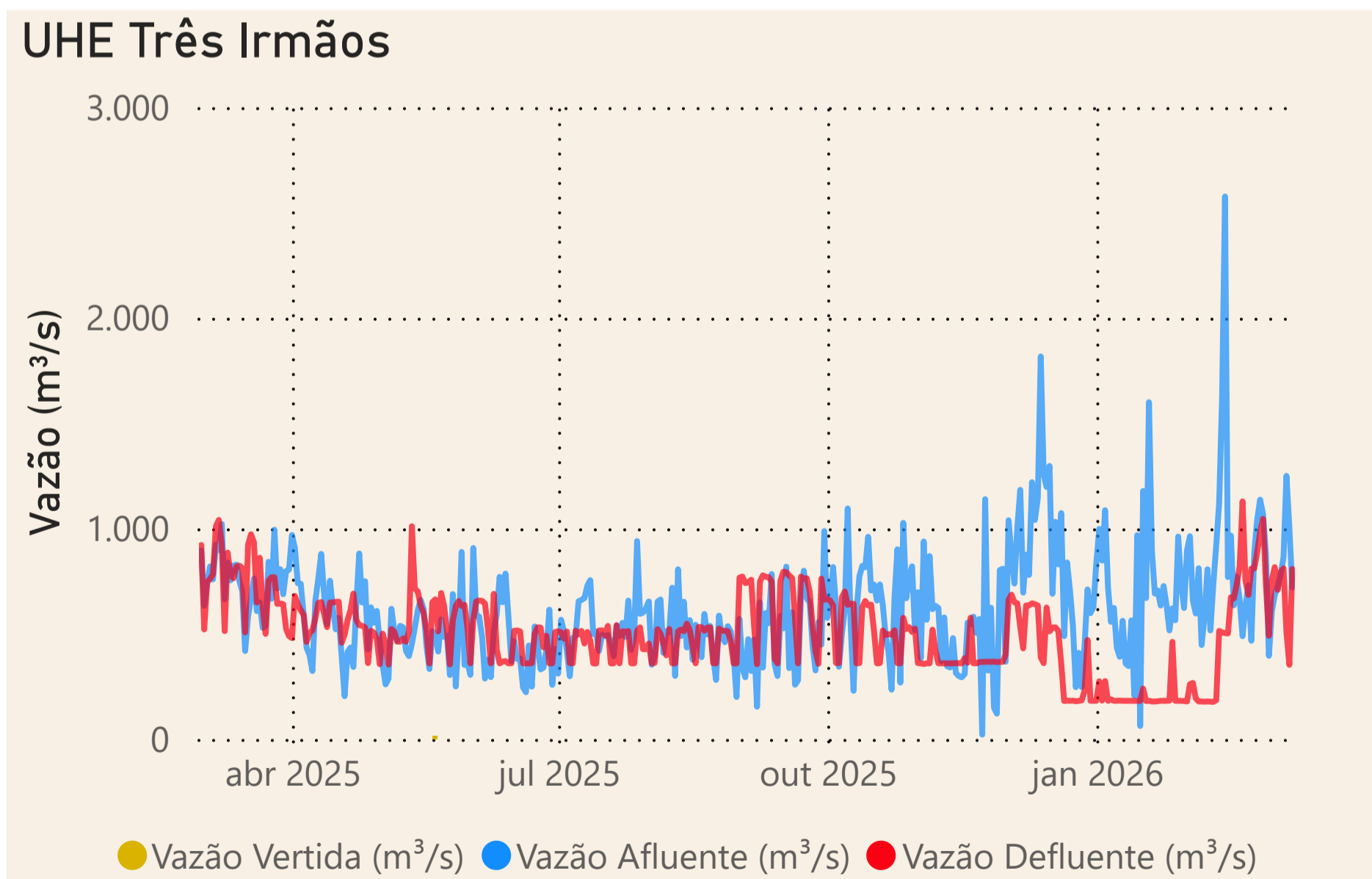
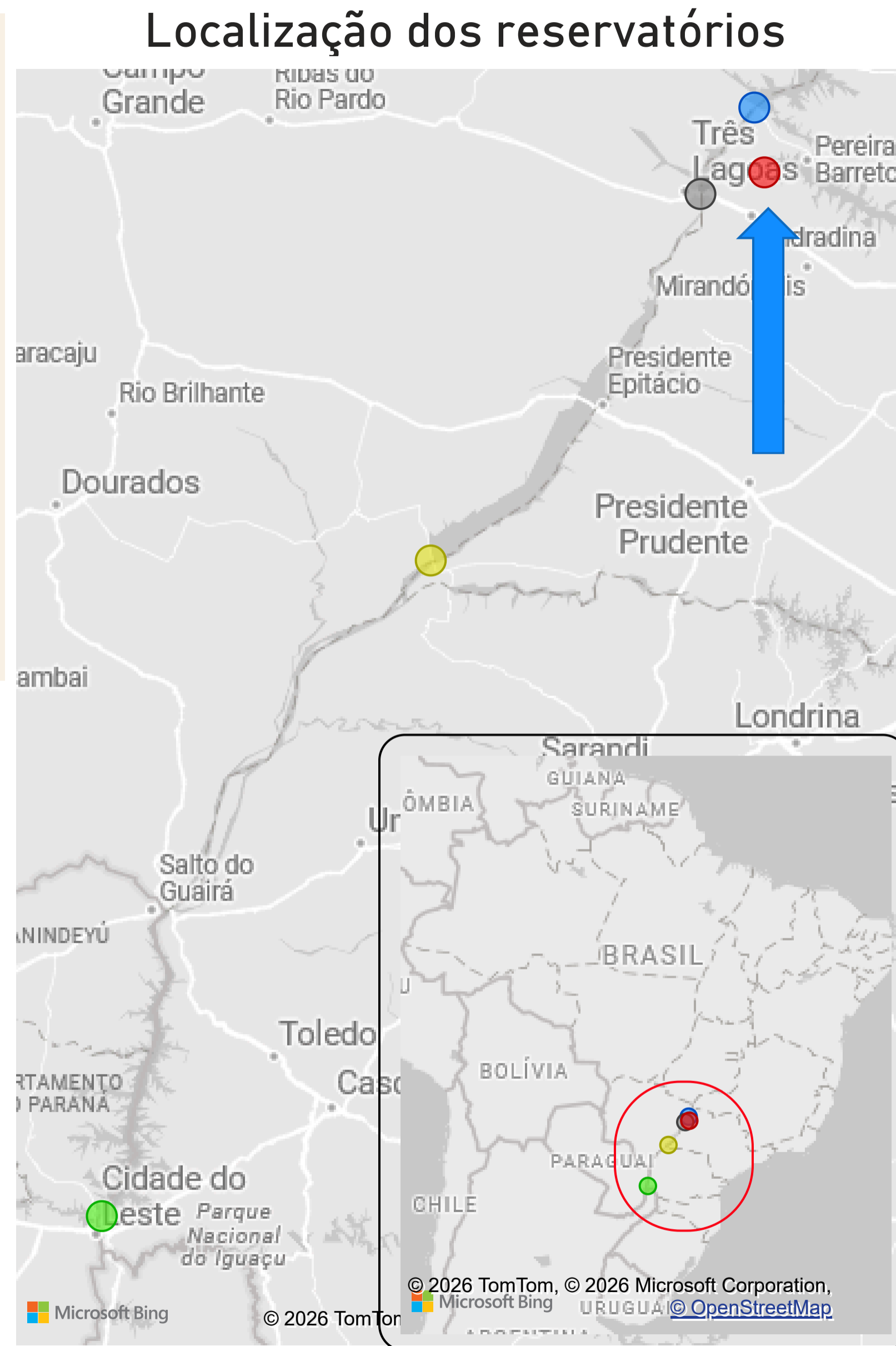
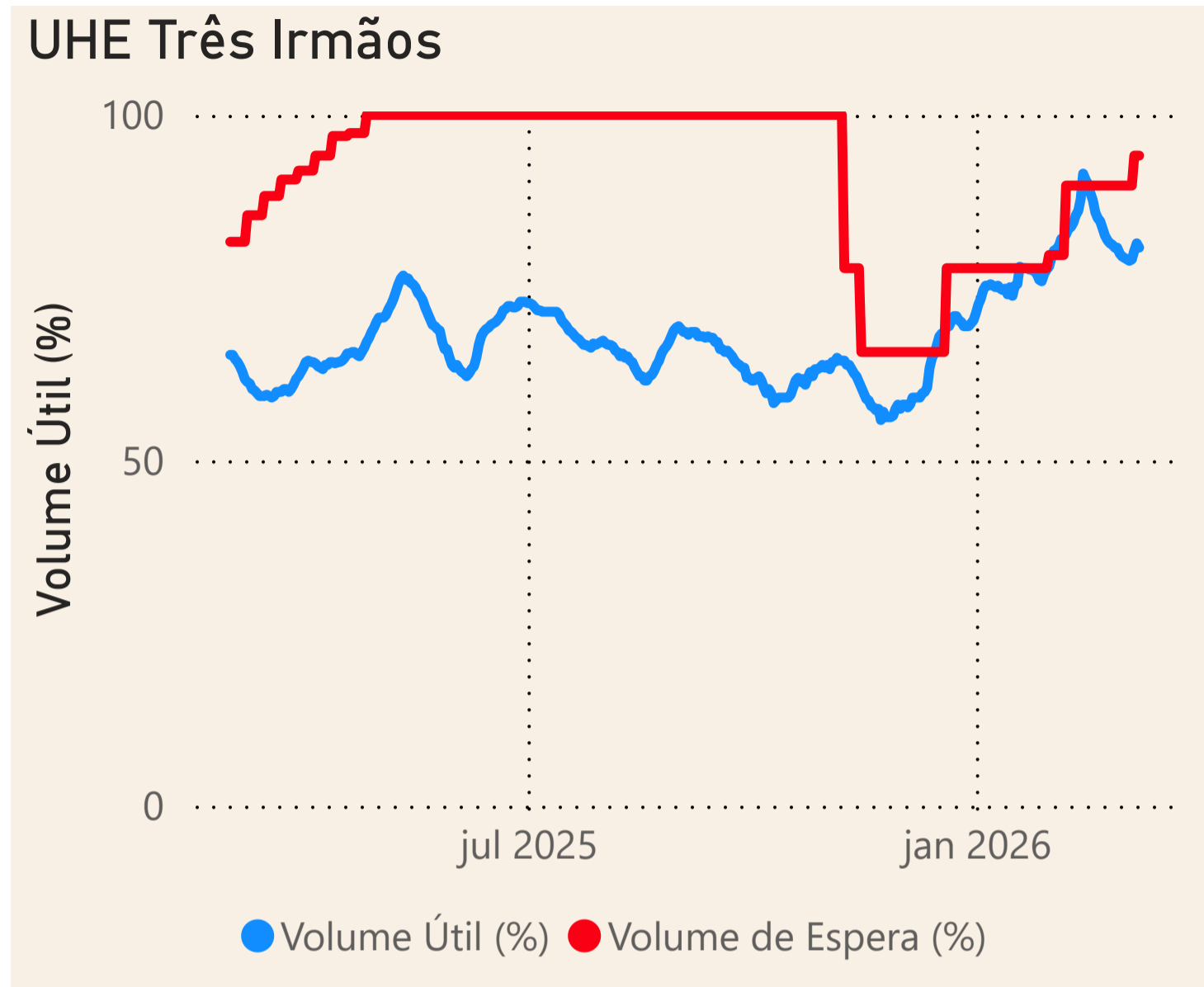
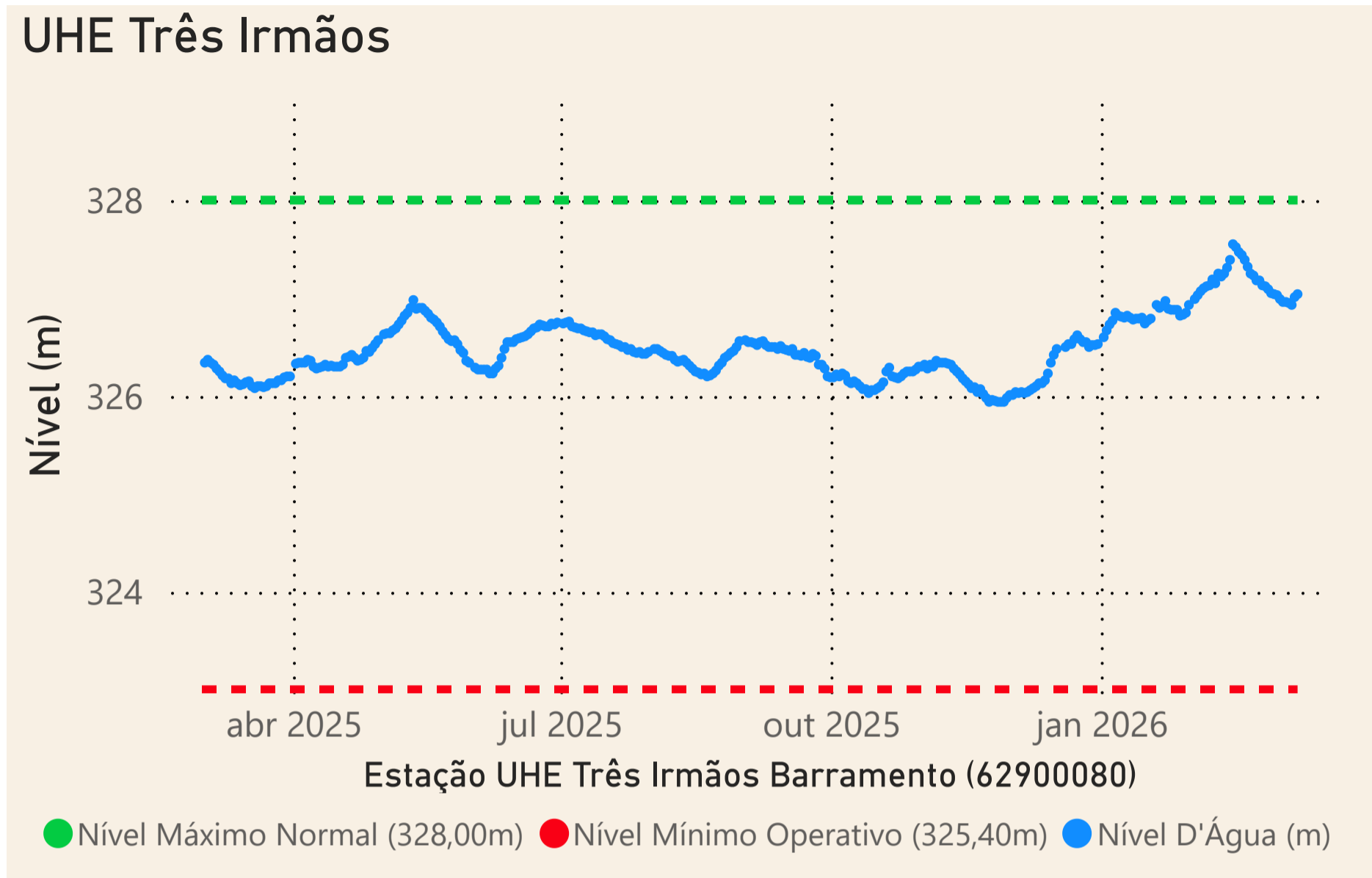
Data	Qnatural mensal (m³/s)	MLT 1931-2024 (m³/s)	% MLT
mar/2025	4.338	8.747	50%
abr/2025	4.795	6.590	73%
mai/2025	3.472	4.509	77%
jun/2025	2.740	3.694	74%
jul/2025	2.172	3.013	72%
ago/2025	1.696	2.524	67%
set/2025	1.423	2.388	60%
out/2025	1.398	2.764	51%
nov/2025	2.107	3.845	55%
dez/2025	3.400	6.122	56%
jan/2026	4.365	8.667	50%
fev/2026	8.764	9.090	96%
mar/2026	7.375	8.747	84%

Saiba mais sobre os termos técnicos da operação dos reservatórios no [Glossário do Sistema de Acompanhamento de Reservatórios - SAR da ANA](#)

Superintendência de Operações e Eventos Críticos  
Coordenação de Operação de Reservatórios e Sistemas Hídricos

Fonte: ONS e [Hidro-Telemetria](#)

\*Dados consistidos sujeitos a novas revisões

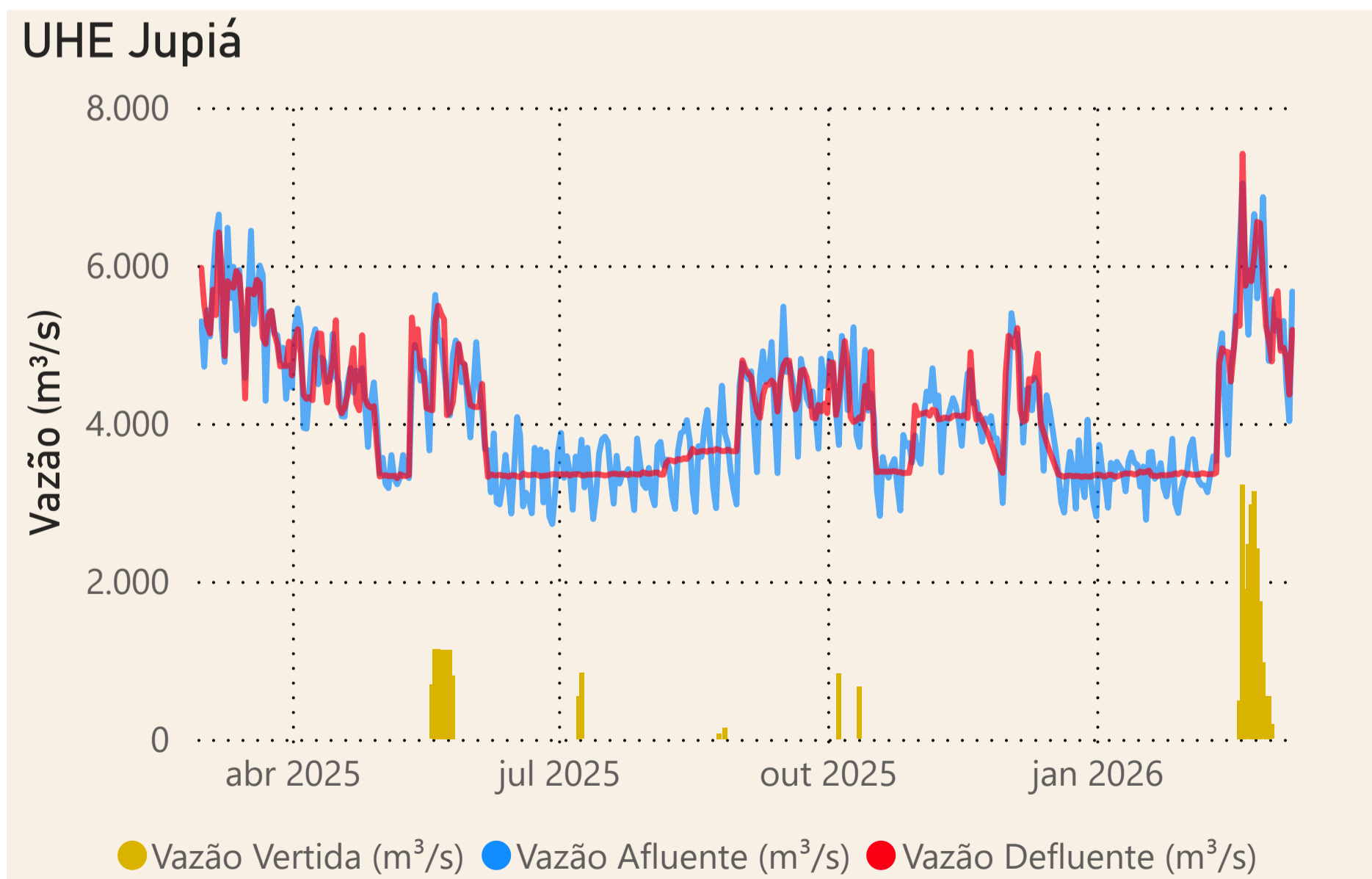
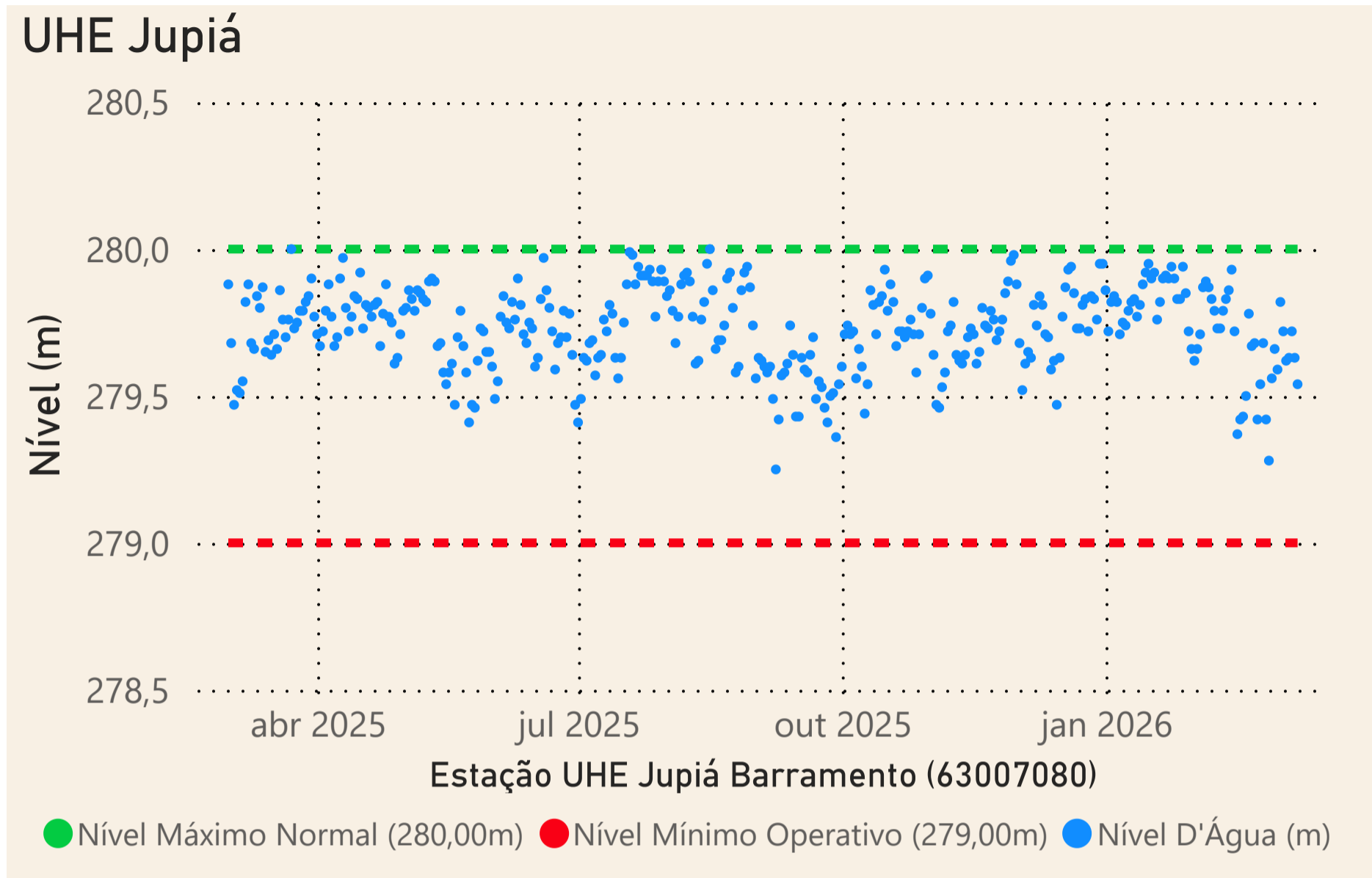


Data	Qnatural Mensal (m³/s)	MLT 1931-2024 (m³/s)	% MLT
mar/2025	457	1.214	38%
abr/2025	585	827	71%
mai/2025	395	646	61%
jun/2025	410	646	63%
jul/2025	339	521	65%
ago/2025	275	452	61%
set/2025	257	472	54%
out/2025	301	556	54%
nov/2025	493	608	81%
dez/2025	692	879	79%
jan/2026	810	1.290	63%
fev/2026	1.206	1.388	87%
mar/2026	904	1.214	74%

Saiba mais sobre os termos técnicos da operação dos reservatórios no [Glossário do Sistema de Acompanhamento de Reservatórios - SAR da ANA](#)

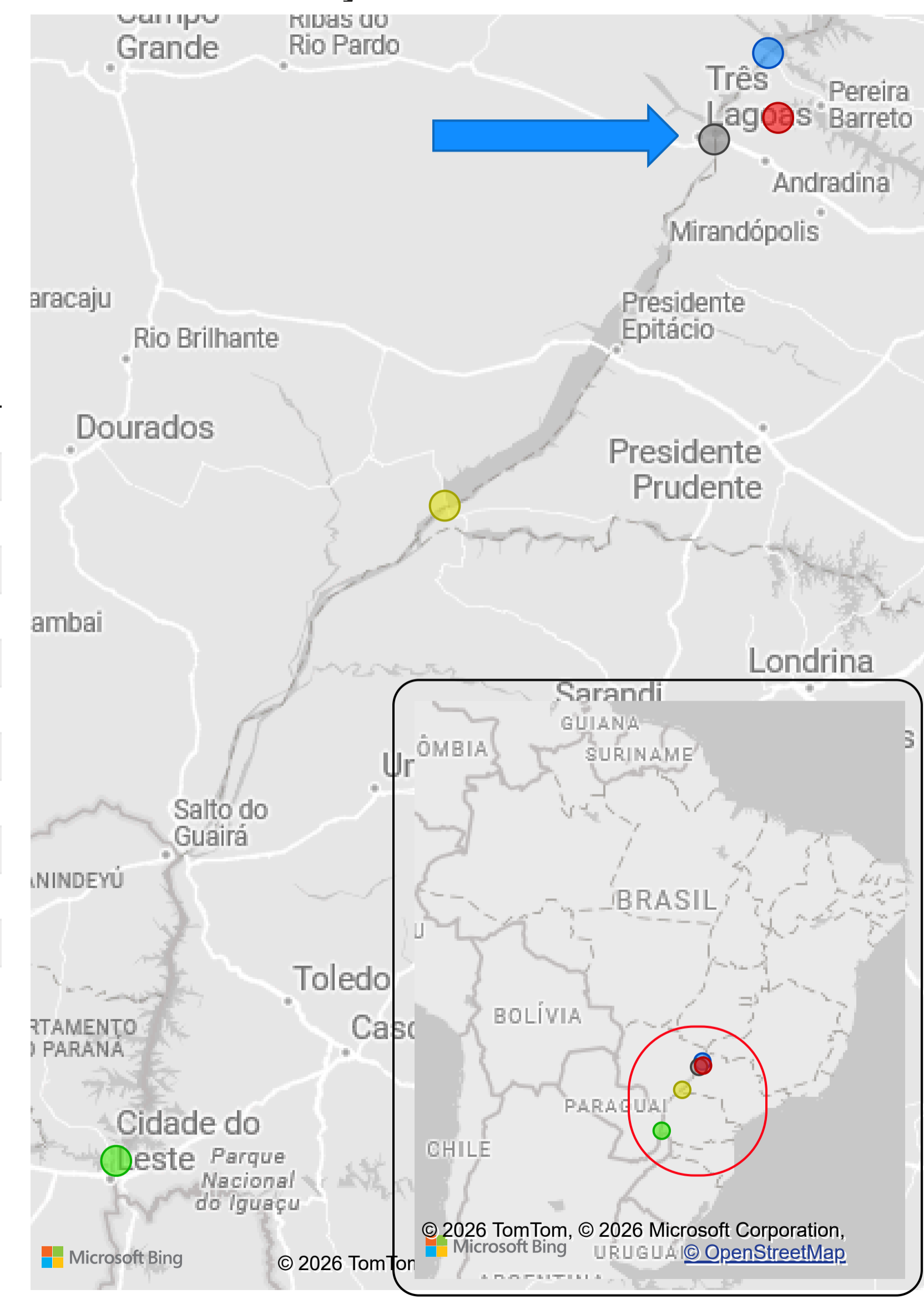
Superintendência de Operações e Eventos Críticos  
Coordenação de Operação de Reservatórios e Sistemas Hídricos

Fonte: ONS e [Hidro-Telemetria](#)  
\*Dados consistidos sujeitos a novas revisões



Data	Qnatural mensal (m³/s)	MLT 1931-2024 (m³/s)	% MLT
mar/2025	5.102	10.396	49%
abr/2025	5.789	7.790	74%
mai/2025	4.225	5.475	77%
jun/2025	3.480	4.650	75%
jul/2025	2.799	3.818	73%
ago/2025	2.220	3.256	68%
set/2025	1.887	3.131	60%
out/2025	1.936	3.597	54%
nov/2025	2.843	4.753	60%
dez/2025	4.386	7.343	60%
jan/2026	5.406	10.377	52%
fev/2026	10.342	10.942	95%
mar/2026	8.653	10.396	83%

## Localização dos reservatórios



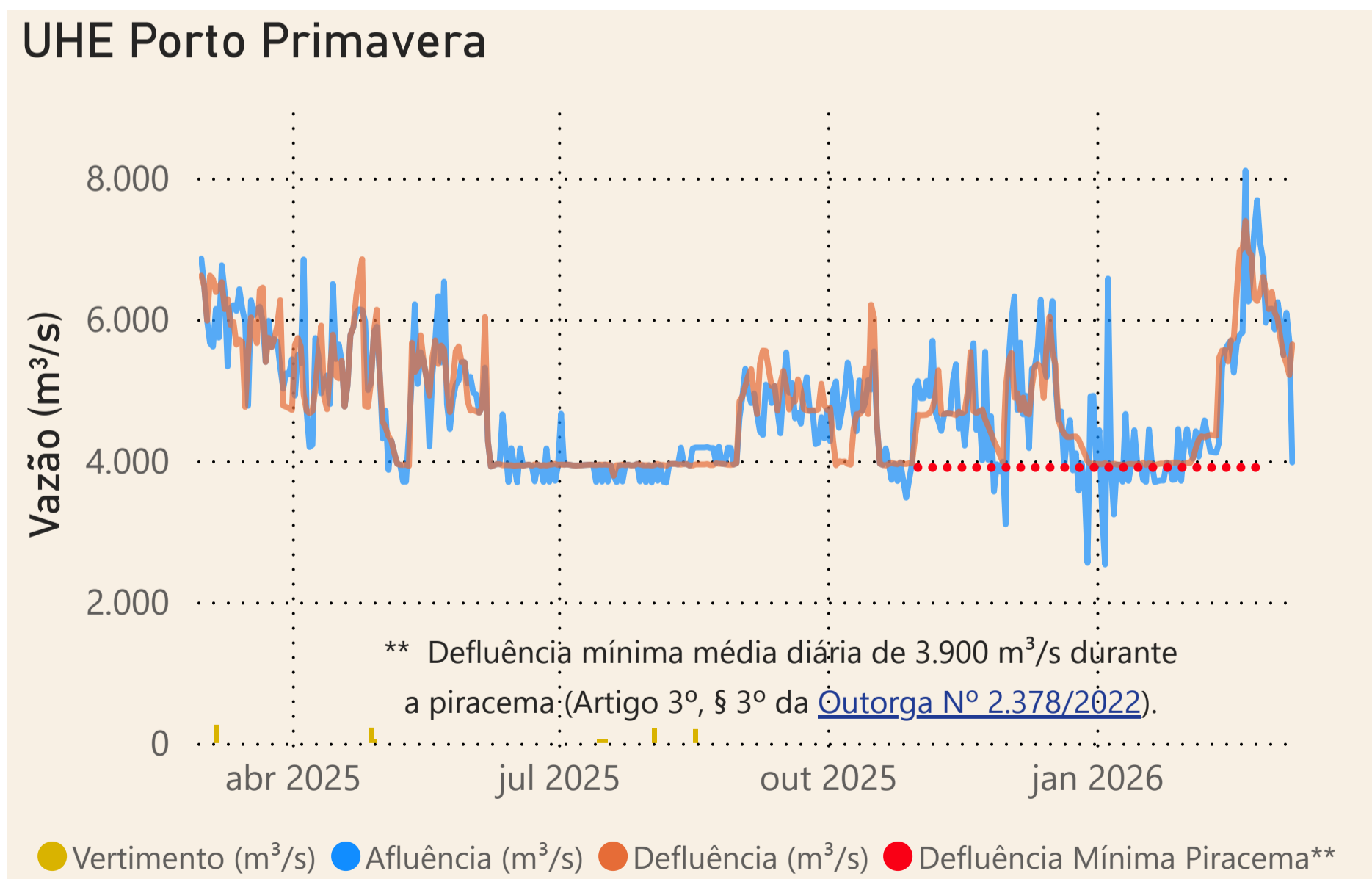
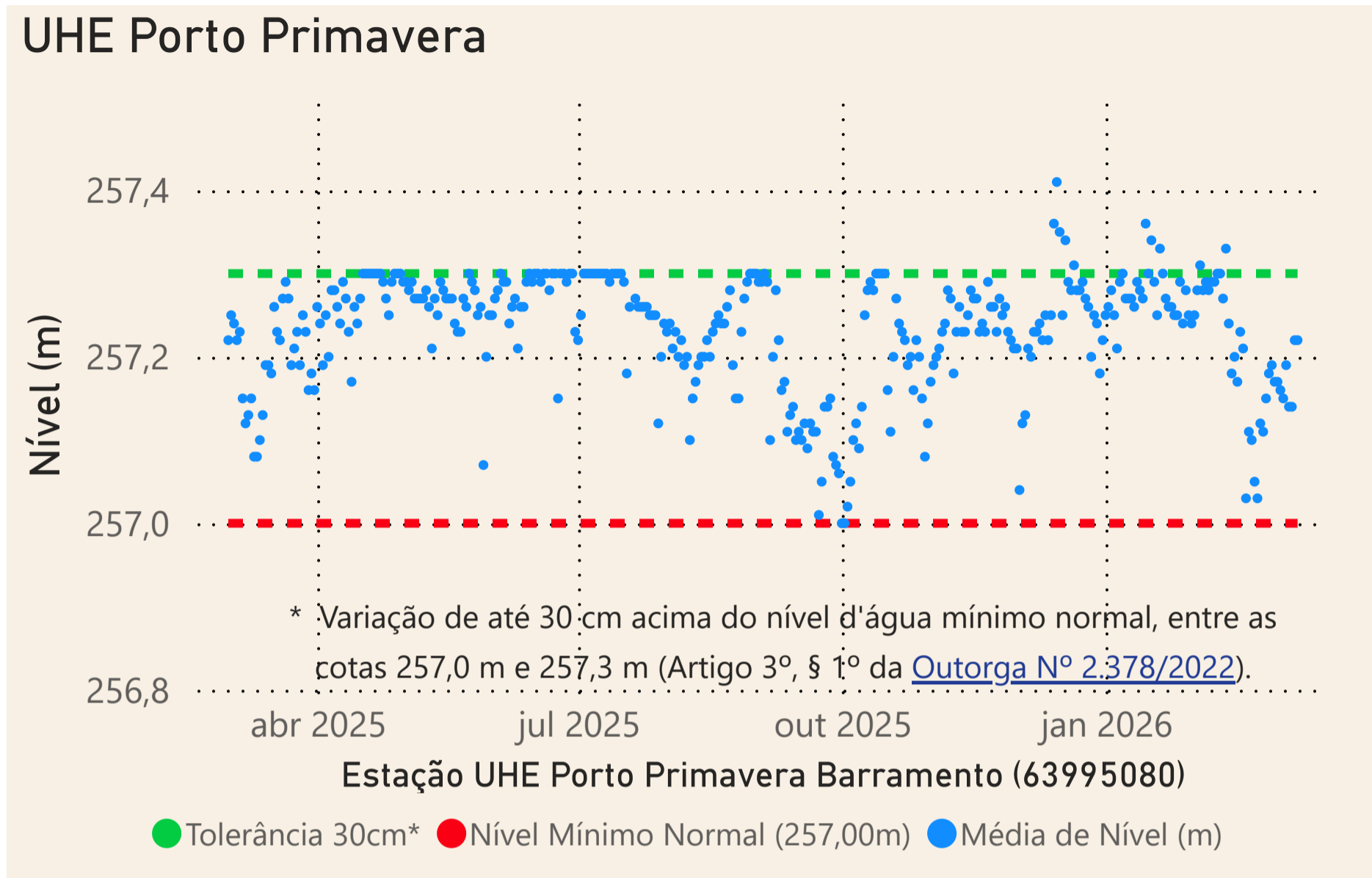
● I. SOLTEIRA ● ITAIPU ● JUPIA ● PORTO PRIMAVERA ● TRÊS IRMÃOS

Saiba mais sobre os termos técnicos da operação dos reservatórios no [Glossário do Sistema de Acompanhamento de Reservatórios - SAR da ANA](#)

Superintendência de Operações e Eventos Críticos  
Coordenação de Operação de Reservatórios e Sistemas Hídricos

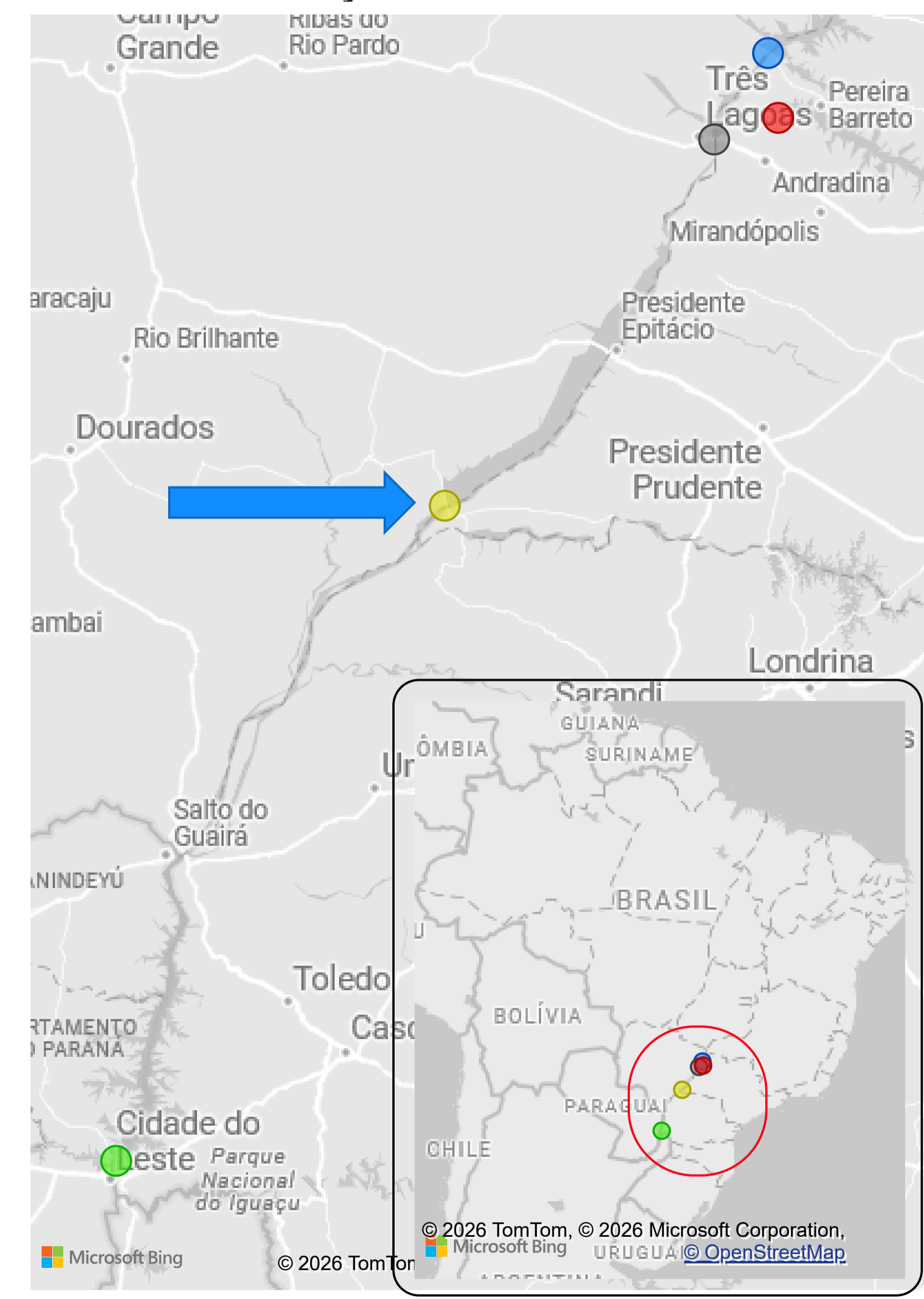
Fonte: ONS e [Hidro-Telemetria](#)

\*Dados consistidos sujeitos a novas revisões



Data	Qnatural mensal (m³/s)	MLT 1931-2024 (m³/s)	% MLT
mar/2025	5.613	11.501	49%
abr/2025	6.668	8.827	76%
mai/2025	5.177	6.367	81%
jun/2025	4.129	5.536	75%
jul/2025	3.387	4.535	75%
ago/2025	2.733	3.874	71%
set/2025	2.285	3.749	61%
out/2025	2.458	4.260	58%
nov/2025	3.396	5.409	63%
dez/2025	5.195	8.020	65%
jan/2026	5.778	11.260	51%
fev/2026	11.114	12.058	92%
mar/2026	9.545	11.501	83%

## Localização dos reservatórios

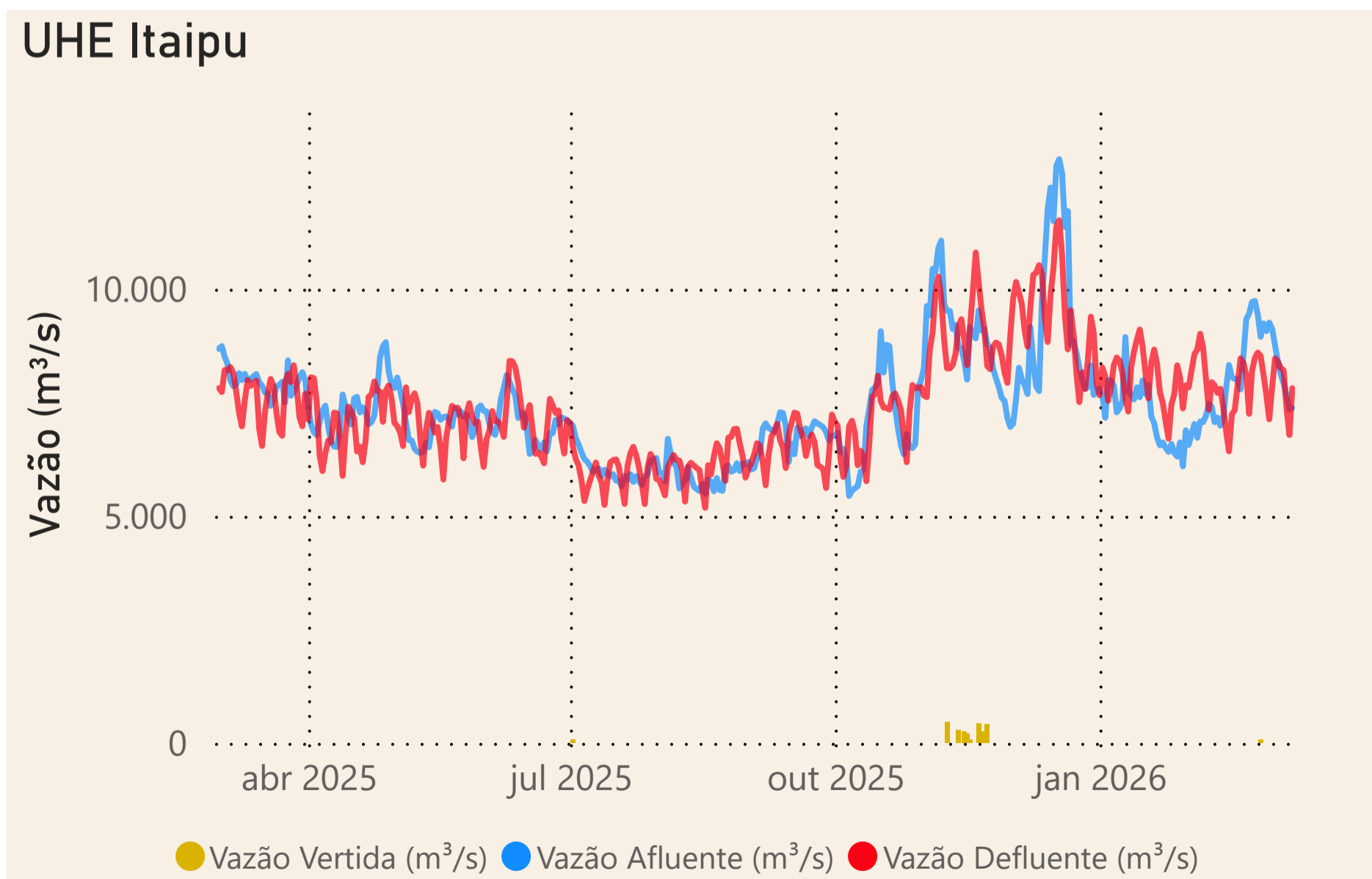
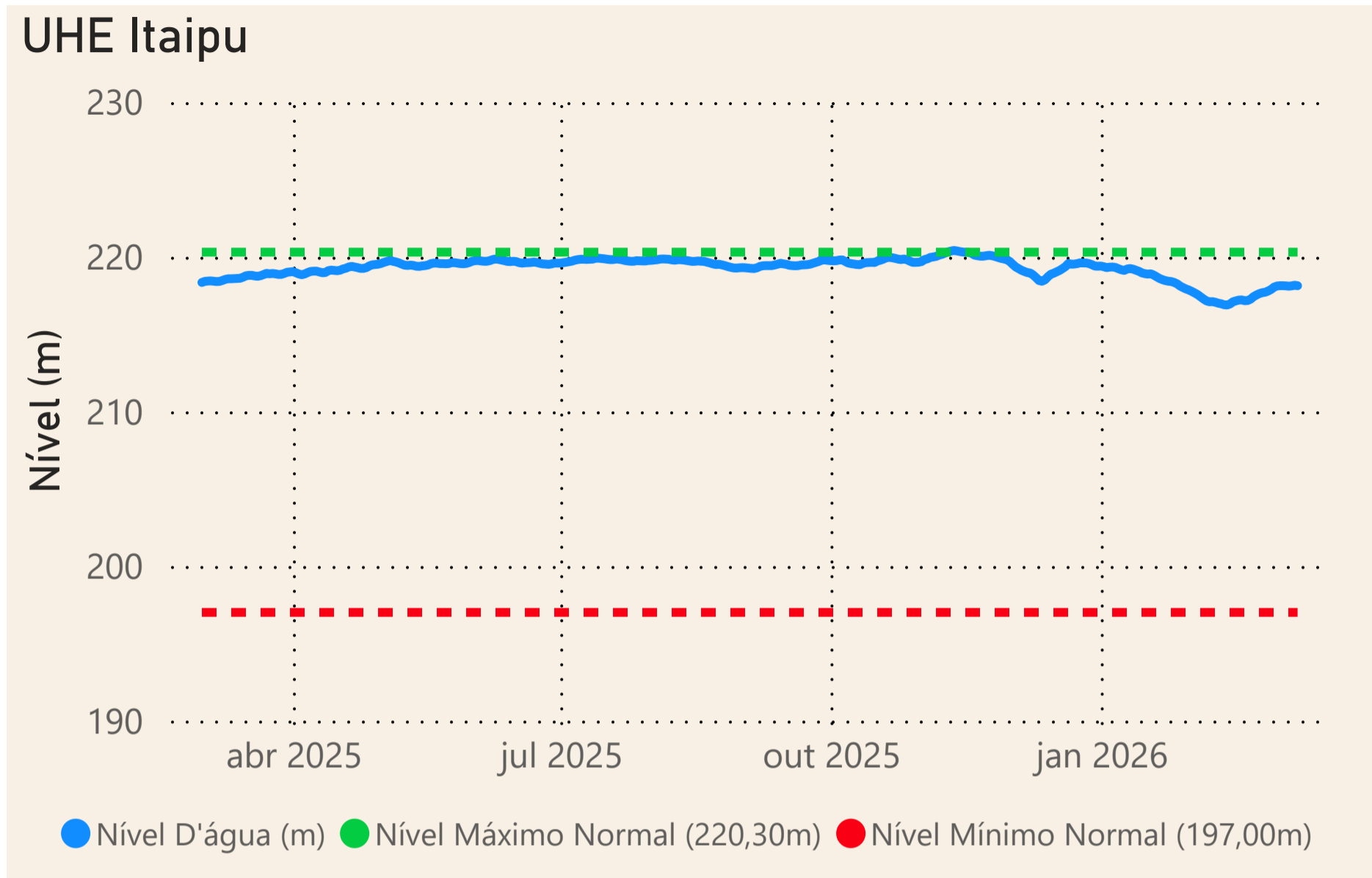


Saiba mais sobre os termos técnicos da operação dos reservatórios no [Glossário do Sistema de Acompanhamento de Reservatórios - SAR da ANA](#)

Superintendência de Operações e Eventos Críticos  
Coordenação de Operação de Reservatórios e Sistemas Hídricos

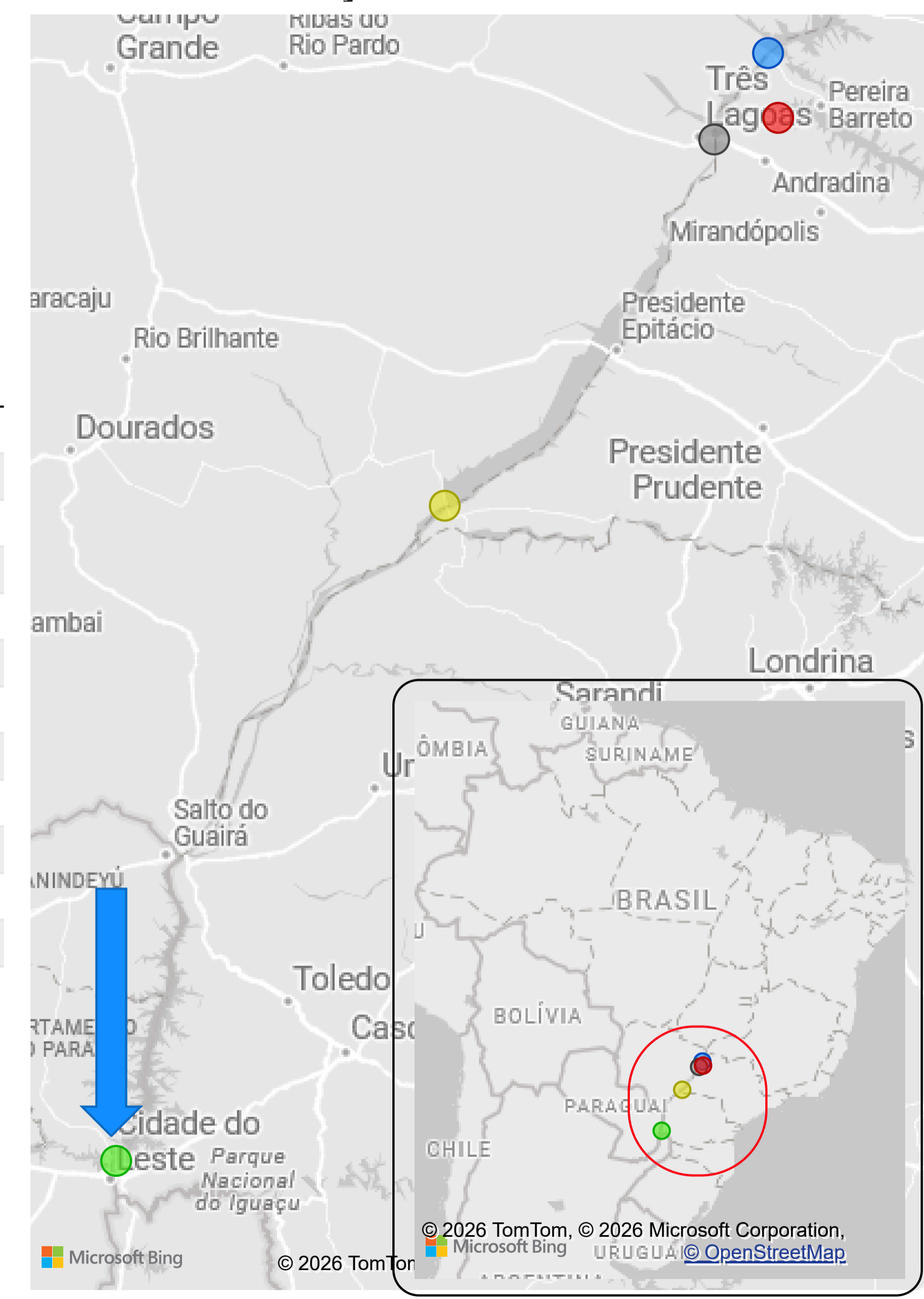
Fonte: ONS e [Hidro-Telemetria](#)

\*\*\*Dados consistidos sujeitos a novas revisões



Data	Qnatural mensal (m³/s)	MLT 1931-2024 (m³/s)	% MLT
mar/2025	7.254	14.976	48%
abr/2025	8.514	11.867	72%
mai/2025	7.551	9.507	79%
jun/2025	7.038	8.932	79%
jul/2025	5.665	7.504	75%
ago/2025	4.619	6.313	73%
set/2025	3.812	6.315	60%
out/2025	5.010	7.627	66%
nov/2025	8.261	8.500	97%
dez/2025	9.929	11.102	89%
jan/2026	8.581	14.738	58%
fev/2026	13.412	15.910	84%
mar/2026	11.441	14.976	76%

## Localização dos reservatórios



● I. SOLTEIRA ● ITAIPU ● JUÍPA ● PORTO PRIMAVERA ● TRÊS IRMÃOS

Saiba mais sobre os termos técnicos da operação dos reservatórios no [Glossário do Sistema de Acompanhamento de Reservatórios - SAR da ANA](#)

Superintendência de Operações e Eventos Críticos  
Coordenação de Operação de Reservatórios e Sistemas Hídricos

Fonte: ONS

\*Dados consistidos sujeitos a novas revisões