

- Legenda:
- Usina com reservatório
 - Usina a fio d'água

Itaipu			
Data	Aflu (m³/s)	Deflu (m³/s)	Nível (m)
05/02/26	7.078	9.009	217,27
06/02/26	7.063	8.708	217,15
07/02/26	7.199	8.018	217,09
08/02/26	7.473	7.337	217,10
09/02/26	7.399	7.944	217,06

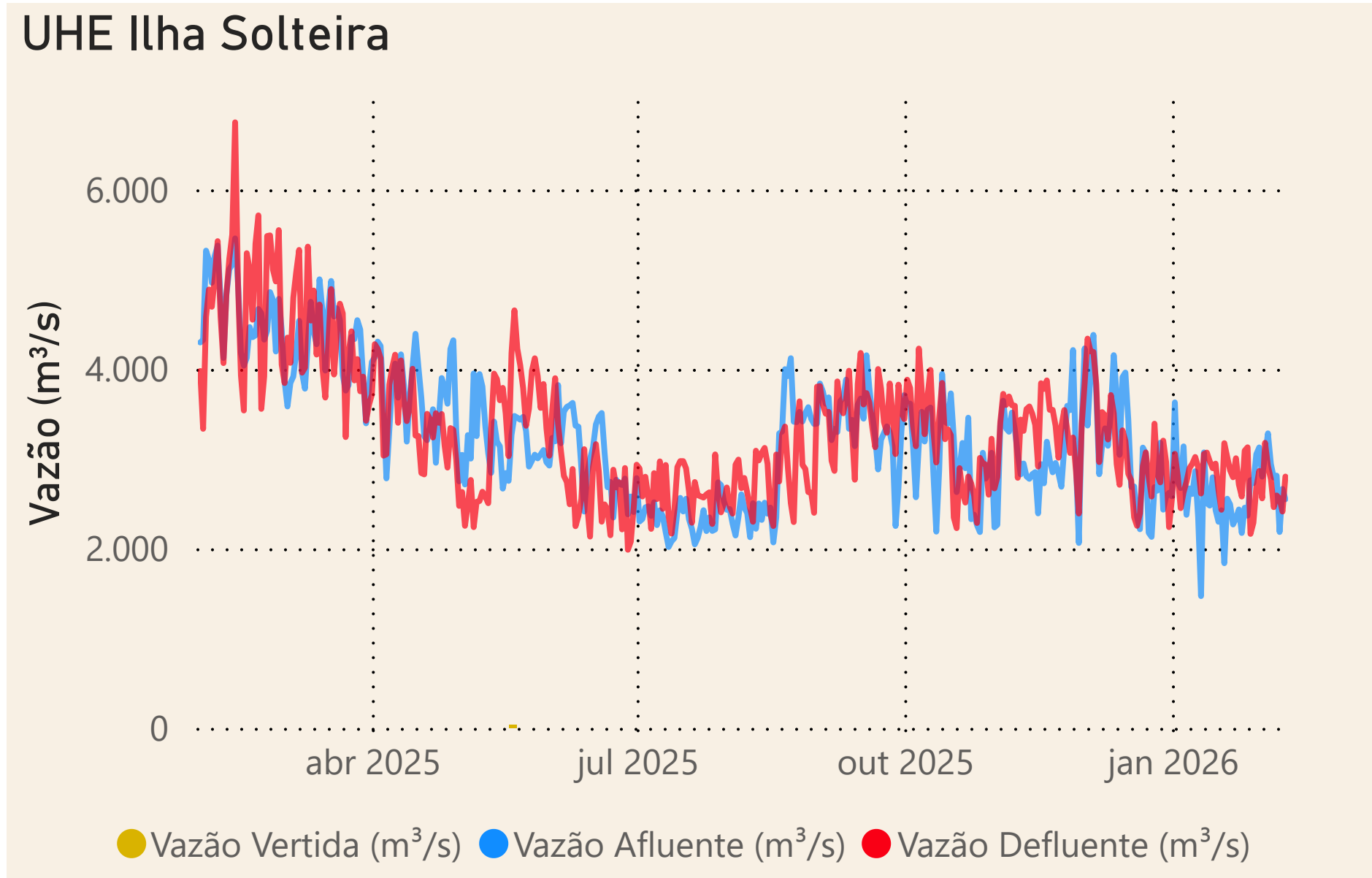
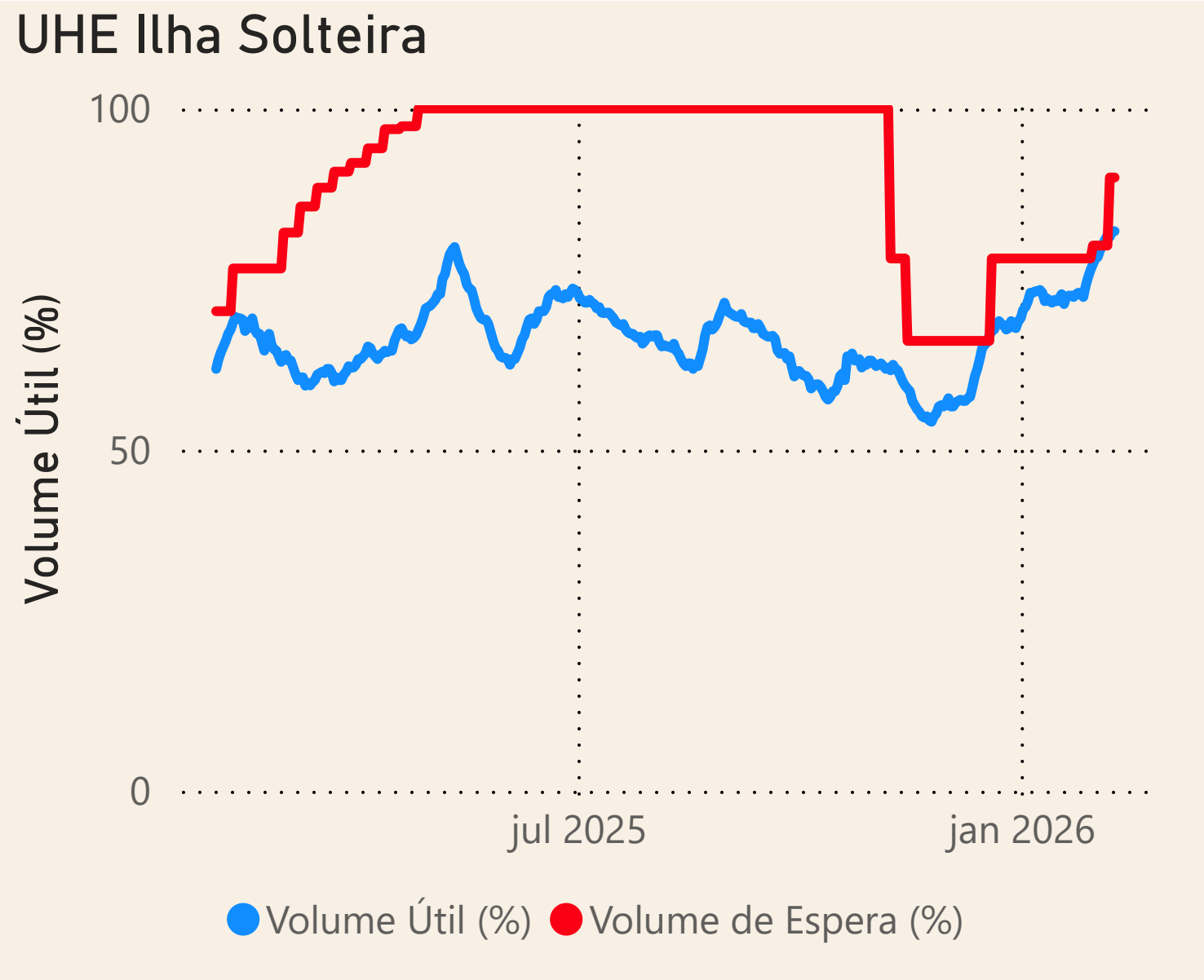
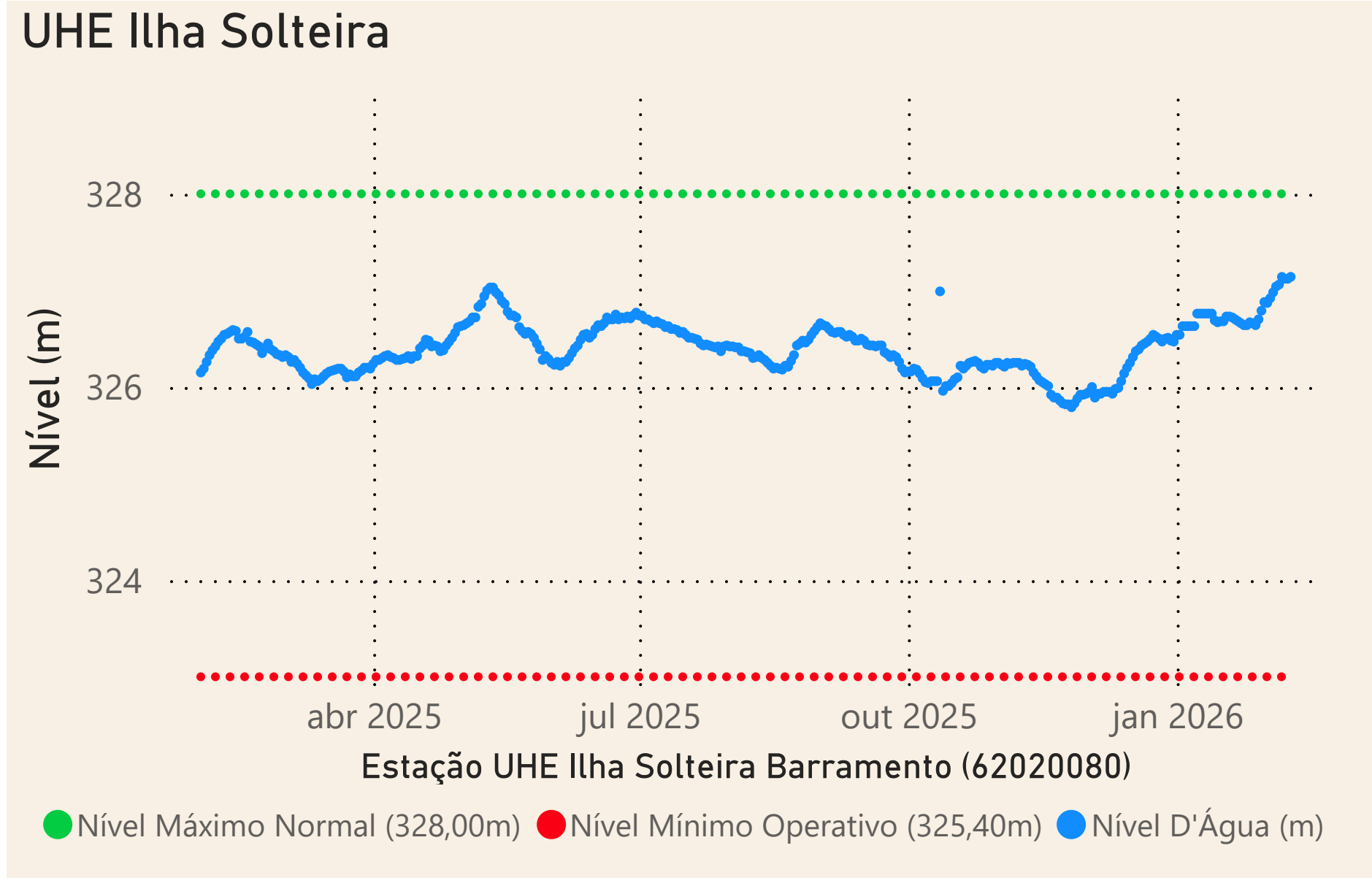
Porto Primavera			
Data	Aflu (m³/s)	Qdeflu (m³/s)	Nível (m)
05/02/26	4.052	4.292	257,28
06/02/26	4.342	4.342	257,28
07/02/26	4.566	4.326	257,29
08/02/26	4.584	4.344	257,30
09/02/26	3.883	4.363	257,28

Jupiá			
Data	Aflu (m³/s)	Deflu (m³/s)	Nível (m)
05/02/26	3.270	3.346	279,87
06/02/26	3.215	3.366	279,83
07/02/26	3.210	3.361	279,79
08/02/26	3.124	3.350	279,73
09/02/26	3.356	3.356	279,73

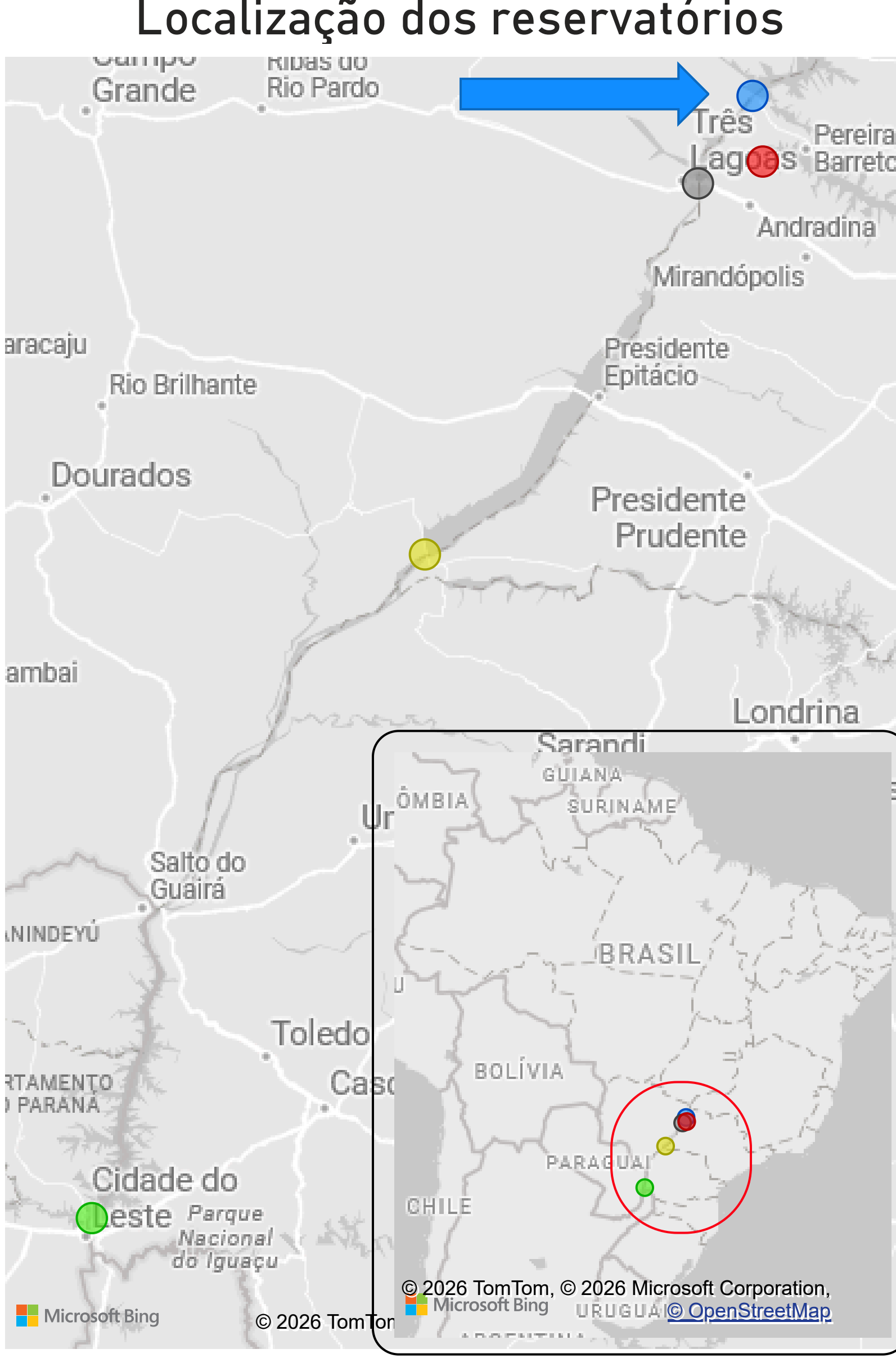
Ilha Solteira				
Data	Aflu (m³/s)	Deflu (m³/s)	Nível (m)	V.U. (%)
05/02/26	2.789	2.459	327,10	80,76
06/02/26	2.810	2.589	327,13	81,39
07/02/26	2.182	2.553	327,12	81,18
08/02/26	2.662	2.410	327,16	82,02
09/02/26	2.547	2.800	327,16	82,02

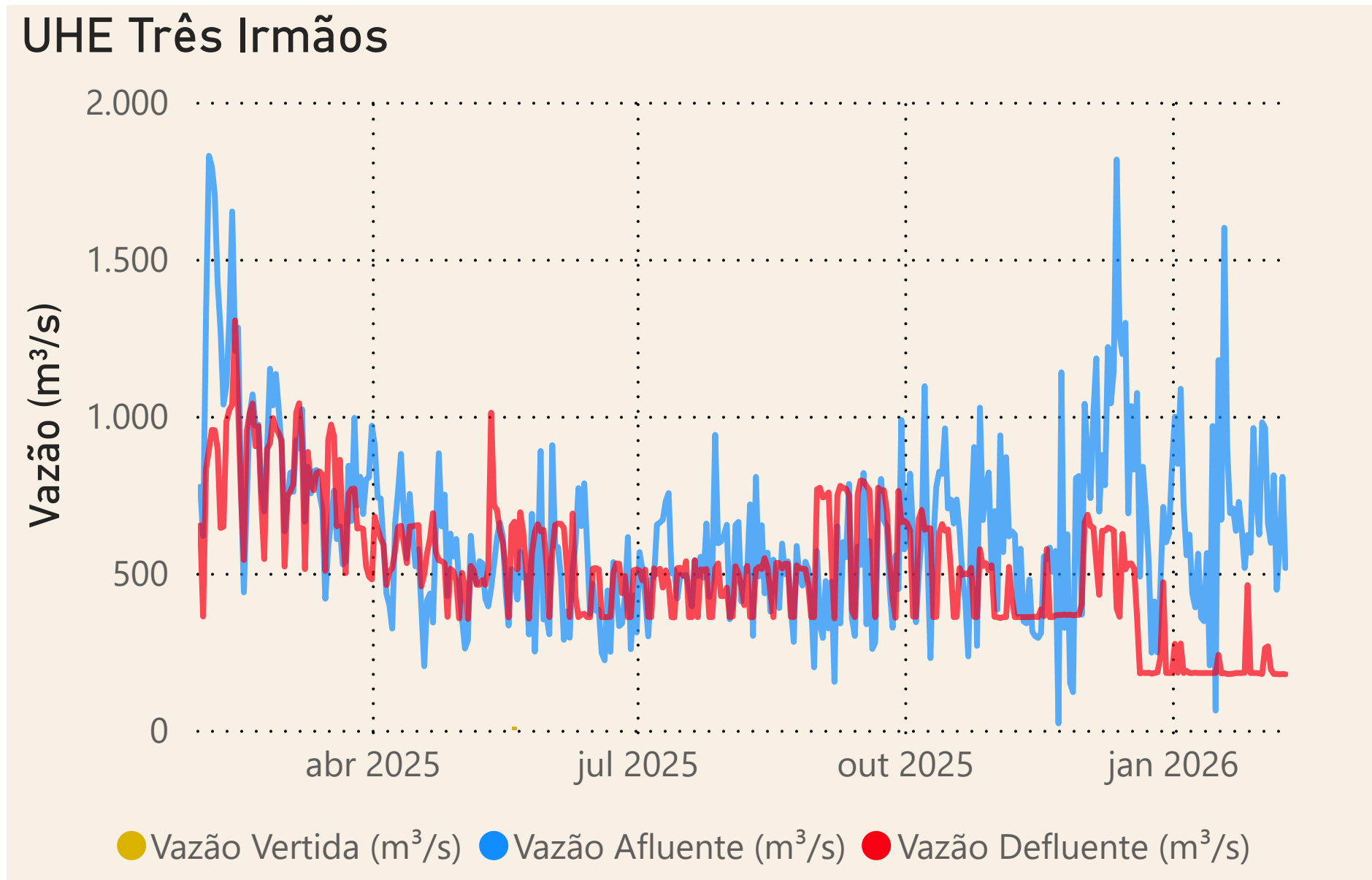
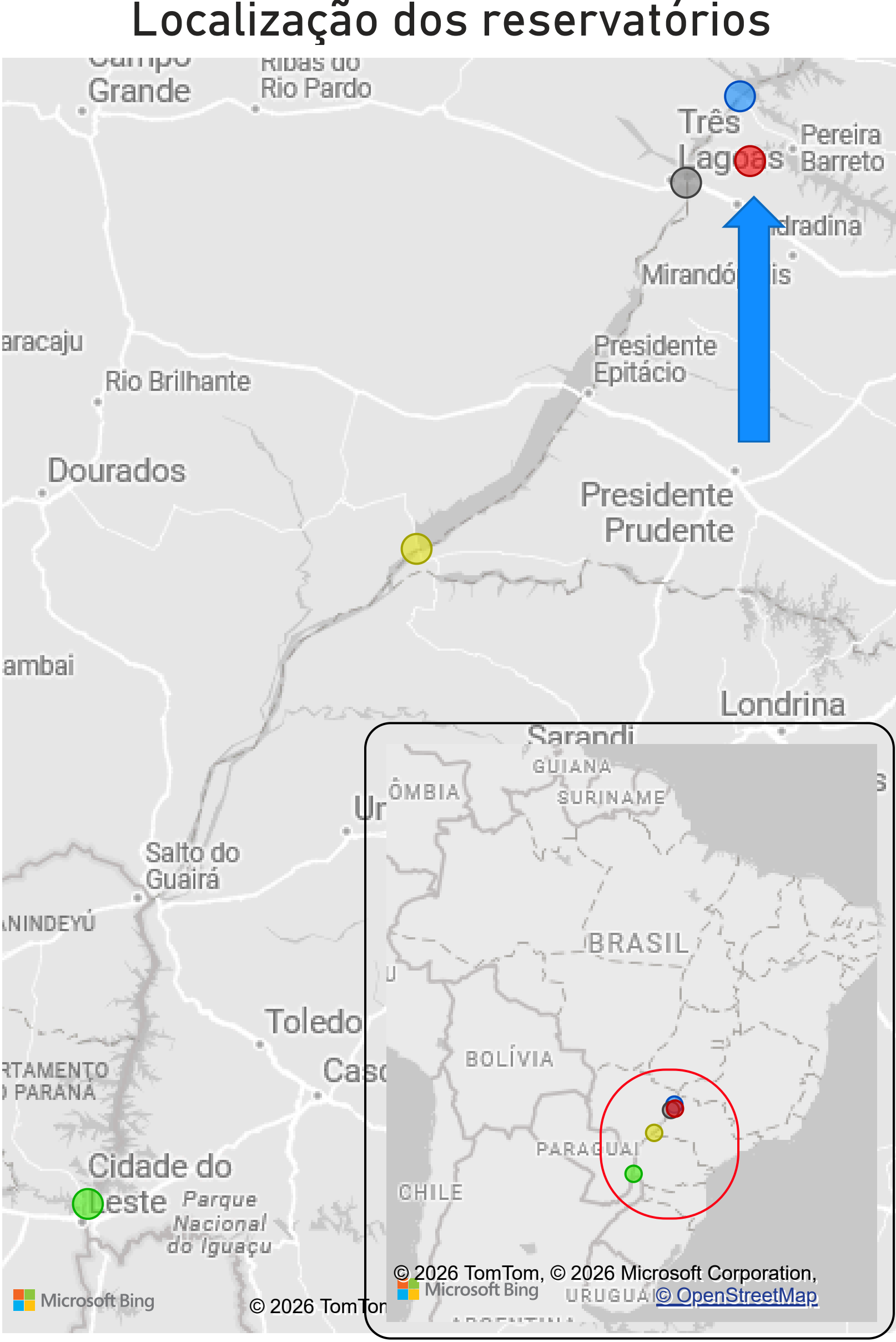
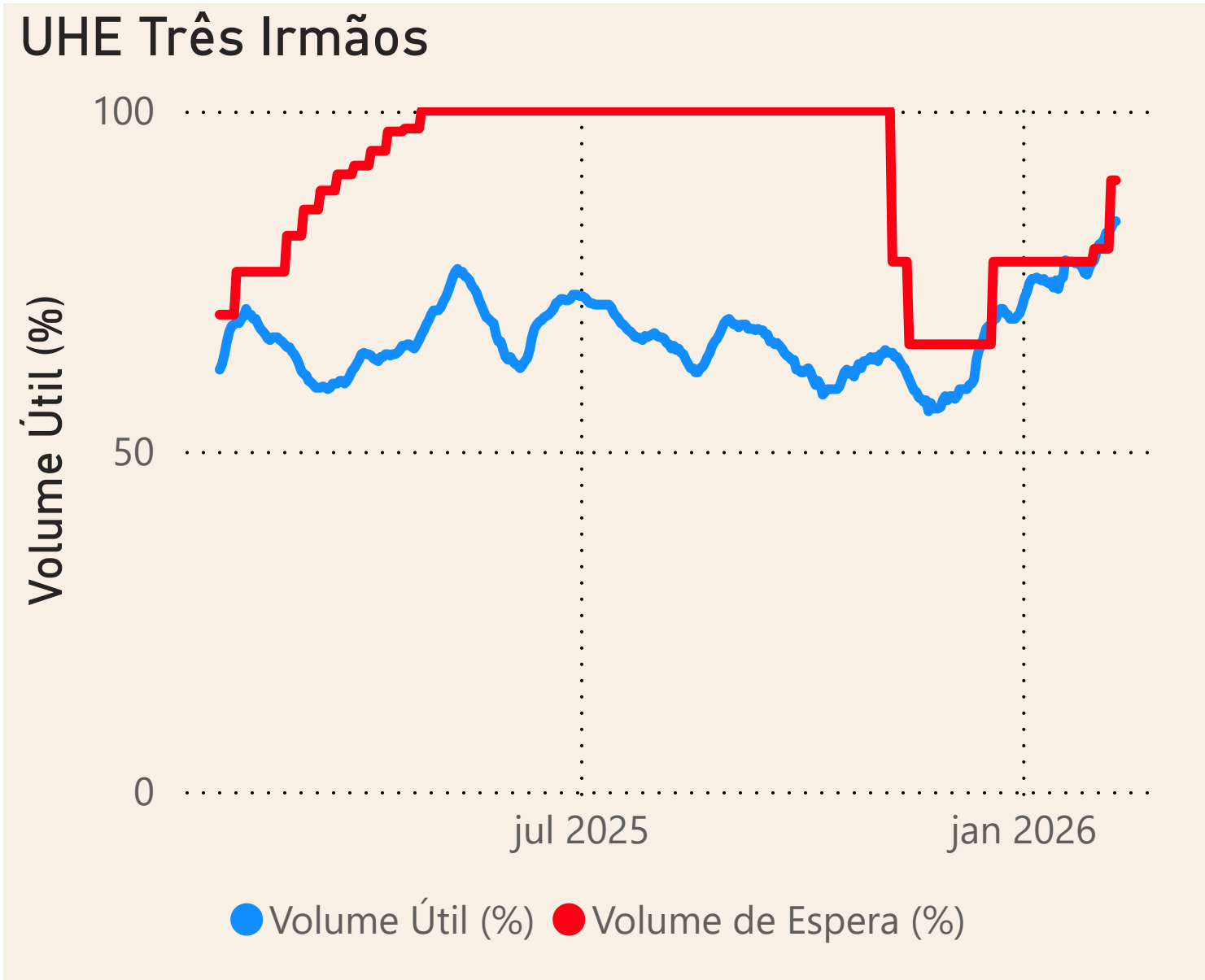
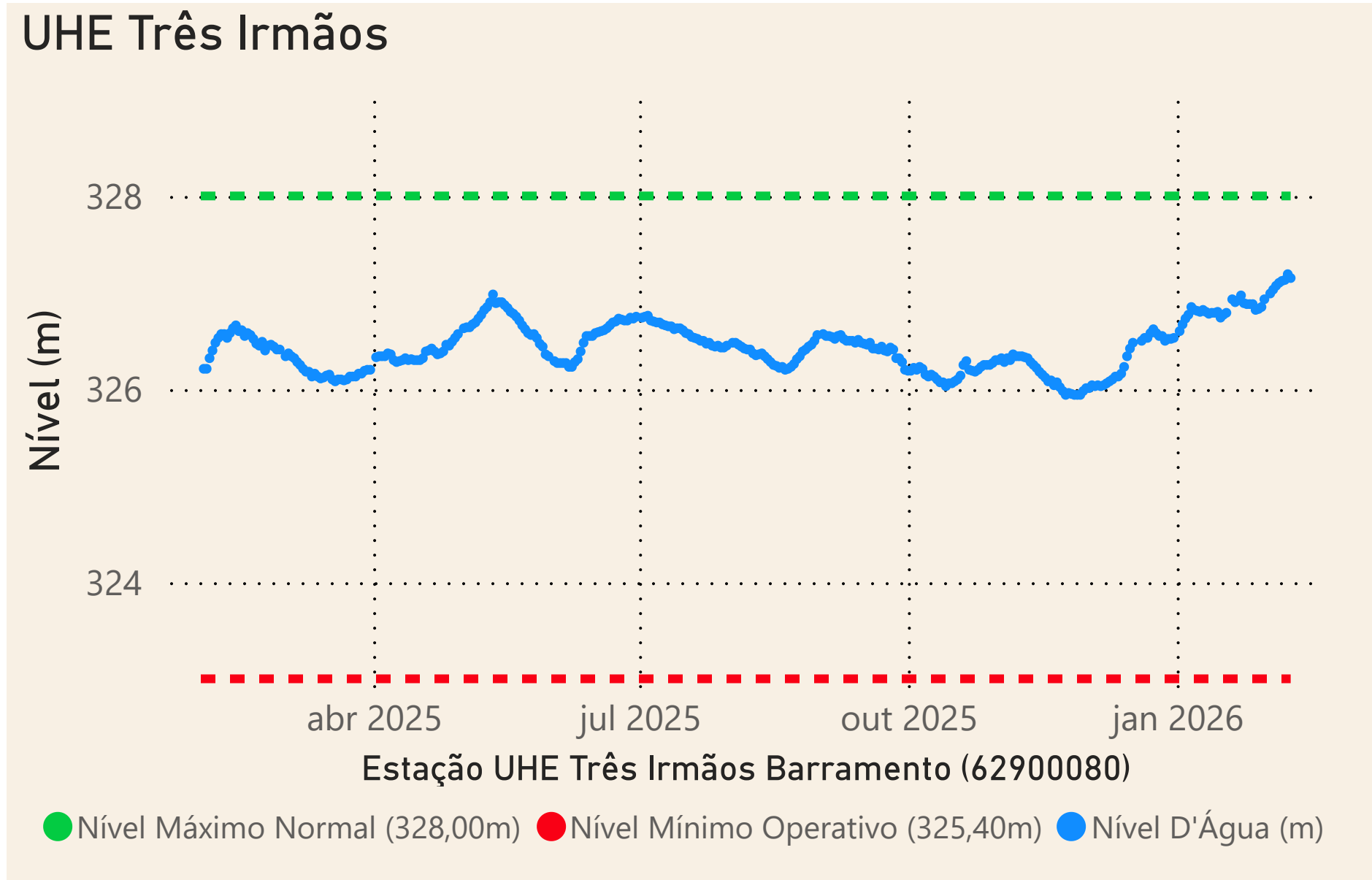
Data	Aflu (m³/s)	Deflu (m³/s)	Nível (m)	V.U. (%)
05/02/26	811	178	327,17	82,05
06/02/26	446	178	327,18	82,27
07/02/26	583	177	327,20	82,69
08/02/26	806	178	327,24	83,55
09/02/26	515	177	327,25	83,76

Data	Vazão (m³/s)	Sentido
05/02/26	208	Três Irmãos → Ilha Solteira
06/02/26	183	Três Irmãos → Ilha Solteira
07/02/26	236	Três Irmãos → Ilha Solteira
08/02/26	287	Três Irmãos → Ilha Solteira
09/02/26	253	Três Irmãos → Ilha Solteira

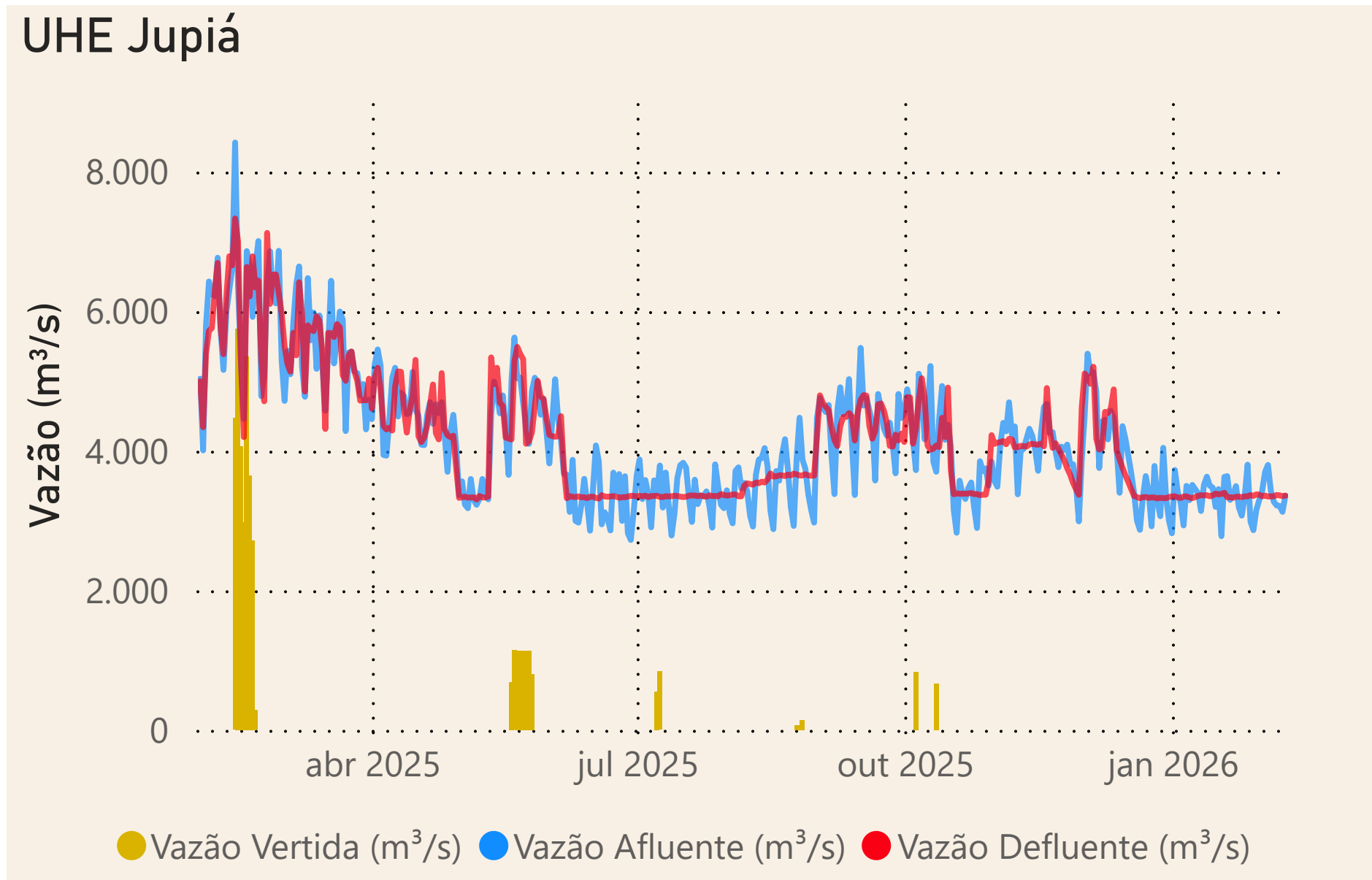
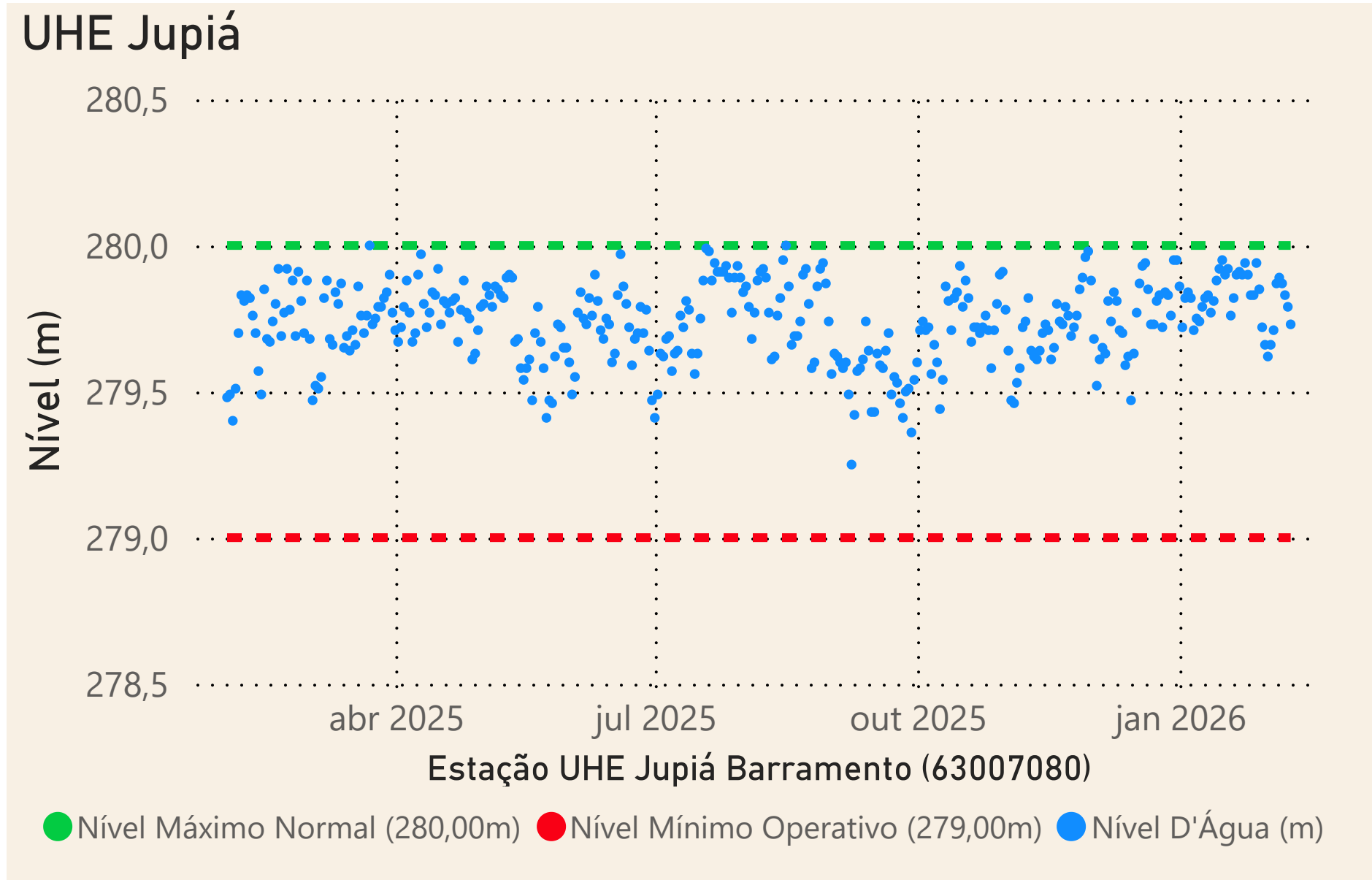


Data	Qnatural mensal (m³/s)	MLT 1931-2024 (m³/s)	% MLT
fev/2025	7.493	9.090	82%
mar/2025	4.338	8.747	50%
abr/2025	4.795	6.590	73%
mai/2025	3.472	4.509	77%
jun/2025	2.740	3.694	74%
jul/2025	2.172	3.013	72%
ago/2025	1.696	2.524	67%
set/2025	1.423	2.388	60%
out/2025	1.398	2.764	51%
nov/2025	2.107	3.845	55%
dez/2025	3.400	6.122	56%
jan/2026	4.365	8.667	50%
fev/2026	8.975	9.090	99%





Data	Qnatural Mensal (m³/s)	MLT 1931-2024 (m³/s)	% MLT
fev/2025	1.276	1.388	92%
mar/2025	457	1.214	38%
abr/2025	585	827	71%
mai/2025	395	646	61%
jun/2025	410	646	63%
jul/2025	339	521	65%
ago/2025	275	452	61%
set/2025	257	472	54%
out/2025	301	556	54%
nov/2025	493	608	81%
dez/2025	692	879	79%
jan/2026	810	1.290	63%
fev/2026	1.069	1.388	77%

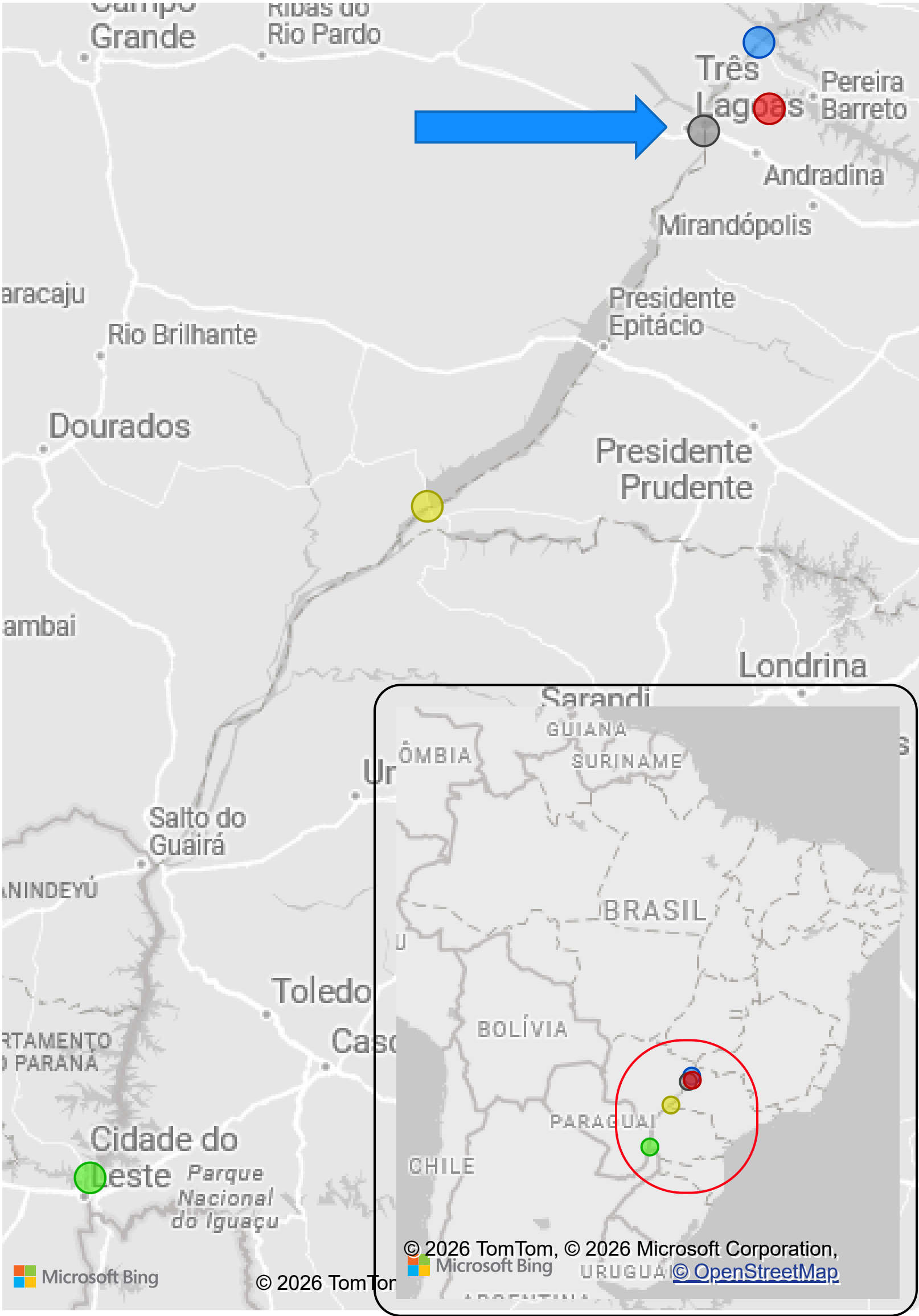


Saiba mais sobre os termos técnicos da operação dos reservatórios no [Glossário do Sistema de Acompanhamento de Reservatórios - SAR da ANA](#)

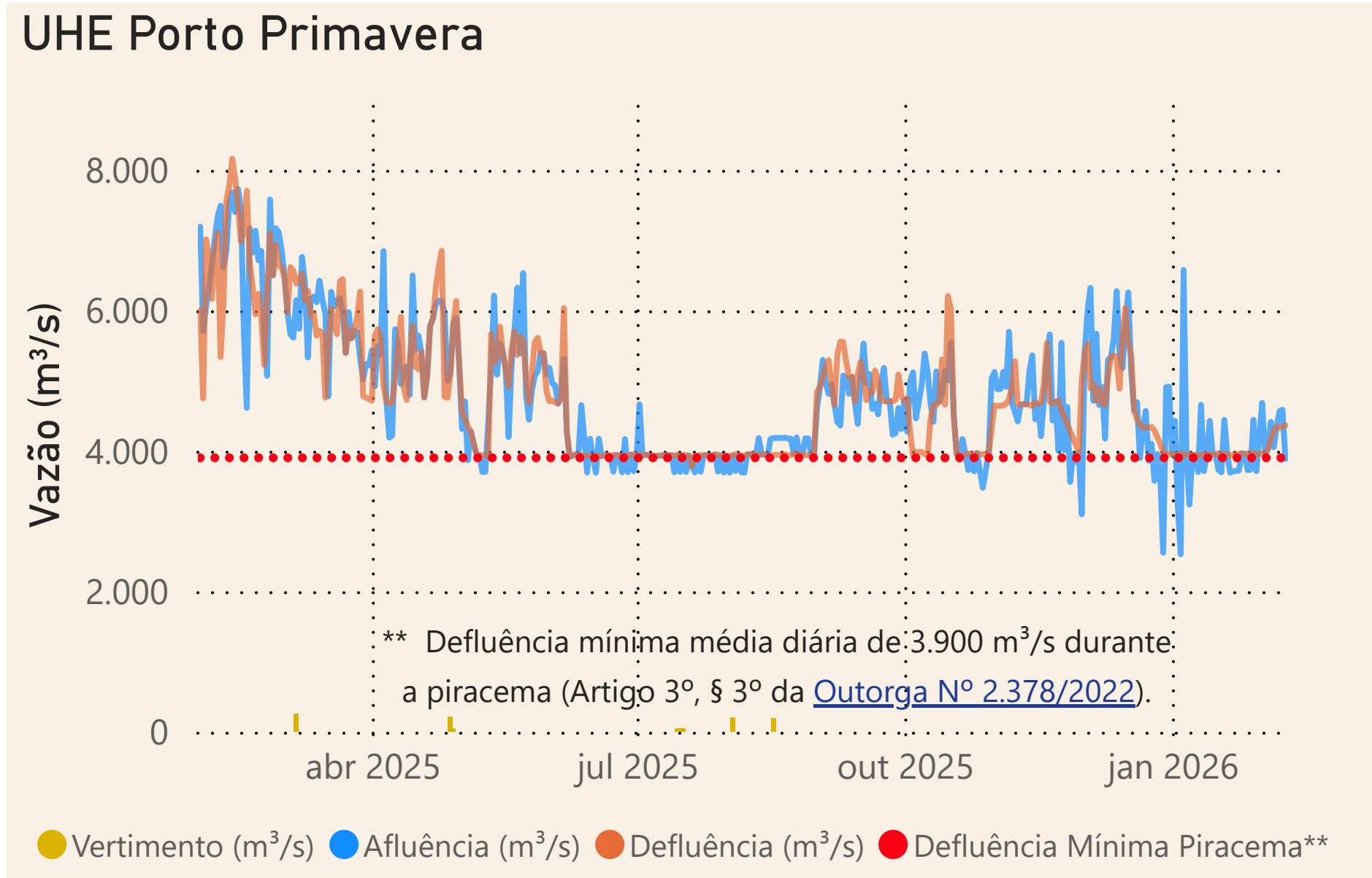
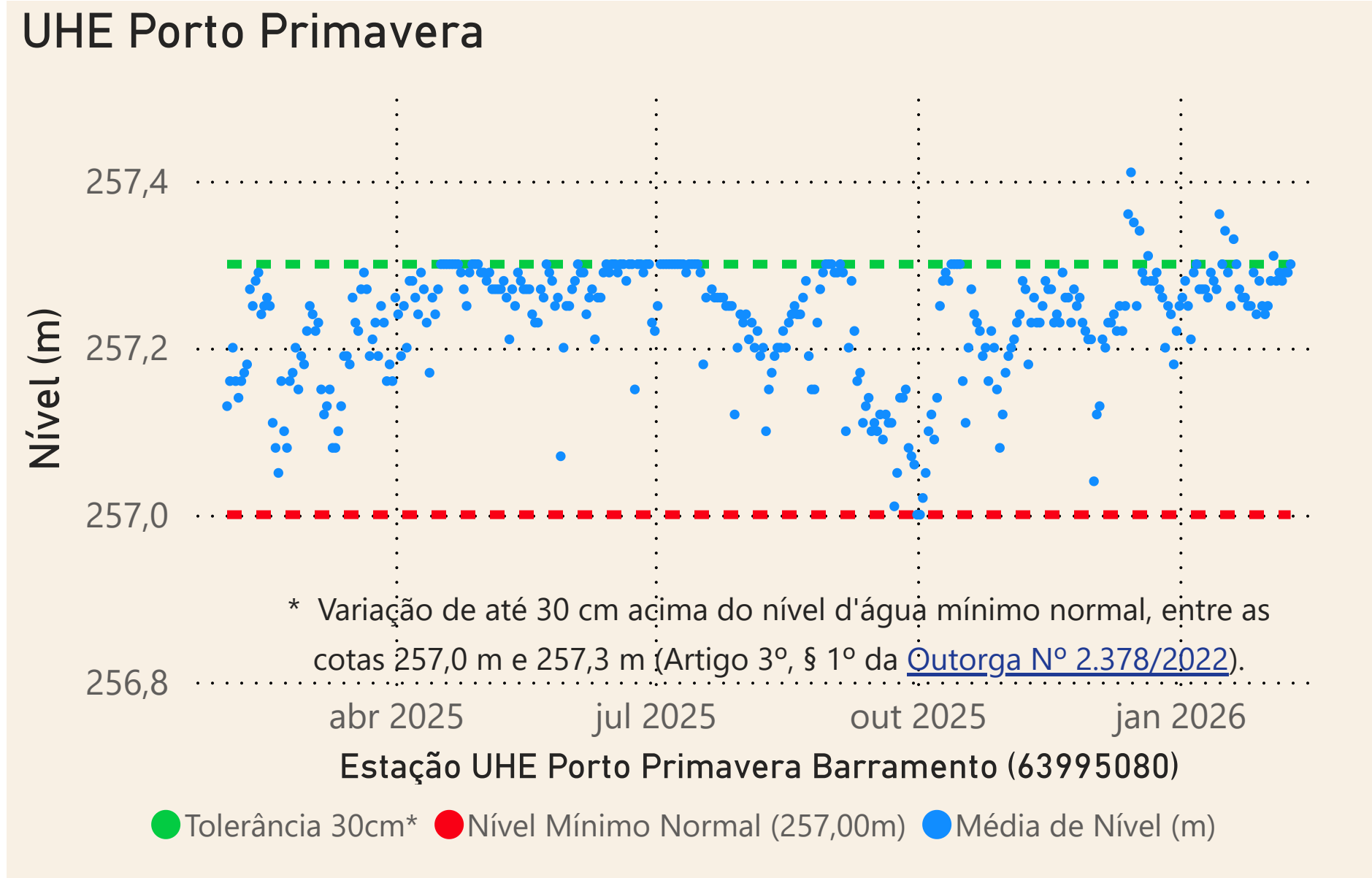
Data	Qnatural mensal (m³/s)	MLT 1931-2024 (m³/s)	% MLT
fev/2025	9.190	10.942	84%
mar/2025	5.102	10.396	49%
abr/2025	5.789	7.790	74%
mai/2025	4.225	5.475	77%
jun/2025	3.480	4.650	75%
jul/2025	2.799	3.818	73%
ago/2025	2.220	3.256	68%
set/2025	1.887	3.131	60%
out/2025	1.936	3.597	54%
nov/2025	2.843	4.753	60%
dez/2025	4.386	7.343	60%
jan/2026	5.406	10.377	52%
fev/2026	10.406	10.942	95%

Superintendência de Operações e Eventos Críticos
Coordenação de Operação de Reservatórios e Sistemas Hídricos

Localização dos reservatórios



● I. SOLTEIRA ● ITAIPU ● JUPIA ● PORTO PRIMAVERA ● TRÊS IRMÃOS
Fonte: ONS e [Hidro-Telemetria](#)
*Dados consistidos sujeitos a novas revisões

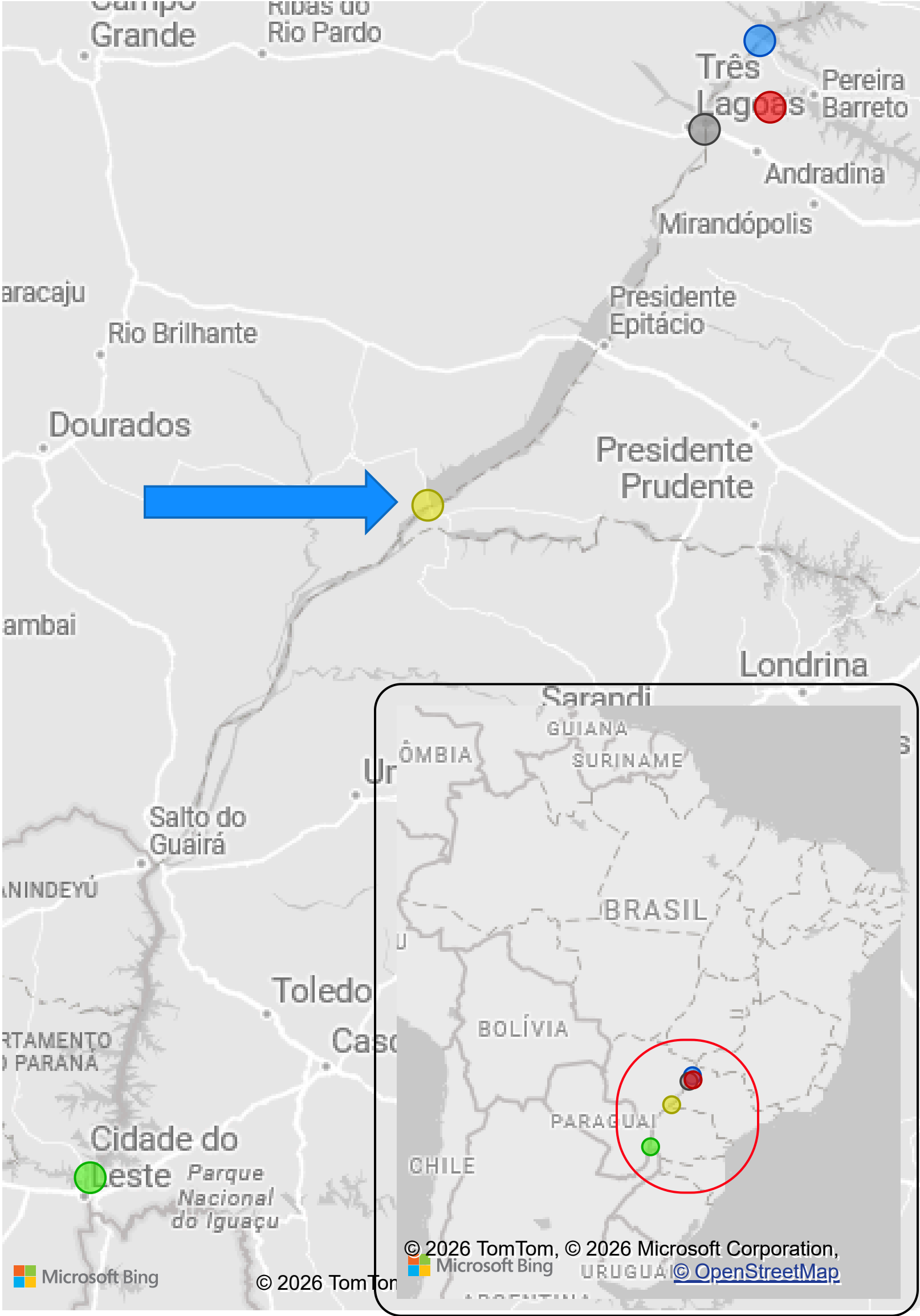


Saiba mais sobre os termos técnicos da operação dos reservatórios no [Glossário do Sistema de Acompanhamento de Reservatórios - SAR da ANA](#)

Data	Qnatural mensal (m³/s)	MLT 1931-2024 (m³/s)	% MLT
fev/2025	10.089	12.058	84%
mar/2025	5.613	11.501	49%
abr/2025	6.668	8.827	76%
mai/2025	5.177	6.367	81%
jun/2025	4.129	5.536	75%
jul/2025	3.387	4.535	75%
ago/2025	2.733	3.874	71%
set/2025	2.285	3.749	61%
out/2025	2.458	4.260	58%
nov/2025	3.396	5.409	63%
dez/2025	5.195	8.020	65%
jan/2026	5.778	11.260	51%
fev/2026	10.674	12.058	89%

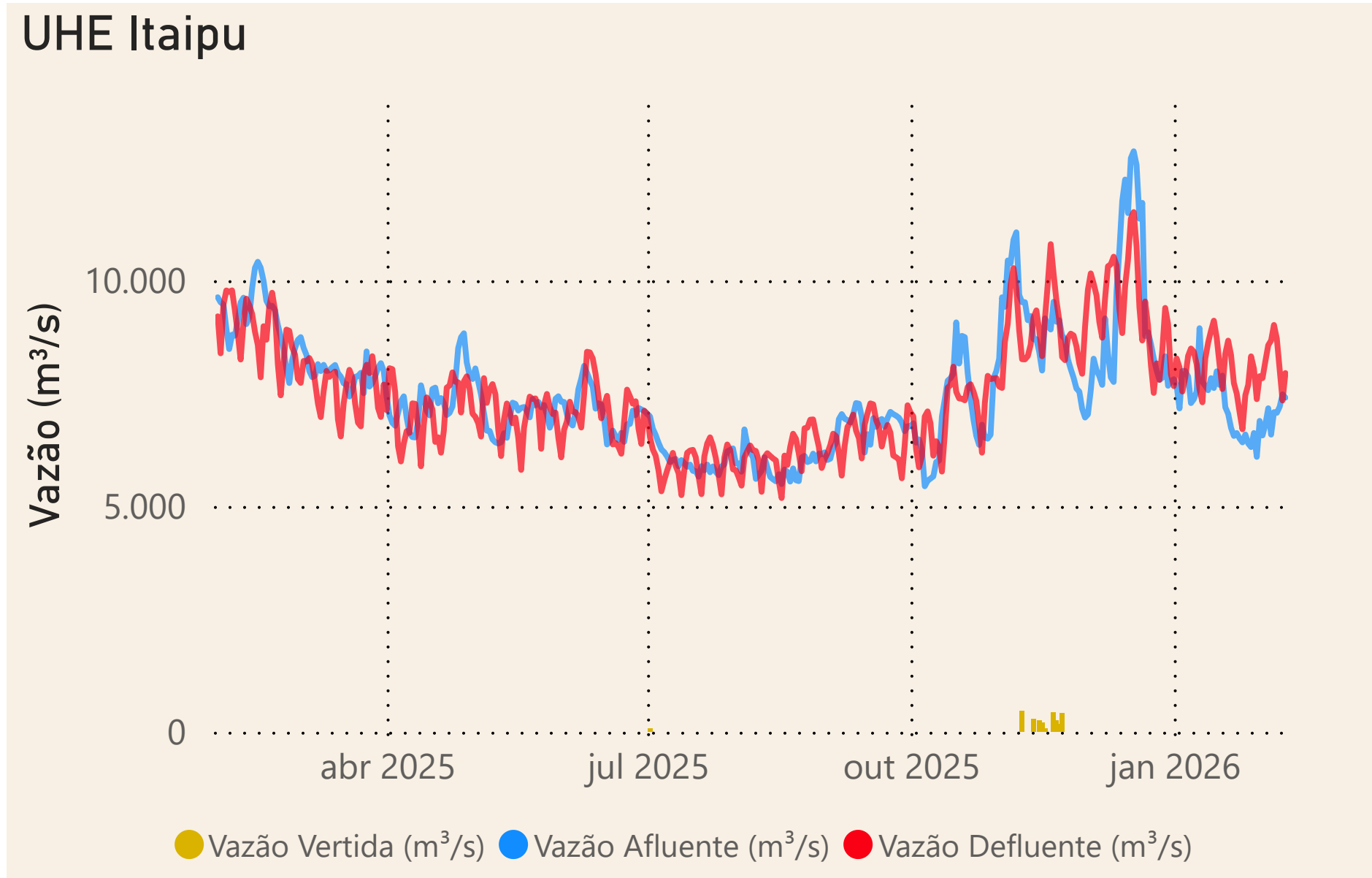
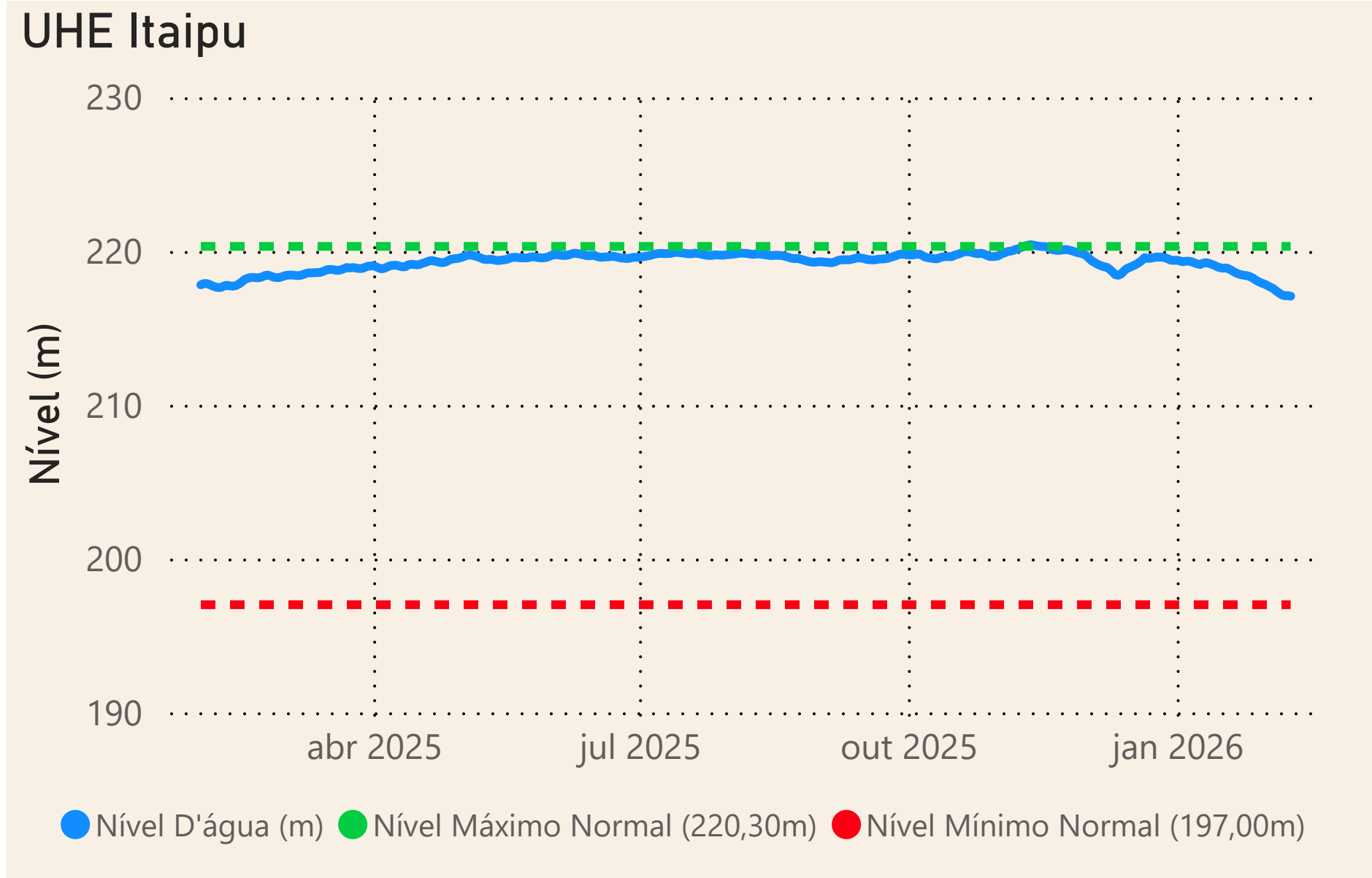
Superintendência de Operações e Eventos Críticos
Coordenação de Operação de Reservatórios e Sistemas Hídricos

Localização dos reservatórios

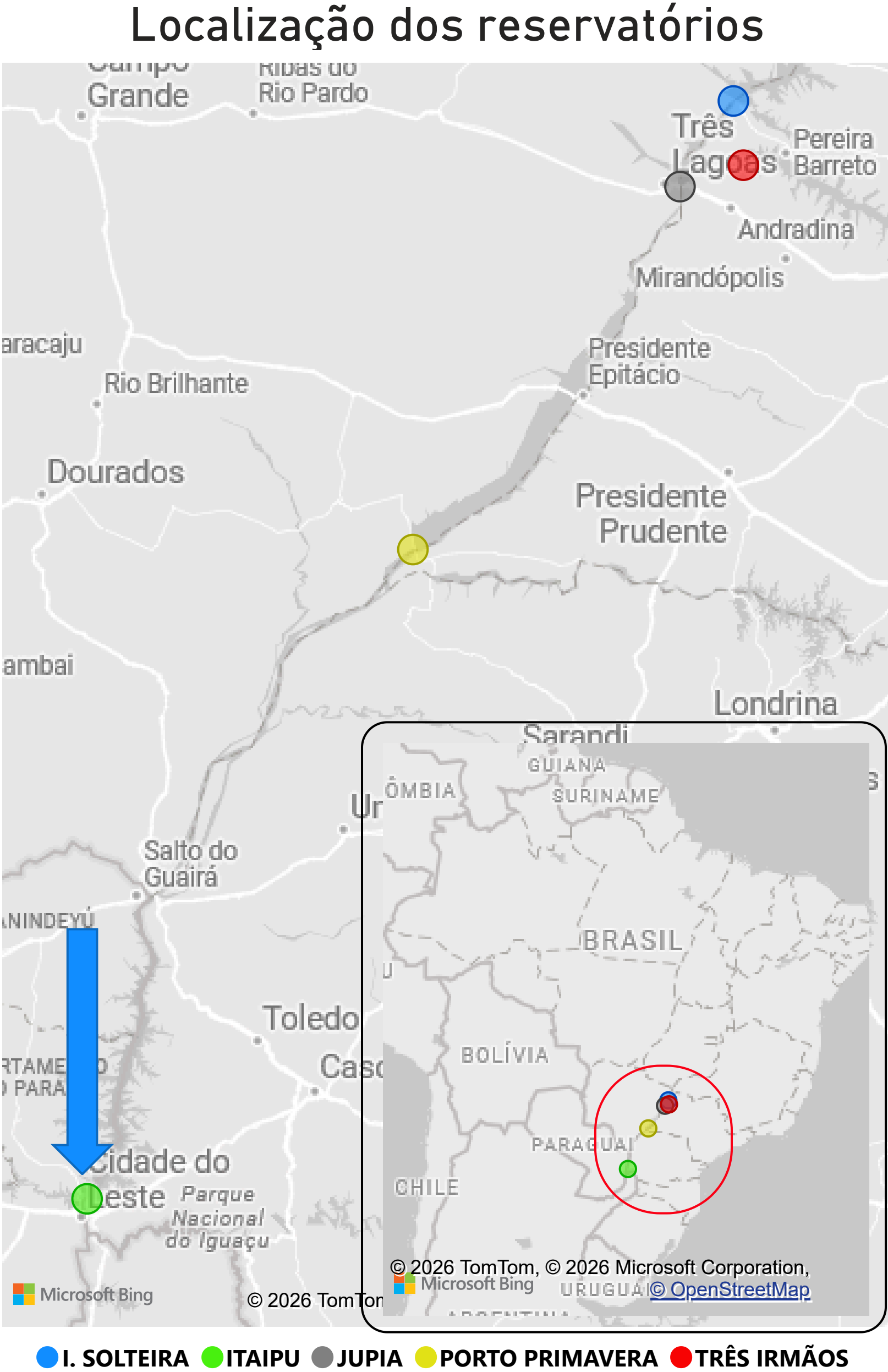


Fonte: ONS e
[Hidro-Telemetria](#)

***Dados consistidos sujeitos a novas revisões



Data	Qnatural mensal (m³/s)	MLT 1931-2024 (m³/s)	% MLT
fev/2025	13.324	15.910	84%
mar/2025	7.254	14.976	48%
abr/2025	8.514	11.867	72%
mai/2025	7.551	9.507	79%
jun/2025	7.038	8.932	79%
jul/2025	5.665	7.504	75%
ago/2025	4.619	6.313	73%
set/2025	3.812	6.315	60%
out/2025	5.010	7.627	66%
nov/2025	8.261	8.500	97%
dez/2025	9.929	11.102	89%
jan/2026	8.581	14.738	58%
fev/2026	11.956	15.910	75%



Saiba mais sobre os termos técnicos da operação dos reservatórios no [Glossário do Sistema de Acompanhamento de Reservatórios - SAR da ANA](#)

Superintendência de Operações e Eventos Críticos
Coordenação de Operação de Reservatórios e Sistemas Hídricos