

- Legenda:
- Usina com reservatório
 - Usina a fio d'água

Itaipu			
Data	Aflu (m³/s)	Deflu (m³/s)	Nível (m)
27/11/25	7.840	8.777	219,96
28/11/25	7.601	8.535	219,90
29/11/25	7.534	8.156	219,86
30/11/25	6.689	7.928	219,78
01/12/25	7.733	8.968	219,70

Porto Primavera			
Data	Aflu (m³/s)	Qdeflu (m³/s)	Nível (m)
27/11/25	3.558	4.276	257,23
28/11/25	3.945	4.184	257,22
29/11/25	3.841	4.080	257,21
30/11/25	3.980	3.980	257,21
01/12/25	3.094	5.003	257,13

Jupiá			
Data	Aflu (m³/s)	Deflu (m³/s)	Nível (m)
27/11/25	3.810	3.658	279,89
28/11/25	3.806	3.540	279,96
29/11/25	3.526	3.450	279,98
30/11/25	2.988	3.368	279,88
01/12/25	3.871	4.625	279,68

Ilha Solteira				
Data	Aflu (m³/s)	Deflu (m³/s)	Nível (m)	V.U. (%)
27/11/25	3.540	3.063	325,87	55,30
28/11/25	4.210	3.235	325,92	56,32
29/11/25	2.969	2.868	325,93	56,52
30/11/25	2.060	2.388	325,92	56,32
01/12/25	3.433	3.383	325,94	56,72

Data	Aflu (m³/s)	Deflu (m³/s)	Nível (m)	V.U. (%)
27/11/25	149	367	325,93	56,23
28/11/25	120	365	325,94	56,43
29/11/25	802	366	325,99	57,45
30/11/25	808	366	326,02	58,06
01/12/25	367	401	325,99	57,45

Data	Vazão (m³/s)	Sentido
27/11/25	218	Ilha Solteira → Três Irmãos
28/11/25	326	Ilha Solteira → Três Irmãos
29/11/25	29	Três Irmãos → Ilha Solteira
30/11/25	198	Três Irmãos → Ilha Solteira
01/12/25	210	Três Irmãos → Ilha Solteira

Oceano Atlântico

Rio Paraguai

Rio Paraná

Rio Uruguai

Rio Iguaçu

Rio Parapanema

Rio Paraná

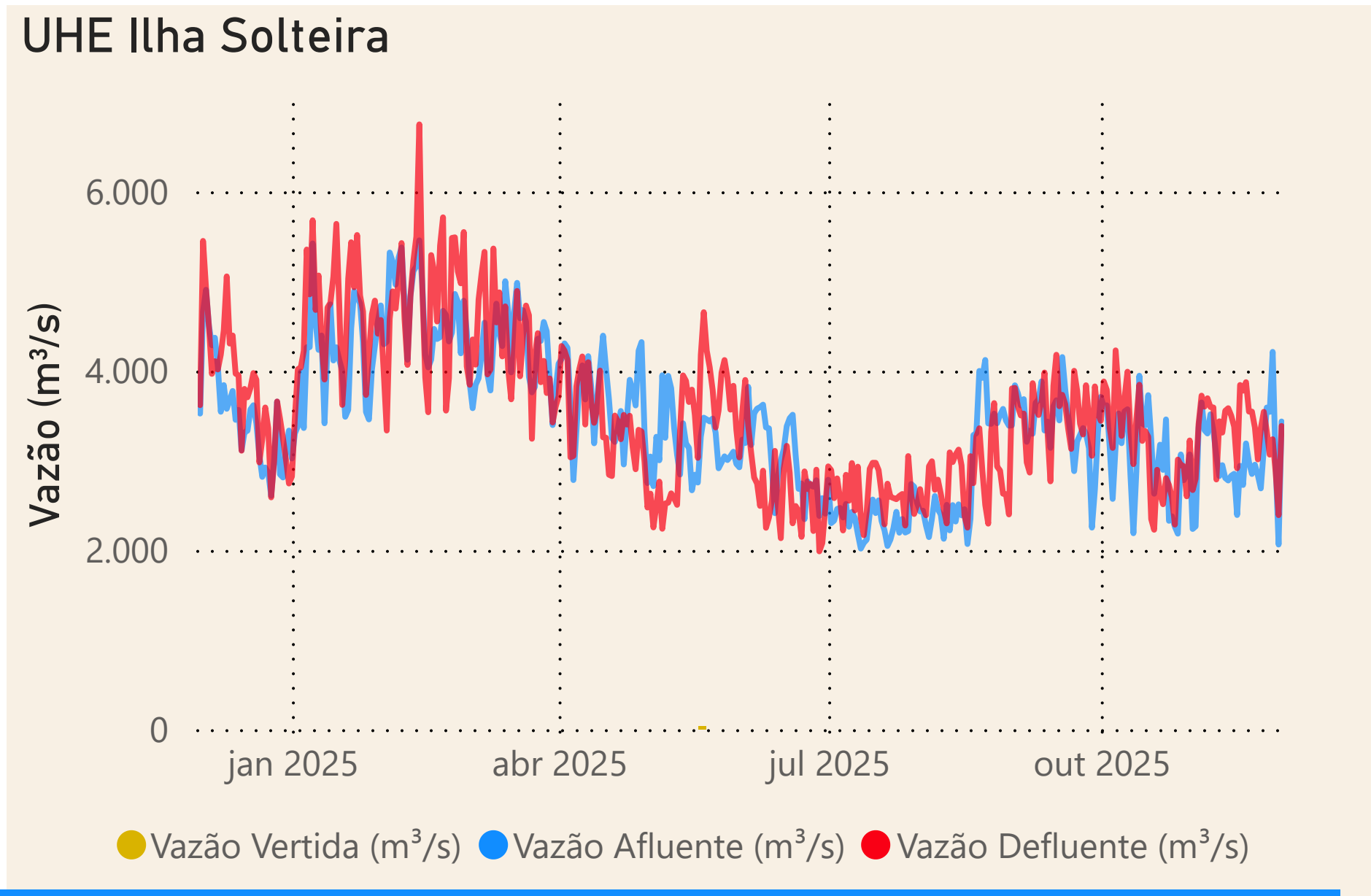
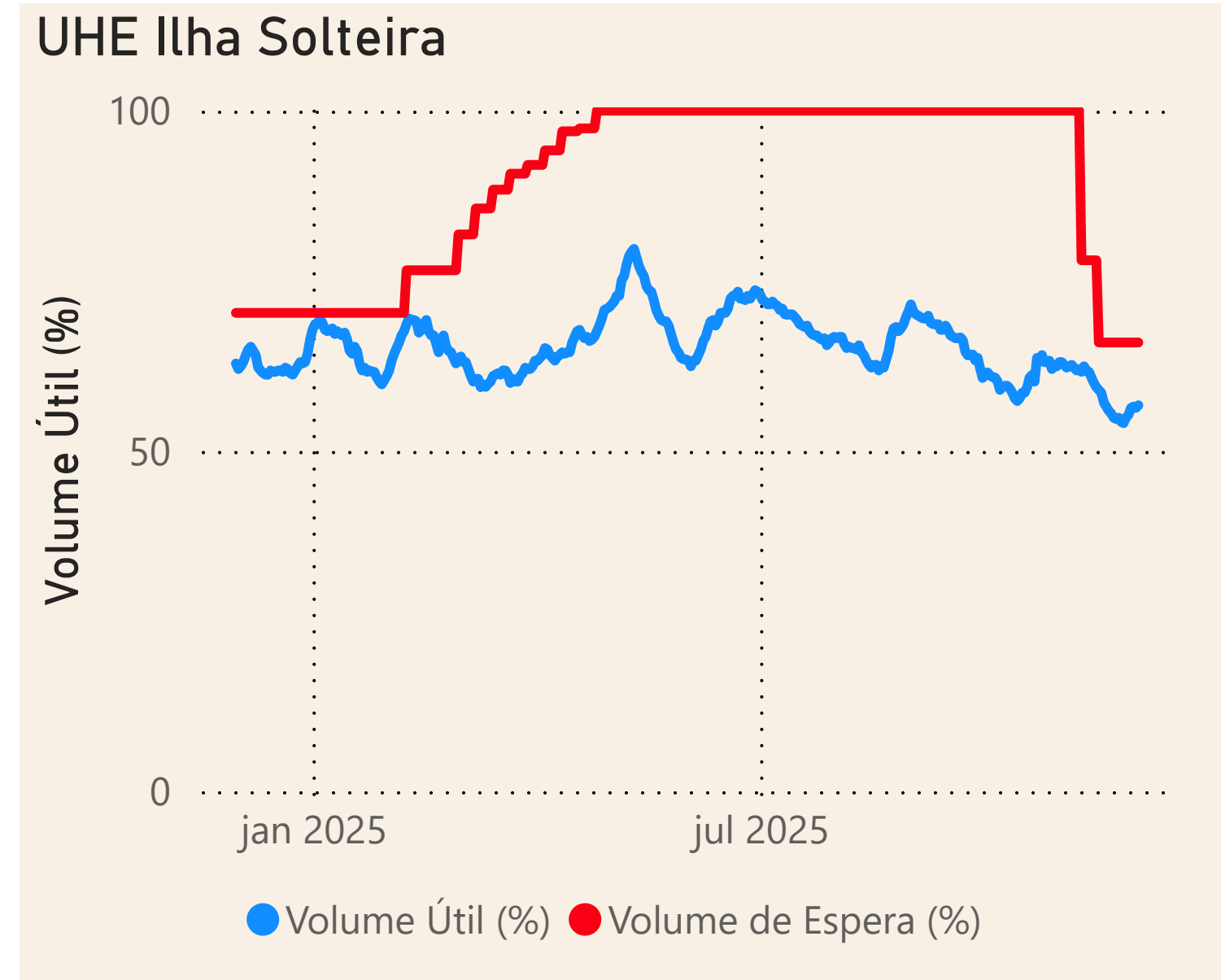
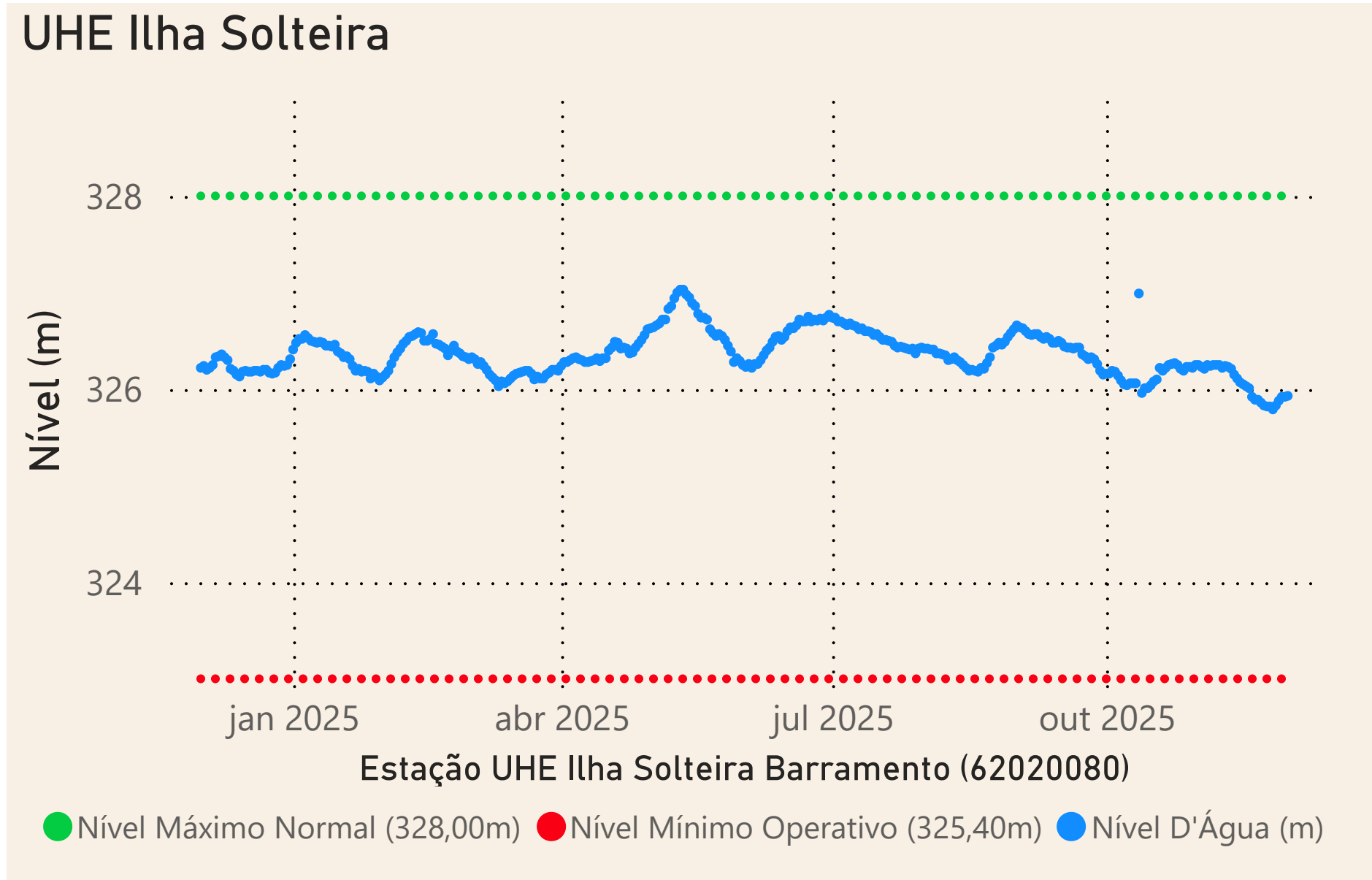
Três Irmãos

Canal Pereira Barreto

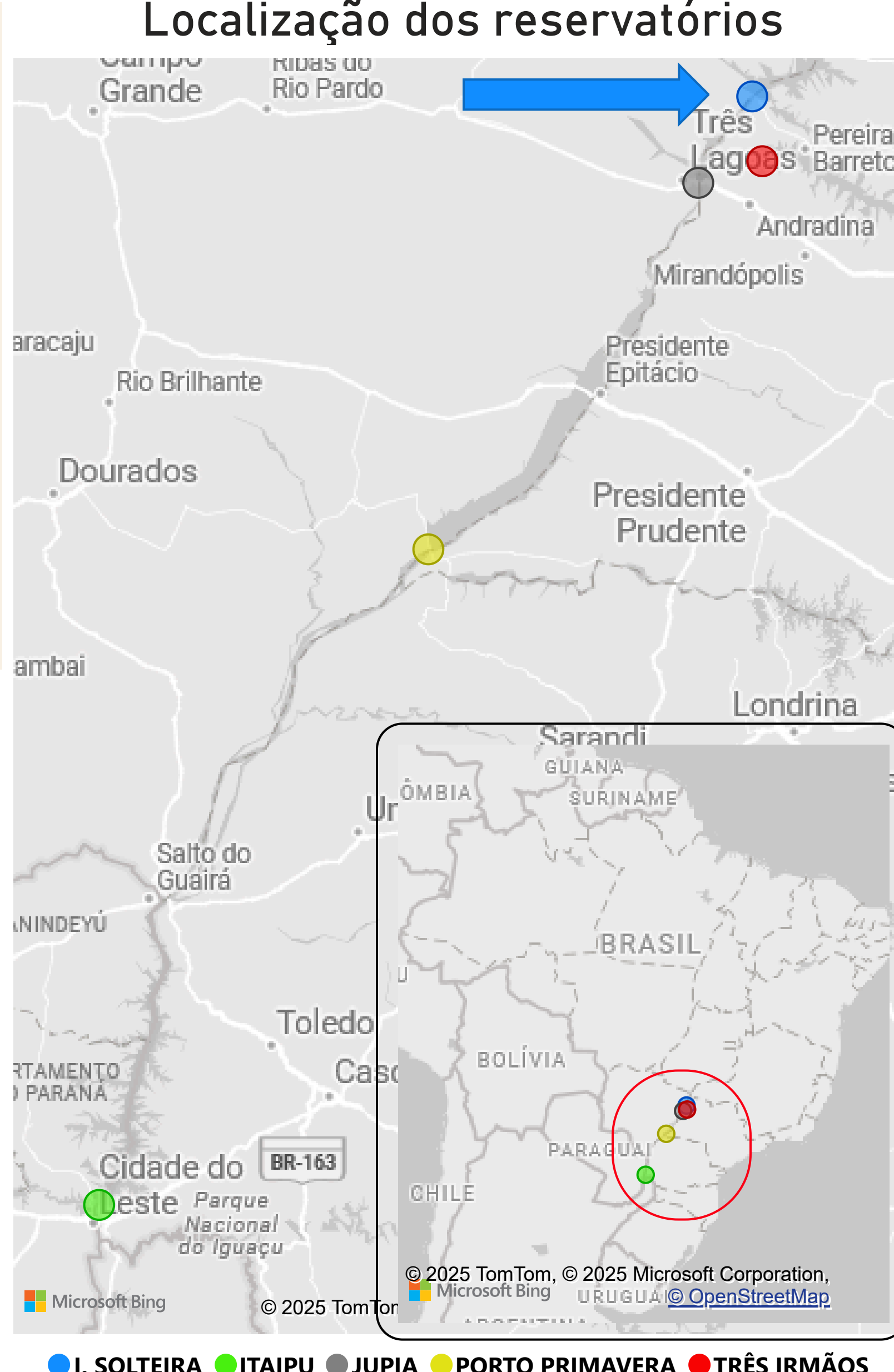
Rio Tietê

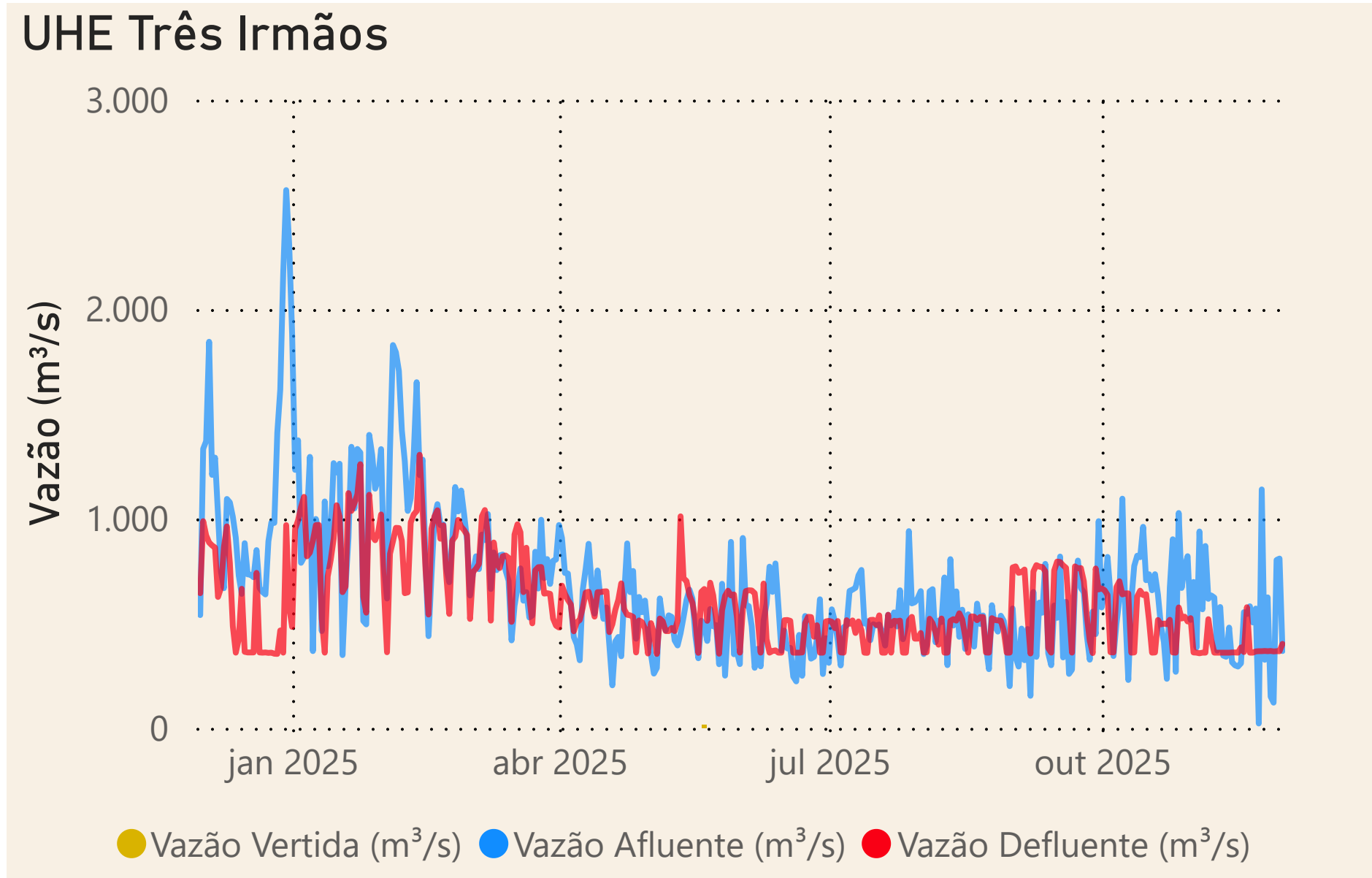
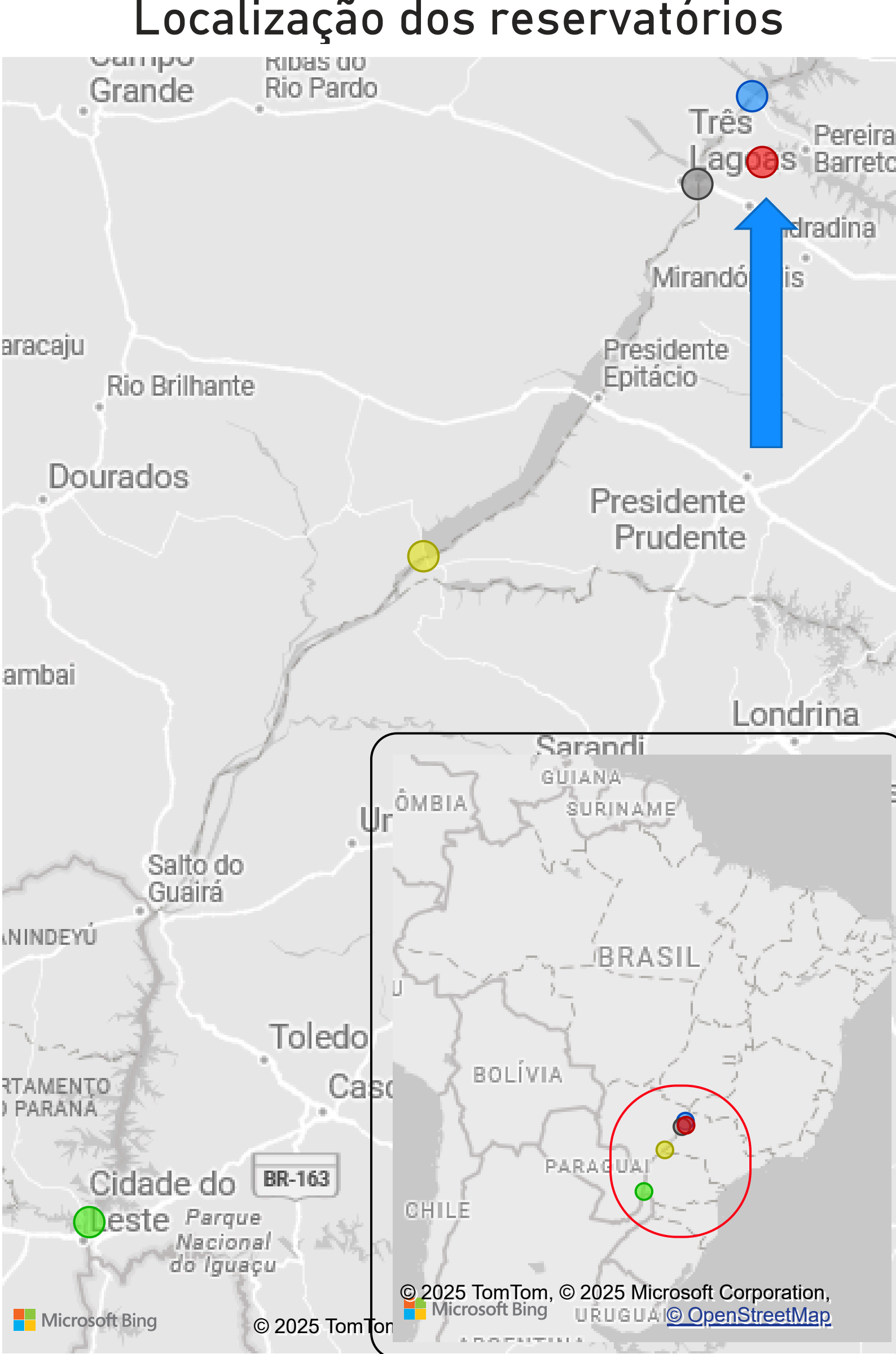
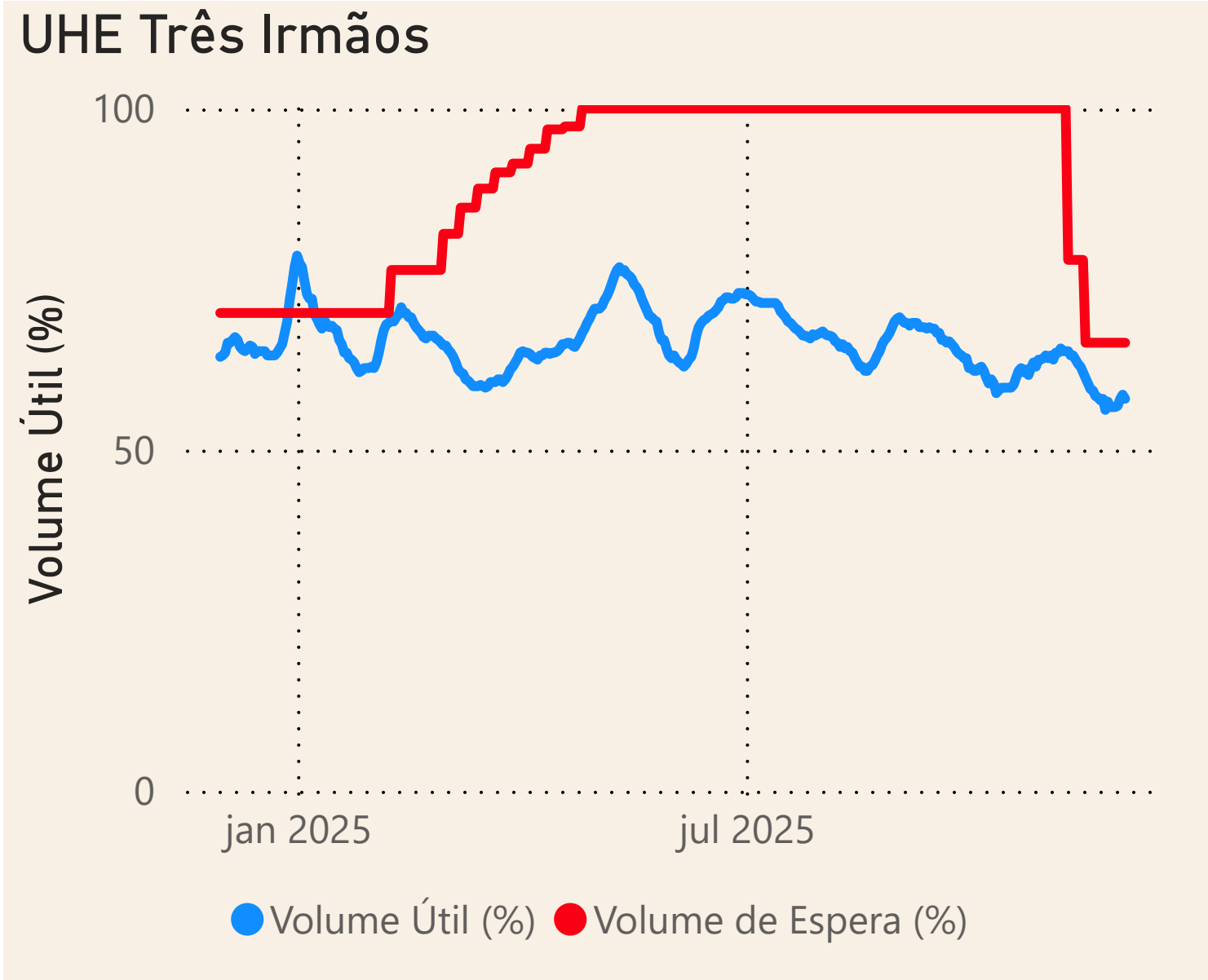
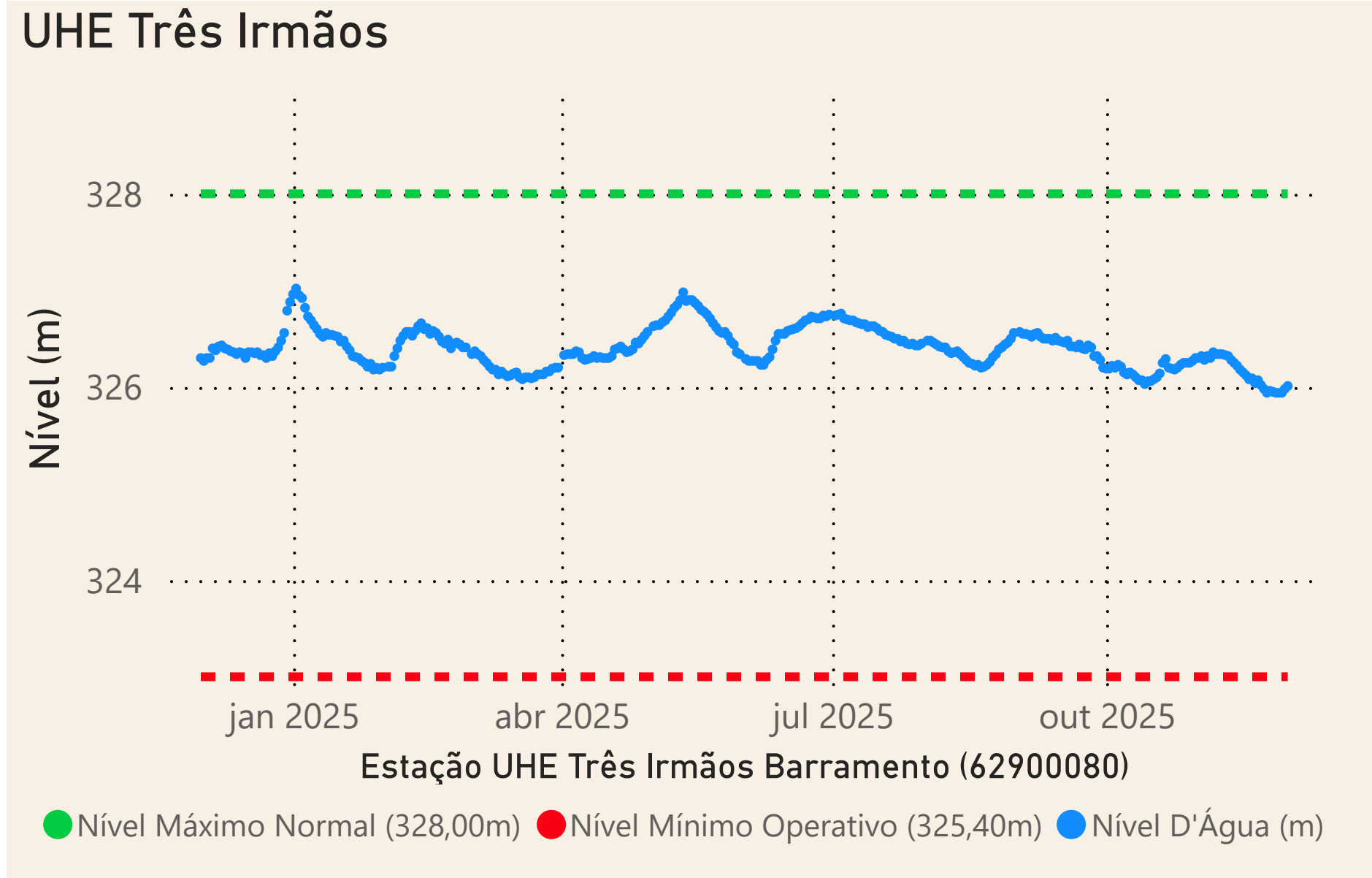
Rio Paranaíba

Rio Grande

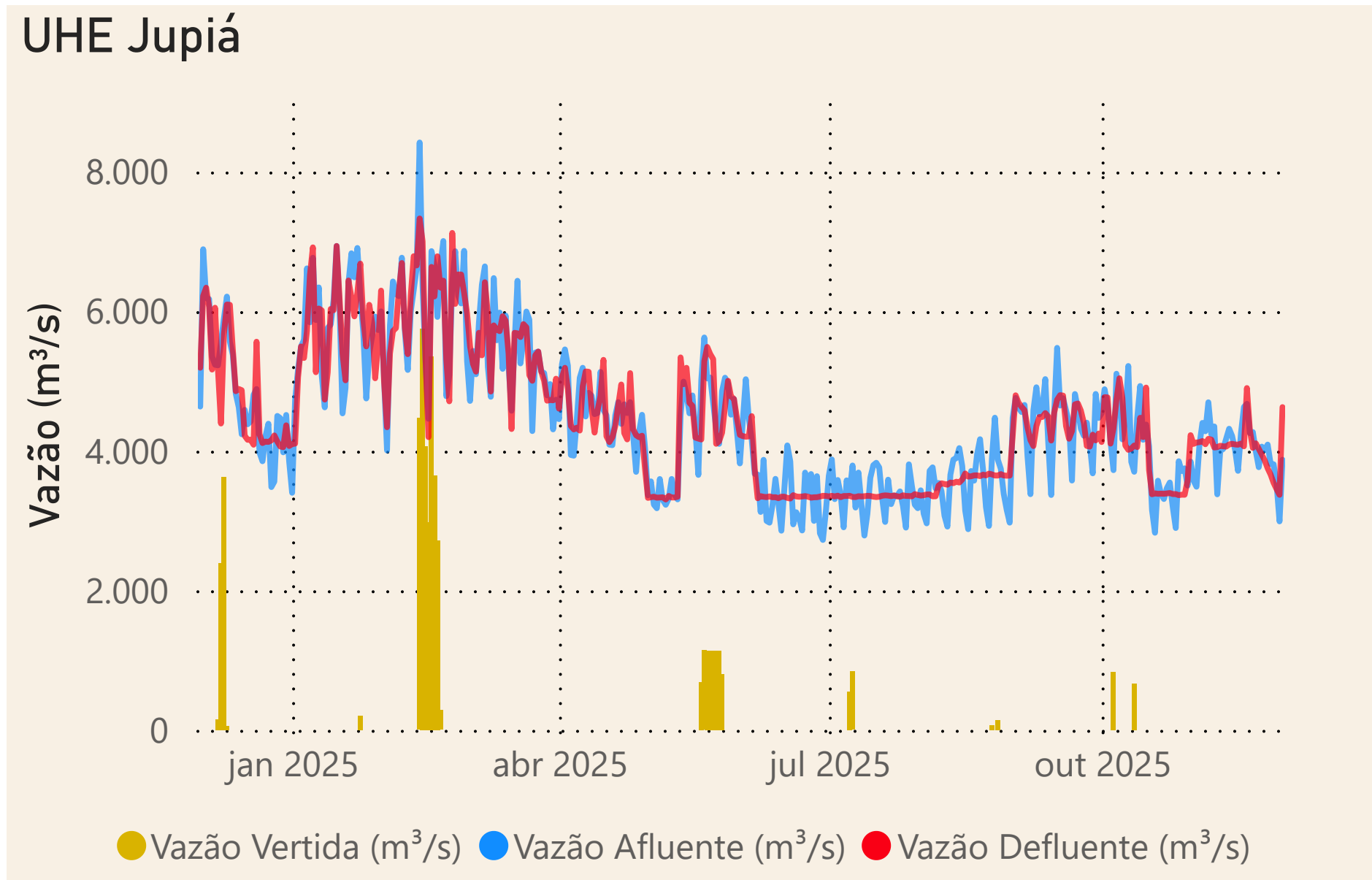
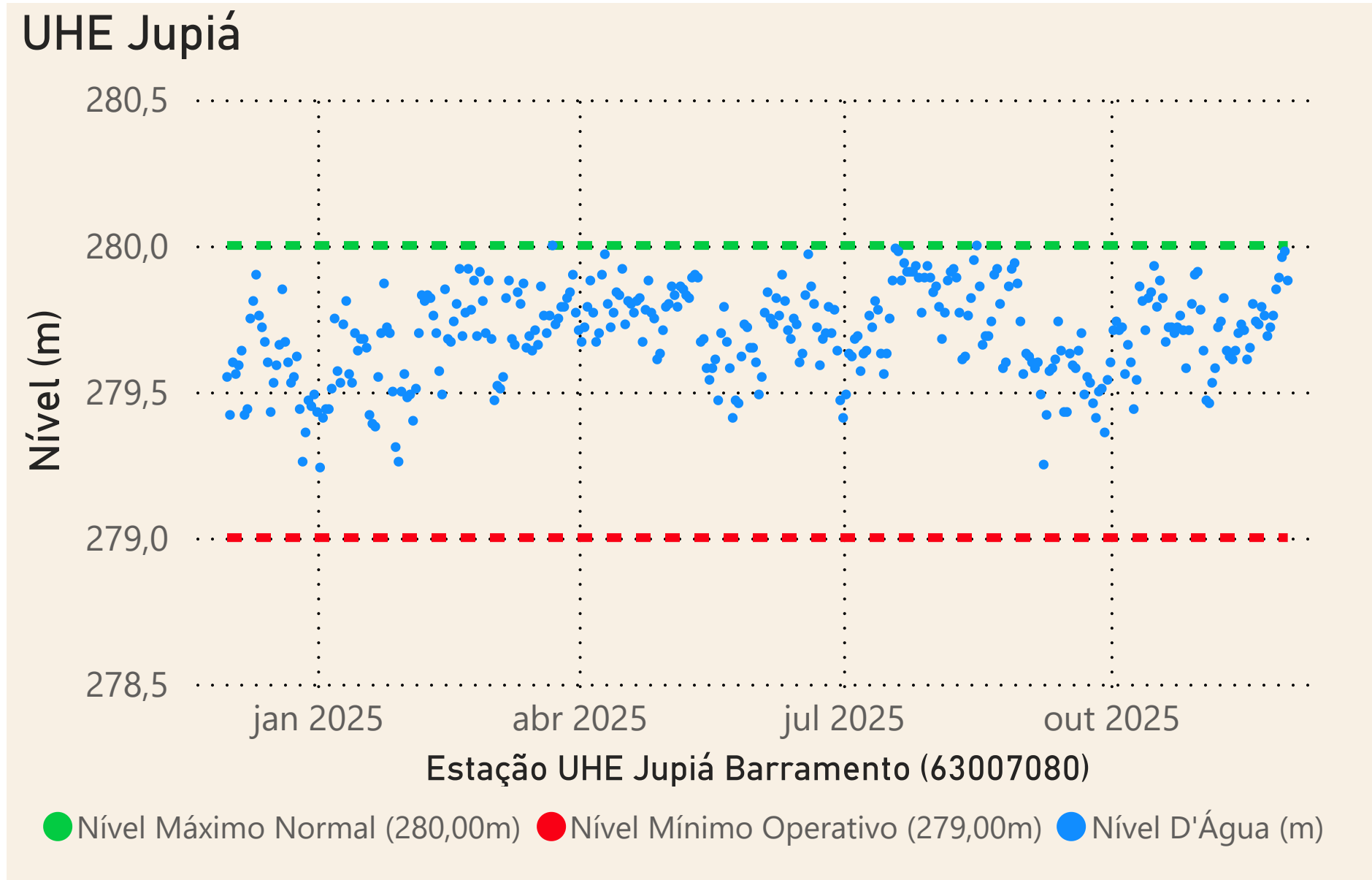


Data	Qnatural mensal (m³/s)	MLT 1931-2024 (m³/s)	% MLT
dez/2024	5.866	6.122	96%
jan/2025	8.805	8.667	102%
fev/2025	7.493	9.090	82%
mar/2025	4.338	8.747	50%
abr/2025	4.795	6.590	73%
mai/2025	3.472	4.509	77%
jun/2025	2.740	3.694	74%
jul/2025	2.172	3.013	72%
ago/2025	1.696	2.524	67%
set/2025	1.423	2.388	60%
out/2025	1.398	2.764	51%
nov/2025	2.089	3.845	54%
dez/2025	1.917	6.122	31%





Data	Qnatural Mensal (m³/s)	MLT 1931-2024 (m³/s)	% MLT
dez/2024	901	879	102%
jan/2025	1.045	1.290	81%
fev/2025	1.276	1.388	92%
mar/2025	457	1.214	38%
abr/2025	585	827	71%
mai/2025	395	646	61%
jun/2025	410	646	63%
jul/2025	339	521	65%
ago/2025	275	452	61%
set/2025	257	472	54%
out/2025	301	556	54%
nov/2025	495	608	81%
dez/2025	381	879	43%

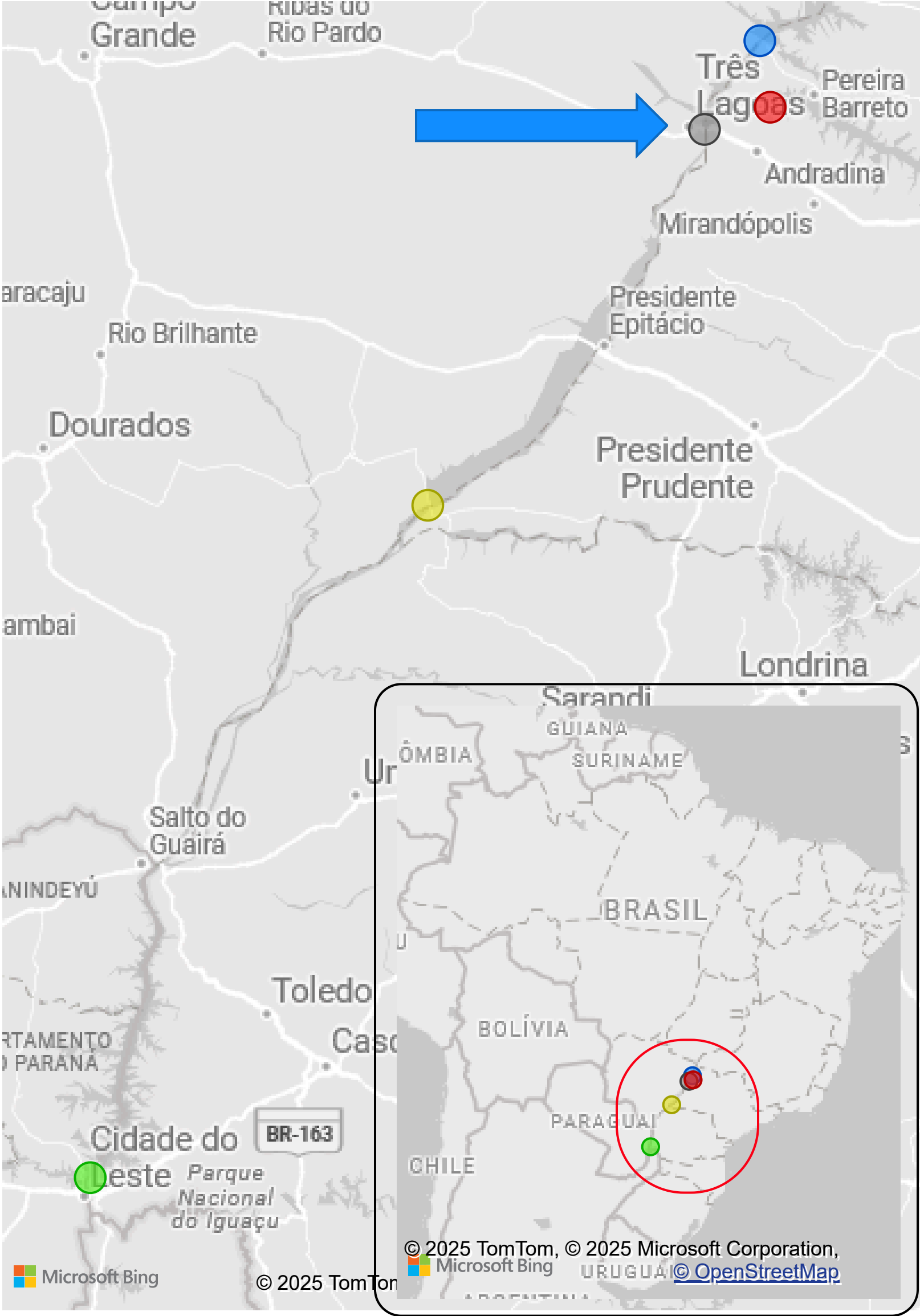


Saiba mais sobre os termos técnicos da operação dos reservatórios no [Glossário do Sistema de Acompanhamento de Reservatórios - SAR da ANA](#)

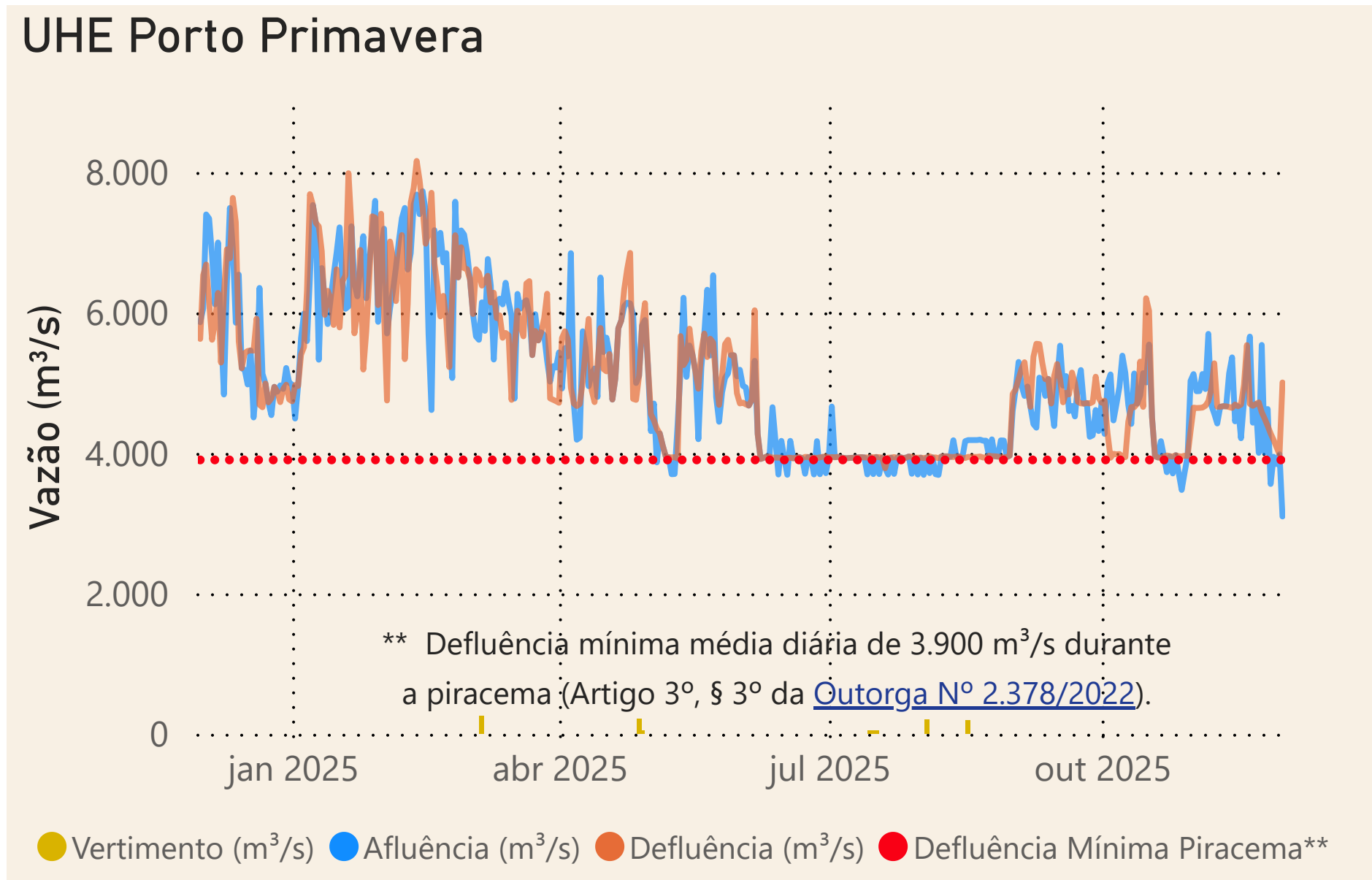
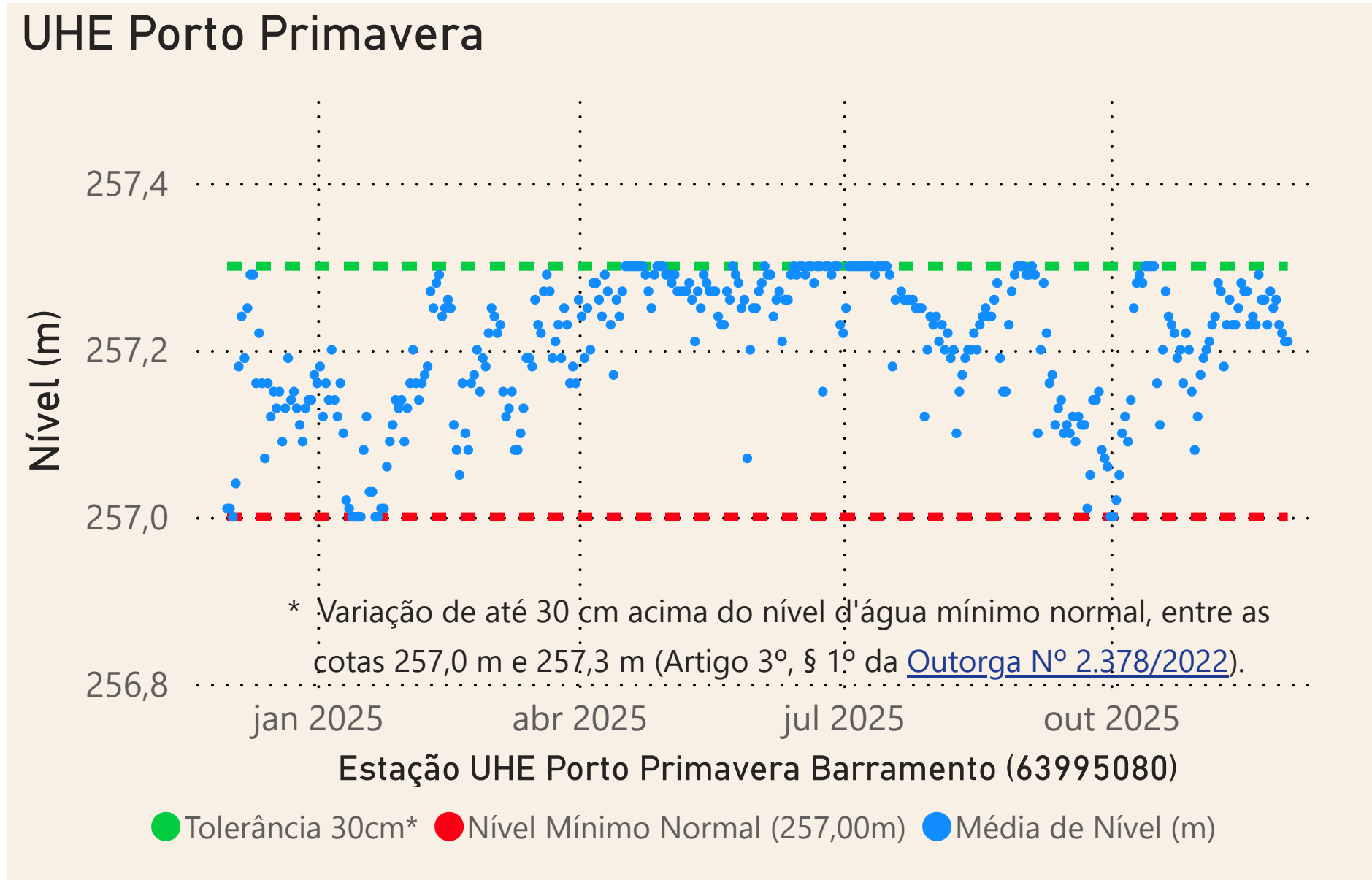
Data	Qnatural mensal (m³/s)	MLT 1931-2024 (m³/s)	% MLT
dez/2024	7.121	7.343	97%
jan/2025	10.239	10.377	99%
fev/2025	9.190	10.942	84%
mar/2025	5.102	10.396	49%
abr/2025	5.789	7.790	74%
mai/2025	4.225	5.475	77%
jun/2025	3.480	4.650	75%
jul/2025	2.799	3.818	73%
ago/2025	2.220	3.256	68%
set/2025	1.887	3.131	60%
out/2025	1.936	3.597	54%
nov/2025	2.826	4.753	59%
dez/2025	2.510	7.343	34%

Superintendência de Operações e Eventos Críticos
Coordenação de Operação de Reservatórios e Sistemas Hídricos

Localização dos reservatórios



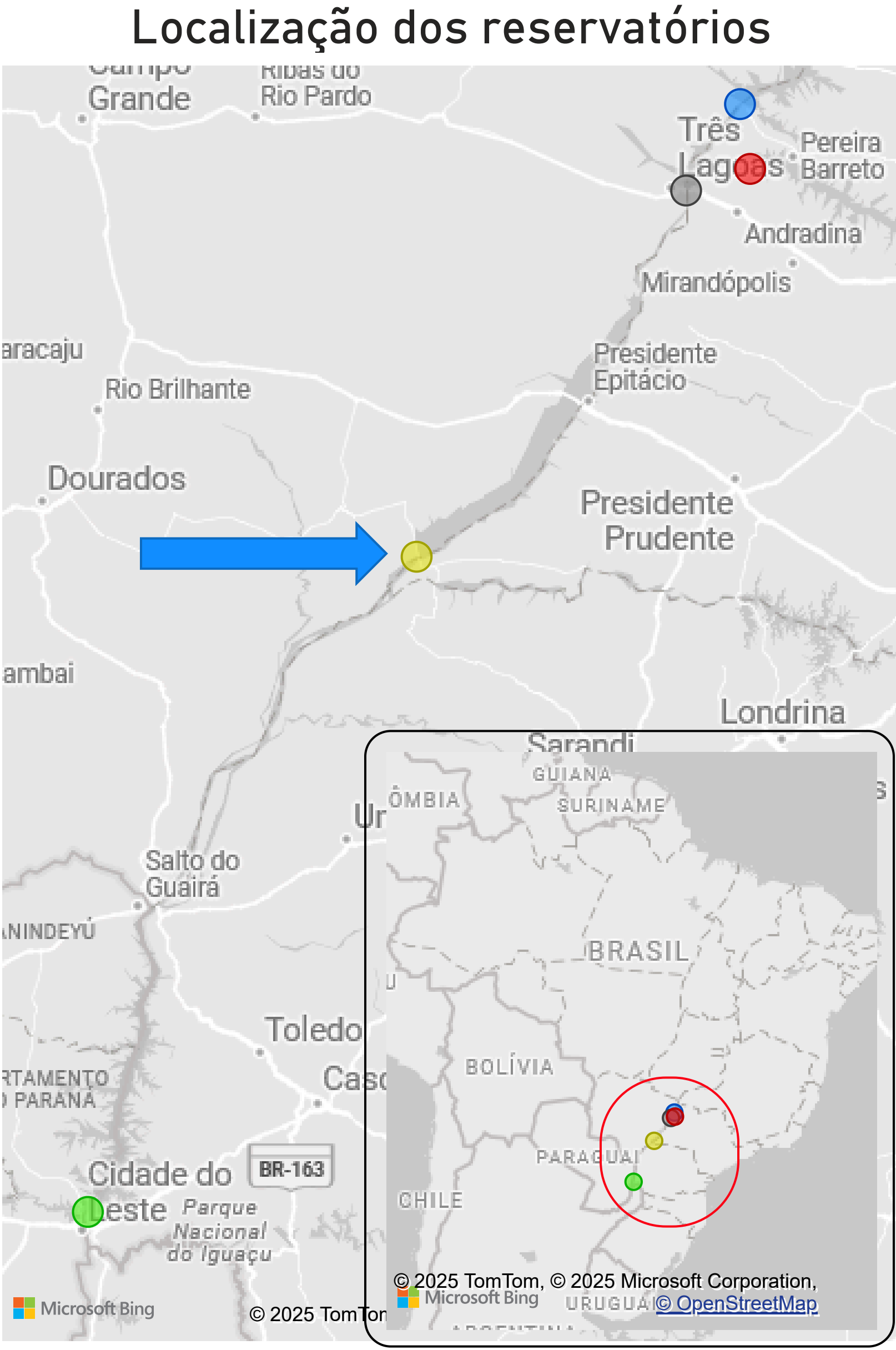
● I. SOLTEIRA ● ITAIPU ● JUPIA ● PORTO PRIMAVERA ● TRÊS IRMÃOS
Fonte: ONS e [Hidro-Telemetria](#)
*Dados consistidos sujeitos a novas revisões



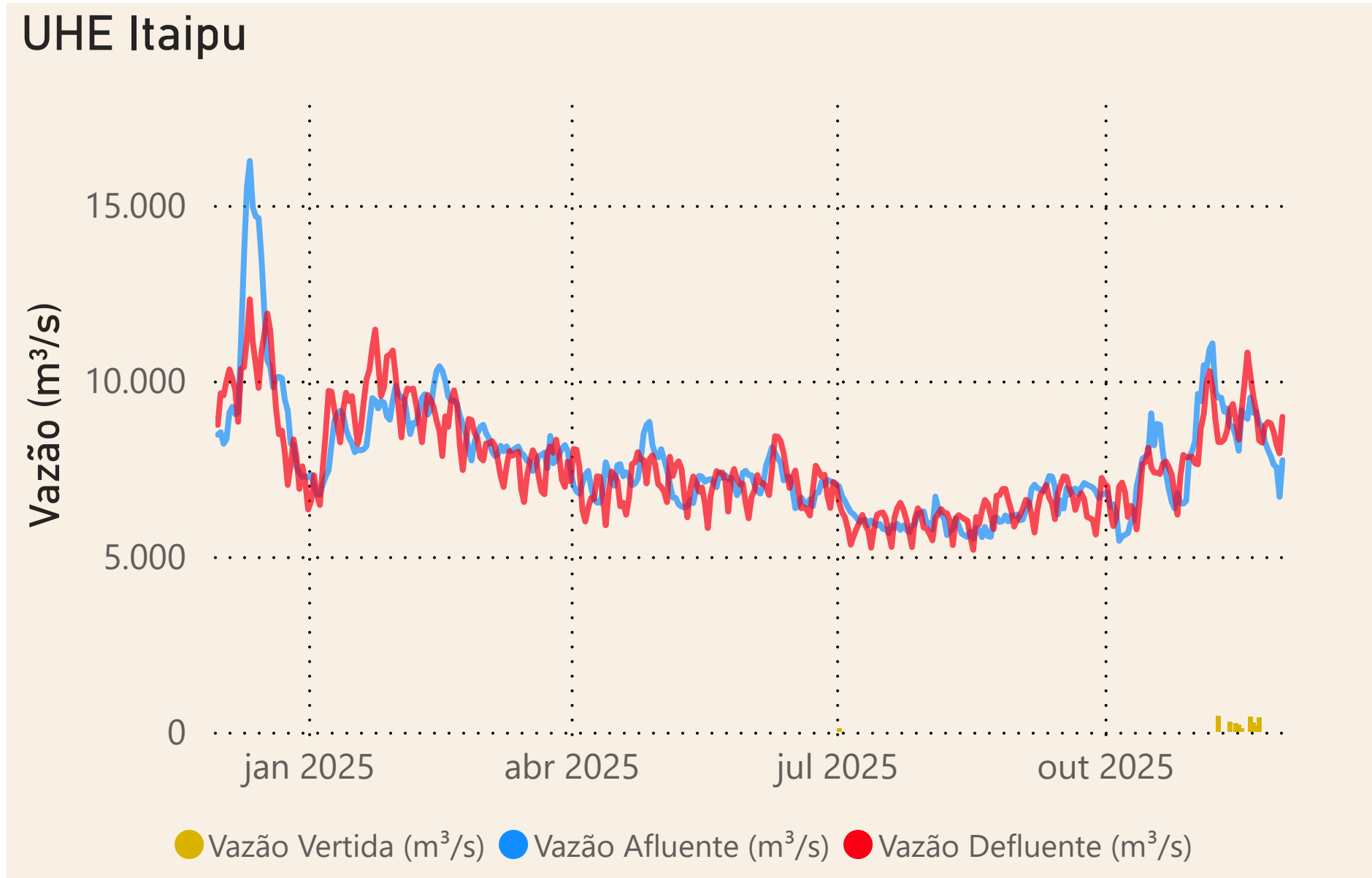
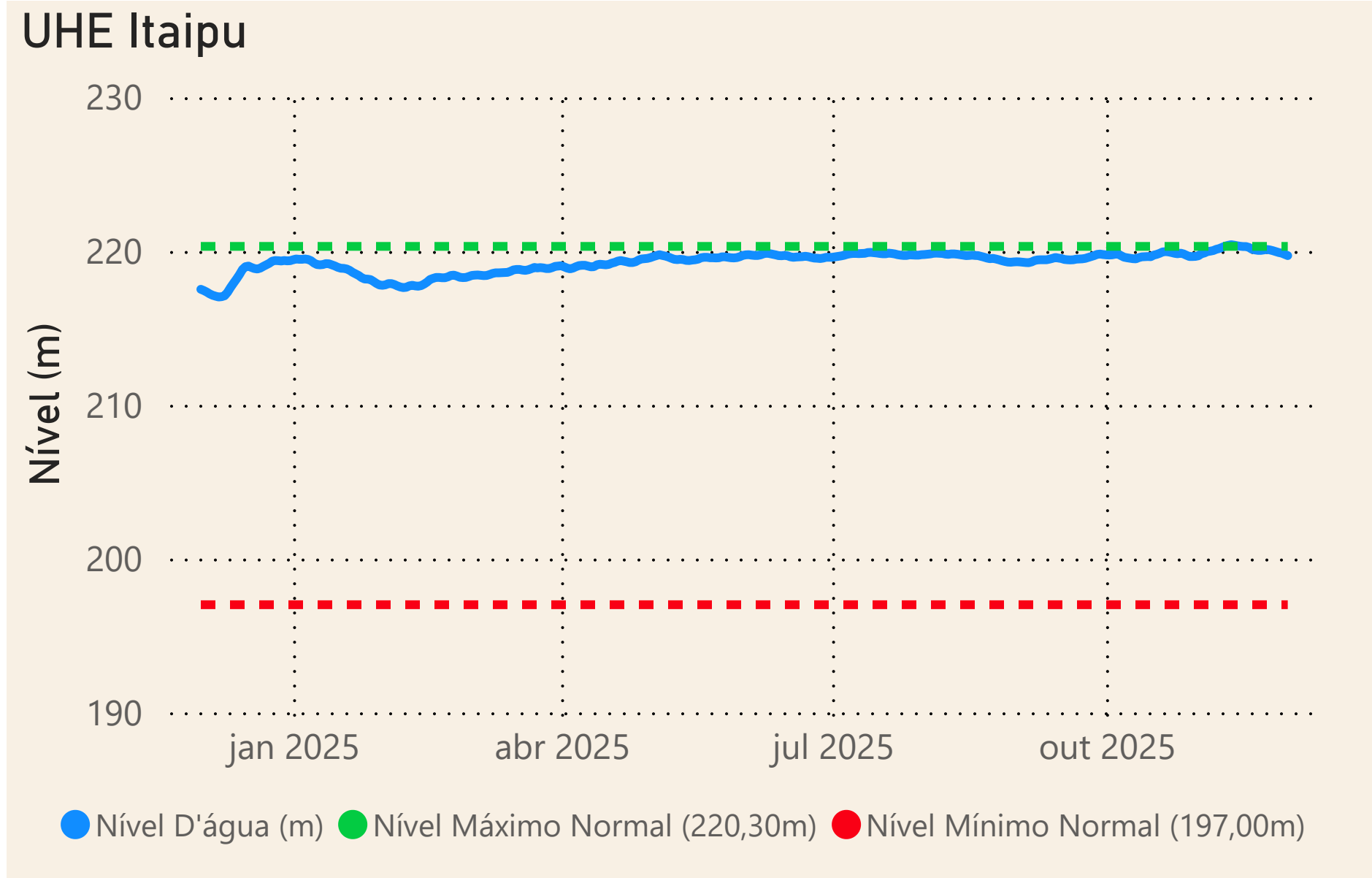
Saiba mais sobre os termos técnicos da operação dos reservatórios no [Glossário do Sistema de Acompanhamento de Reservatórios - SAR da ANA](#)

Data	Qnatural mensal (m³/s)	MLT 1931-2024 (m³/s)	% MLT
dez/2024	7.672	8.020	96%
jan/2025	10.973	11.260	97%
fev/2025	10.089	12.058	84%
mar/2025	5.613	11.501	49%
abr/2025	6.668	8.827	76%
mai/2025	5.177	6.367	81%
jun/2025	4.129	5.536	75%
jul/2025	3.387	4.535	75%
ago/2025	2.733	3.874	71%
set/2025	2.285	3.749	61%
out/2025	2.458	4.260	58%
nov/2025	3.377	5.409	62%
dez/2025	2.967	8.020	37%

Superintendência de Operações e Eventos Críticos
Coordenação de Operação de Reservatórios e Sistemas Hídricos



● I. SOLTEIRA ● ITAIPU ● JUÍÁ ● PORTO PRIMAVERA ● TRÊS IRMÃOS
Fonte: ONS e [Hidro-Telemetria](#)
***Dados consistidos sujeitos a novas revisões

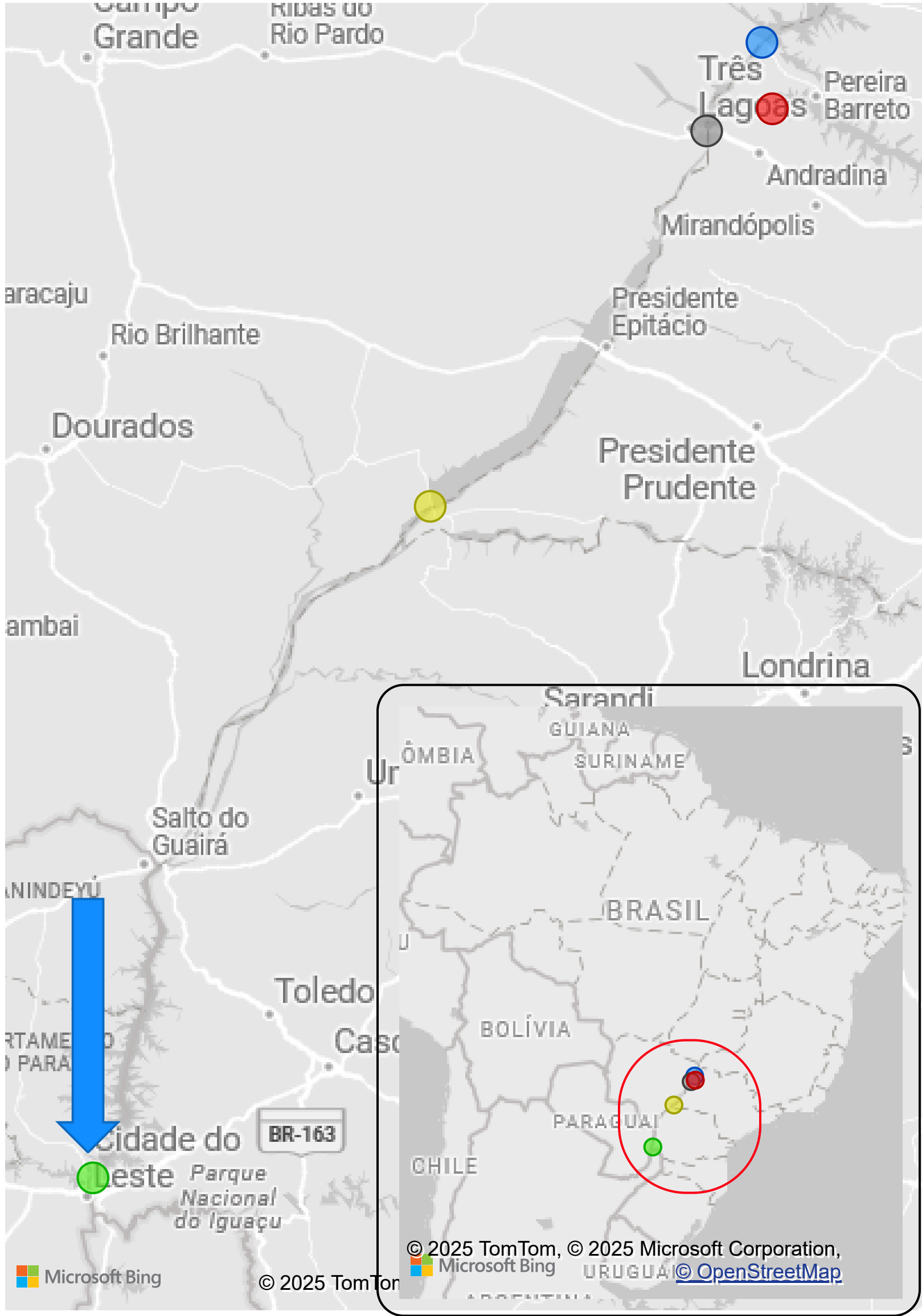


Saiba mais sobre os termos técnicos da operação dos reservatórios no [Glossário do Sistema de Acompanhamento de Reservatórios - SAR da ANA](#)

Data	Qnatural mensal (m³/s)	MLT 1931-2024 (m³/s)	% MLT
dez/2024	11.491	11.102	104%
jan/2025	13.610	14.738	92%
fev/2025	13.324	15.910	84%
mar/2025	7.254	14.976	48%
abr/2025	8.514	11.867	72%
mai/2025	7.551	9.507	79%
jun/2025	7.038	8.932	79%
jul/2025	5.665	7.504	75%
ago/2025	4.619	6.313	73%
set/2025	3.812	6.315	60%
out/2025	5.010	7.627	66%
nov/2025	8.241	8.500	97%
dez/2025	6.065	11.102	55%

Superintendência de Operações e Eventos Críticos
Coordenação de Operação de Reservatórios e Sistemas Hídricos

Localização dos reservatórios



● I. SOLTEIRA ● ITAIPU ● JUÍÁ ● PORTO PRIMAVERA ● TRÊS IRMÃOS

Fonte: ONS

*Dados consistidos sujeitos a novas revisões