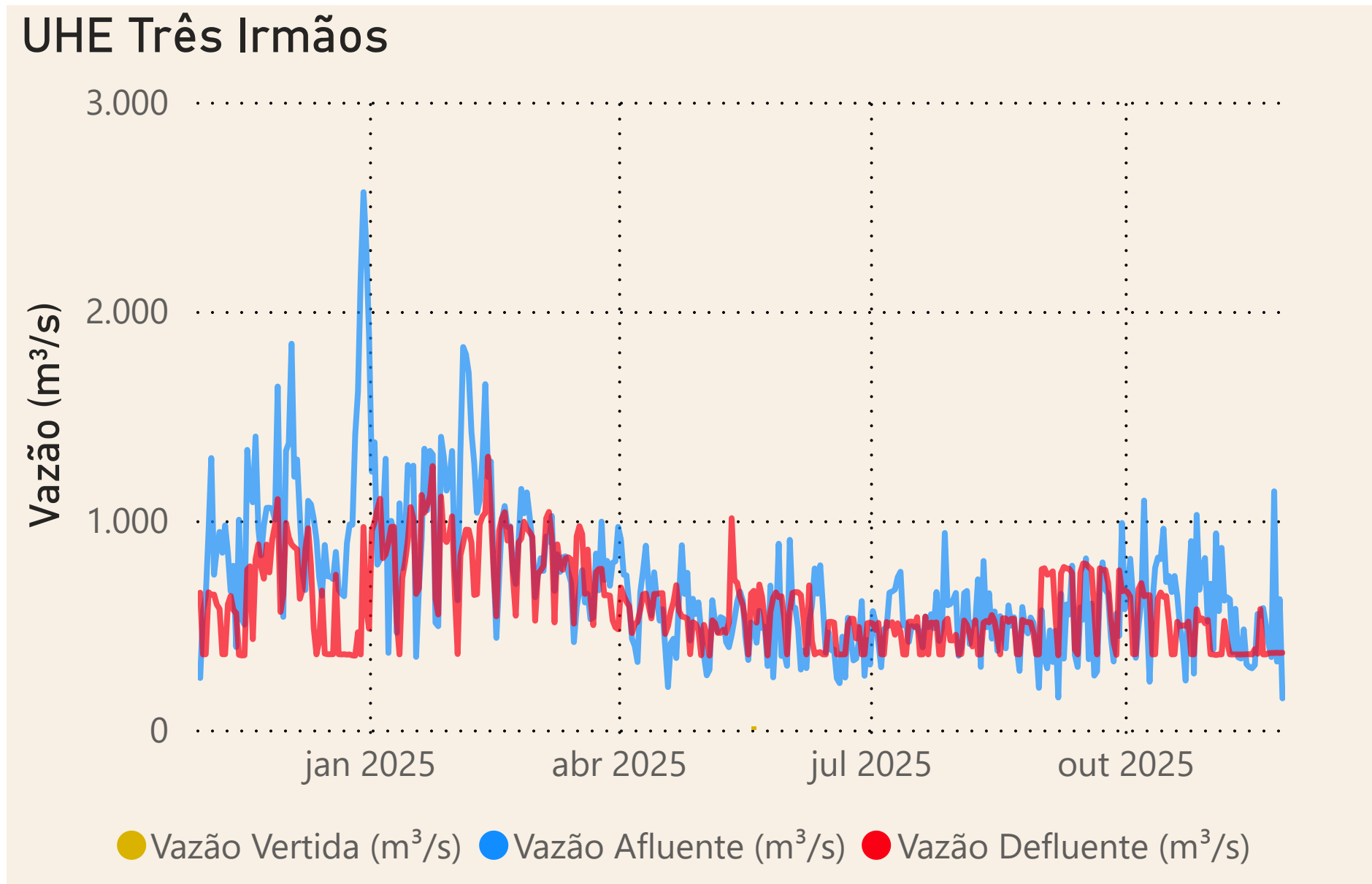
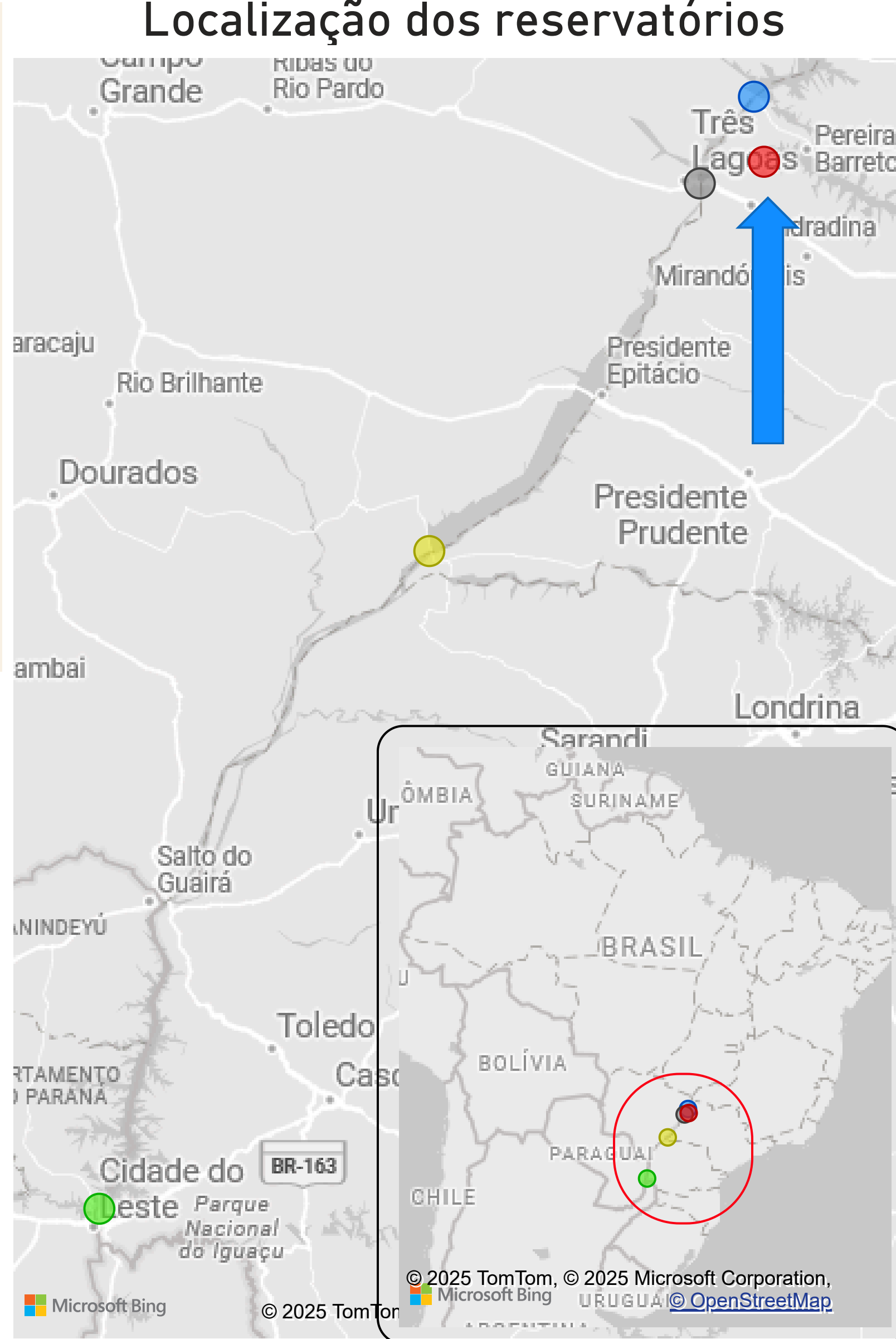
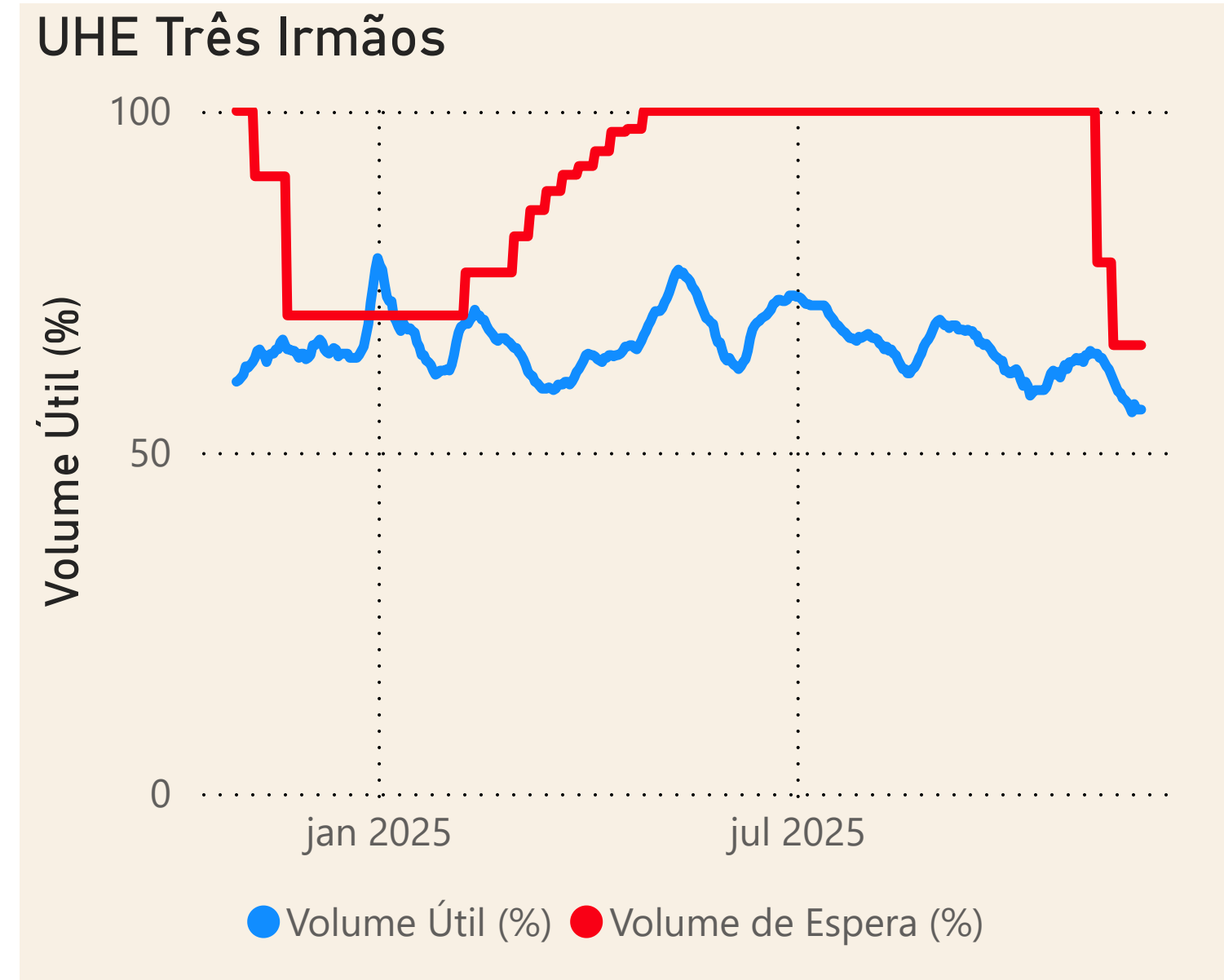
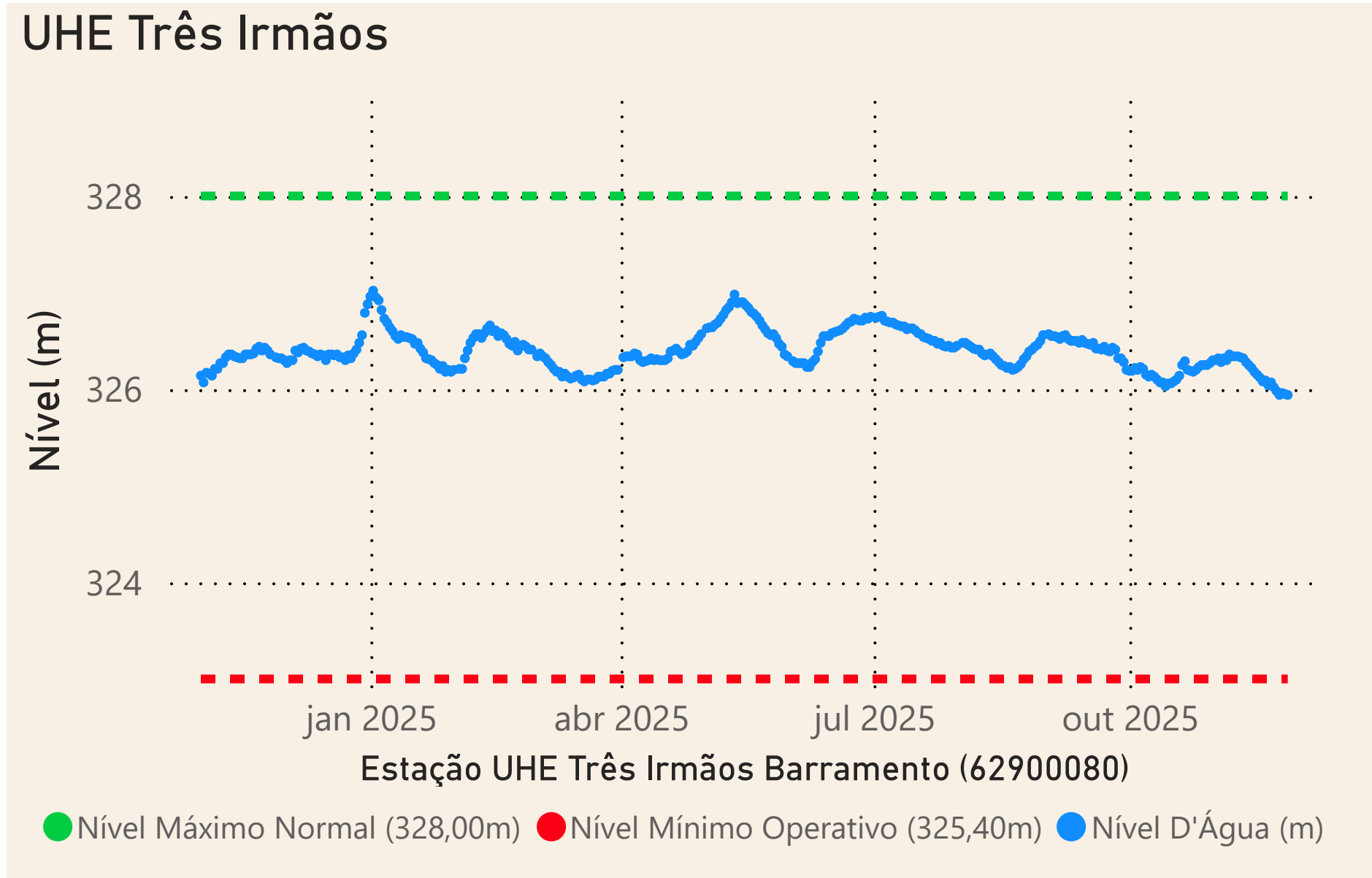
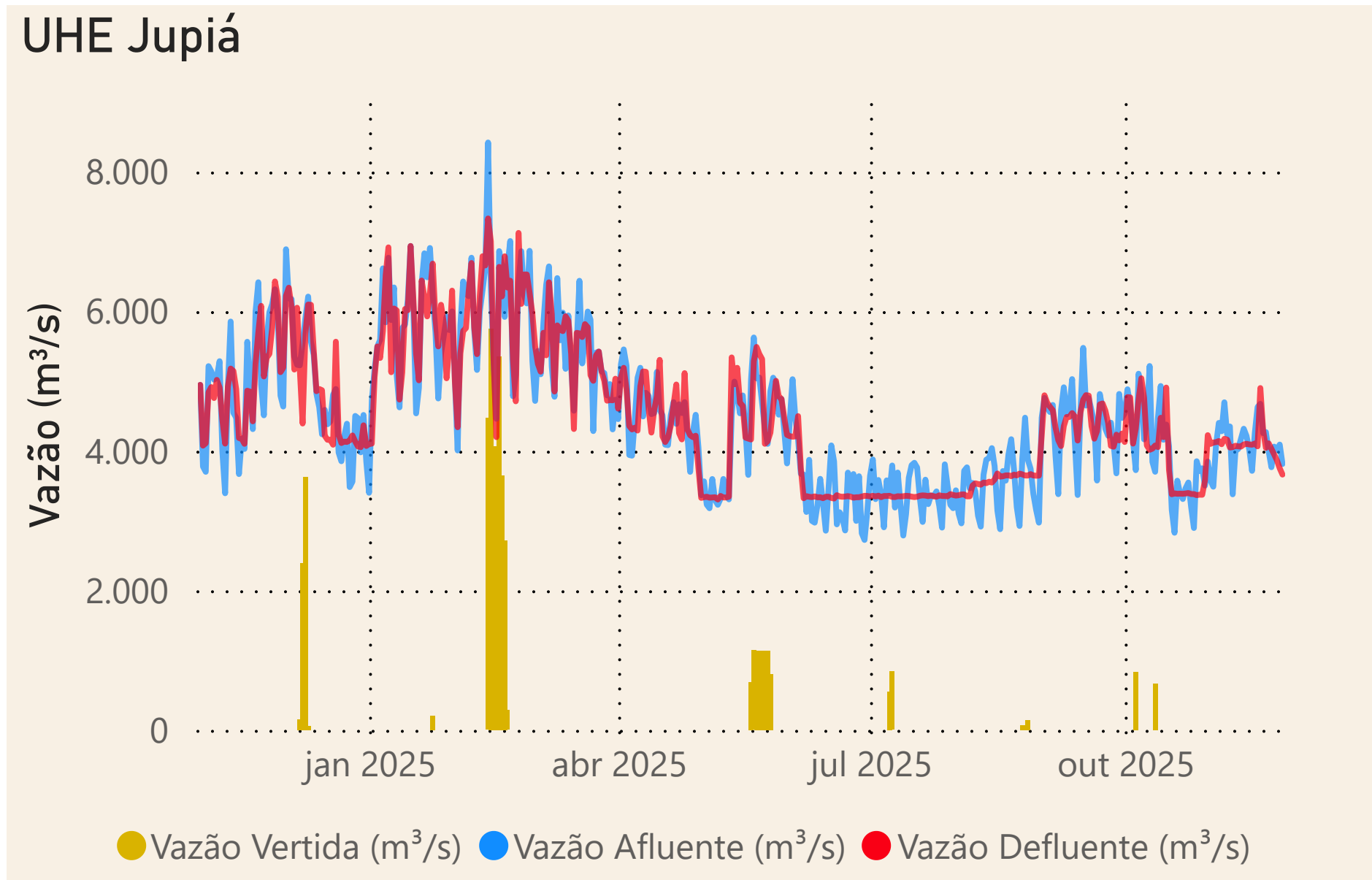
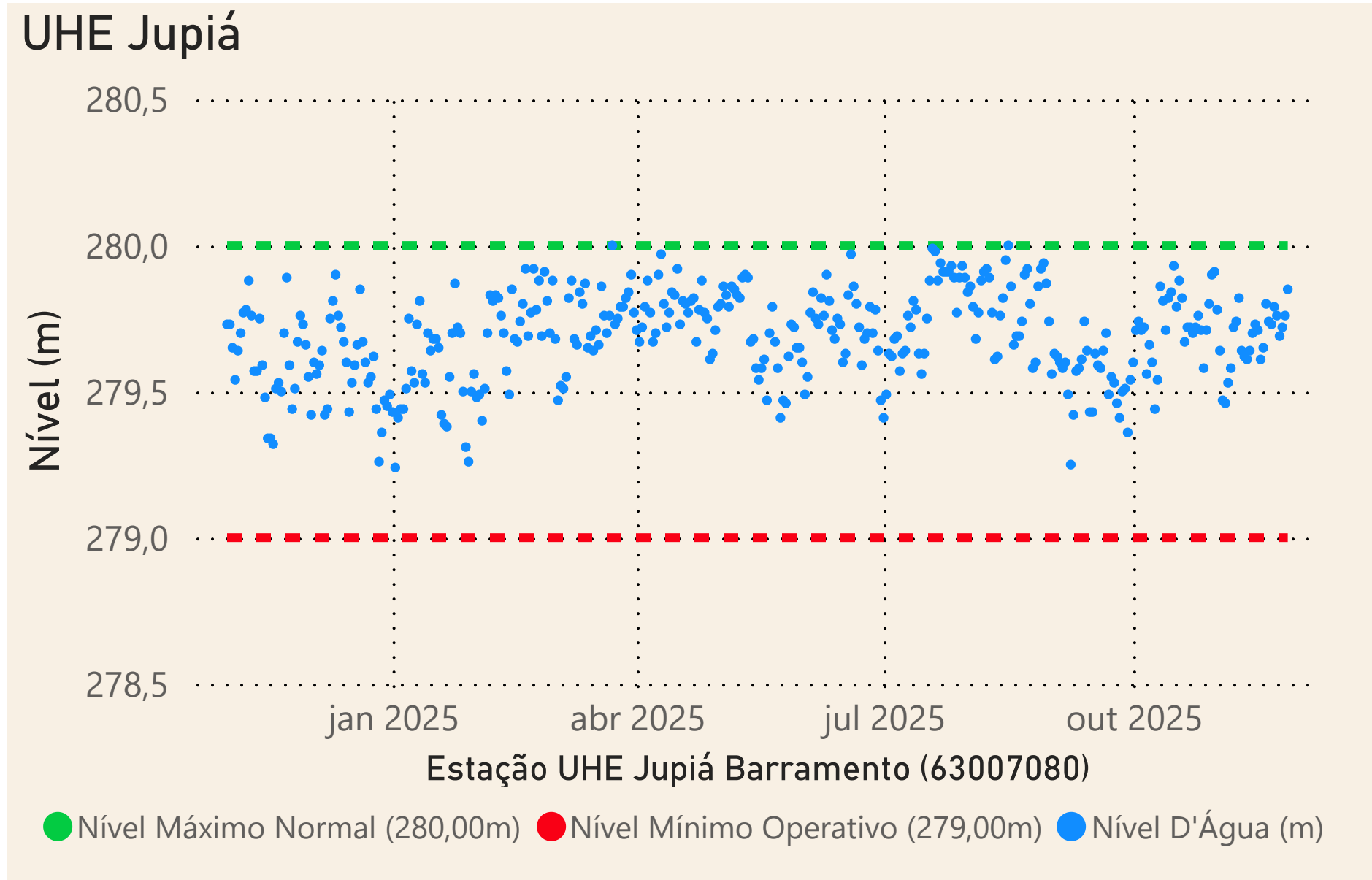


Data	Qnatural mensal (m³/s)	MLT 1931-2024 (m³/s)	% MLT
nov/2024	5.602	3.845	146%
dez/2024	5.866	6.122	96%
jan/2025	8.805	8.667	102%
fev/2025	7.493	9.090	82%
mar/2025	4.338	8.747	50%
abr/2025	4.795	6.590	73%
mai/2025	3.472	4.509	77%
jun/2025	2.740	3.694	74%
jul/2025	2.172	3.013	72%
ago/2025	1.696	2.524	67%
set/2025	1.423	2.388	60%
out/2025	1.398	2.764	51%
nov/2025	2.147	3.845	56%



Data	Qnatural Mensal (m³/s)	MLT 1931-2024 (m³/s)	% MLT
nov/2024	915	608	150%
dez/2024	901	879	102%
jan/2025	1.045	1.290	81%
fev/2025	1.276	1.388	92%
mar/2025	457	1.214	38%
abr/2025	585	827	71%
mai/2025	395	646	61%
jun/2025	410	646	63%
jul/2025	339	521	65%
ago/2025	275	452	61%
set/2025	257	472	54%
out/2025	301	556	54%
nov/2025	504	608	83%

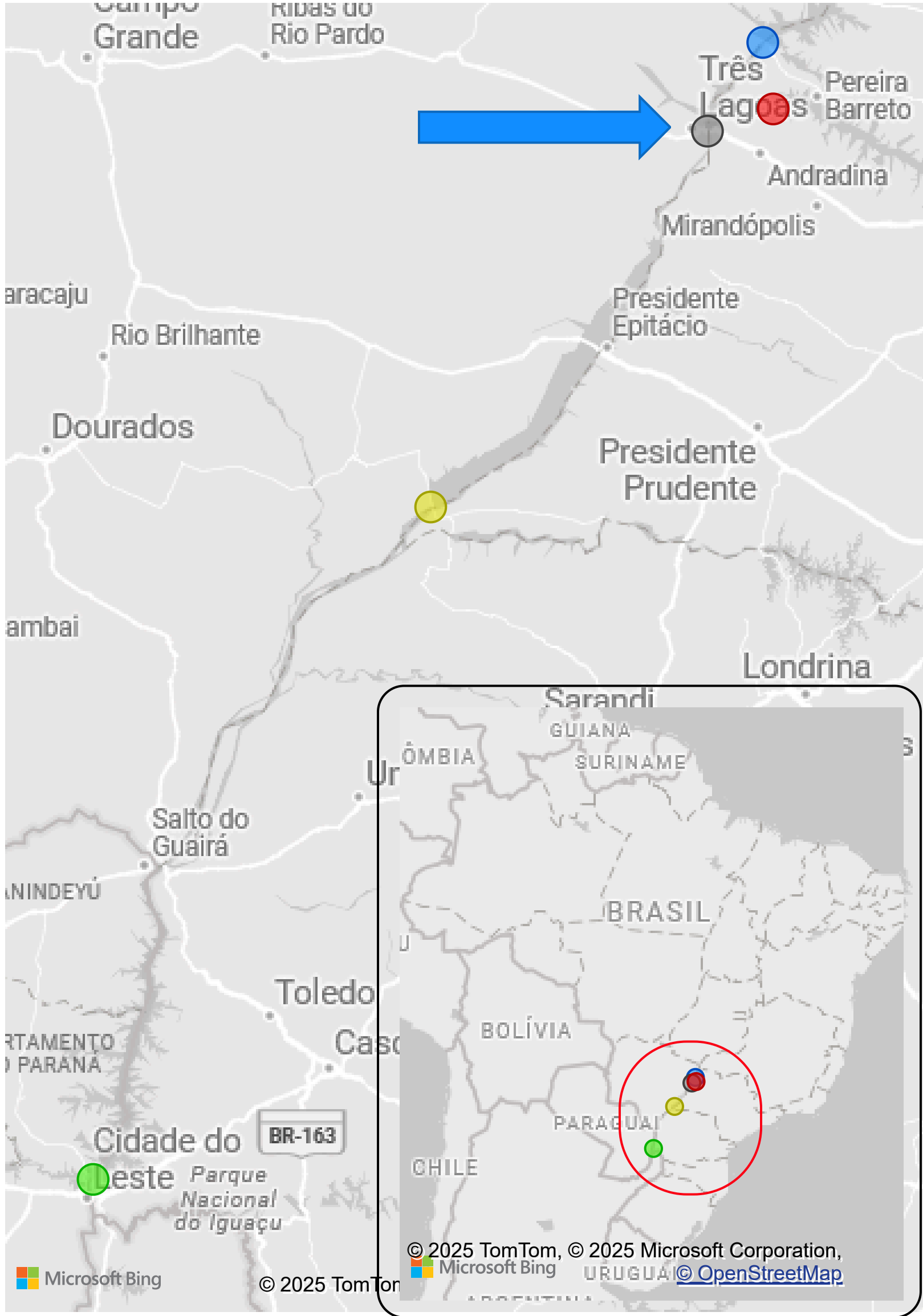


Saiba mais sobre os termos técnicos da operação dos reservatórios no [Glossário do Sistema de Acompanhamento de Reservatórios - SAR da ANA](#)

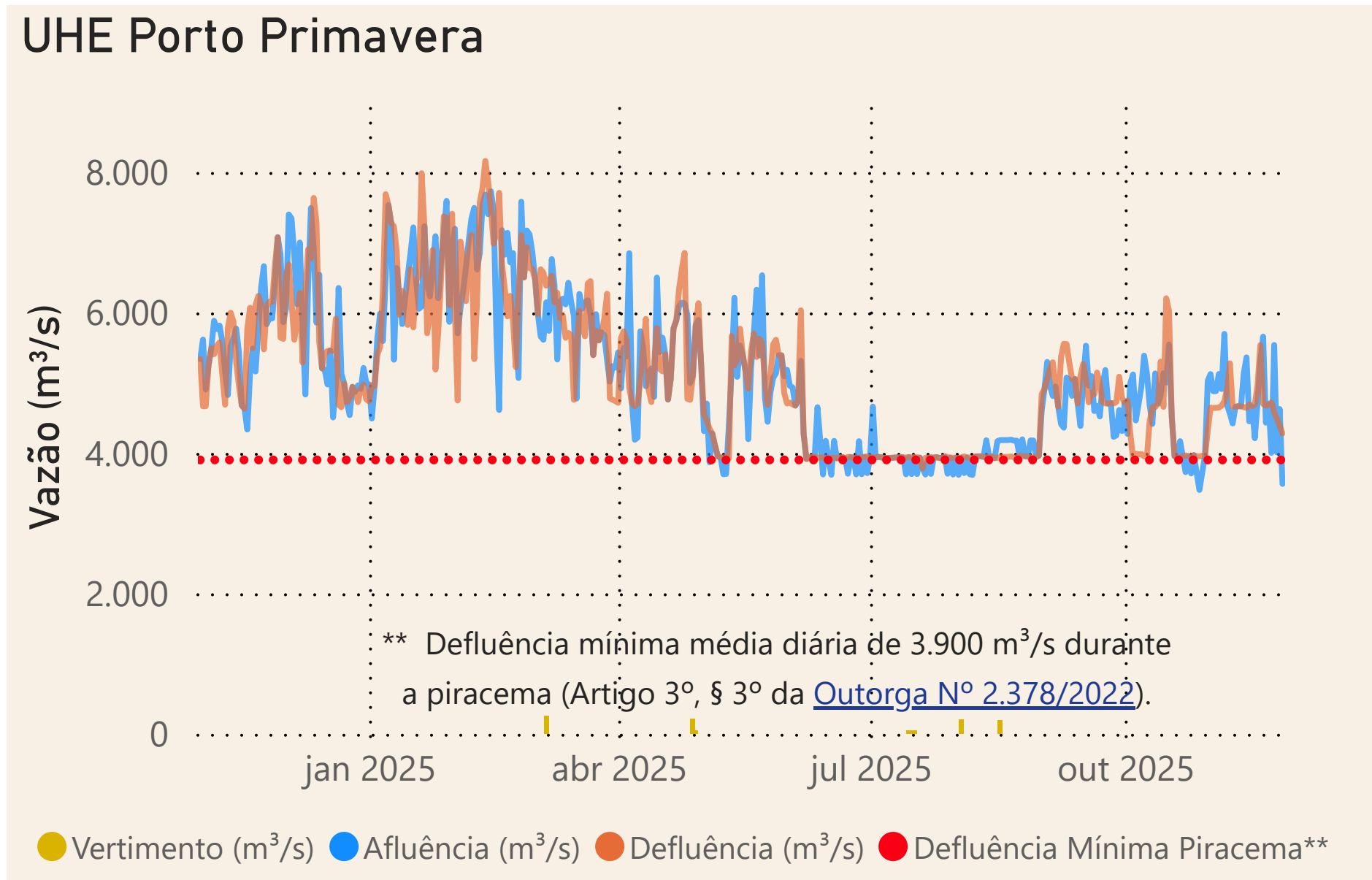
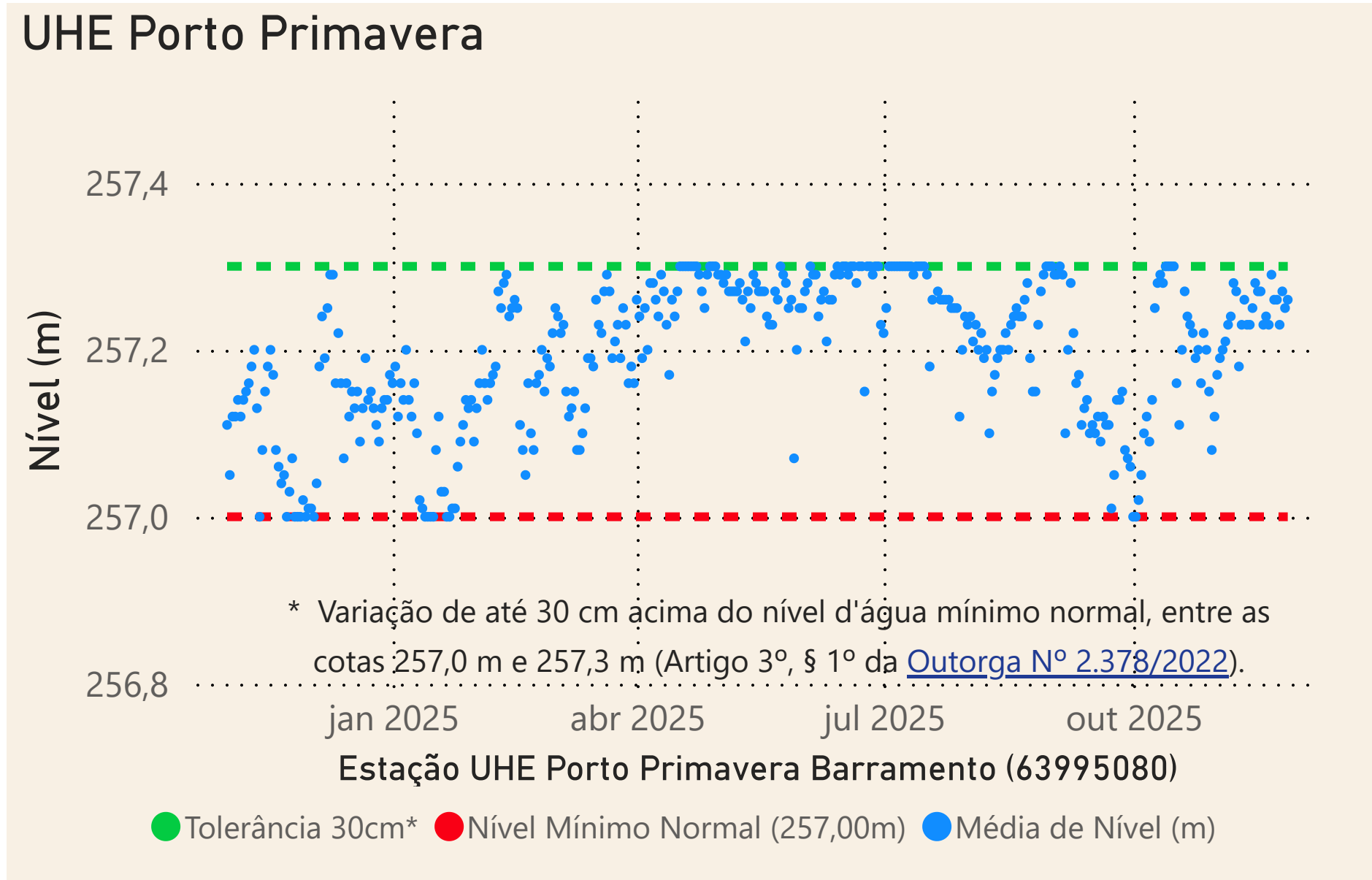
Data	Qnatural mensal (m³/s)	MLT 1931-2024 (m³/s)	% MLT
nov/2024	6.890	4.753	145%
dez/2024	7.121	7.343	97%
jan/2025	10.239	10.377	99%
fev/2025	9.190	10.942	84%
mar/2025	5.102	10.396	49%
abr/2025	5.789	7.790	74%
mai/2025	4.225	5.475	77%
jun/2025	3.480	4.650	75%
jul/2025	2.799	3.818	73%
ago/2025	2.220	3.256	68%
set/2025	1.887	3.131	60%
out/2025	1.936	3.597	54%
nov/2025	2.911	4.753	61%

Superintendência de Operações e Eventos Críticos
Coordenação de Operação de Reservatórios e Sistemas Hídricos

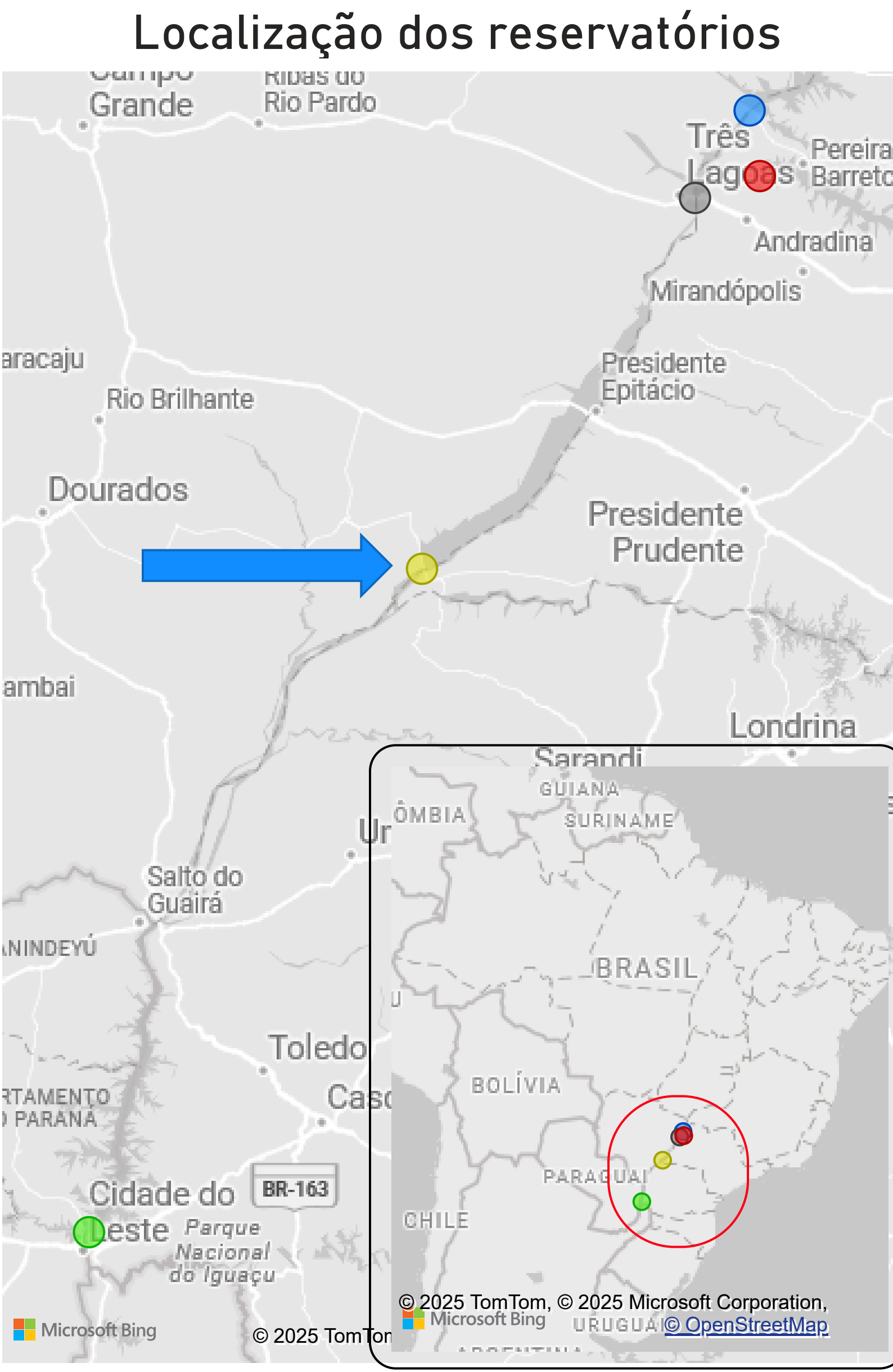
Localização dos reservatórios



● I. SOLTEIRA ● ITAIPU ● JUPIA ● PORTO PRIMAVERA ● TRÊS IRMÃOS
Fonte: ONS e [Hidro-Telemetria](#)
*Dados consistidos sujeitos a novas revisões



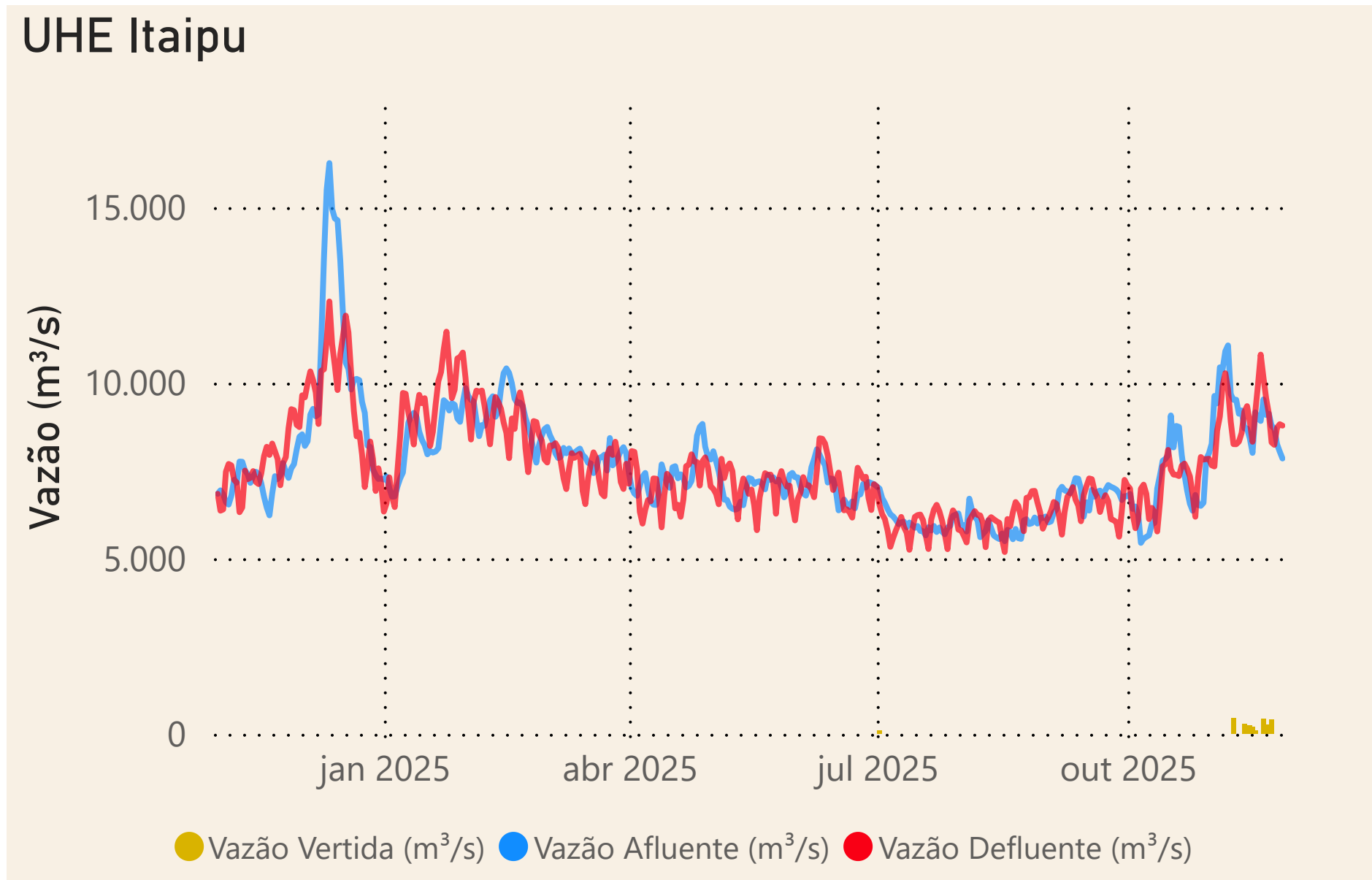
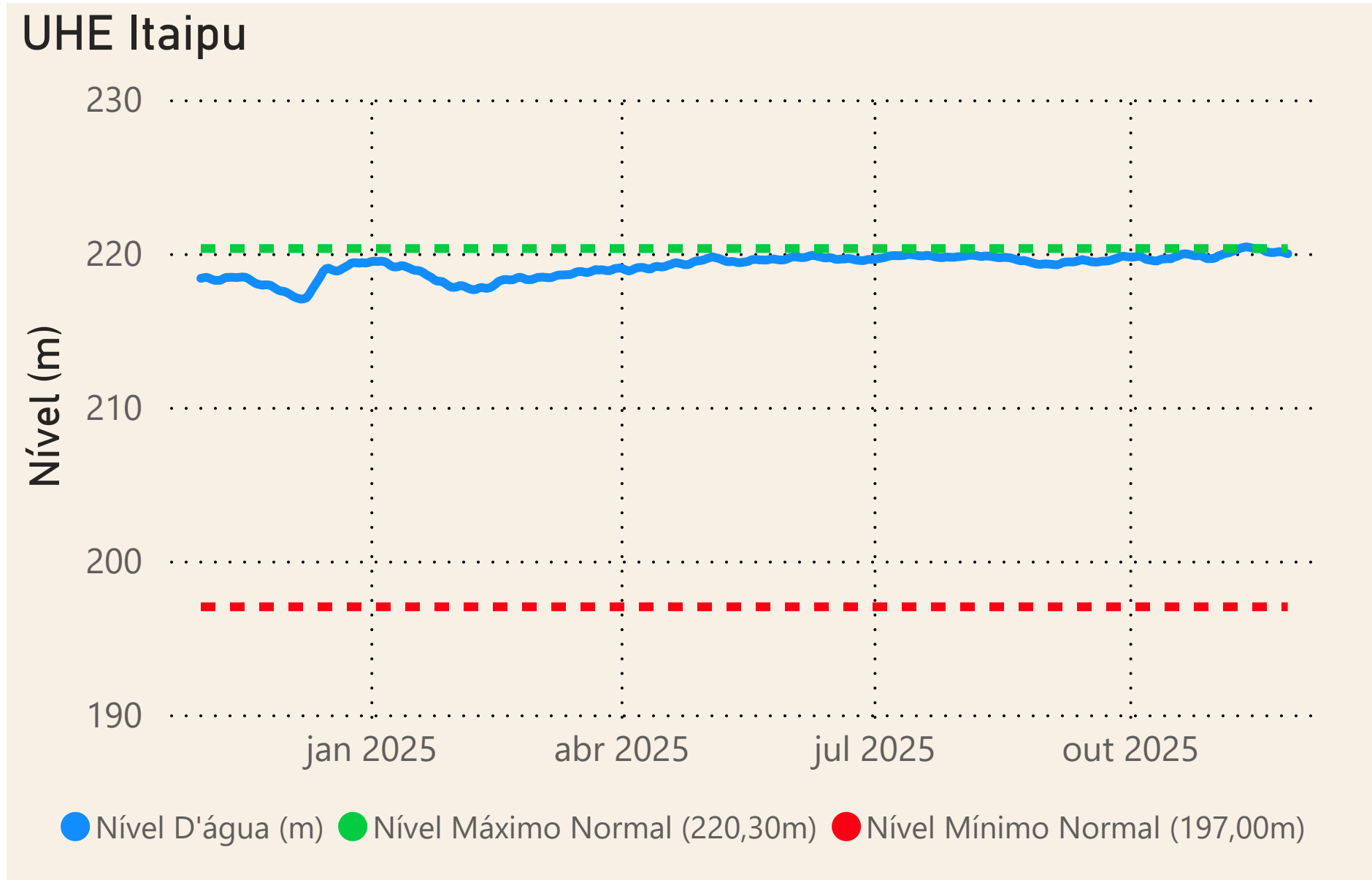
Data	Qnatural mensal (m³/s)	MLT 1931-2024 (m³/s)	% MLT
nov/2024	7.526	5.409	139%
dez/2024	7.672	8.020	96%
jan/2025	10.973	11.260	97%
fev/2025	10.089	12.058	84%
mar/2025	5.613	11.501	49%
abr/2025	6.668	8.827	76%
mai/2025	5.177	6.367	81%
jun/2025	4.129	5.536	75%
jul/2025	3.387	4.535	75%
ago/2025	2.733	3.874	71%
set/2025	2.285	3.749	61%
out/2025	2.458	4.260	58%
nov/2025	3.467	5.409	64%



Saiba mais sobre os termos técnicos da operação dos reservatórios no [Glossário do Sistema de Acompanhamento de Reservatórios - SAR da ANA](#)

Superintendência de Operações e Eventos Críticos
Coordenação de Operação de Reservatórios e Sistemas Hídricos

Fonte: ONS e [Hidro-Telemetria](#)
***Dados consistidos sujeitos a novas revisões

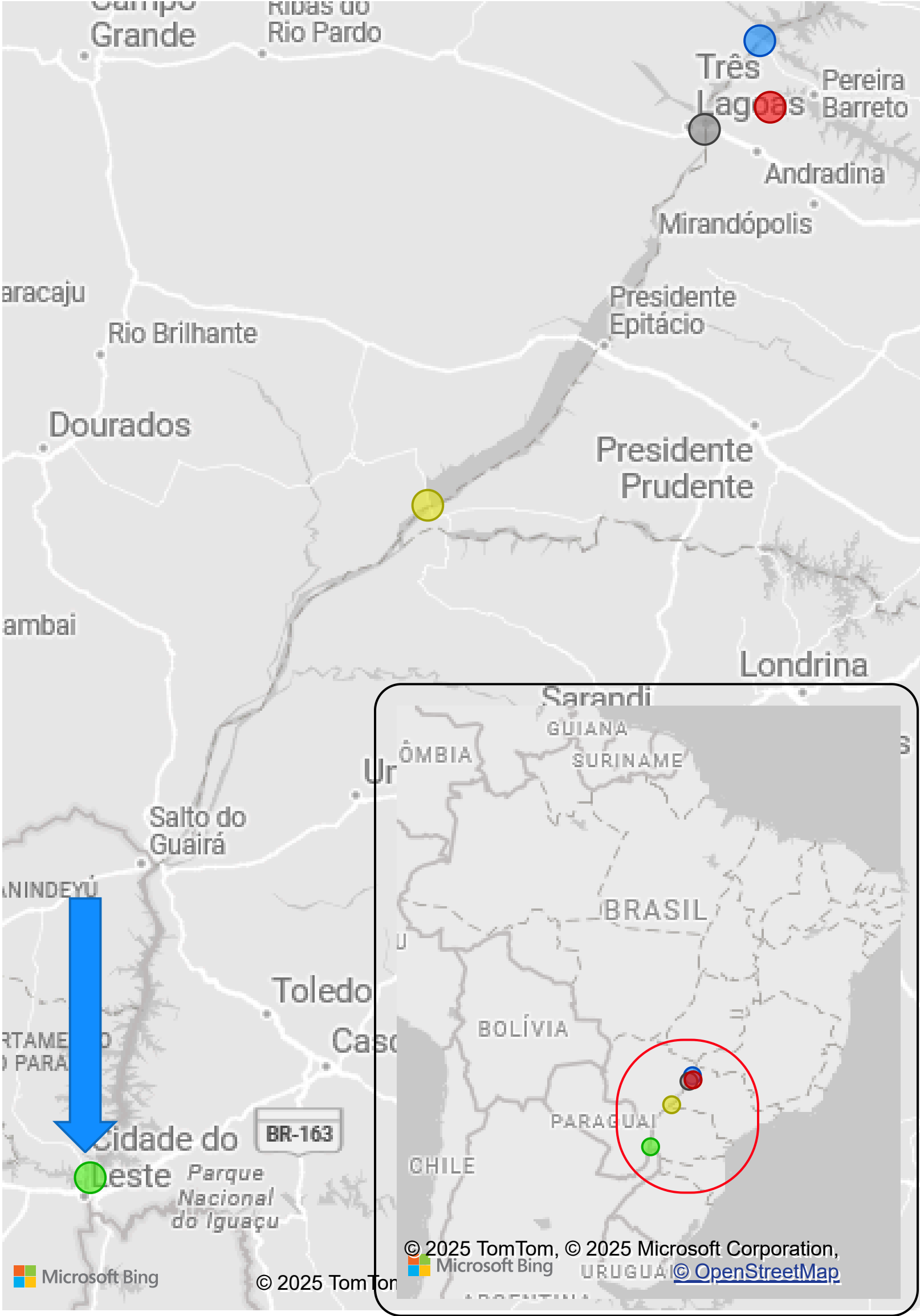


Saiba mais sobre os termos técnicos da operação dos reservatórios no [Glossário do Sistema de Acompanhamento de Reservatórios - SAR da ANA](#)

Data	Qnatural mensal (m³/s)	MLT 1931-2024 (m³/s)	% MLT
nov/2024	9.067	8.500	107%
dez/2024	11.491	11.102	104%
jan/2025	13.610	14.738	92%
fev/2025	13.324	15.910	84%
mar/2025	7.254	14.976	48%
abr/2025	8.514	11.867	72%
mai/2025	7.551	9.507	79%
jun/2025	7.038	8.932	79%
jul/2025	5.665	7.504	75%
ago/2025	4.619	6.313	73%
set/2025	3.812	6.315	60%
out/2025	5.010	7.627	66%
nov/2025	8.426	8.500	99%

Superintendência de Operações e Eventos Críticos
Coordenação de Operação de Reservatórios e Sistemas Hídricos

Localização dos reservatórios



● I. SOLTEIRA ● ITAIPU ● JUÍÁ ● PORTO PRIMAVERA ● TRÊS IRMÃOS

Fonte: ONS

*Dados consistidos sujeitos a novas revisões