

- Legenda:
- Usina com reservatório
  - Usina a fio d'água

Itaipu				
Data	Aflu (m³/s)	Deflu (m³/s)	Nível (m)	
06/11/25	10.894	10.269	220,03	
07/11/25	11.061	9.807	220,11	
08/11/25	9.672	8.886	220,16	
09/11/25	9.512	8.250	220,24	
10/11/25	9.514	8.247	220,32	

Porto Primavera				
Data	Aflu (m³/s)	Qdeflu (m³/s)	Nível (m)	
06/11/25	5.695	4.736	257,28	
07/11/25	4.678	4.918	257,27	
08/11/25	4.557	5.276	257,24	
09/11/25	4.419	4.658	257,23	
10/11/25	5.374	4.656	257,26	

Jupiá				
Data	Aflu (m³/s)	Deflu (m³/s)	Nível (m)	
06/11/25	4.694	4.170	279,72	
07/11/25	4.234	4.159	279,74	
08/11/25	4.348	4.046	279,82	
09/11/25	3.375	4.052	279,64	
10/11/25	3.996	4.071	279,62	

Ilha Solteira					
Data	Aflu (m³/s)	Deflu (m³/s)	Nível (m)	V.U. (%)	
06/11/25	3.430	3.692	326,25	63,06	
07/11/25	3.382	3.594	326,25	63,06	
08/11/25	2.933	3.589	326,22	62,44	
09/11/25	2.791	2.786	326,24	62,86	
10/11/25	3.086	3.435	326,23	62,65	

Data	Aflu (m³/s)	Deflu (m³/s)	Nível (m)	V.U. (%)
06/11/25	616	519	326,33	64,43
07/11/25	632	420	326,33	64,43
08/11/25	622	359	326,33	64,43
09/11/25	369	359	326,30	63,81
10/11/25	577	359	326,30	63,81

Data	Vazão (m³/s)	Sentido
06/11/25	262	Três Irmãos → Ilha Solteira
07/11/25	212	Três Irmãos → Ilha Solteira
08/11/25	263	Três Irmãos → Ilha Solteira
09/11/25	257	Três Irmãos → Ilha Solteira
10/11/25	218	Três Irmãos → Ilha Solteira

Oceano Atlântico

Rio Paraguai

Rio Paraná

Rio Uruguai

Rio Iguaçu

Rio Parapanema

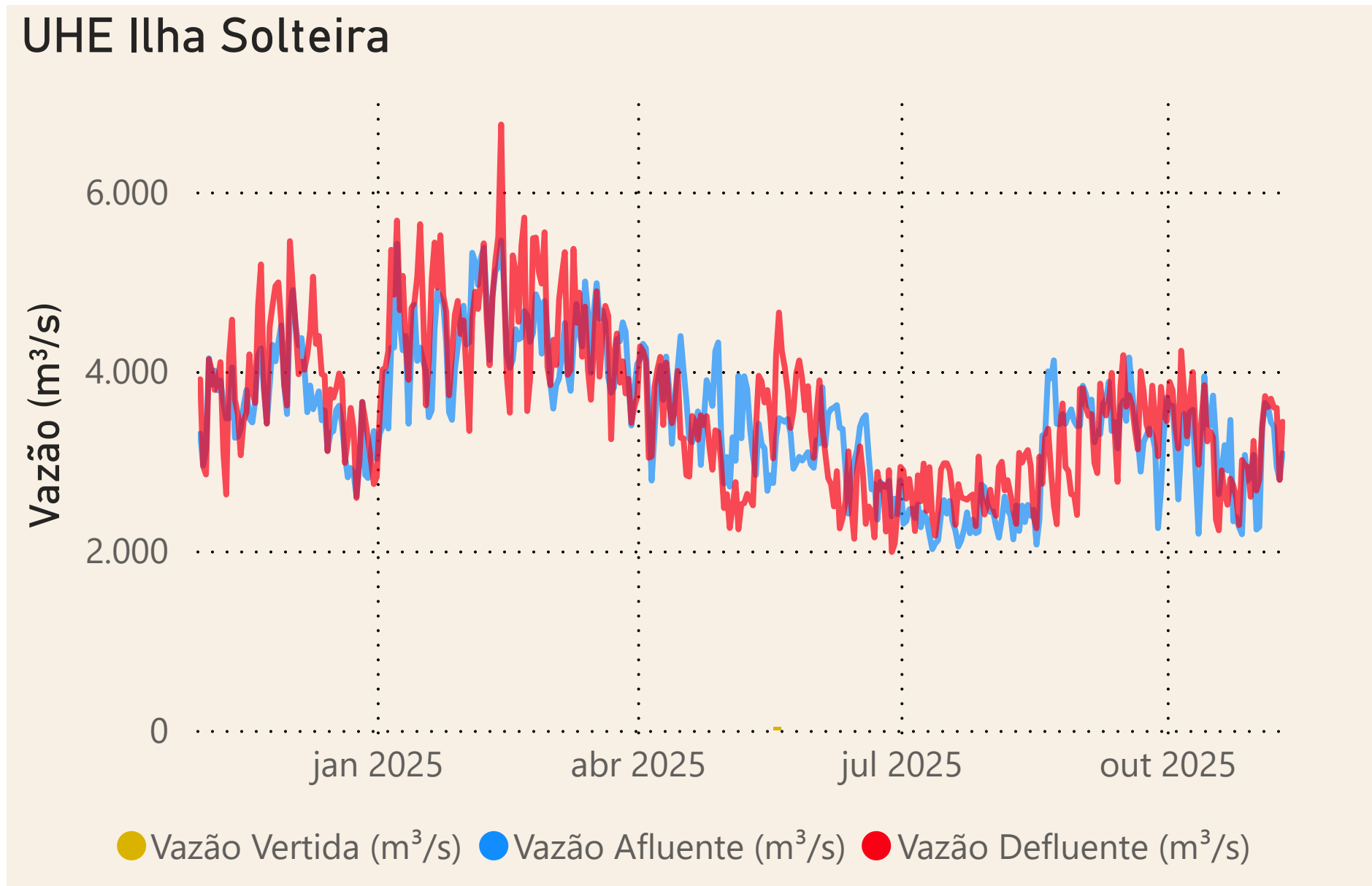
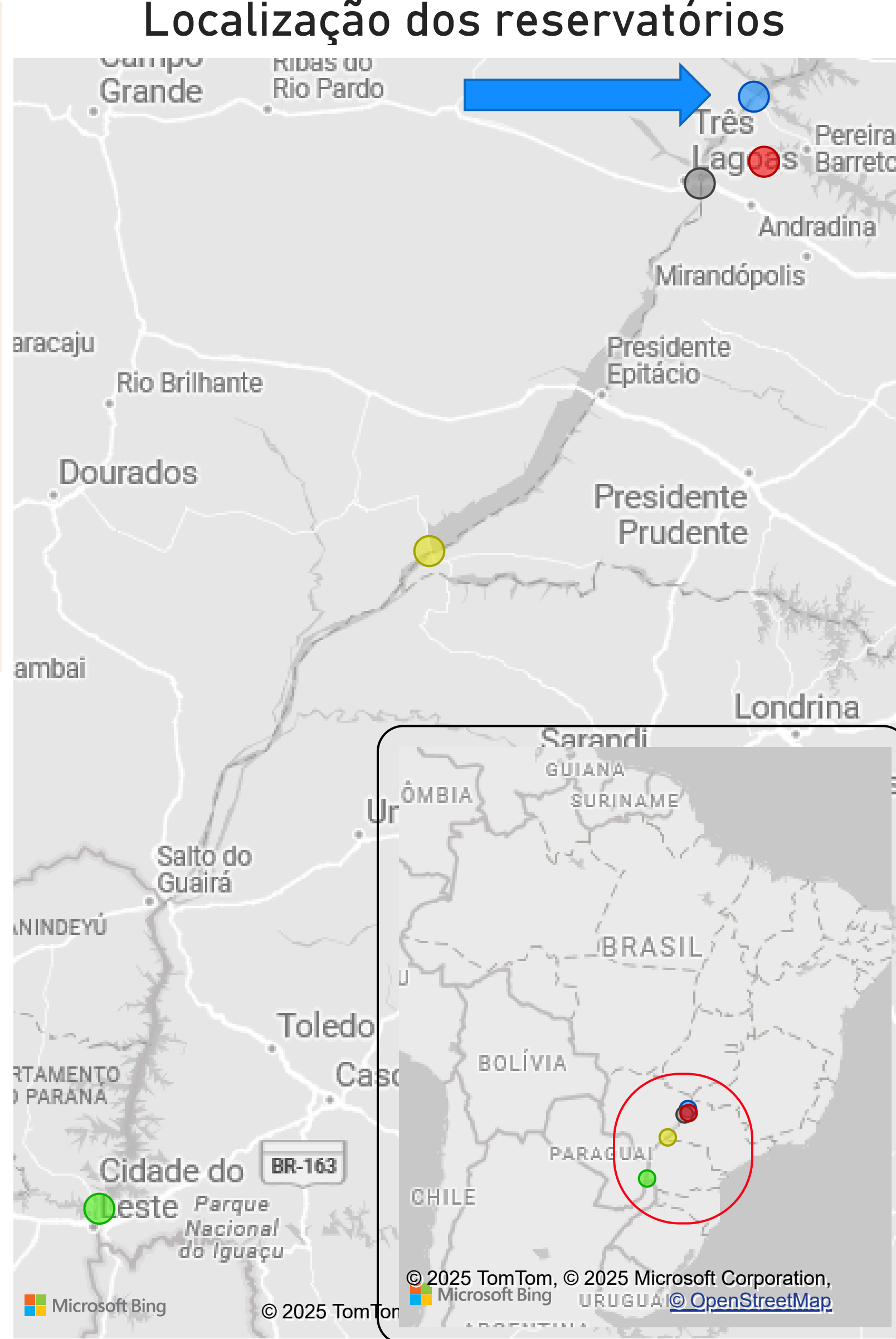
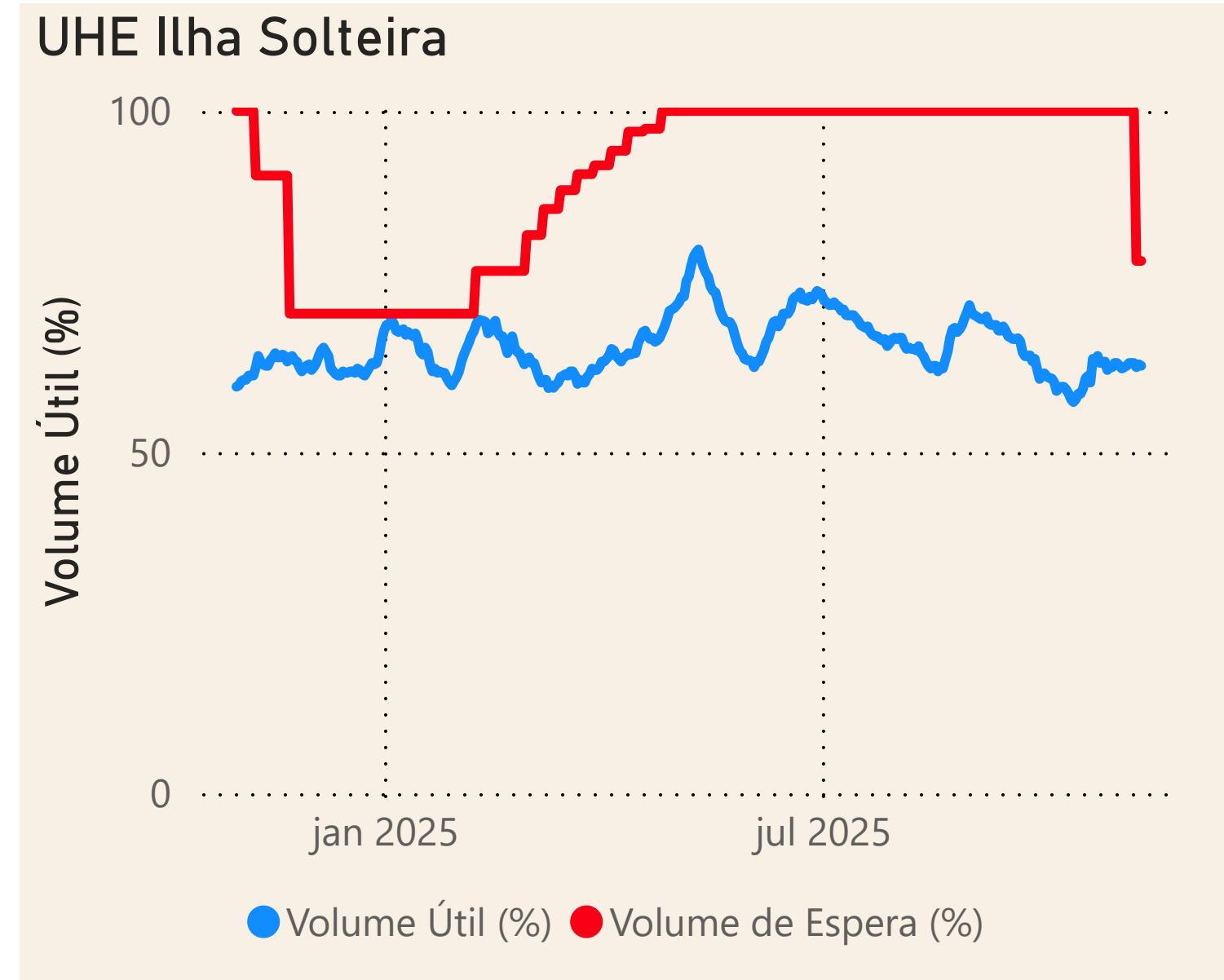
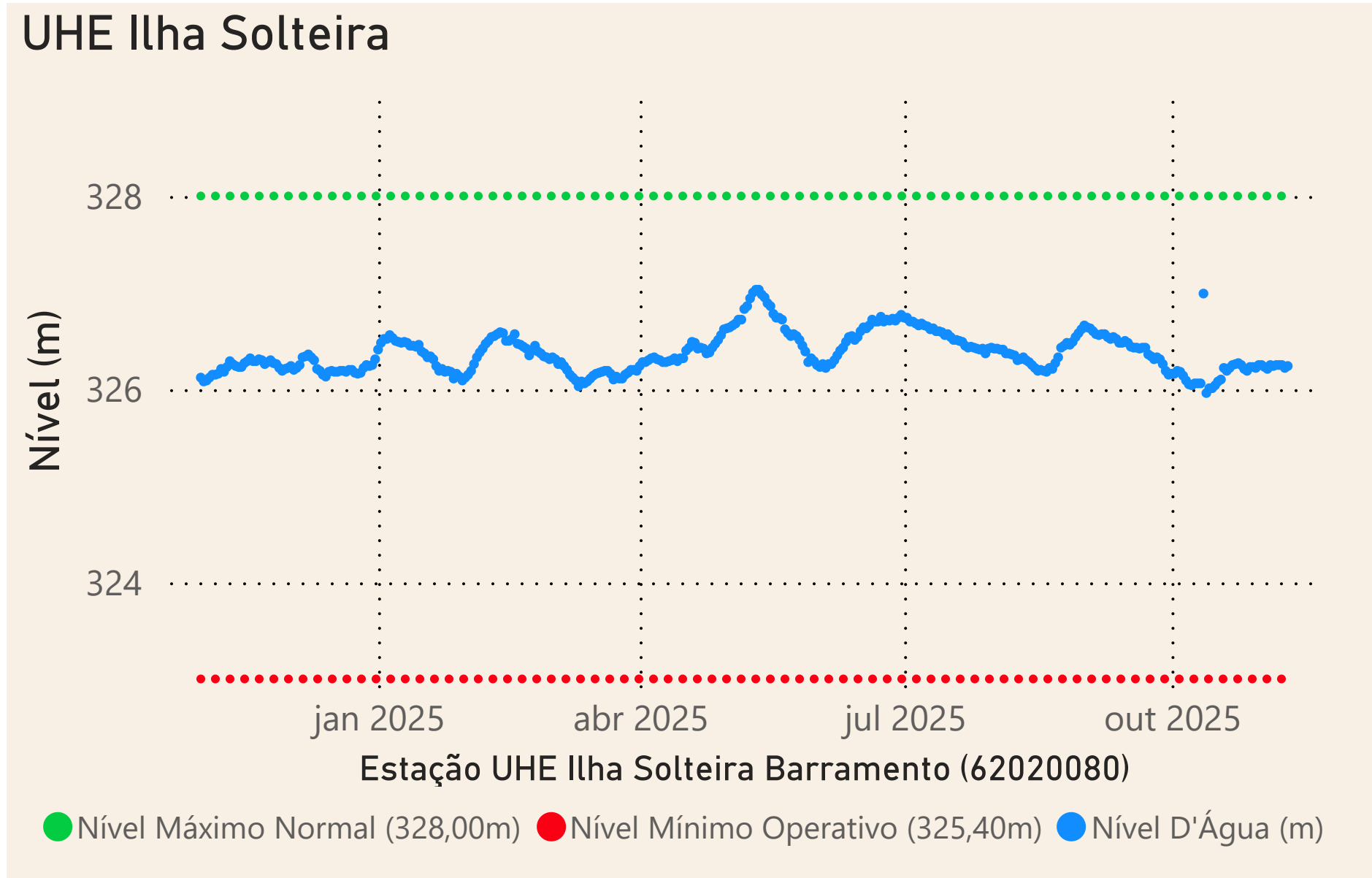
Rio Tietê

Três Irmãos

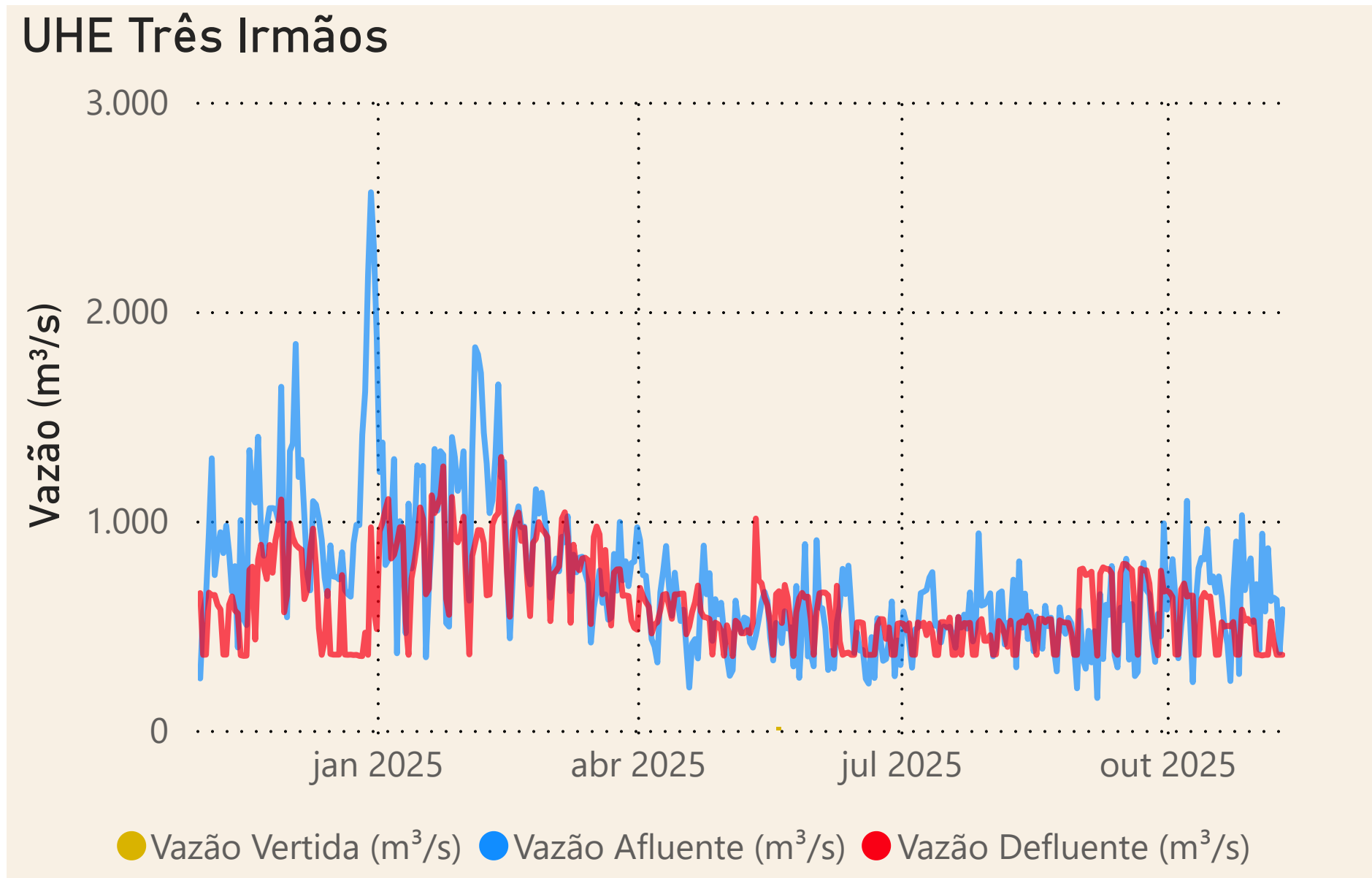
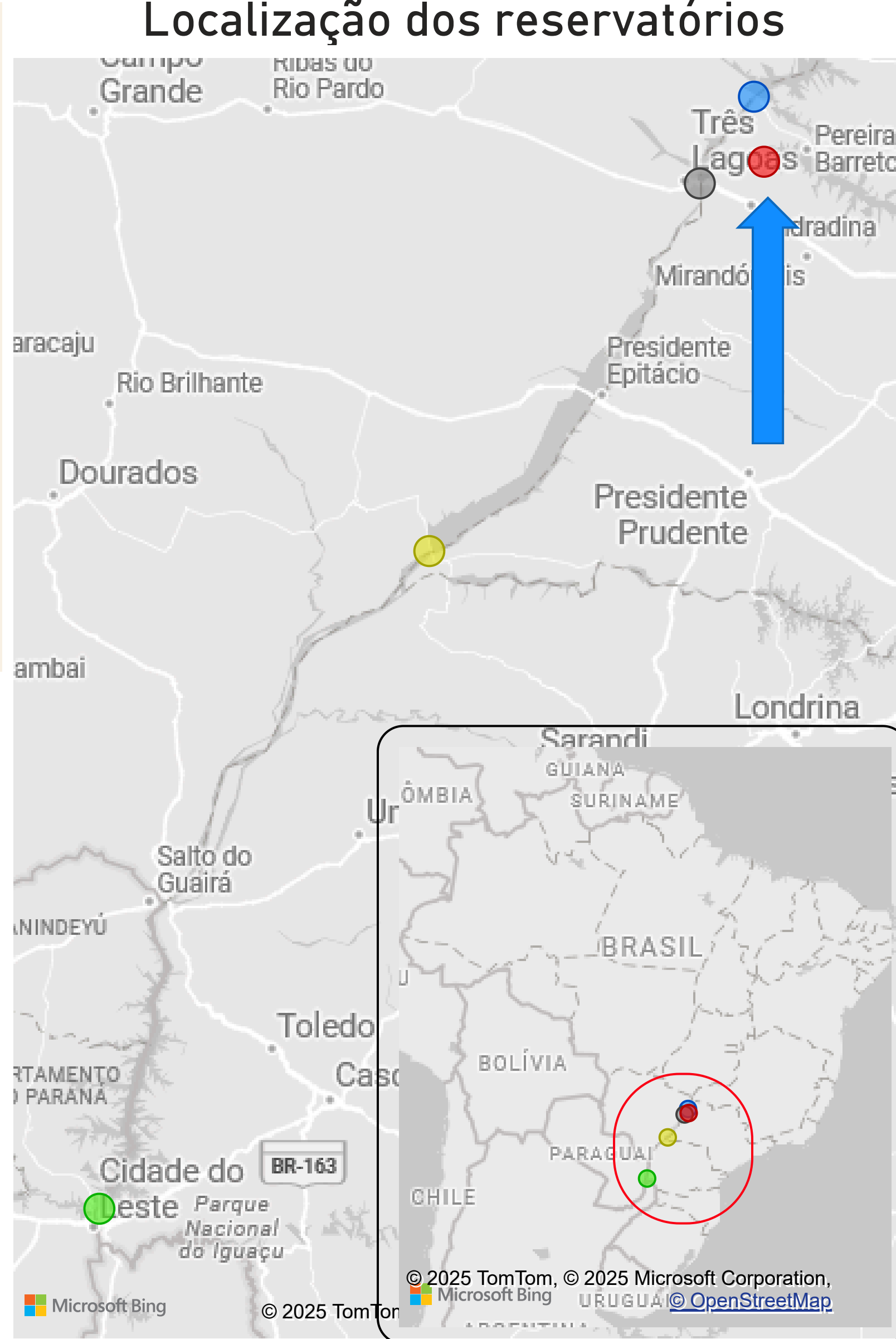
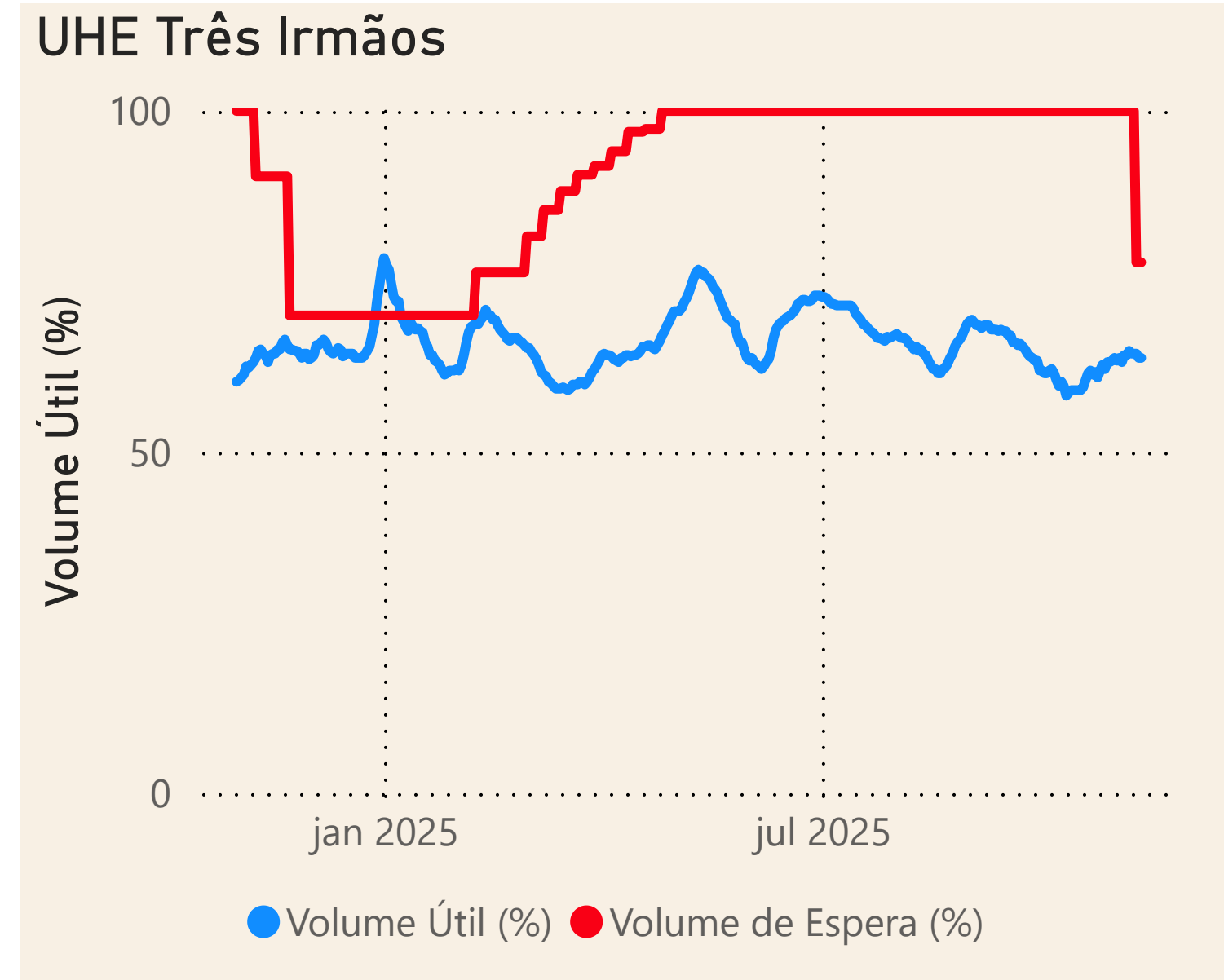
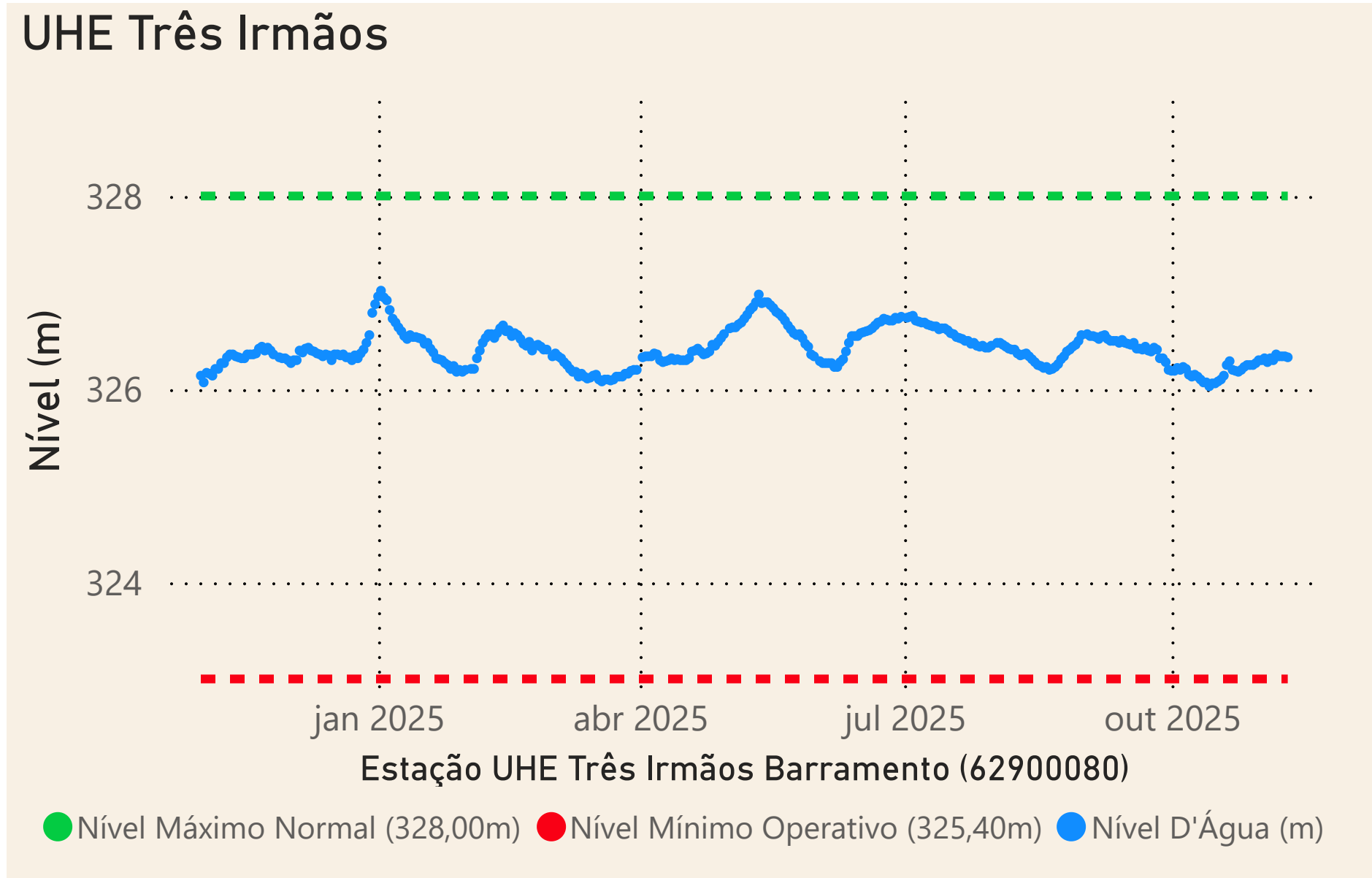
Canal Pereira Barreto

Rio Paranaíba

Rio Grande

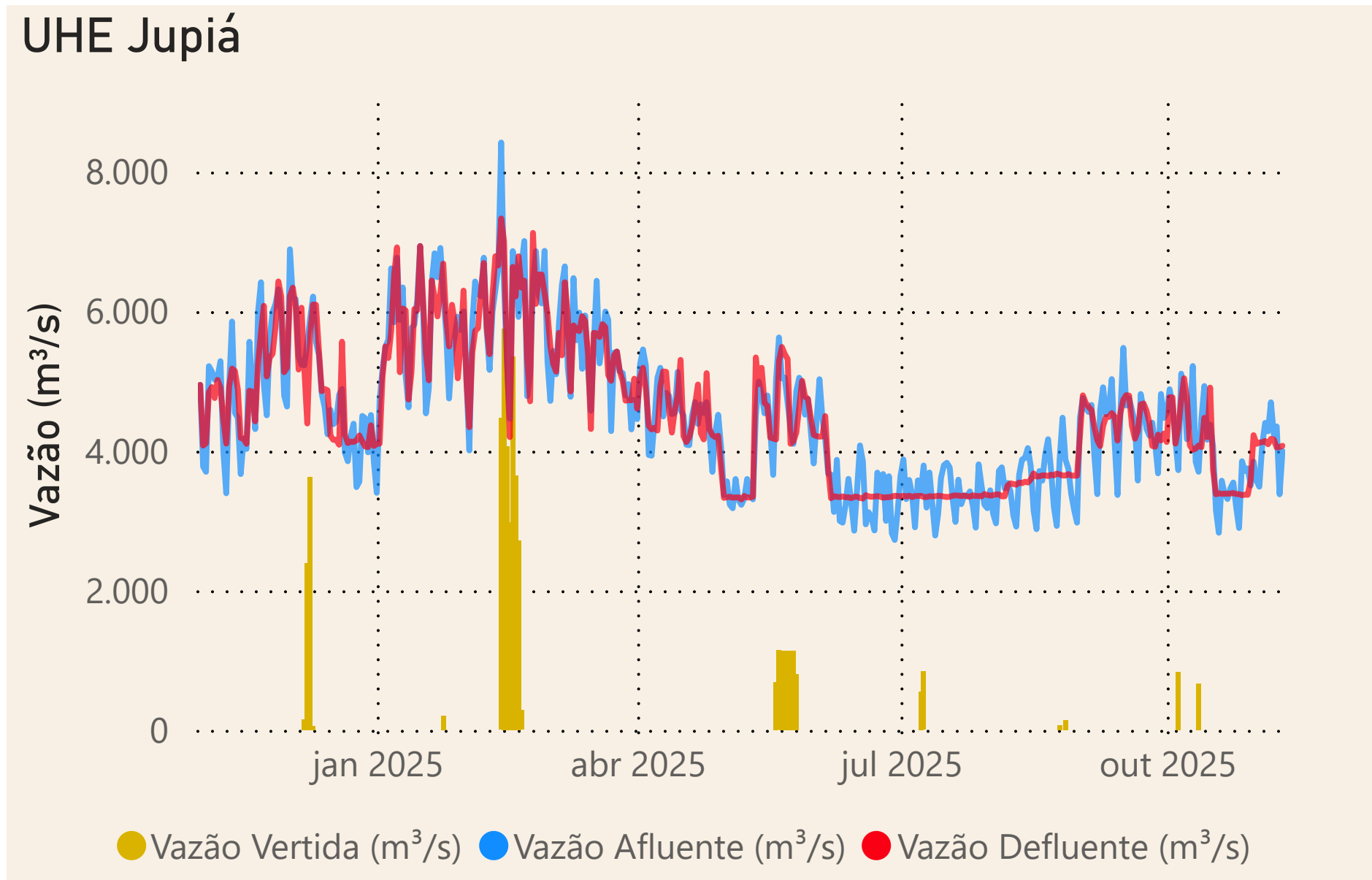
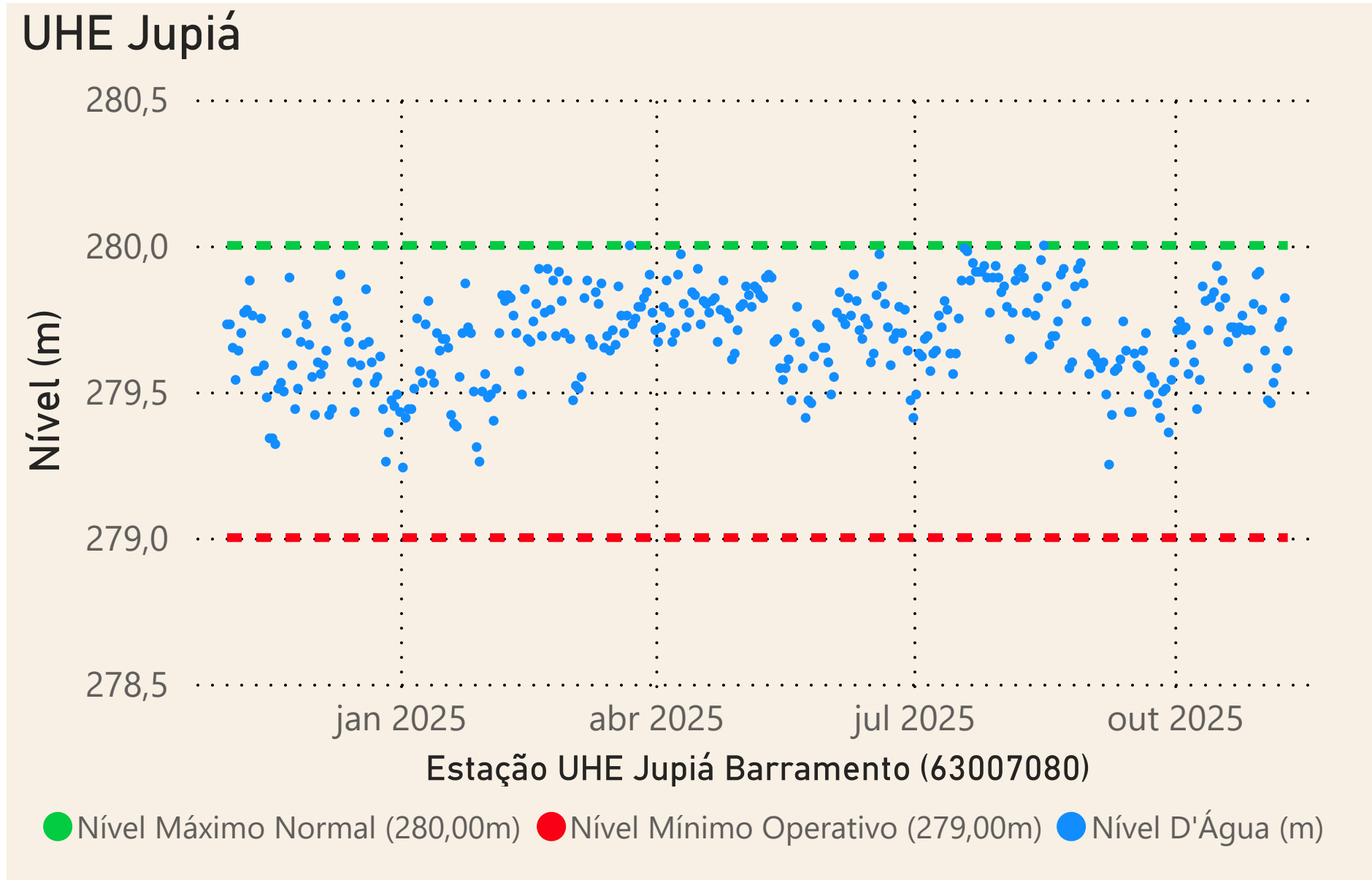


Data	Qnatural mensal (m³/s)	MLT 1931-2023 (m³/s)	% MLT
nov/2024	5.602	3.826	146%
dez/2024	5.866	6.125	96%
jan/2025	8.805	8.715	101%
fev/2025	7.493	9.139	82%
mar/2025	4.338	8.785	49%
abr/2025	4.795	6.591	73%
mai/2025	3.472	4.528	77%
jun/2025	2.740	3.710	74%
jul/2025	2.172	3.025	72%
ago/2025	1.696	2.535	67%
set/2025	1.423	2.401	59%
out/2025	1.398	2.773	50%
nov/2025	2.108	3.826	55%



Data	Qnatural Mensal (m³/s)	MLT 1931-2023 (m³/s)	% MLT
nov/2024	915	605	151%
dez/2024	901	878	103%
jan/2025	1.045	1.297	81%
fev/2025	1.276	1.395	92%
mar/2025	457	1.220	37%
abr/2025	585	831	70%
mai/2025	395	650	61%
jun/2025	410	650	63%
jul/2025	339	523	65%
ago/2025	275	454	60%
set/2025	257	474	54%
out/2025	301	559	54%
nov/2025	609	605	101%



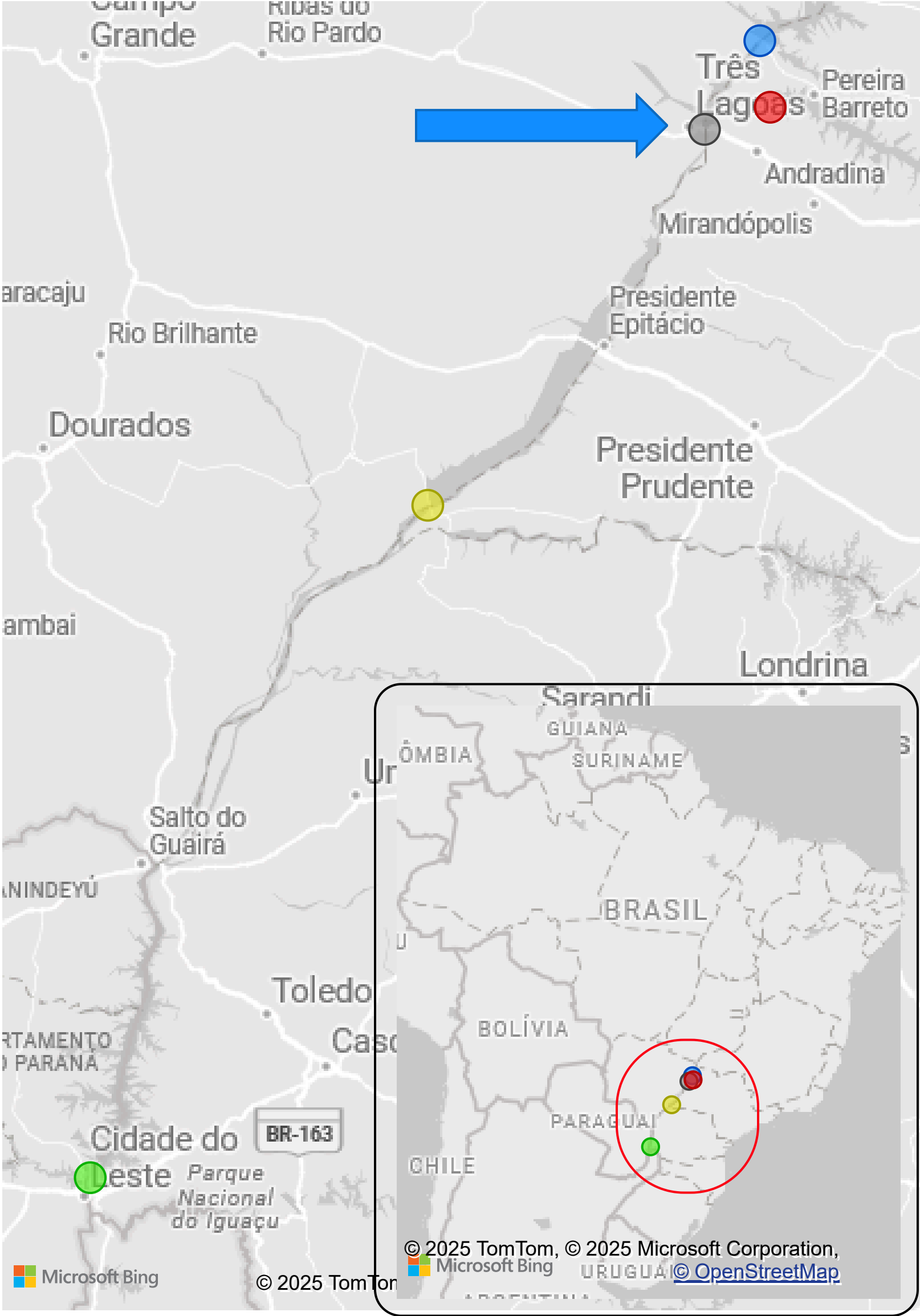


Saiba mais sobre os termos técnicos da operação dos reservatórios no [Glossário do Sistema de Acompanhamento de Reservatórios - SAR da ANA](#)

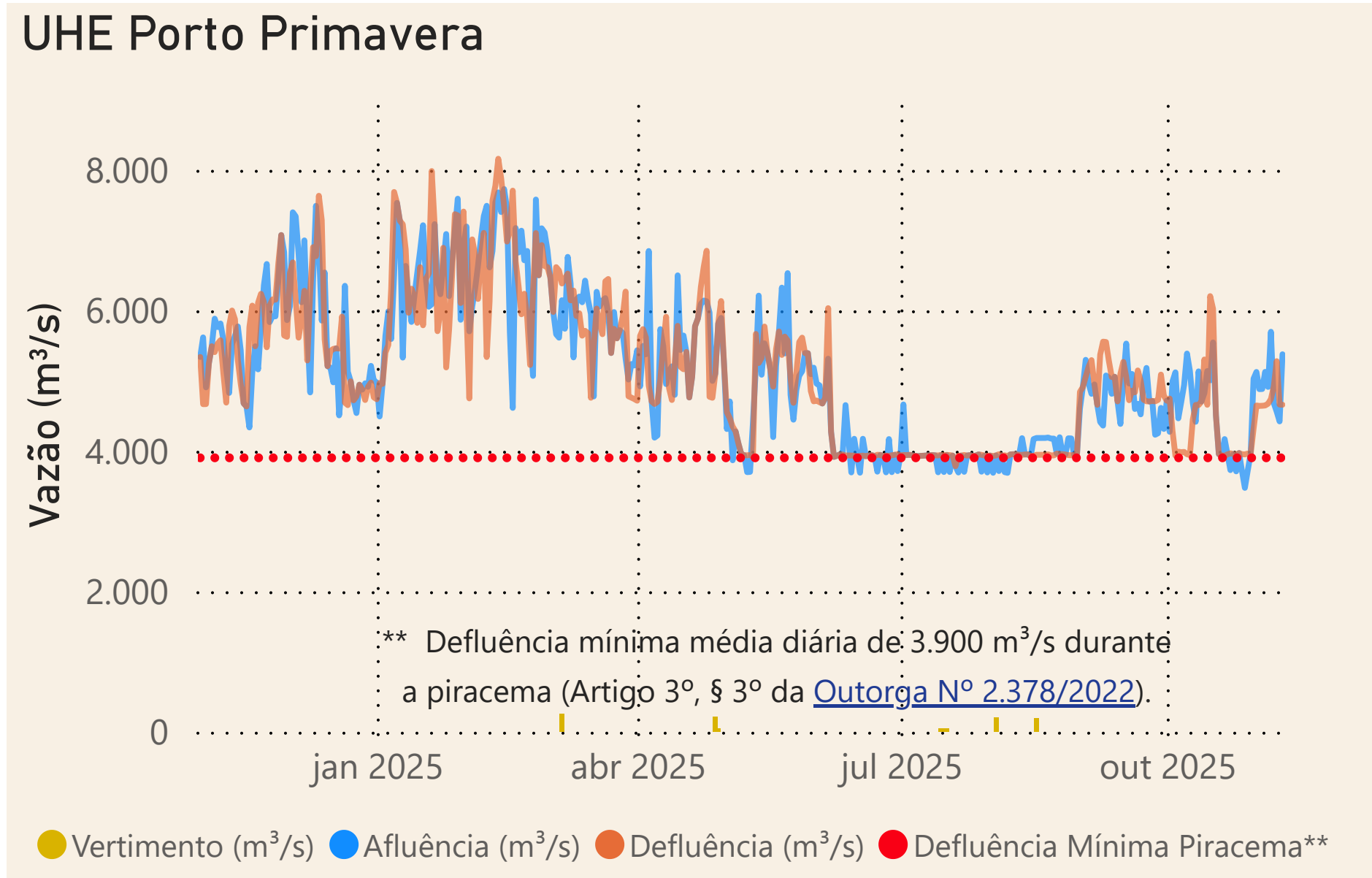
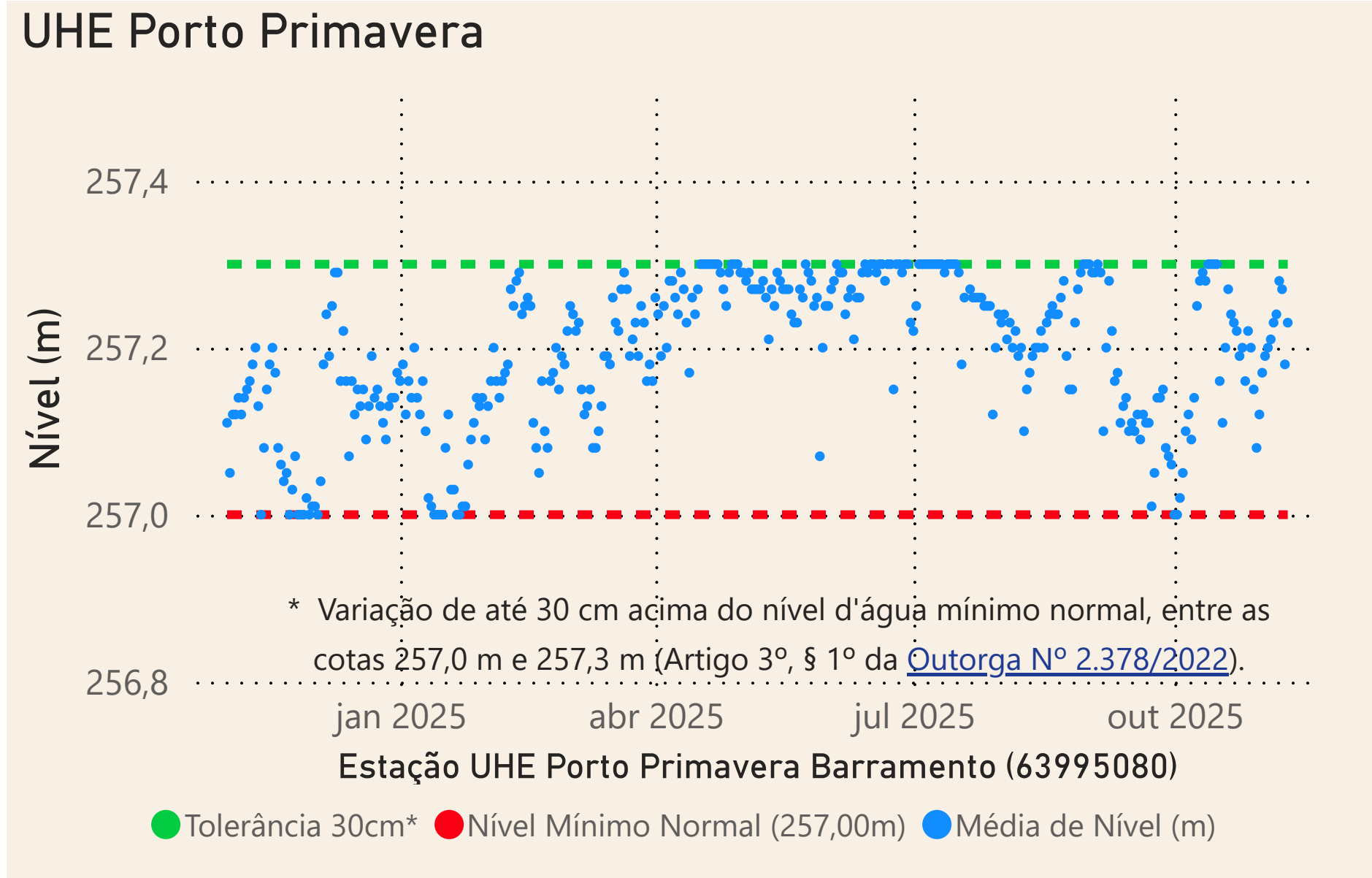
Data	Qnatural mensal (m³/s)	MLT 1931-2023 (m³/s)	% MLT
nov/2024	6.890	4.730	146%
dez/2024	7.121	7.345	97%
jan/2025	10.239	10.434	98%
fev/2025	9.190	11.001	84%
mar/2025	5.102	10.442	49%
abr/2025	5.789	7.794	74%
mai/2025	4.225	5.499	77%
jun/2025	3.480	4.669	75%
jul/2025	2.799	3.833	73%
ago/2025	2.220	3.269	68%
set/2025	1.887	3.147	60%
out/2025	1.936	3.610	54%
nov/2025	2.961	4.730	63%

Superintendência de Operações e Eventos Críticos  
Coordenação de Operação de Reservatórios e Sistemas Hídricos

## Localização dos reservatórios



● I. SOLTEIRA ● ITAIPU ● JUPIA ● PORTO PRIMAVERA ● TRÊS IRMÃOS  
Fonte: ONS e [Hidro-Telemetria](#)  
\*Dados consistidos sujeitos a novas revisões

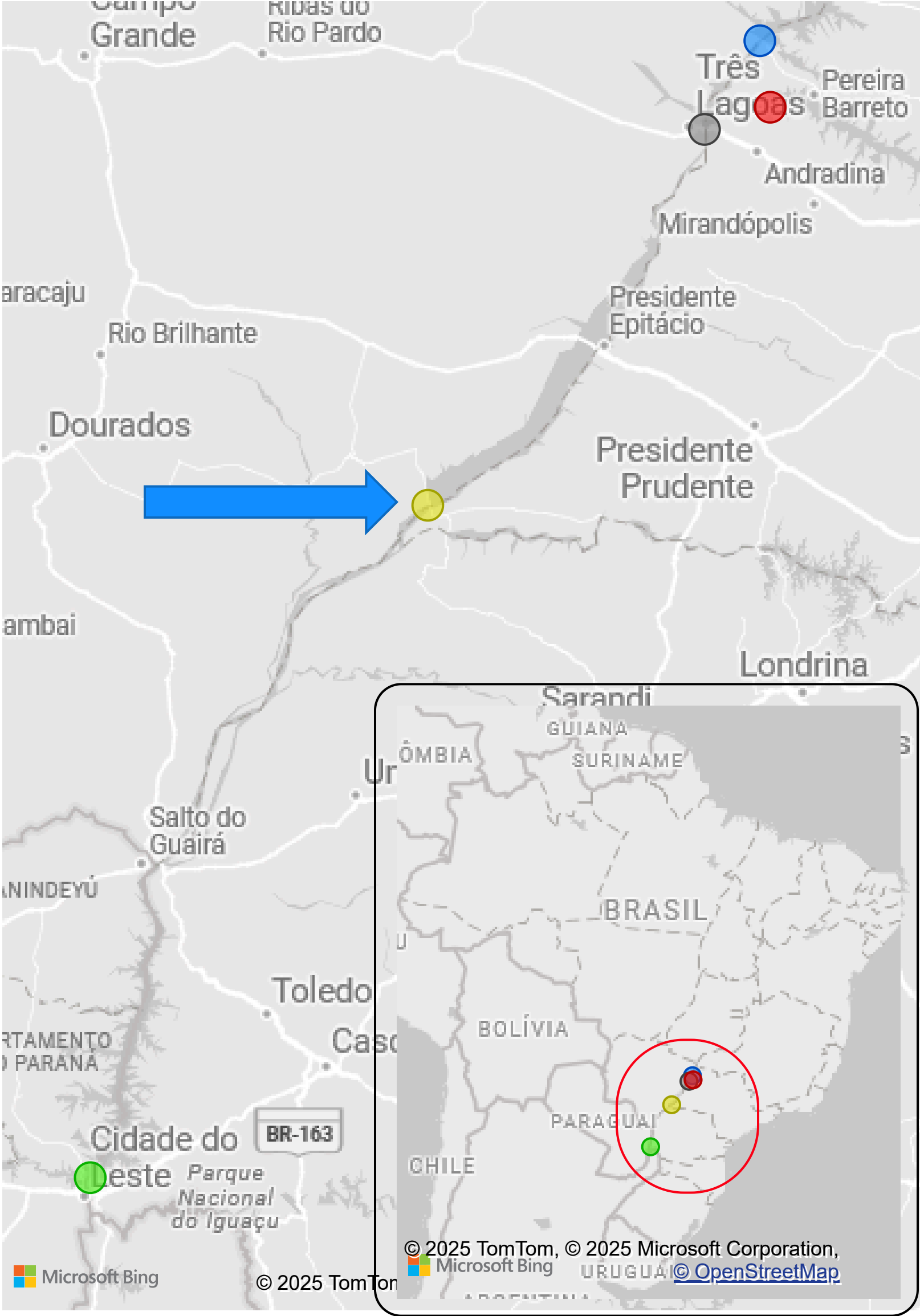


Saiba mais sobre os termos técnicos da operação dos reservatórios no [Glossário do Sistema de Acompanhamento de Reservatórios - SAR da ANA](#)

Data	Qnatural mensal (m³/s)	MLT 1931-2023 (m³/s)	% MLT
nov/2024	7.526	5.387	140%
dez/2024	7.672	8.024	96%
jan/2025	10.973	11.320	97%
fev/2025	10.089	12.123	83%
mar/2025	5.613	11.554	49%
abr/2025	6.668	8.830	76%
mai/2025	5.177	6.394	81%
jun/2025	4.129	5.559	74%
jul/2025	3.387	4.553	74%
ago/2025	2.733	3.889	70%
set/2025	2.285	3.766	61%
out/2025	2.458	4.277	57%
nov/2025	3.262	5.387	61%

Superintendência de Operações e Eventos Críticos  
Coordenação de Operação de Reservatórios e Sistemas Hídricos

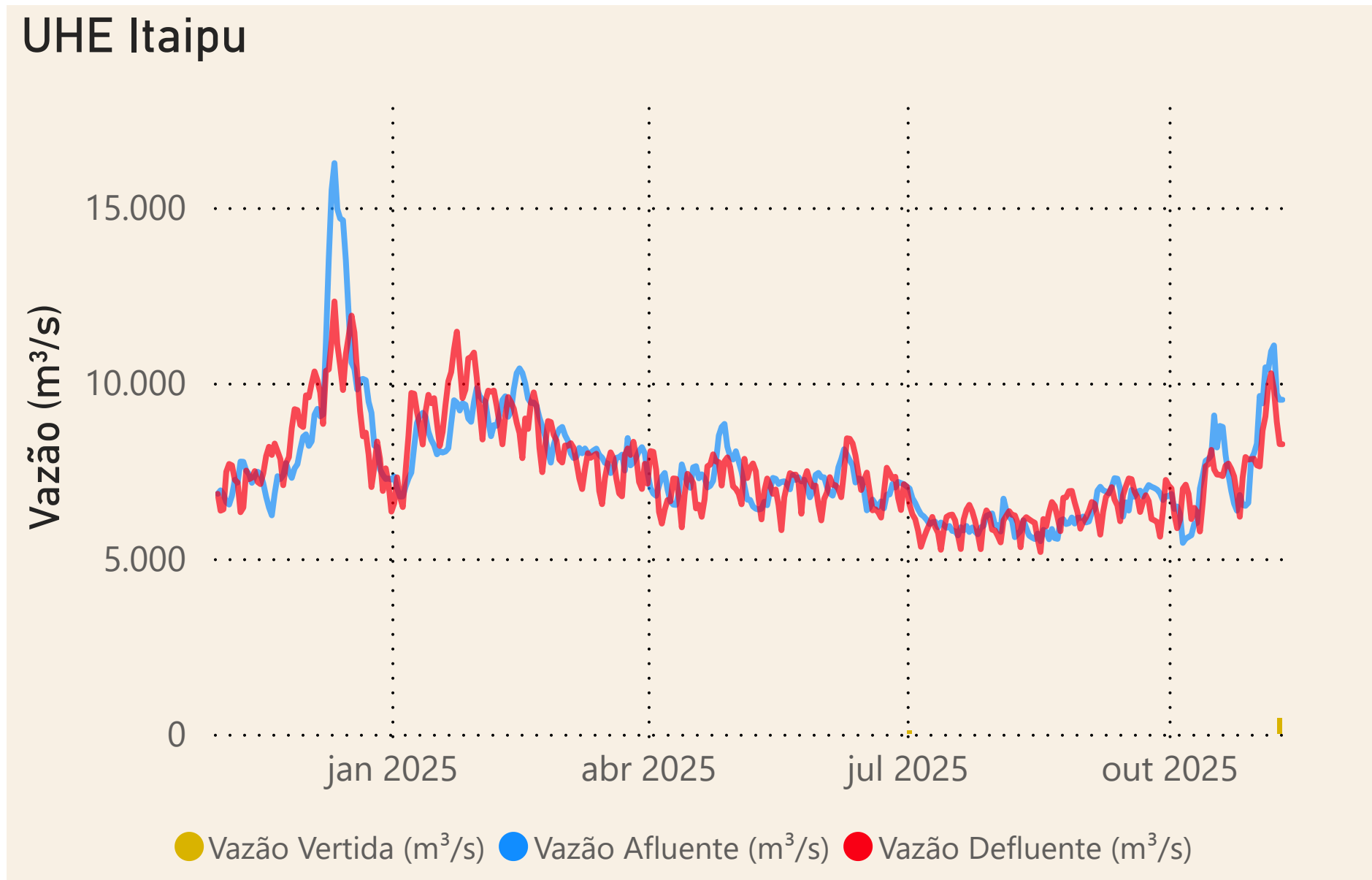
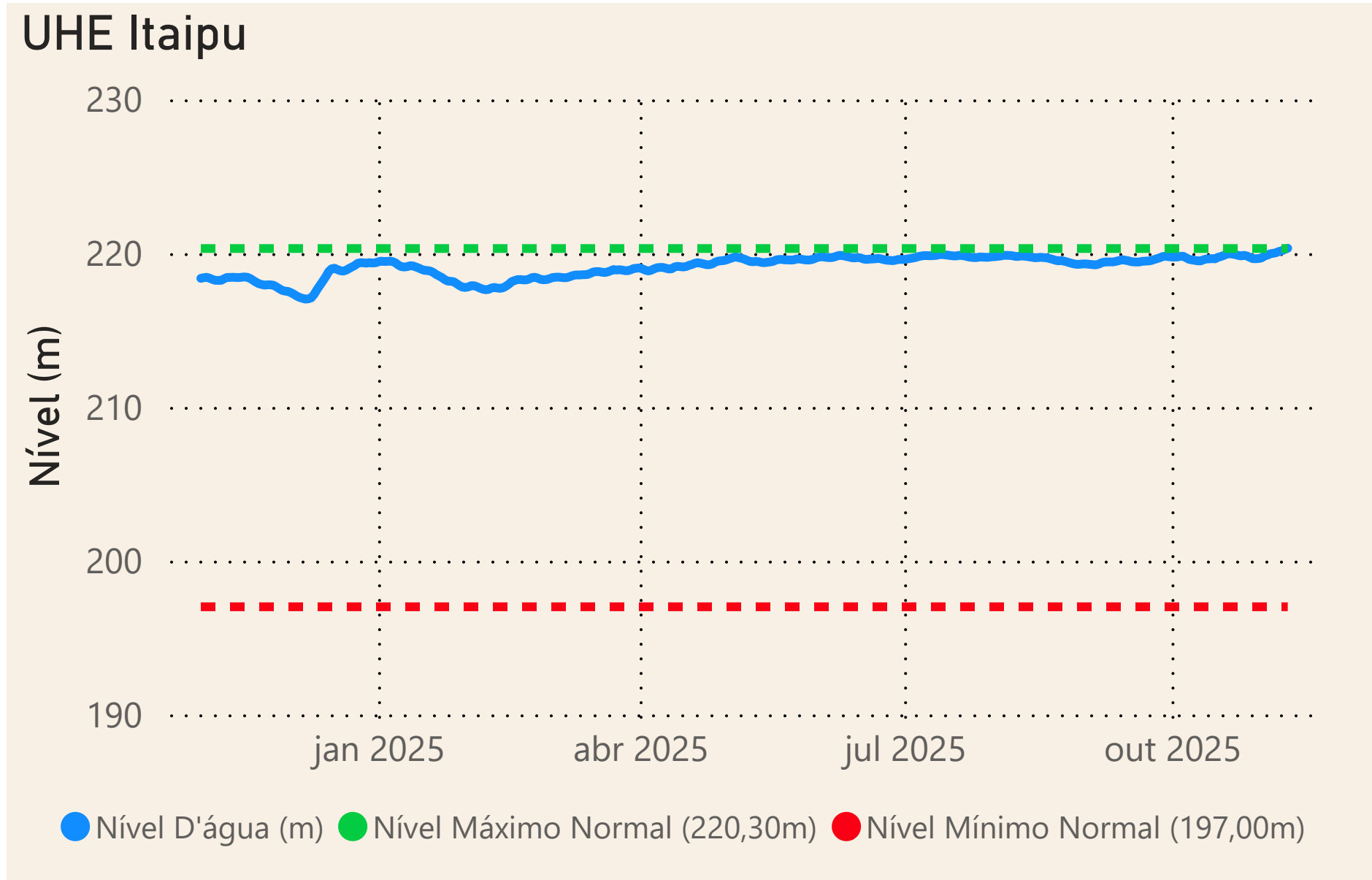
## Localização dos reservatórios



● I. SOLTEIRA ● ITAIPU ● JUÍÁ ● PORTO PRIMAVERA ● TRÊS IRMÃOS

Fonte: ONS e  
[Hidro-Telemetria](#)

\*\*\*Dados consistidos sujeitos a novas revisões

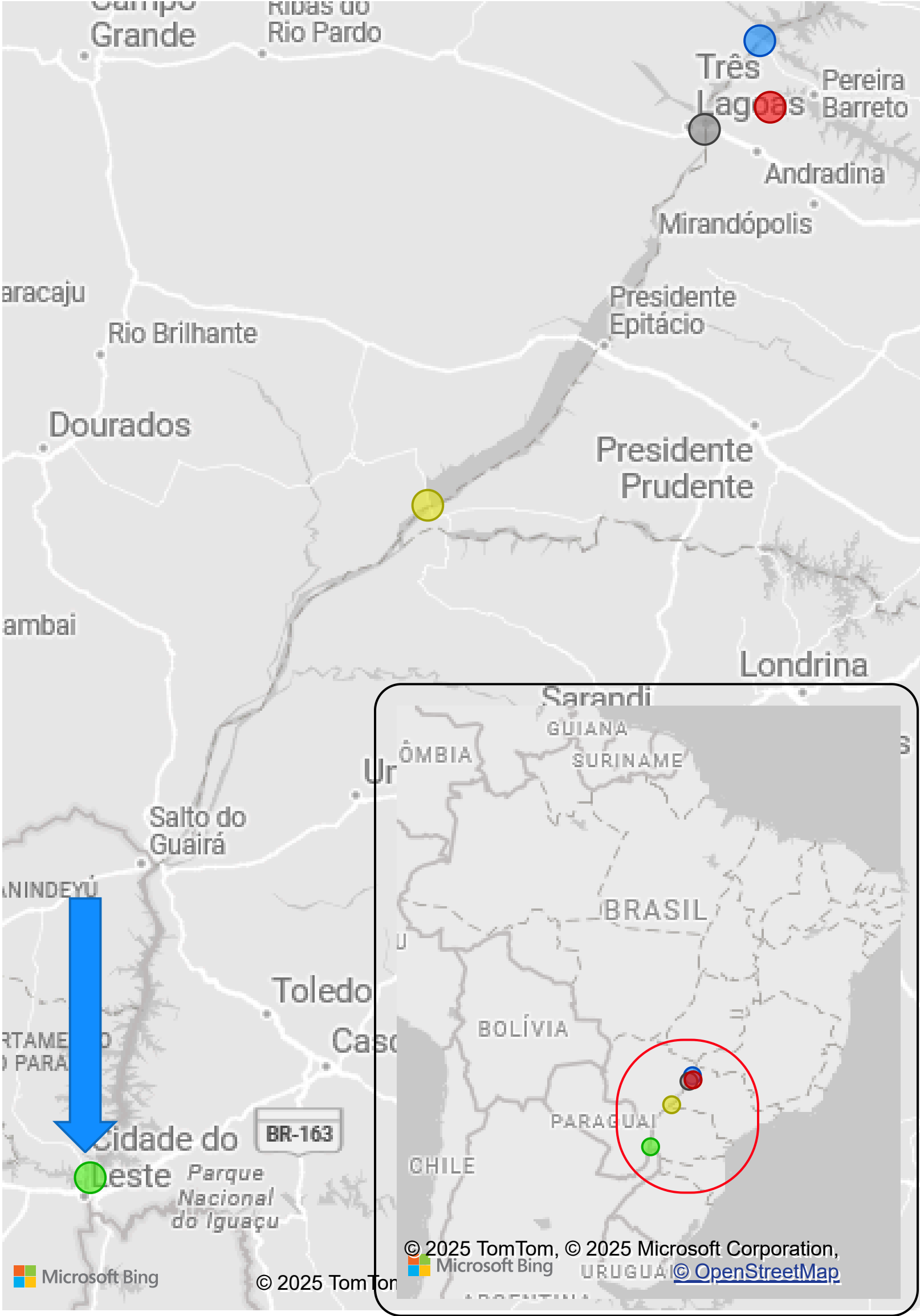


Saiba mais sobre os termos técnicos da operação dos reservatórios no [Glossário do Sistema de Acompanhamento de Reservatórios - SAR da ANA](#)

Data	Qnatural mensal (m³/s)	MLT 1931-2023 (m³/s)	% MLT
nov/2024	9.067	8.492	107%
dez/2024	11.491	11.082	104%
jan/2025	13.610	14.806	92%
fev/2025	13.324	15.993	83%
mar/2025	7.254	15.047	48%
abr/2025	8.514	11.874	72%
mai/2025	7.551	9.549	79%
jun/2025	7.038	8.976	78%
jul/2025	5.665	7.535	75%
ago/2025	4.619	6.340	73%
set/2025	3.812	6.346	60%
out/2025	5.010	7.668	65%
nov/2025	8.405	8.492	99%

Superintendência de Operações e Eventos Críticos  
Coordenação de Operação de Reservatórios e Sistemas Hídricos

## Localização dos reservatórios



● I. SOLTEIRA ● ITAIPU ● JUÍIA ● PORTO PRIMAVERA ● TRÊS IRMÃOS

Fonte: ONS

\*Dados consistidos sujeitos a novas revisões