

- Legenda:
- Usina com reservatório
 - Usina a fio d'água

Itaipu			
Data	Aflu (m³/s)	Deflu (m³/s)	Nível (m)
19/10/25	9.079	7.374	219,89
20/10/25	8.742	7.340	219,98
21/10/25	7.635	7.635	219,98
22/10/25	7.384	7.696	219,96
23/10/25	6.763	7.542	219,91

Porto Primavera			
Data	Aflu (m³/s)	Qdeflu (m³/s)	Nível (m)
19/10/25	4.432	3.953	257,25
20/10/25	3.696	3.935	257,24
21/10/25	3.689	3.928	257,23
22/10/25	3.711	3.950	257,22
23/10/25	3.247	3.964	257,19

Jupiá			
Data	Aflu (m³/s)	Deflu (m³/s)	Nível (m)
19/10/25	2.825	3.389	279,67
20/10/25	3.571	3.383	279,72
21/10/25	3.385	3.385	279,72
22/10/25	3.308	3.383	279,70
23/10/25	3.463	3.388	279,72

Ilha Solteira				
Data	Aflu (m³/s)	Deflu (m³/s)	Nível (m)	V.U. (%)
19/10/25	3.046	2.225	326,19	61,83
20/10/25	3.301	2.865	326,22	62,44
21/10/25	2.754	2.600	326,25	63,06
22/10/25	2.868	2.485	326,26	63,27
23/10/25	3.165	2.773	326,27	63,47

Data	Aflu (m³/s)	Deflu (m³/s)	Nível (m)	V.U. (%)
19/10/25	734	360	326,19	61,54
20/10/25	636	515	326,21	61,95
21/10/25	323	494	326,16	60,93
22/10/25	246	498	326,16	60,93
23/10/25	234	495	326,16	60,93

Data	Vazão (m³/s)	Sentido
19/10/25	36	Ilha Solteira → Três Irmãos
20/10/25	43	Ilha Solteira → Três Irmãos
21/10/25	239	Três Irmãos → Ilha Solteira
22/10/25	252	Ilha Solteira → Três Irmãos
23/10/25	261	Ilha Solteira → Três Irmãos

Oceano Atlântico

Rio Paraguai

Rio Paraná

Rio Uruguai

Rio Iguaçu

Rio Parapanema

Rio Paraná

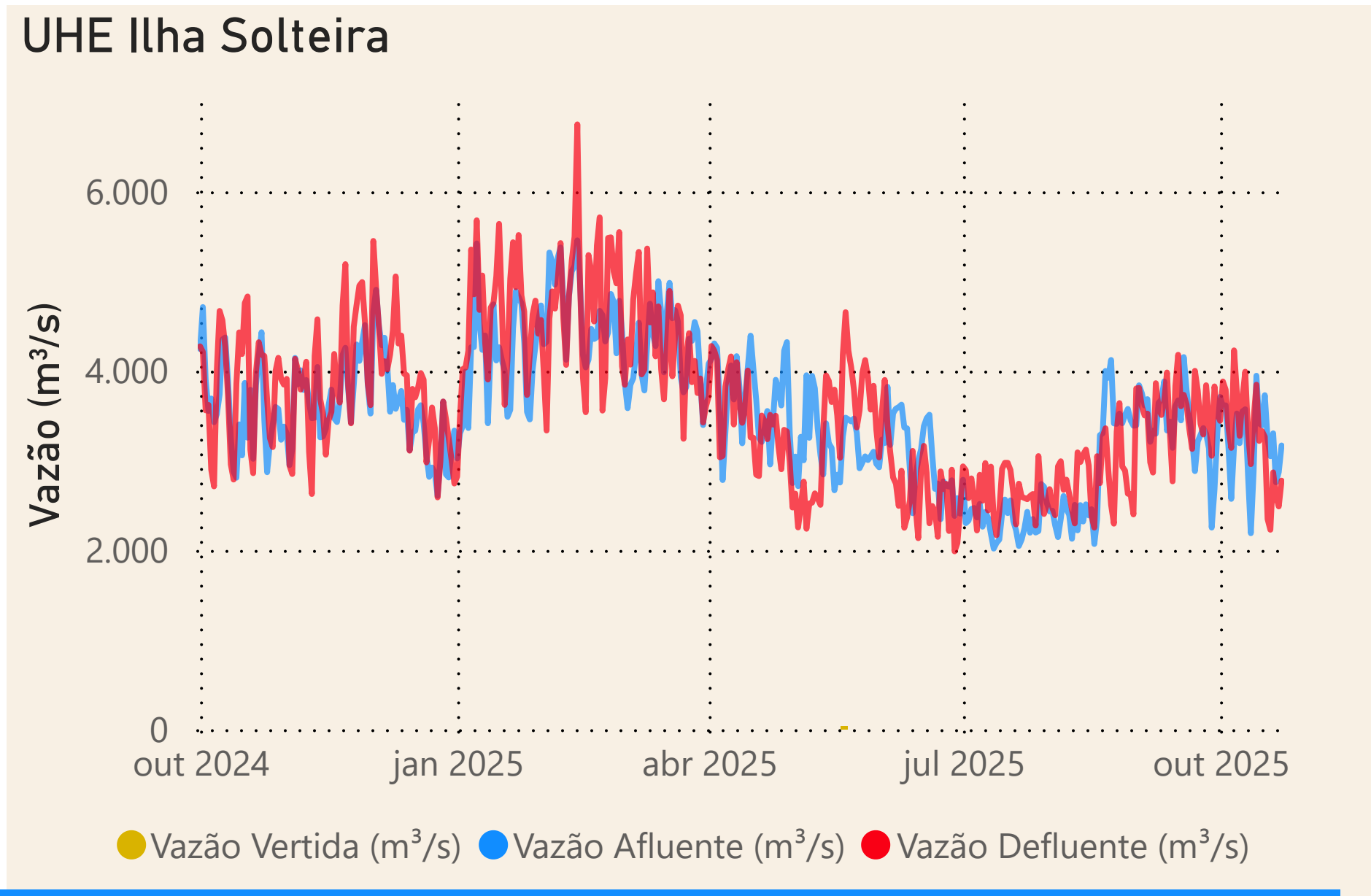
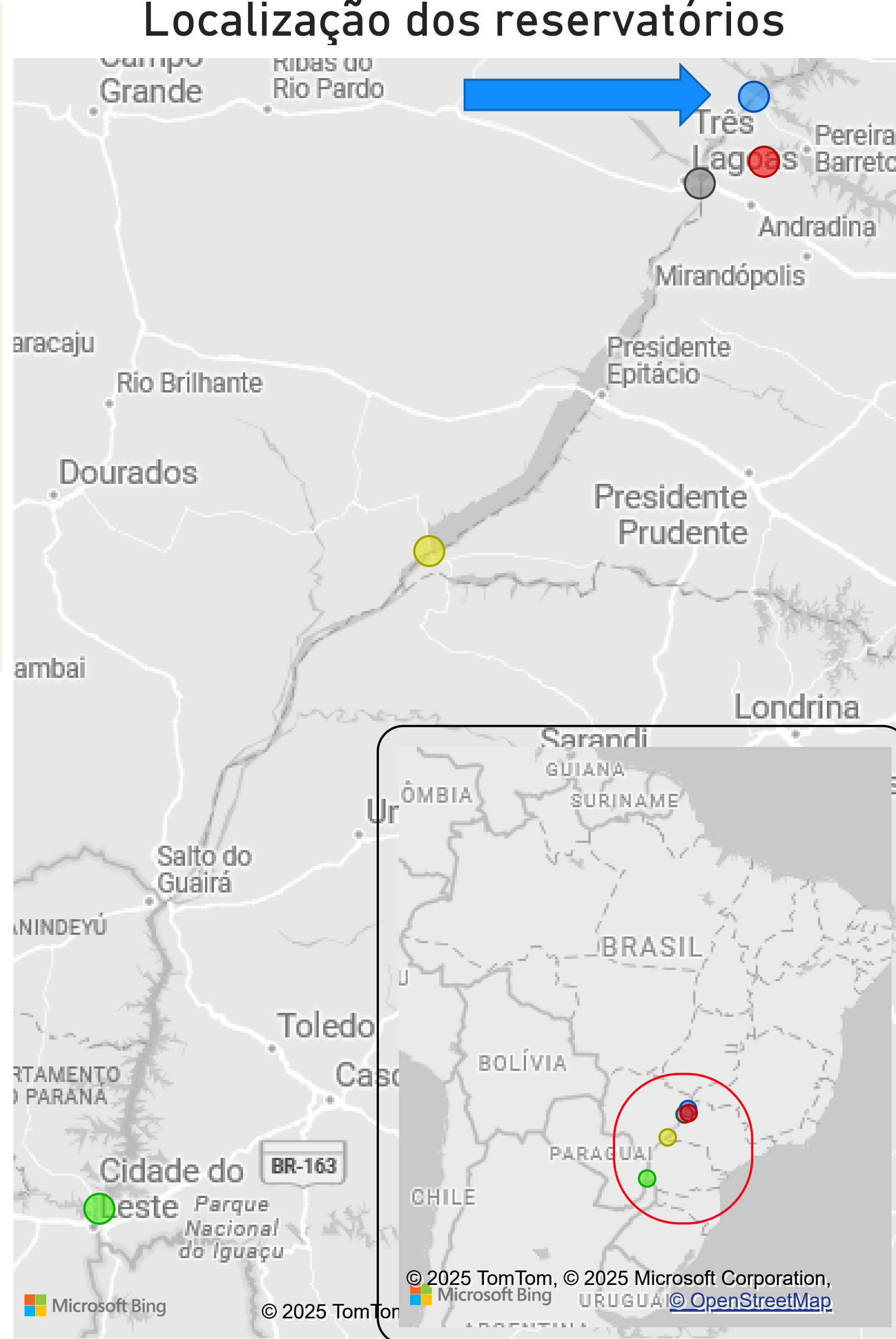
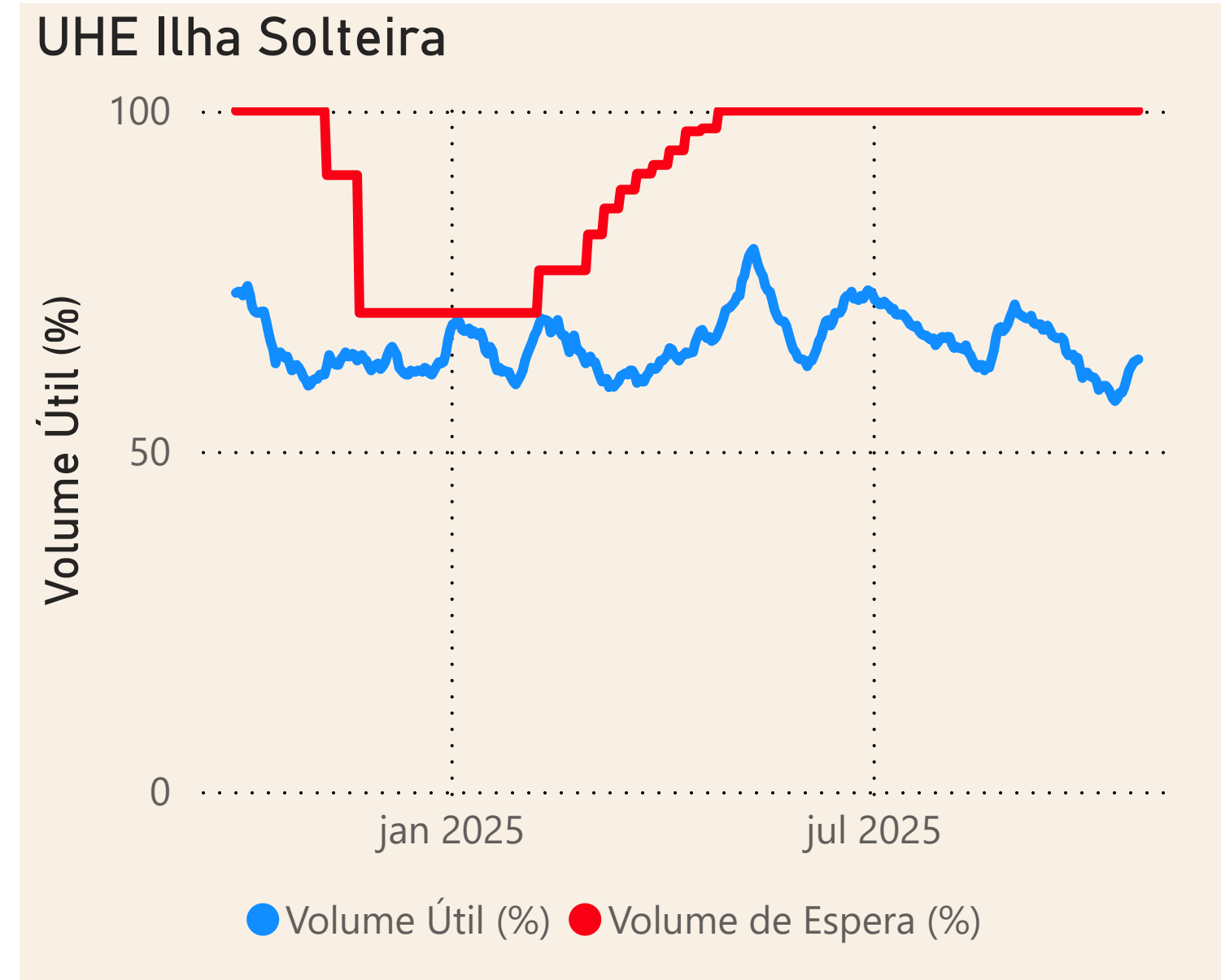
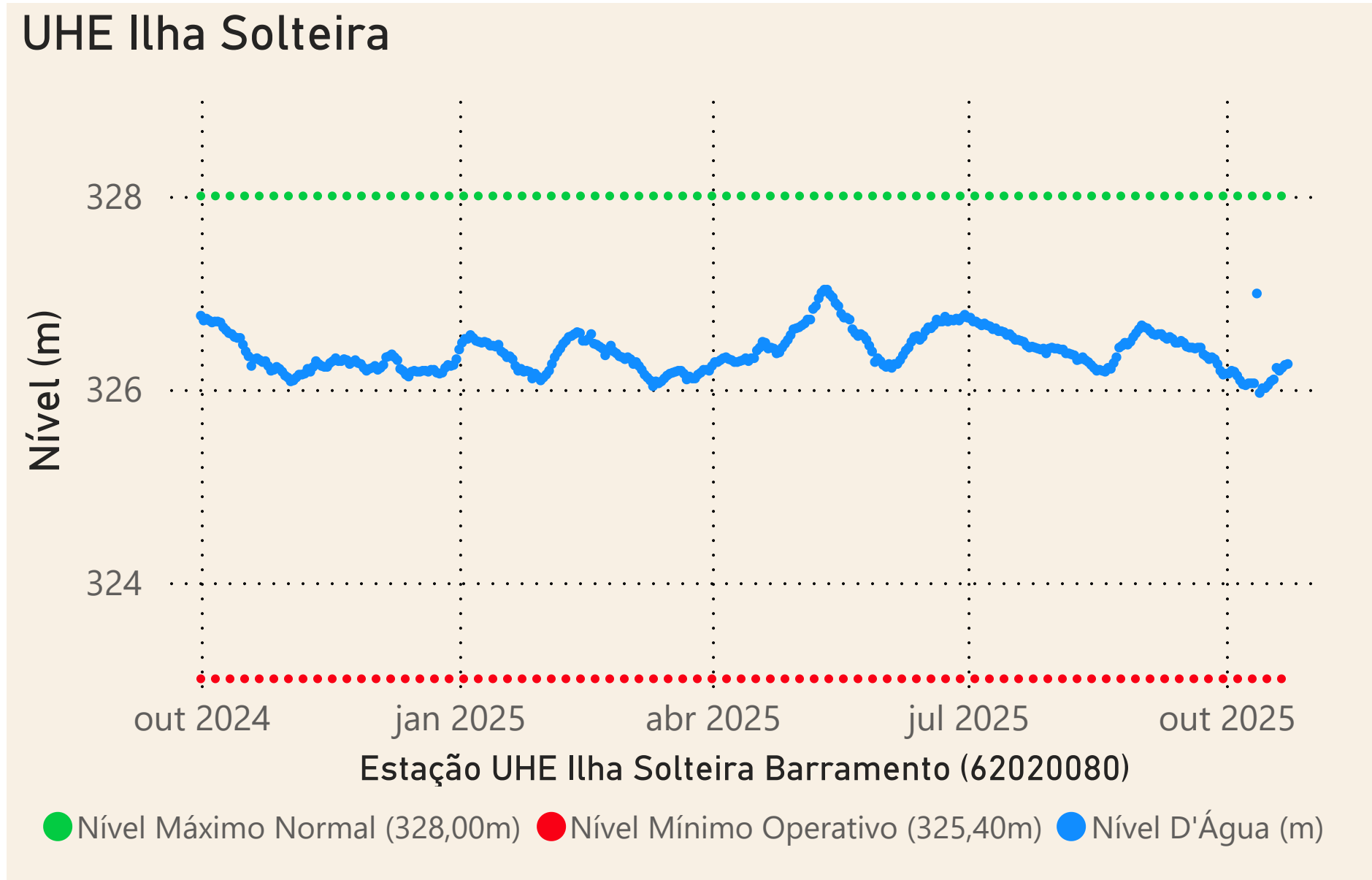
Três Irmãos

Canal Pereira Barreto

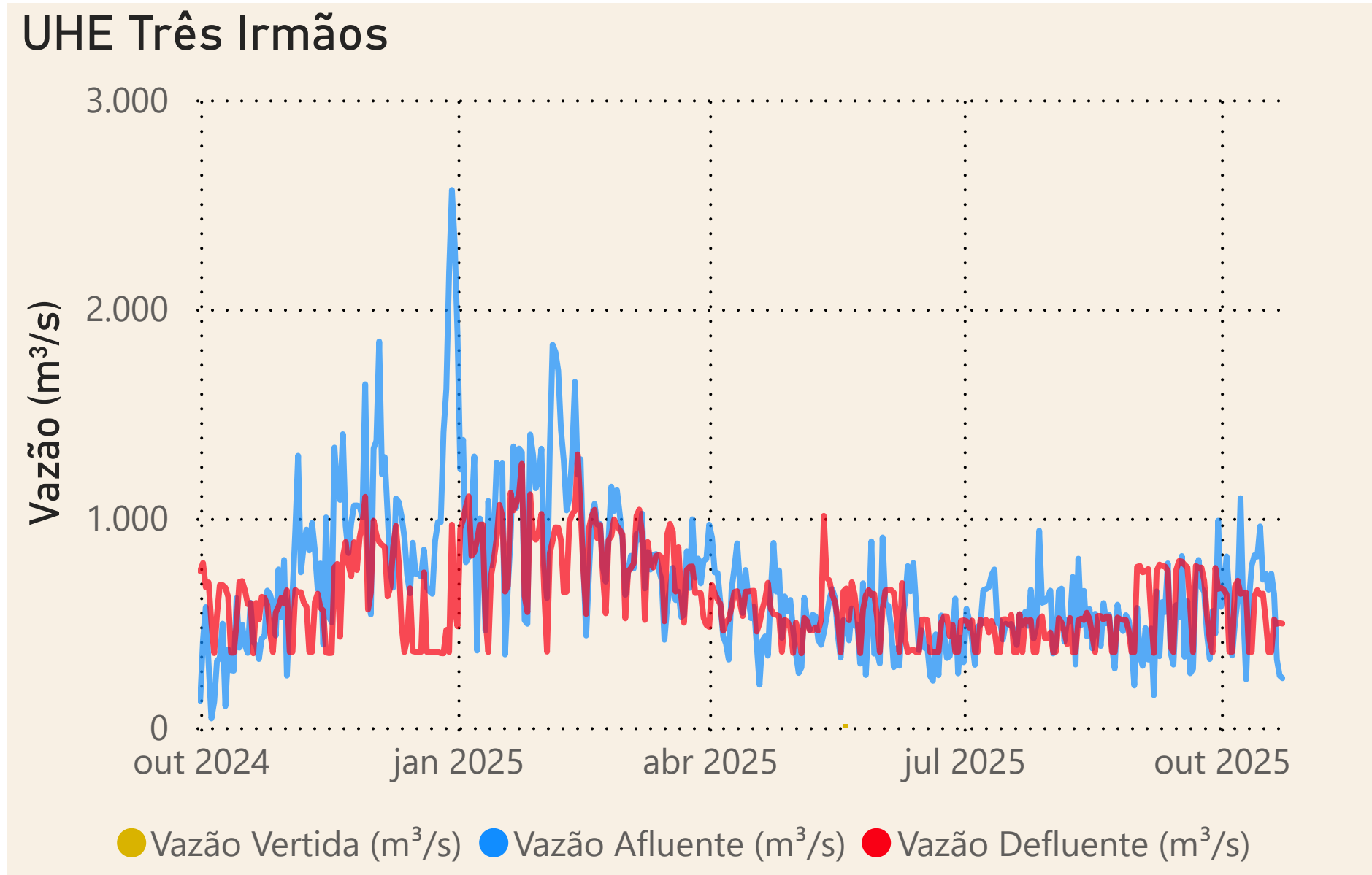
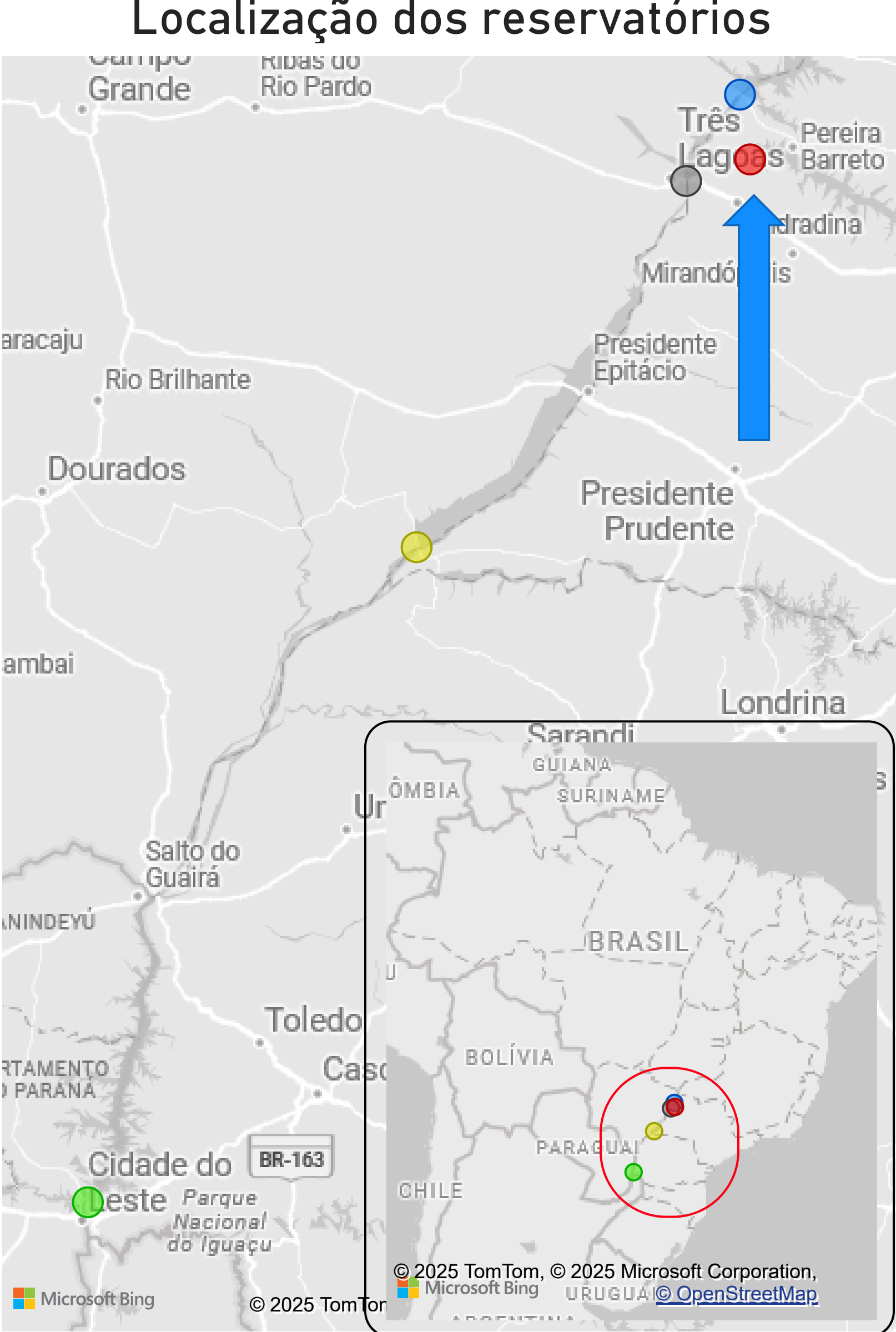
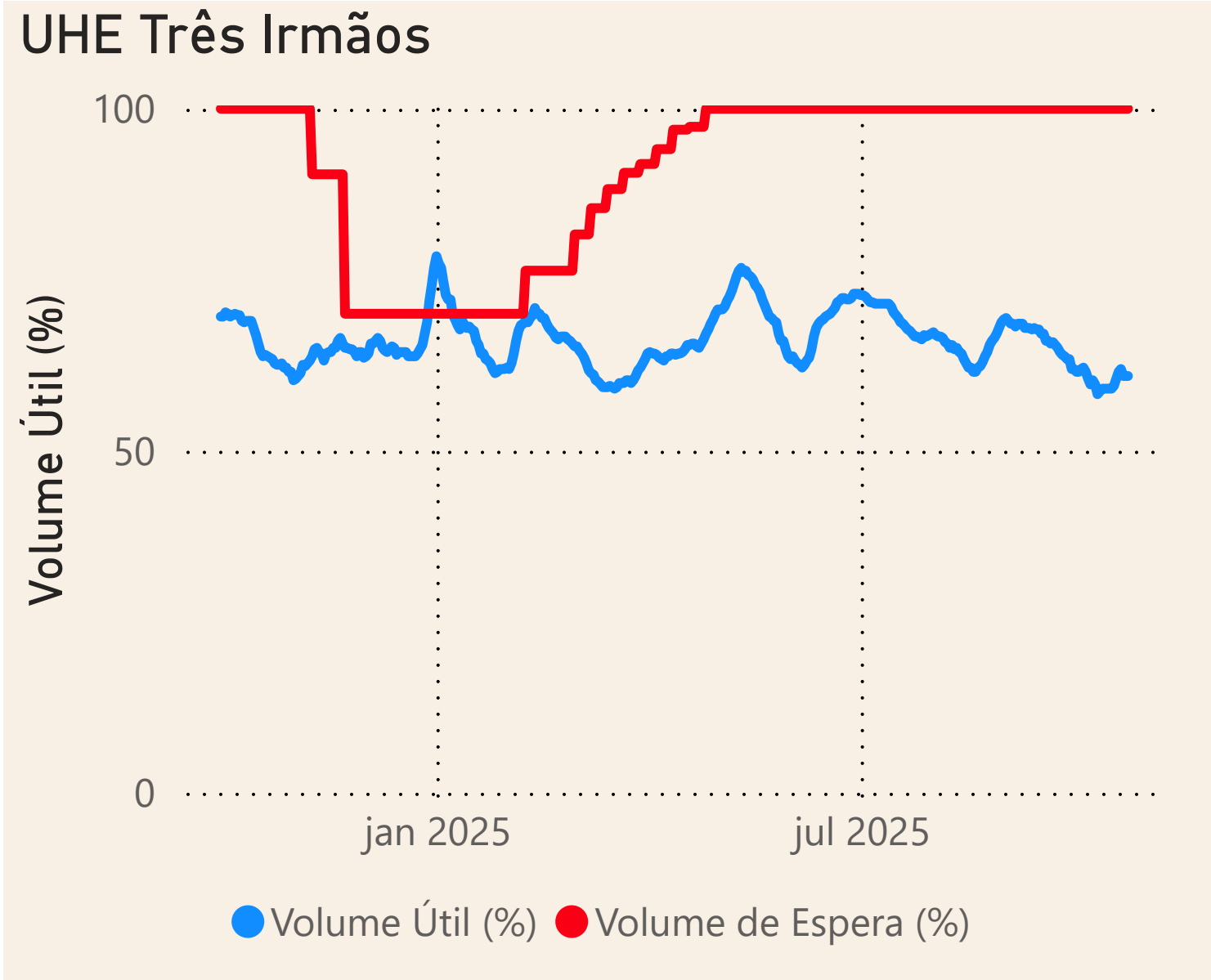
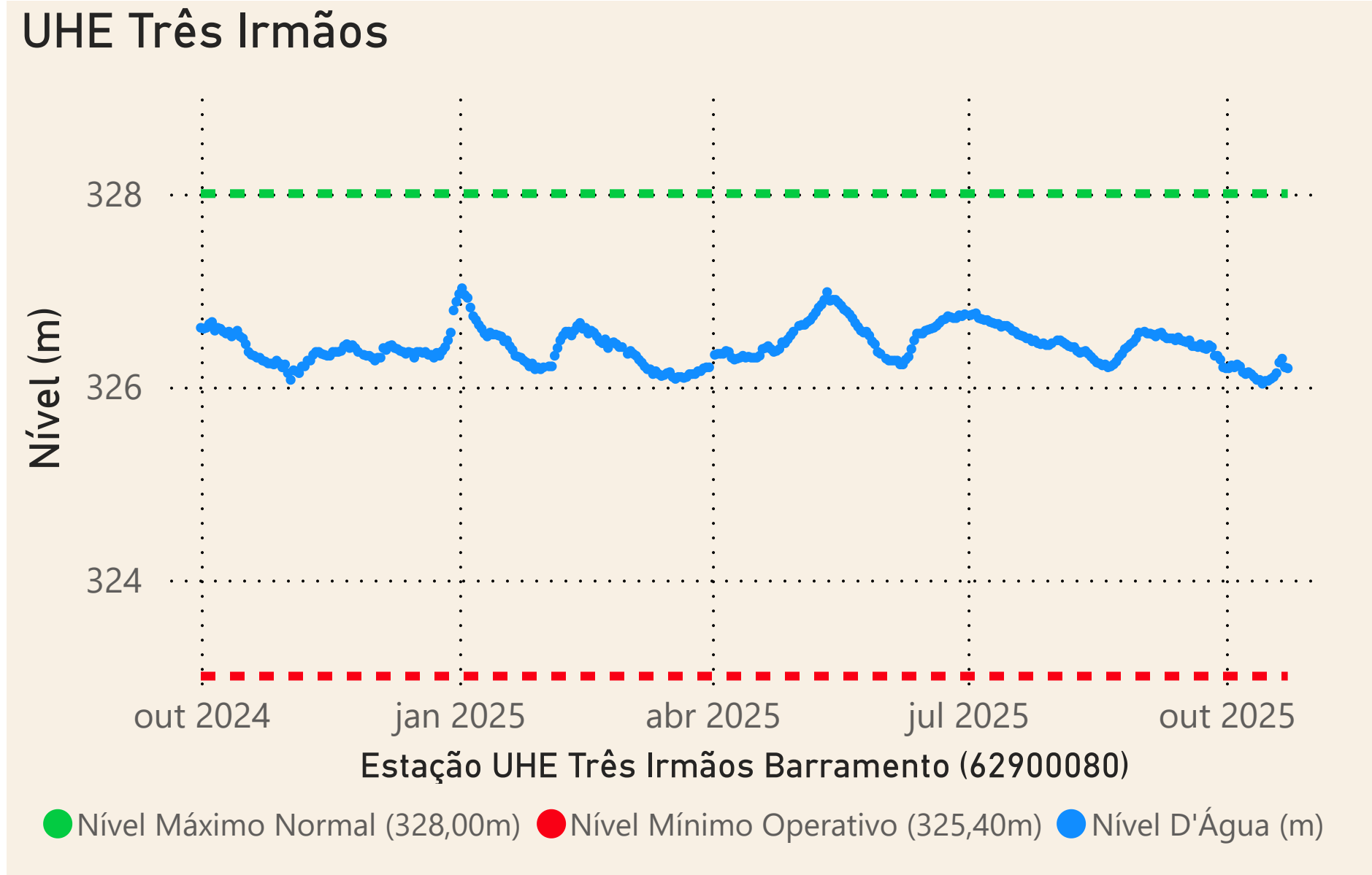
Rio Tietê

Rio Paranaíba

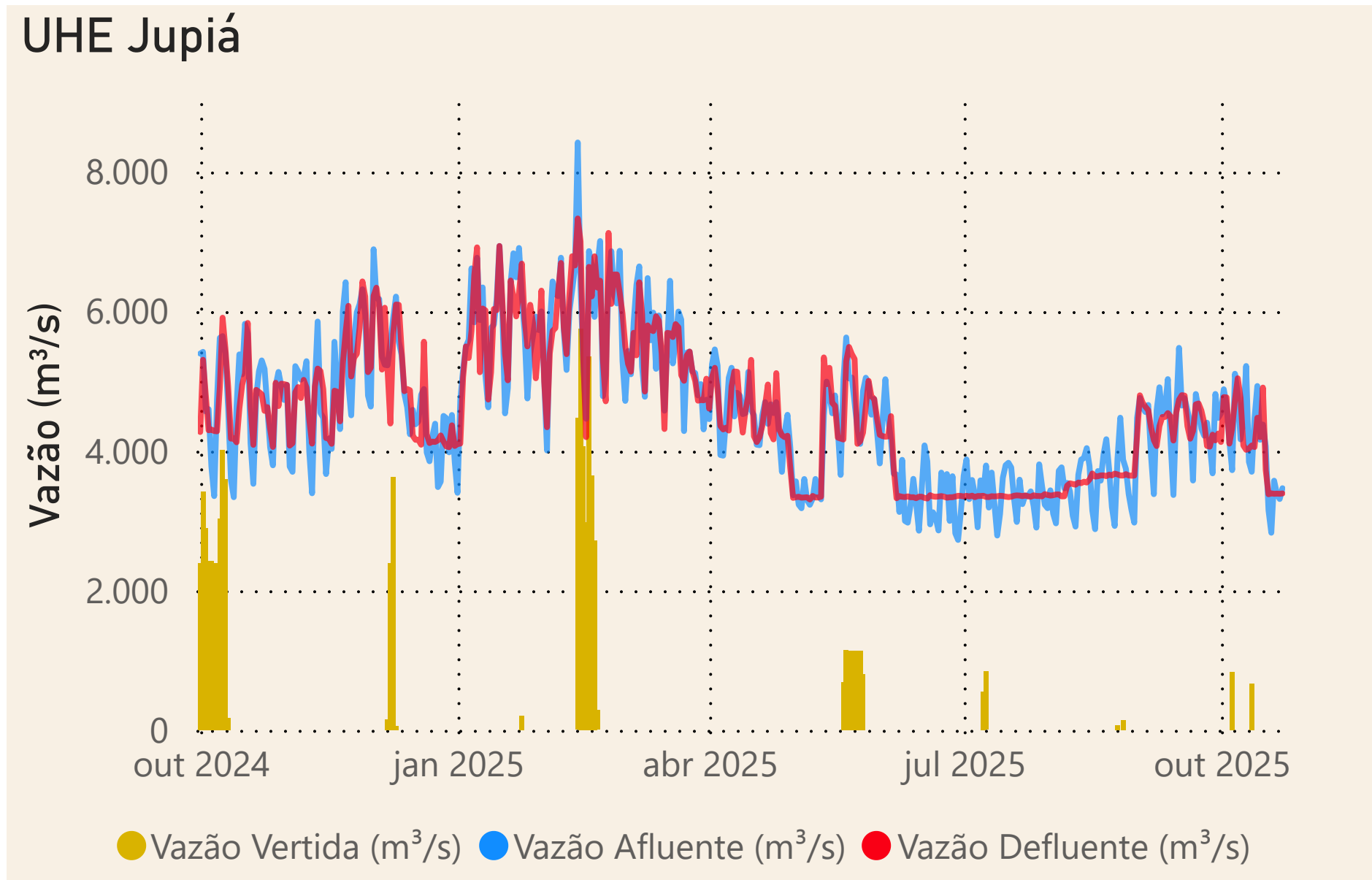
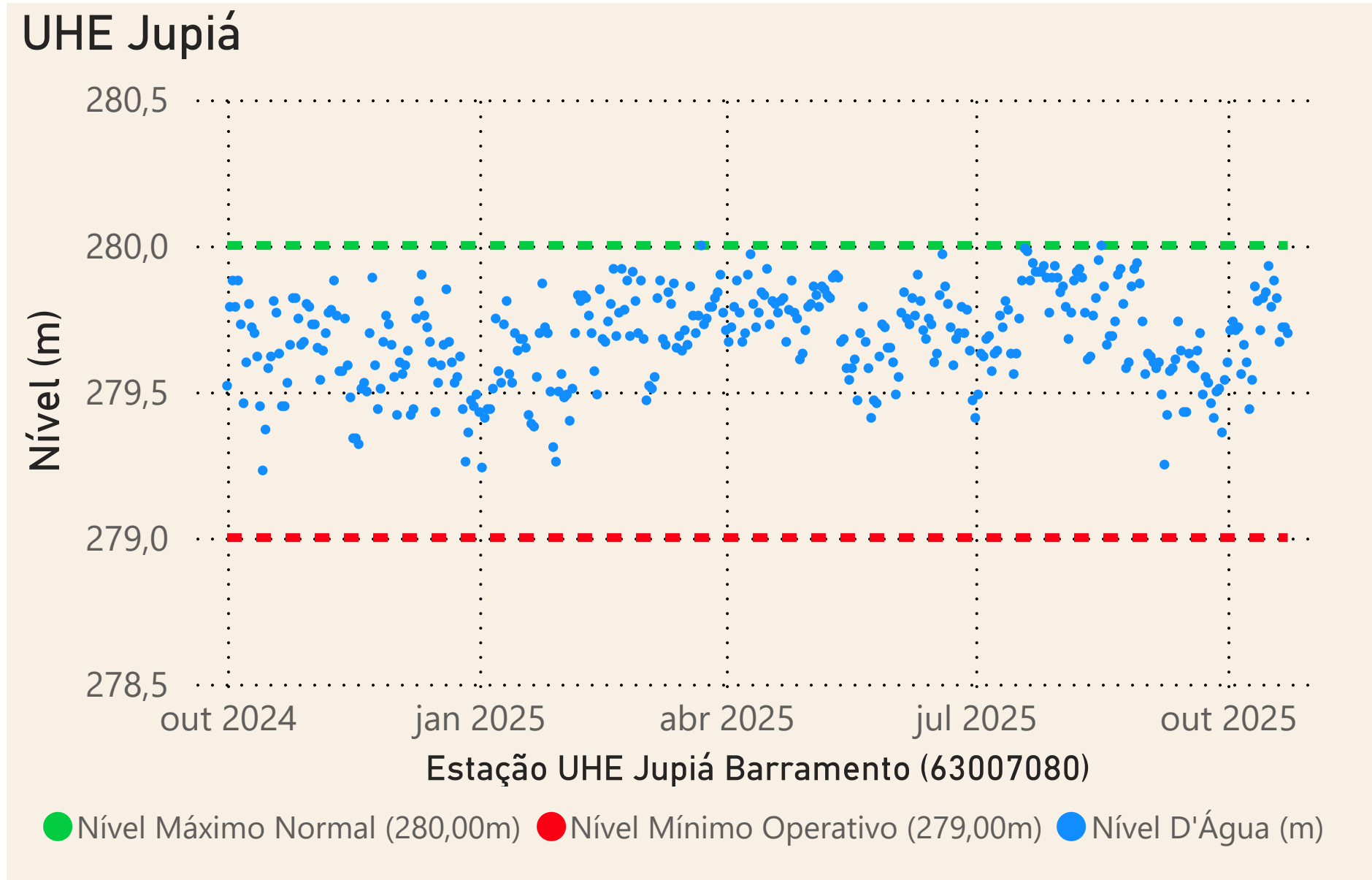
Rio Grande



Data	Qnatural mensal (m³/s)	MLT 1931-2023 (m³/s)	% MLT
out/2024	1.895	2.773	68%
nov/2024	5.602	3.826	146%
dez/2024	5.866	6.125	96%
jan/2025	8.805	8.715	101%
fev/2025	7.493	9.139	82%
mar/2025	4.338	8.785	49%
abr/2025	4.795	6.591	73%
mai/2025	3.472	4.528	77%
jun/2025	2.740	3.710	74%
jul/2025	2.172	3.025	72%
ago/2025	1.696	2.535	67%
set/2025	1.423	2.401	59%
out/2025	1.353	2.773	49%



Data	Qnatural Mensal (m³/s)	MLT 1931-2023 (m³/s)	% MLT
out/2024	301	559	54%
nov/2024	915	605	151%
dez/2024	901	878	103%
jan/2025	1.045	1.297	81%
fev/2025	1.276	1.395	92%
mar/2025	457	1.220	37%
abr/2025	585	831	70%
mai/2025	395	650	61%
jun/2025	410	650	63%
jul/2025	339	523	65%
ago/2025	275	454	60%
set/2025	257	474	54%
out/2025	289	559	52%

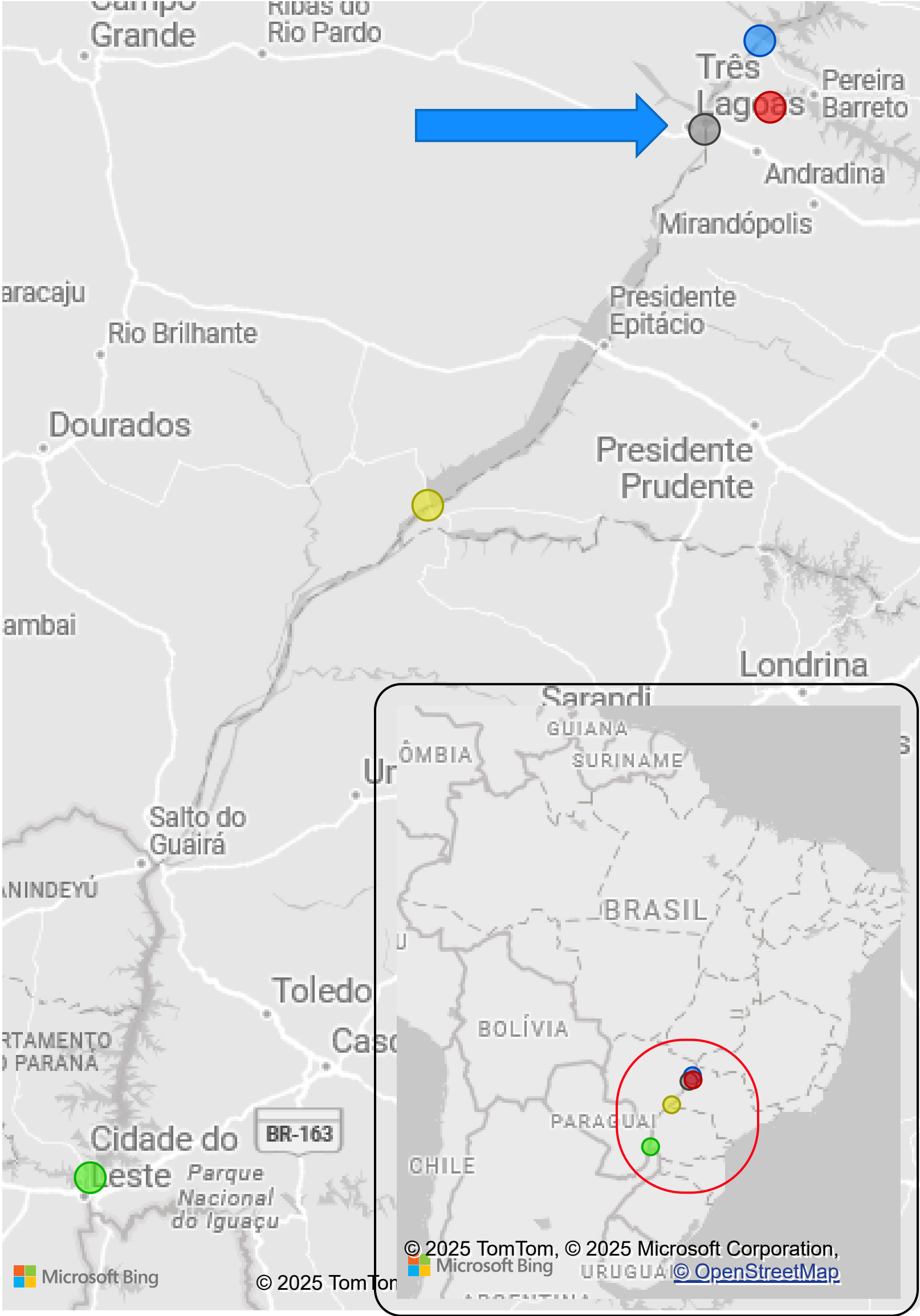


Saiba mais sobre os termos técnicos da operação dos reservatórios no [Glossário do Sistema de Acompanhamento de Reservatórios - SAR da ANA](#)

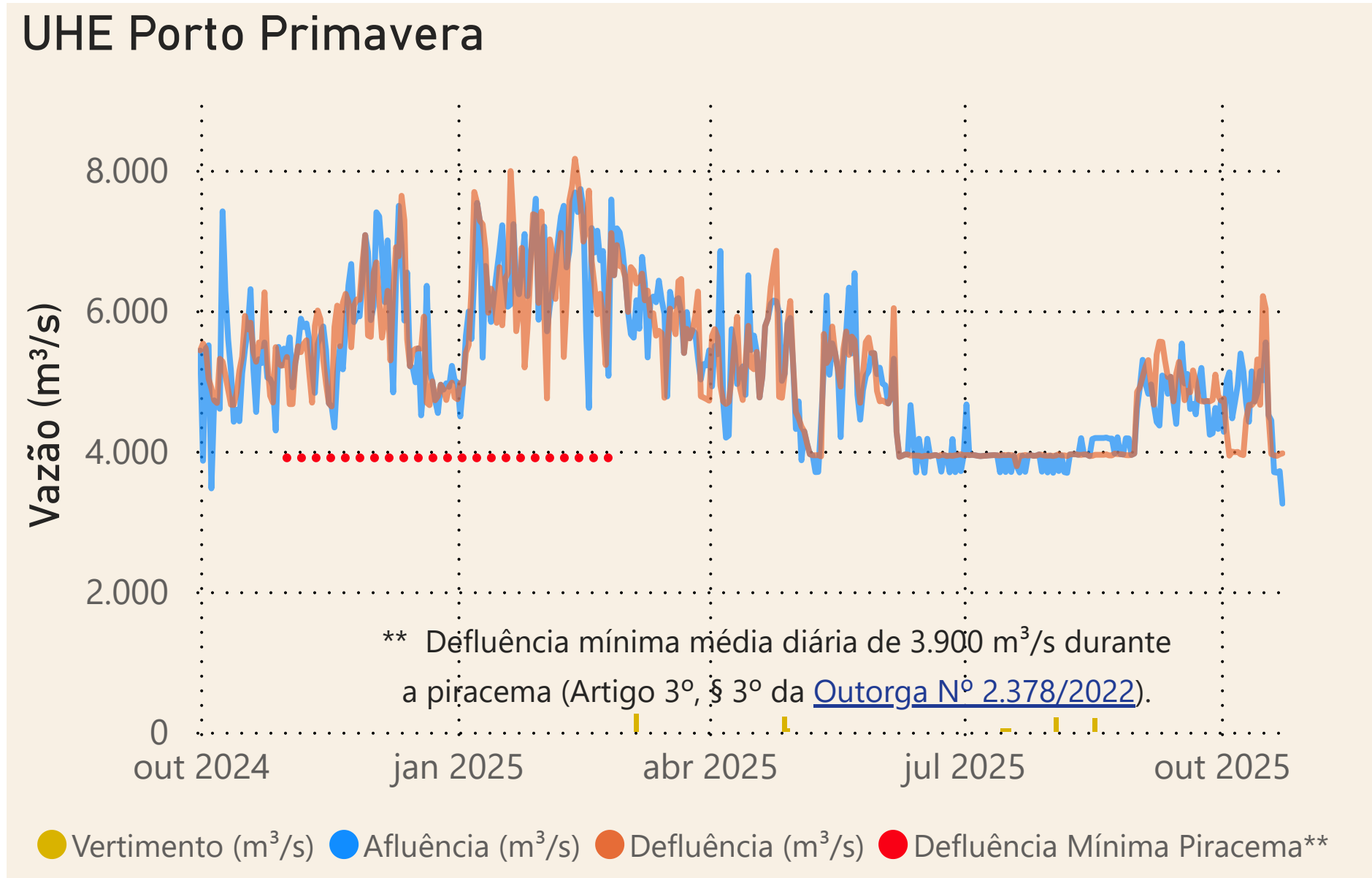
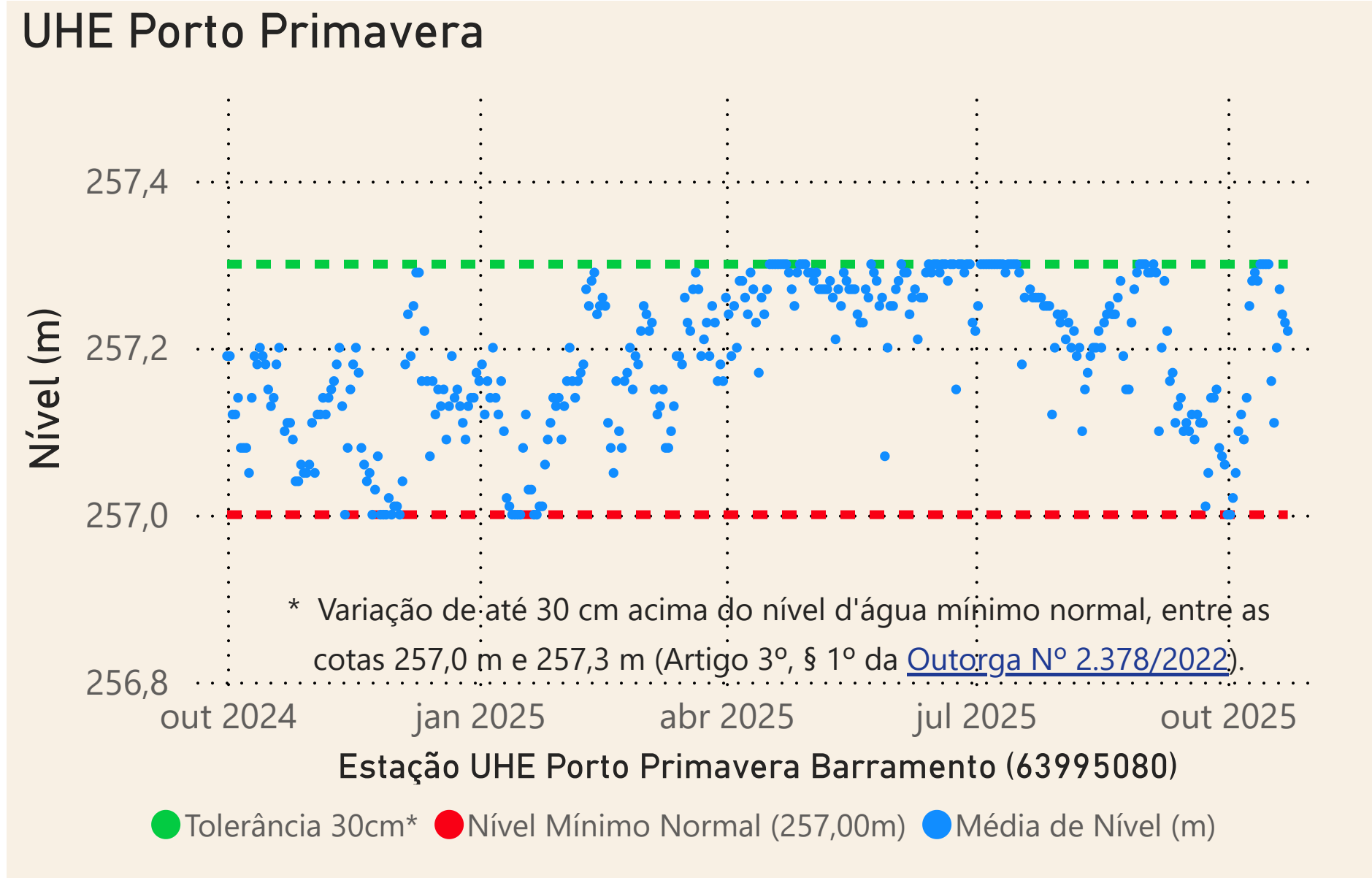
Data	Qnatural mensal (m³/s)	MLT 1931-2023 (m³/s)	% MLT
out/2024	2.427	3.610	67%
nov/2024	6.890	4.730	146%
dez/2024	7.121	7.345	97%
jan/2025	10.239	10.434	98%
fev/2025	9.190	11.001	84%
mar/2025	5.102	10.442	49%
abr/2025	5.789	7.794	74%
mai/2025	4.225	5.499	77%
jun/2025	3.480	4.669	75%
jul/2025	2.799	3.833	73%
ago/2025	2.220	3.269	68%
set/2025	1.887	3.147	60%
out/2025	1.880	3.610	52%

Superintendência de Operações e Eventos Críticos
Coordenação de Operação de Reservatórios e Sistemas Hídricos

Localização dos reservatórios



● I. SOLTEIRA ● ITAIPU ● JUPIA ● PORTO PRIMAVERA ● TRÊS IRMÃOS
Fonte: ONS e [Hidro-Telemetria](#)
*Dados consistidos sujeitos a novas revisões

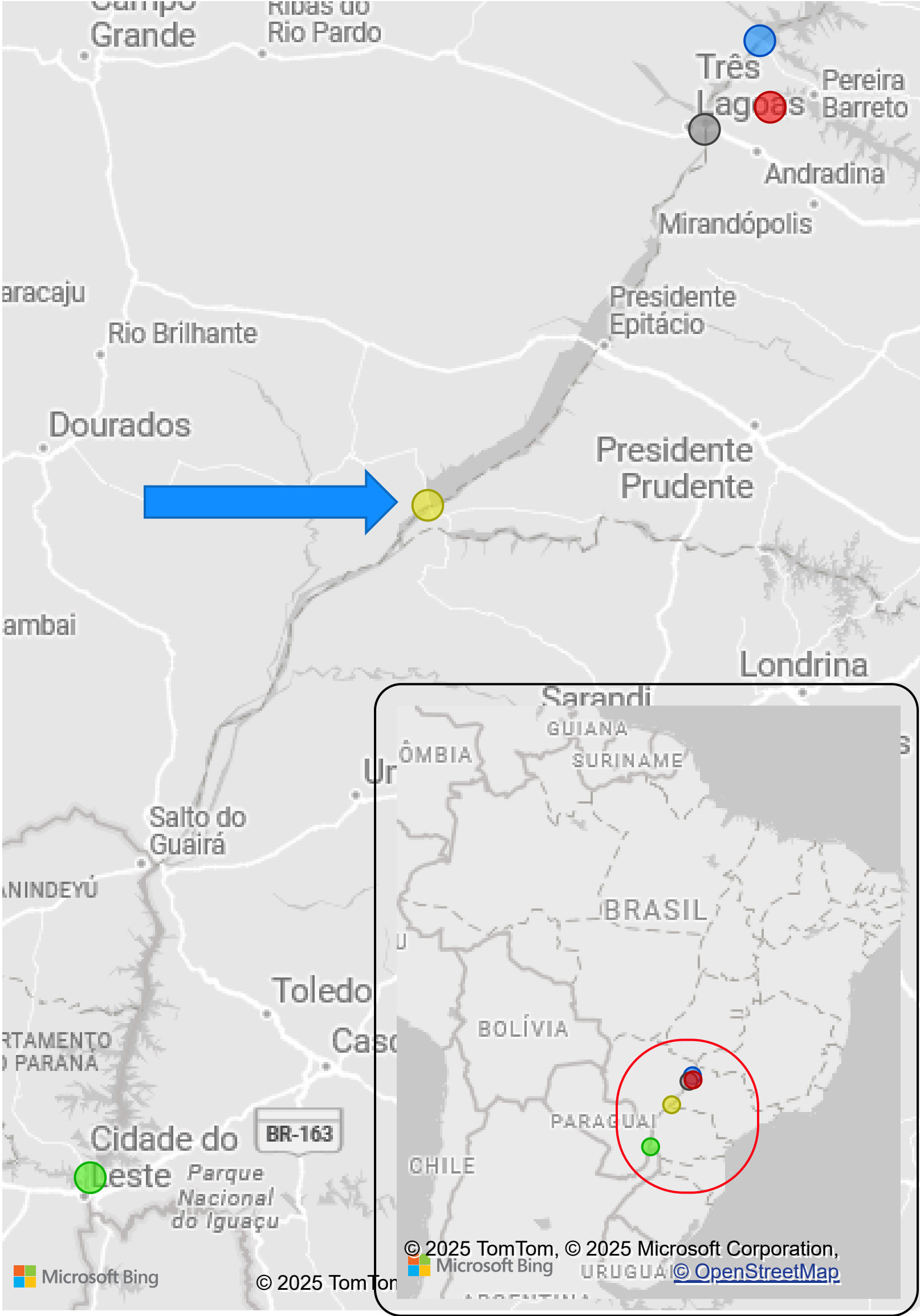


Saiba mais sobre os termos técnicos da operação dos reservatórios no [Glossário do Sistema de Acompanhamento de Reservatórios - SAR da ANA](#)

Data	Qnatural mensal (m³/s)	MLT 1931-2023 (m³/s)	% MLT
out/2024	2.661	4.277	62%
nov/2024	7.526	5.387	140%
dez/2024	7.672	8.024	96%
jan/2025	10.973	11.320	97%
fev/2025	10.089	12.123	83%
mar/2025	5.613	11.554	49%
abr/2025	6.668	8.830	76%
mai/2025	5.177	6.394	81%
jun/2025	4.129	5.559	74%
jul/2025	3.387	4.553	74%
ago/2025	2.733	3.889	70%
set/2025	2.285	3.766	61%
out/2025	2.369	4.277	55%

Superintendência de Operações e Eventos Críticos
Coordenação de Operação de Reservatórios e Sistemas Hídricos

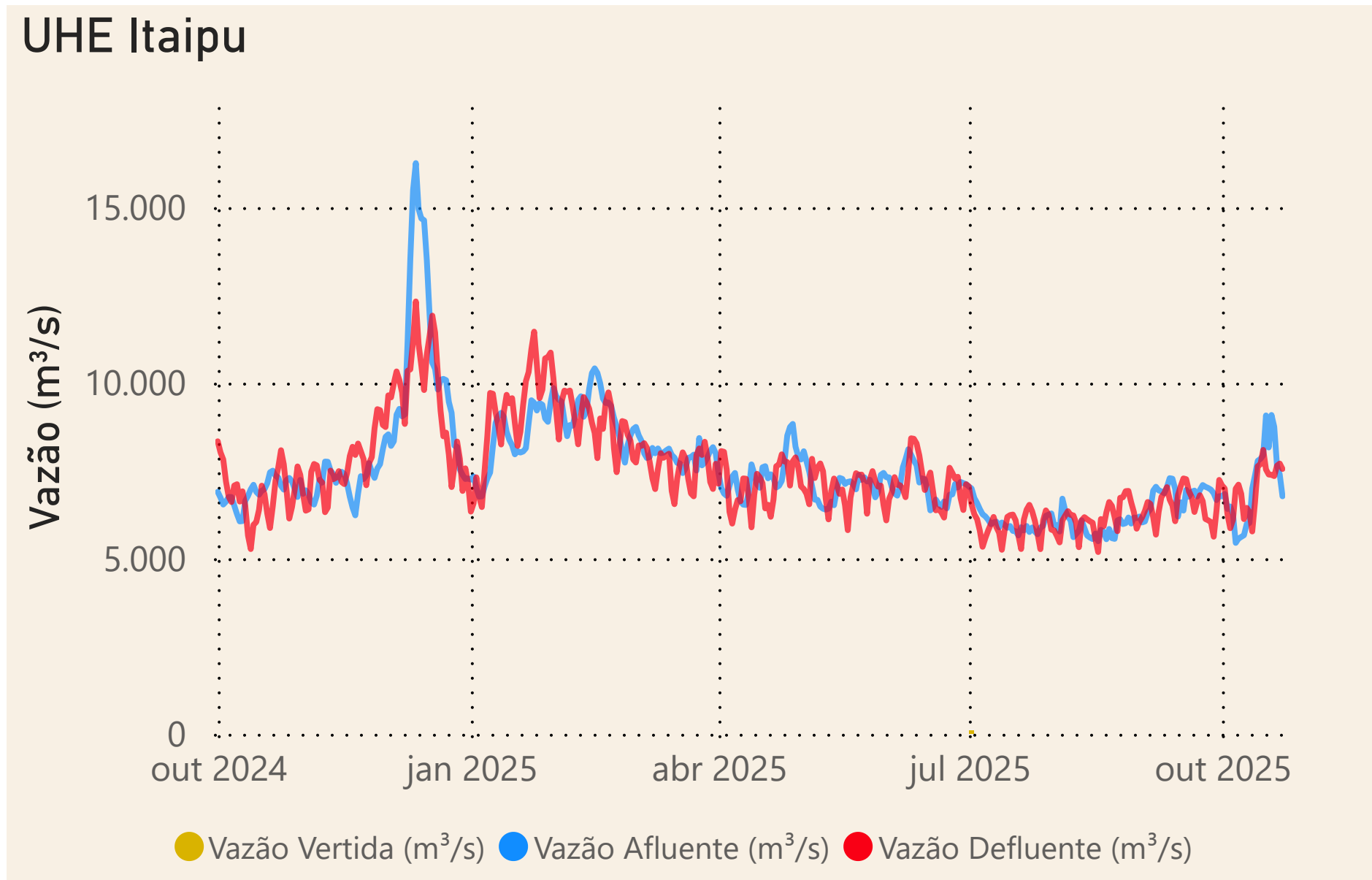
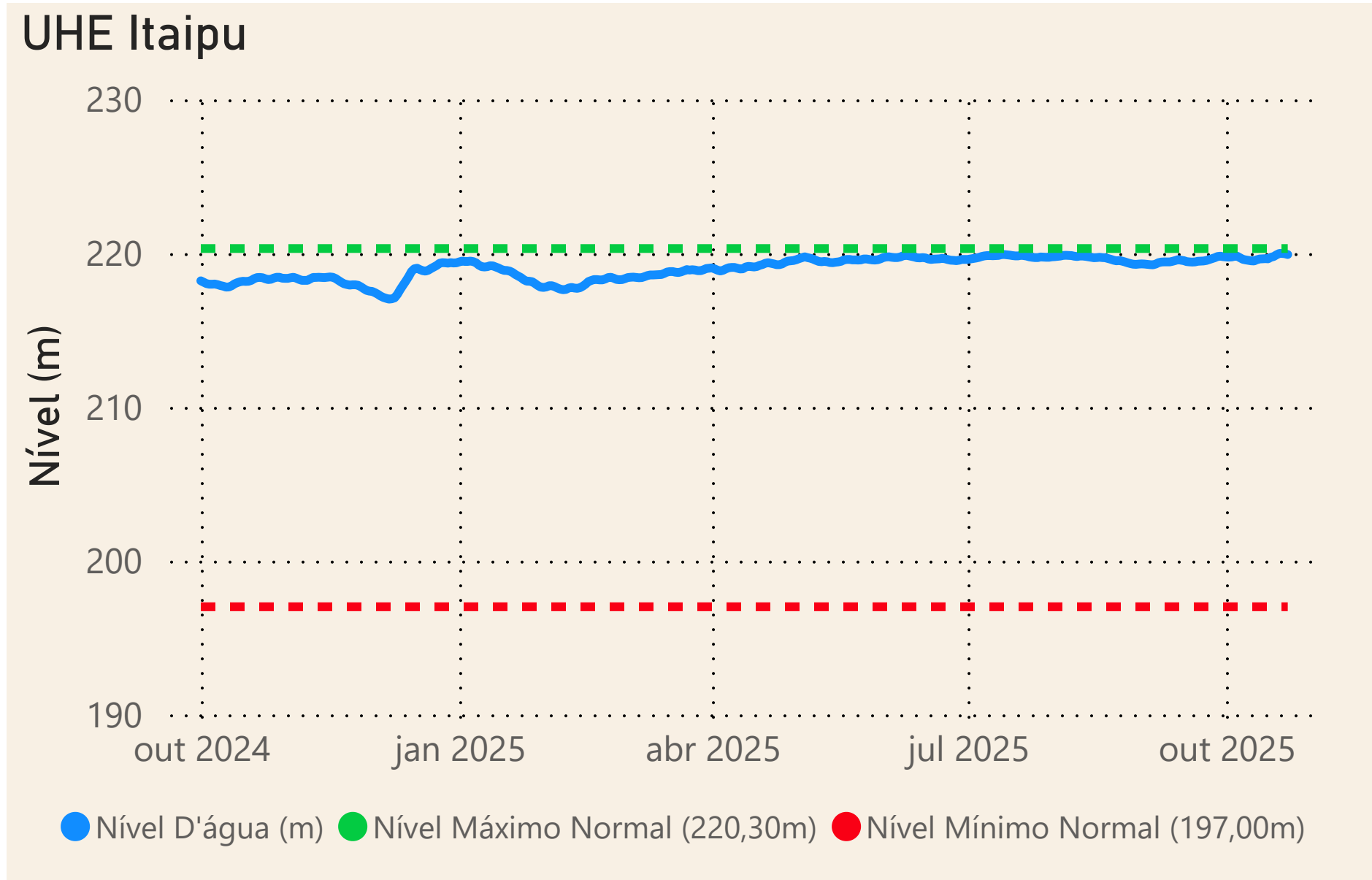
Localização dos reservatórios



● I. SOLTEIRA ● ITAIPU ● JUÍÁ ● PORTO PRIMAVERA ● TRÊS IRMÃOS

Fonte: ONS e
[Hidro-Telemetria](#)

***Dados consistidos sujeitos a novas revisões

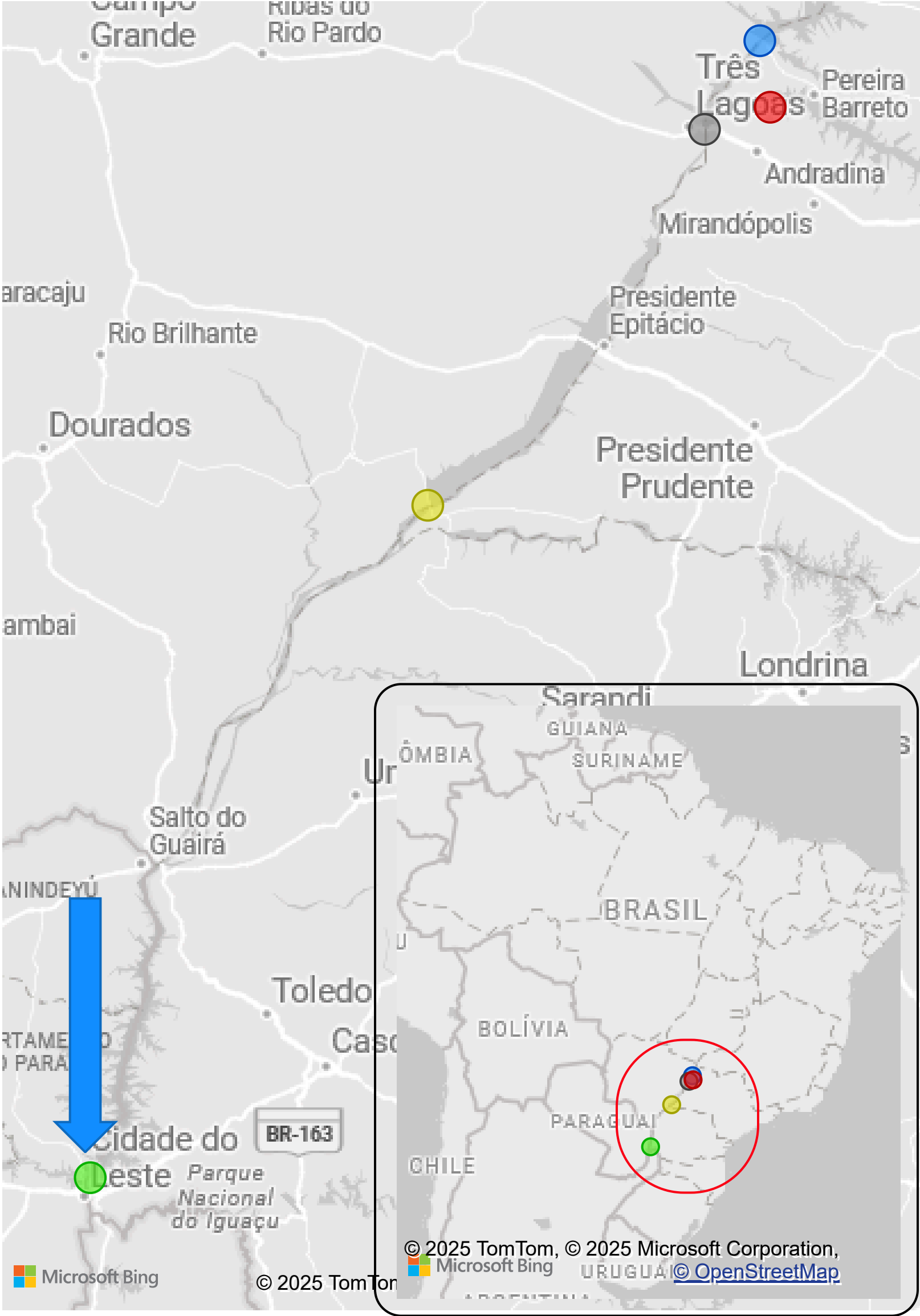


Saiba mais sobre os termos técnicos da operação dos reservatórios no [Glossário do Sistema de Acompanhamento de Reservatórios - SAR da ANA](#)

Data	Qnatural mensal (m³/s)	MLT 1931-2023 (m³/s)	% MLT
out/2024	3.837	7.668	50%
nov/2024	9.067	8.492	107%
dez/2024	11.491	11.082	104%
jan/2025	13.610	14.806	92%
fev/2025	13.324	15.993	83%
mar/2025	7.254	15.047	48%
abr/2025	8.514	11.874	72%
mai/2025	7.551	9.549	79%
jun/2025	7.038	8.976	78%
jul/2025	5.665	7.535	75%
ago/2025	4.619	6.340	73%
set/2025	3.812	6.346	60%
out/2025	4.672	7.668	61%

Superintendência de Operações e Eventos Críticos
Coordenação de Operação de Reservatórios e Sistemas Hídricos

Localização dos reservatórios



● I. SOLTEIRA ● ITAIPU ● JUÍÁ ● PORTO PRIMAVERA ● TRÊS IRMÃOS

Fonte: ONS

*Dados consistidos sujeitos a novas revisões