

- Legenda:
- Usina com reservatório
 - Usina a fio d'água

Itaipu			
Data	Aflu (m³/s)	Deflu (m³/s)	Nível (m)
05/10/25	6.252	6.097	219,80
06/10/25	5.437	6.981	219,70
07/10/25	5.558	7.095	219,60
08/10/25	6.067	6.833	219,55
09/10/25	5.808	6.114	219,53

Porto Primavera			
Data	Aflu (m³/s)	Qdeflu (m³/s)	Nível (m)
05/10/25	4.462	3.987	257,10
06/10/25	3.742	3.980	257,09
07/10/25	5.174	3.984	257,14
08/10/25	6.579	3.951	257,25
09/10/25	4.658	3.939	257,28

Jupiá			
Data	Aflu (m³/s)	Deflu (m³/s)	Nível (m)
05/10/25	3.722	4.320	279,56
06/10/25	5.103	4.730	279,66
07/10/25	4.814	5.038	279,60
08/10/25	4.163	4.757	279,44
09/10/25	4.446	4.075	279,54

Ilha Solteira				
Data	Aflu (m³/s)	Deflu (m³/s)	Nível (m)	V.U. (%)
05/10/25	2.517	3.138	326,11	60,19
06/10/25	3.208	4.226	326,05	58,96
07/10/25	3.392	3.763	326,04	58,76
08/10/25	3.321	3.272	326,06	59,17
09/10/25	3.545	3.694	326,06	59,17

Data	Aflu (m³/s)	Deflu (m³/s)	Nível (m)	V.U. (%)
05/10/25	343	360	326,19	61,54
06/10/25	497	672	326,14	60,52
07/10/25	614	700	326,10	59,70
08/10/25	1.094	637	326,13	60,31
09/10/25	546	642	326,10	59,70

Data	Vazão (m³/s)	Sentido
05/10/25	229	Três Irmãos → Ilha Solteira
06/10/25	235	Três Irmãos → Ilha Solteira
07/10/25	241	Três Irmãos → Ilha Solteira
08/10/25	212	Três Irmãos → Ilha Solteira
09/10/25	149	Três Irmãos → Ilha Solteira

Oceano Atlântico

Rio Paraguai

Rio Paraná

Rio Uruguai

Rio Iguaçu

Rio Parapanema

Rio Paraná

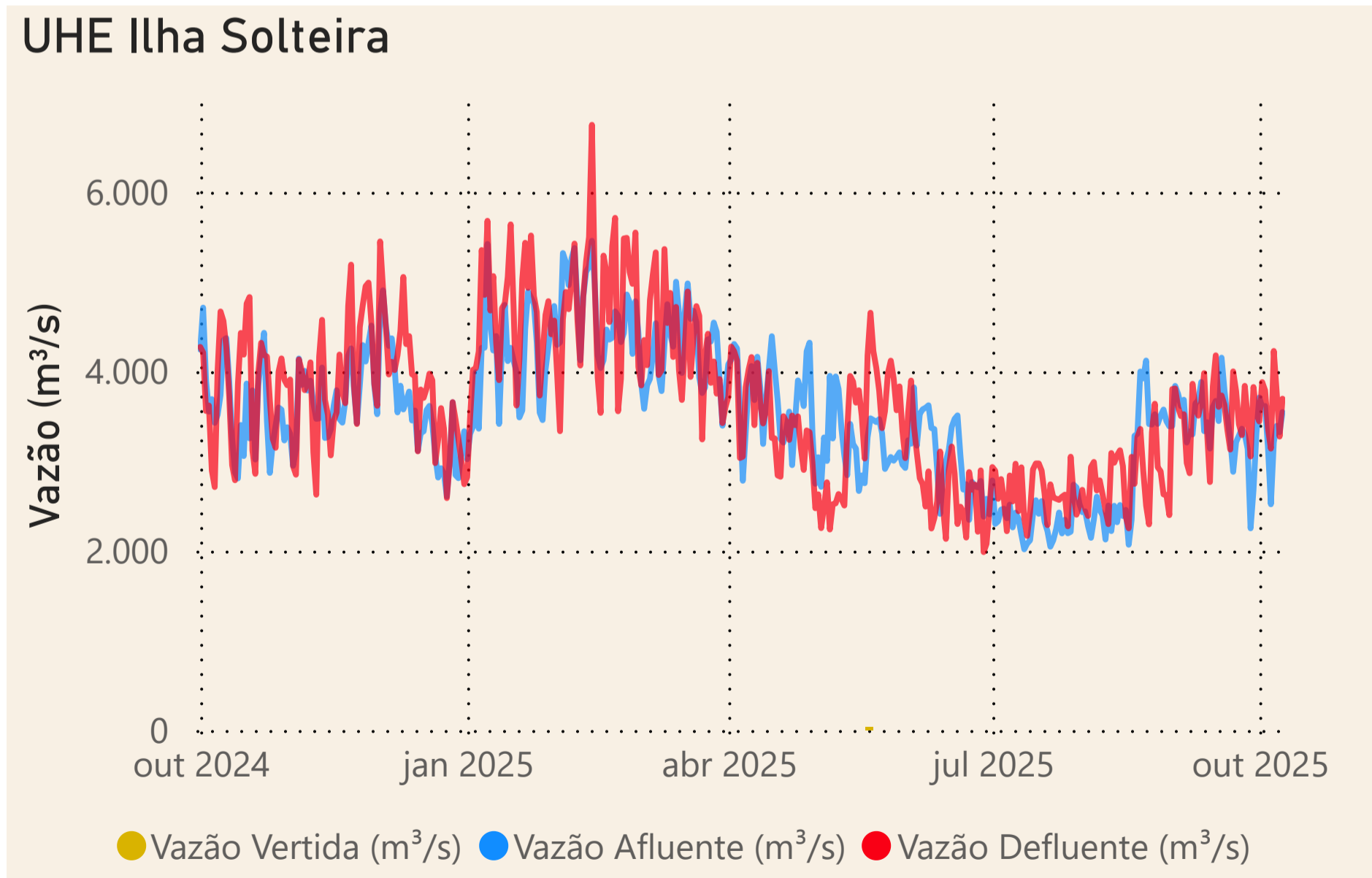
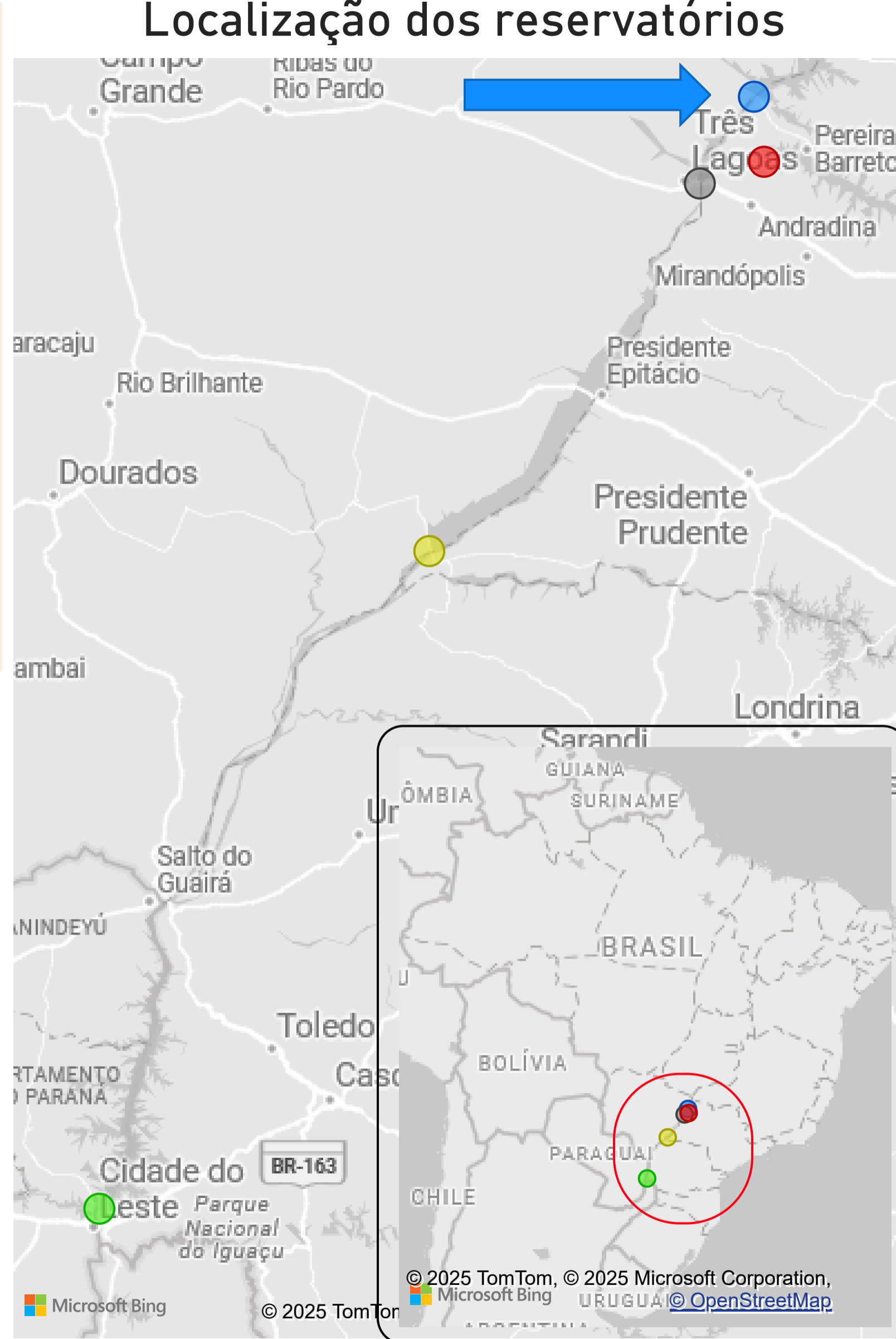
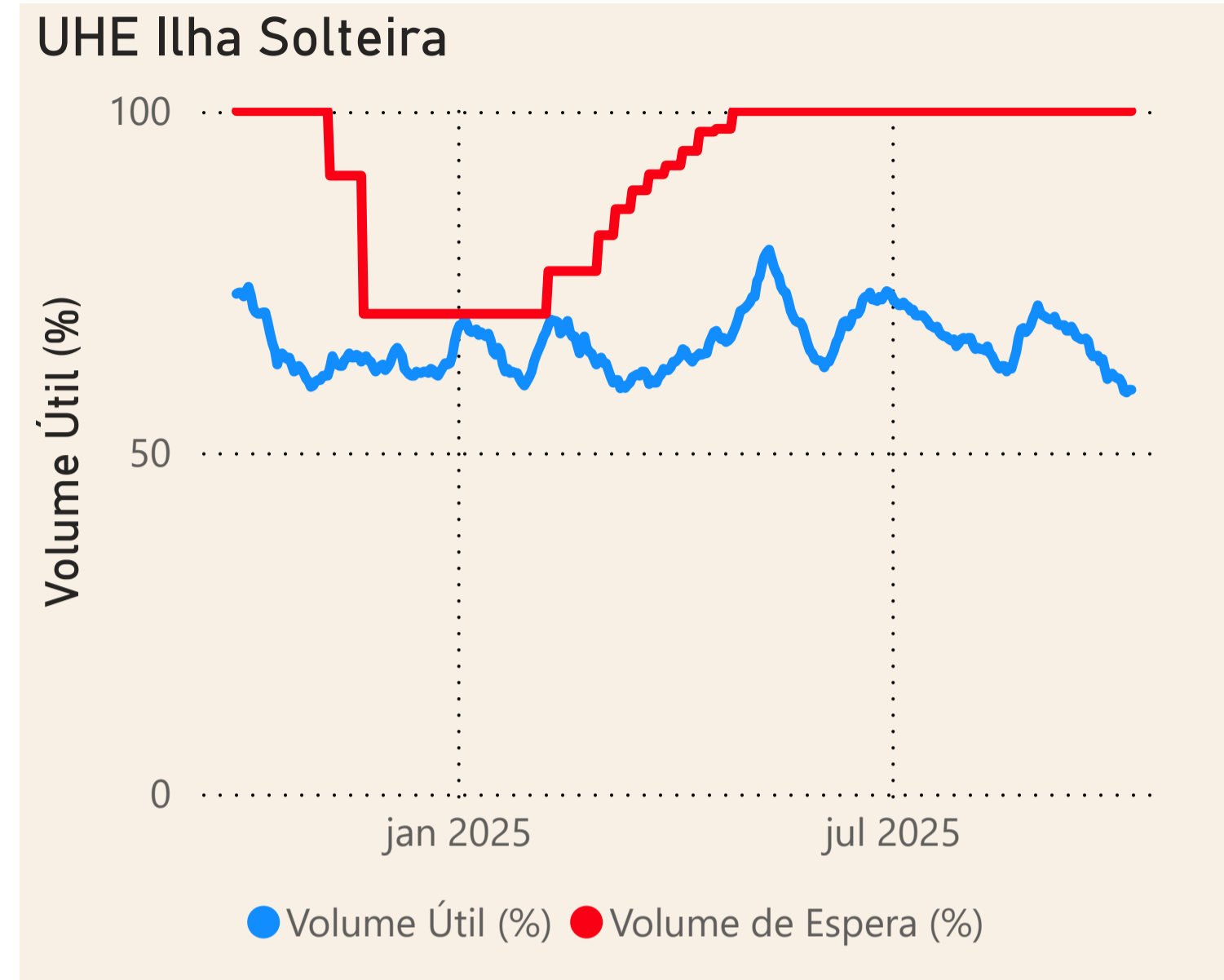
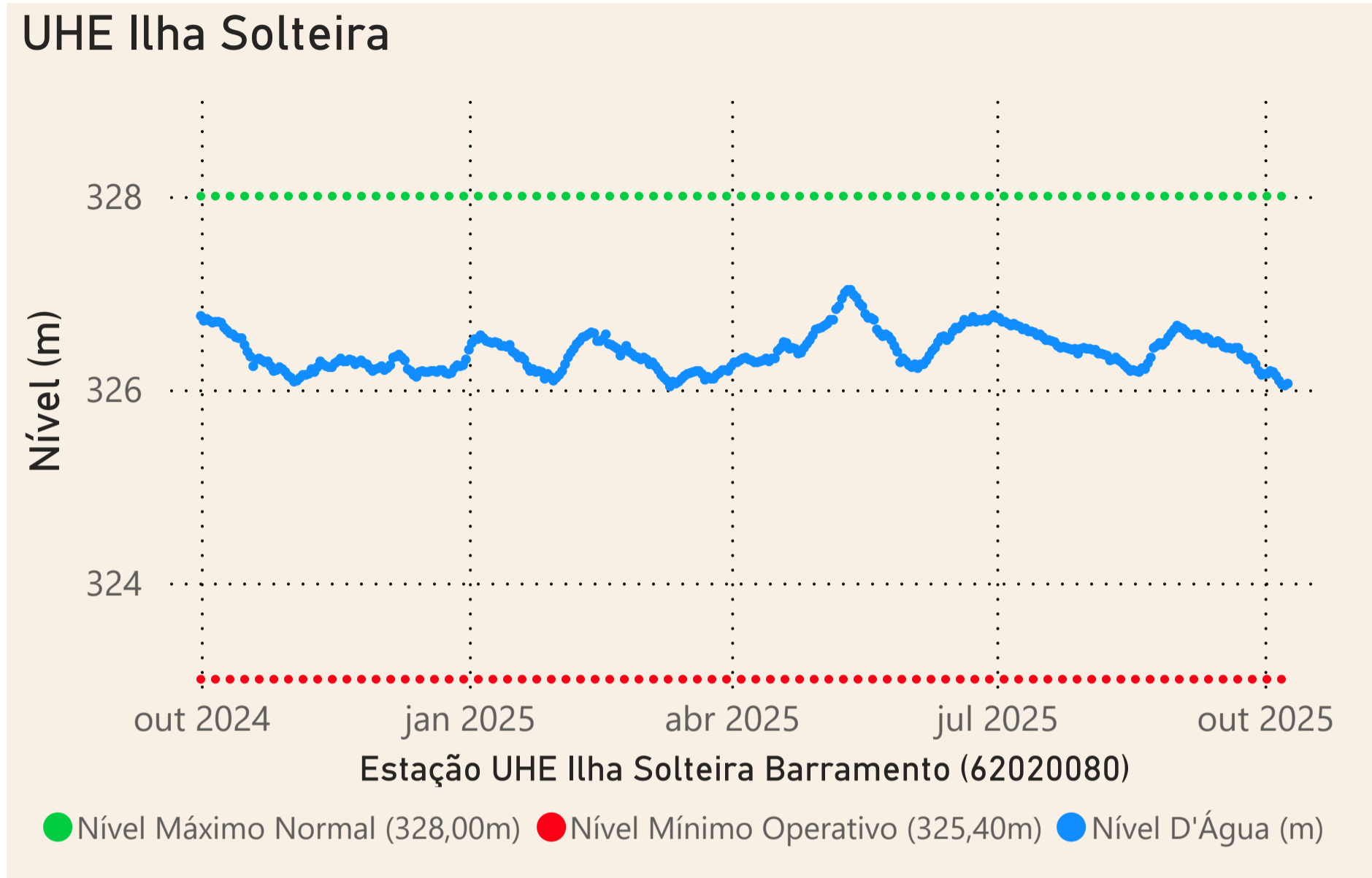
Três Irmãos

Canal Pereira Barreto

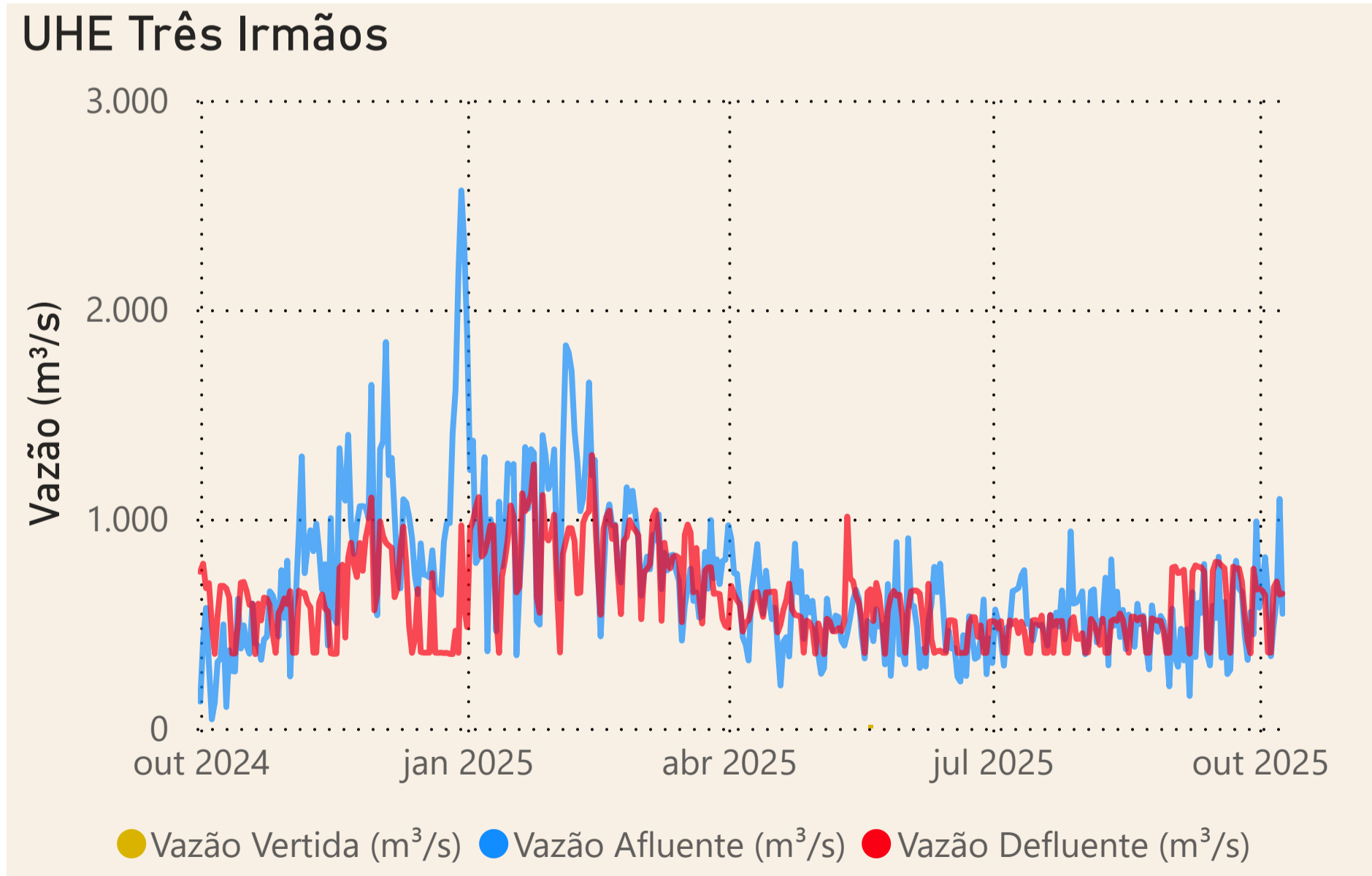
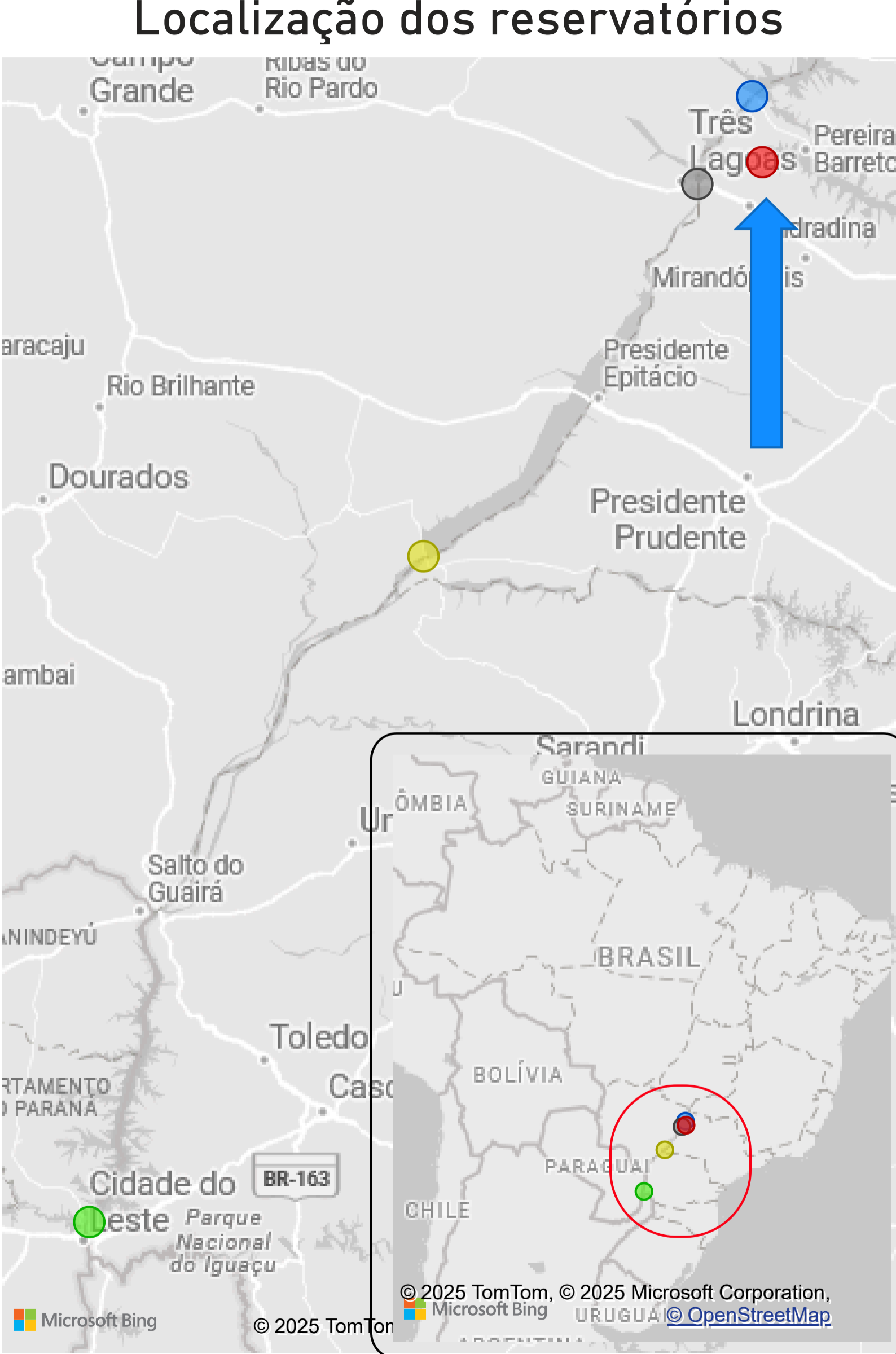
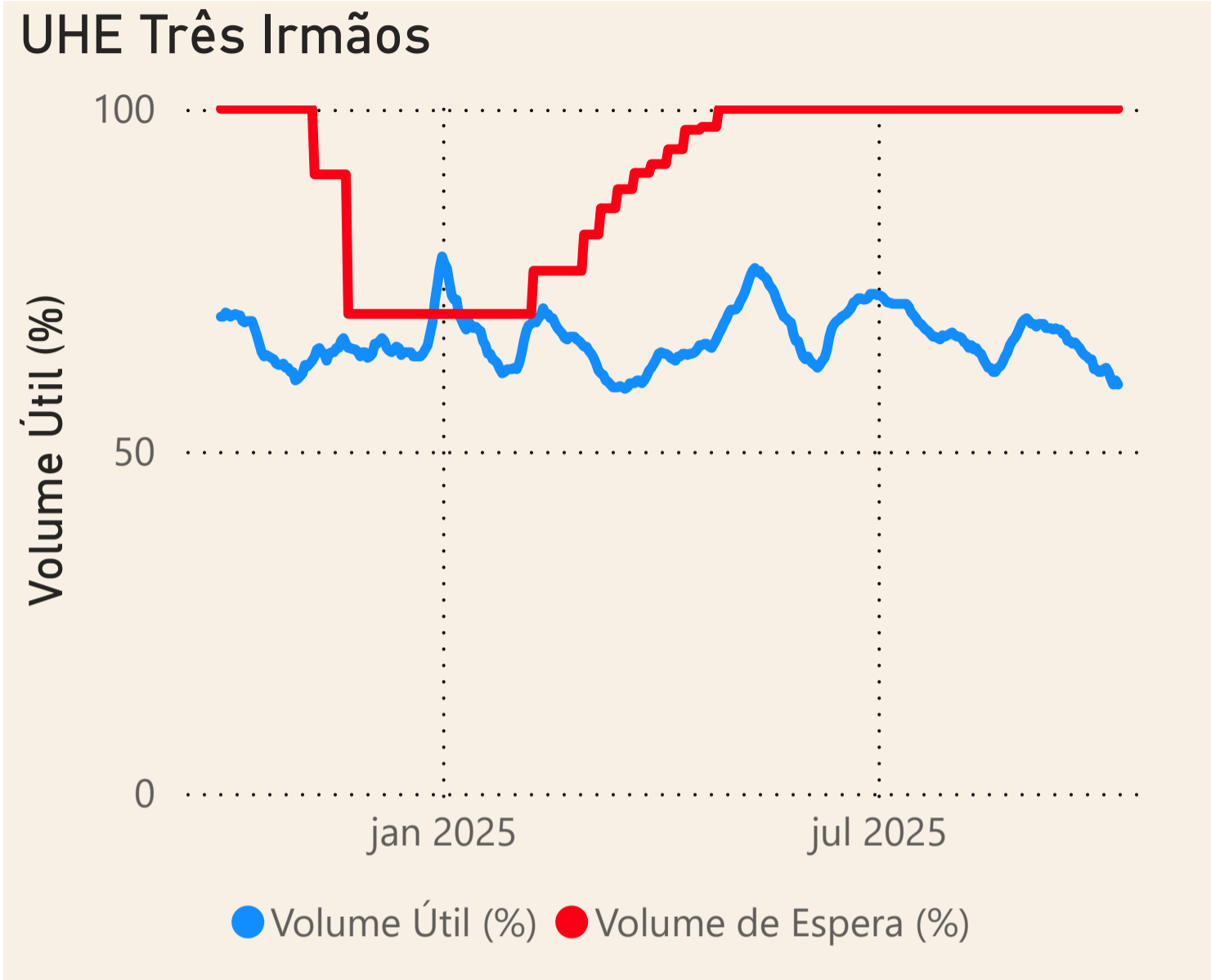
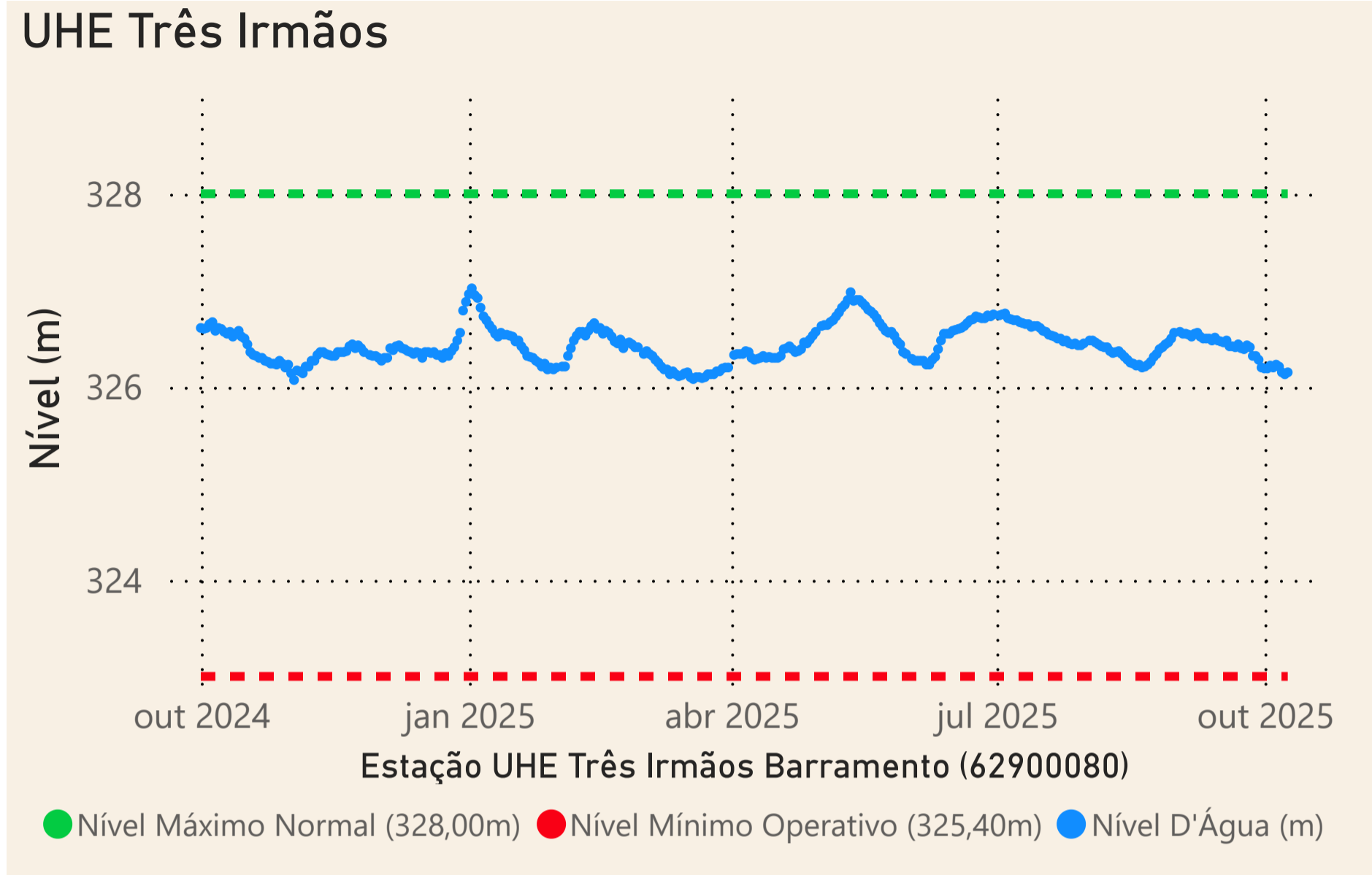
Rio Tietê

Rio Paranaíba

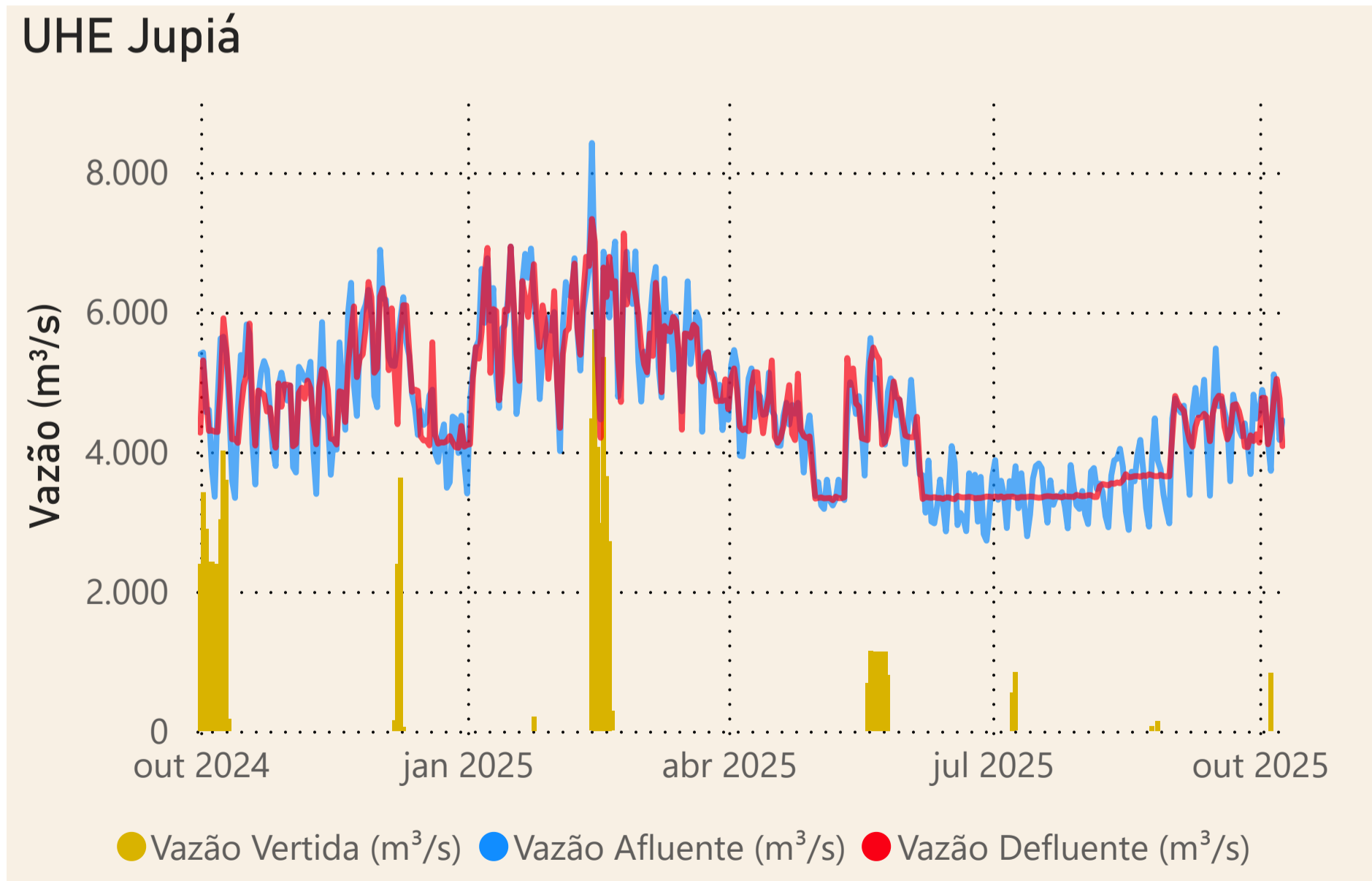
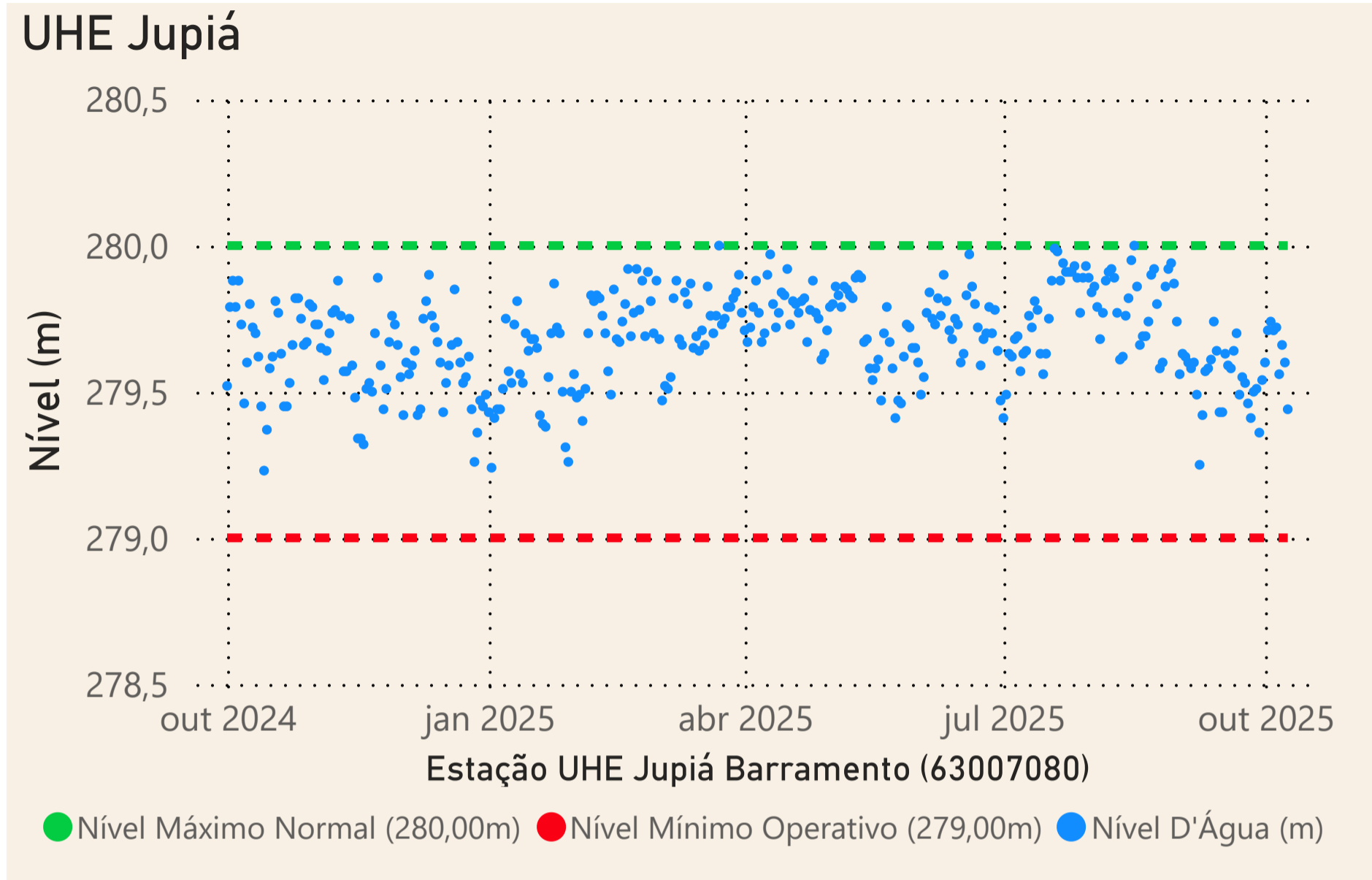
Rio Grande



Data	Qnatural mensal (m³/s)	MLT 1931-2023 (m³/s)	% MLT
out/2024	1.895	2.773	68%
nov/2024	5.602	3.826	146%
dez/2024	5.866	6.125	96%
jan/2025	8.805	8.715	101%
fev/2025	7.493	9.139	82%
mar/2025	4.338	8.785	49%
abr/2025	4.795	6.591	73%
mai/2025	3.472	4.528	77%
jun/2025	2.740	3.710	74%
jul/2025	2.172	3.025	72%
ago/2025	1.696	2.535	67%
set/2025	1.423	2.401	59%
out/2025	1.282	2.773	46%



Data	Qnatural Mensal (m³/s)	MLT 1931-2023 (m³/s)	% MLT
out/2024	301	559	54%
nov/2024	915	605	151%
dez/2024	901	878	103%
jan/2025	1.045	1.297	81%
fev/2025	1.276	1.395	92%
mar/2025	457	1.220	37%
abr/2025	585	831	70%
mai/2025	395	650	61%
jun/2025	410	650	63%
jul/2025	339	523	65%
ago/2025	275	454	60%
set/2025	257	474	54%
out/2025	259	559	46%

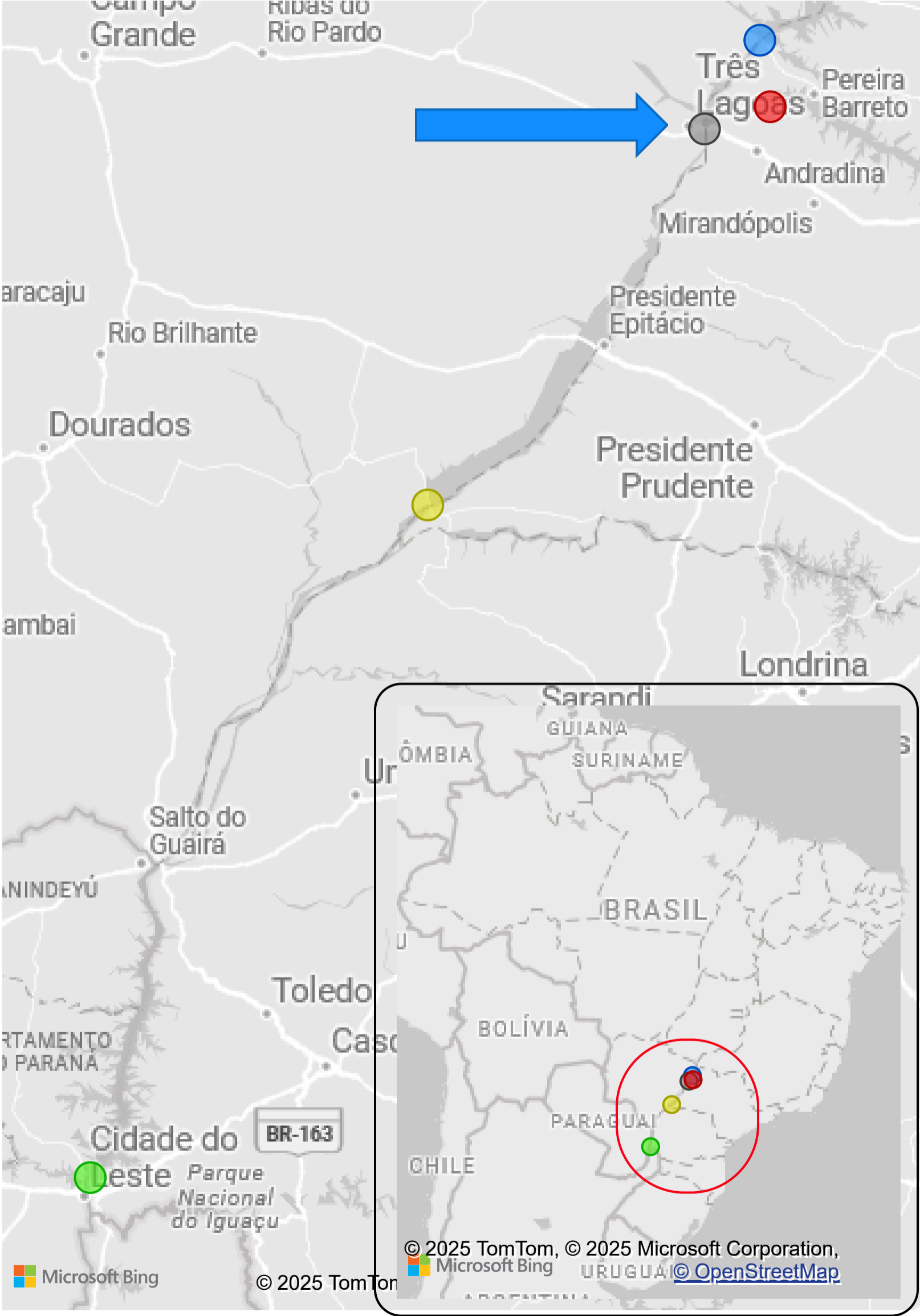


Saiba mais sobre os termos técnicos da operação dos reservatórios no [Glossário do Sistema de Acompanhamento de Reservatórios - SAR da ANA](#)

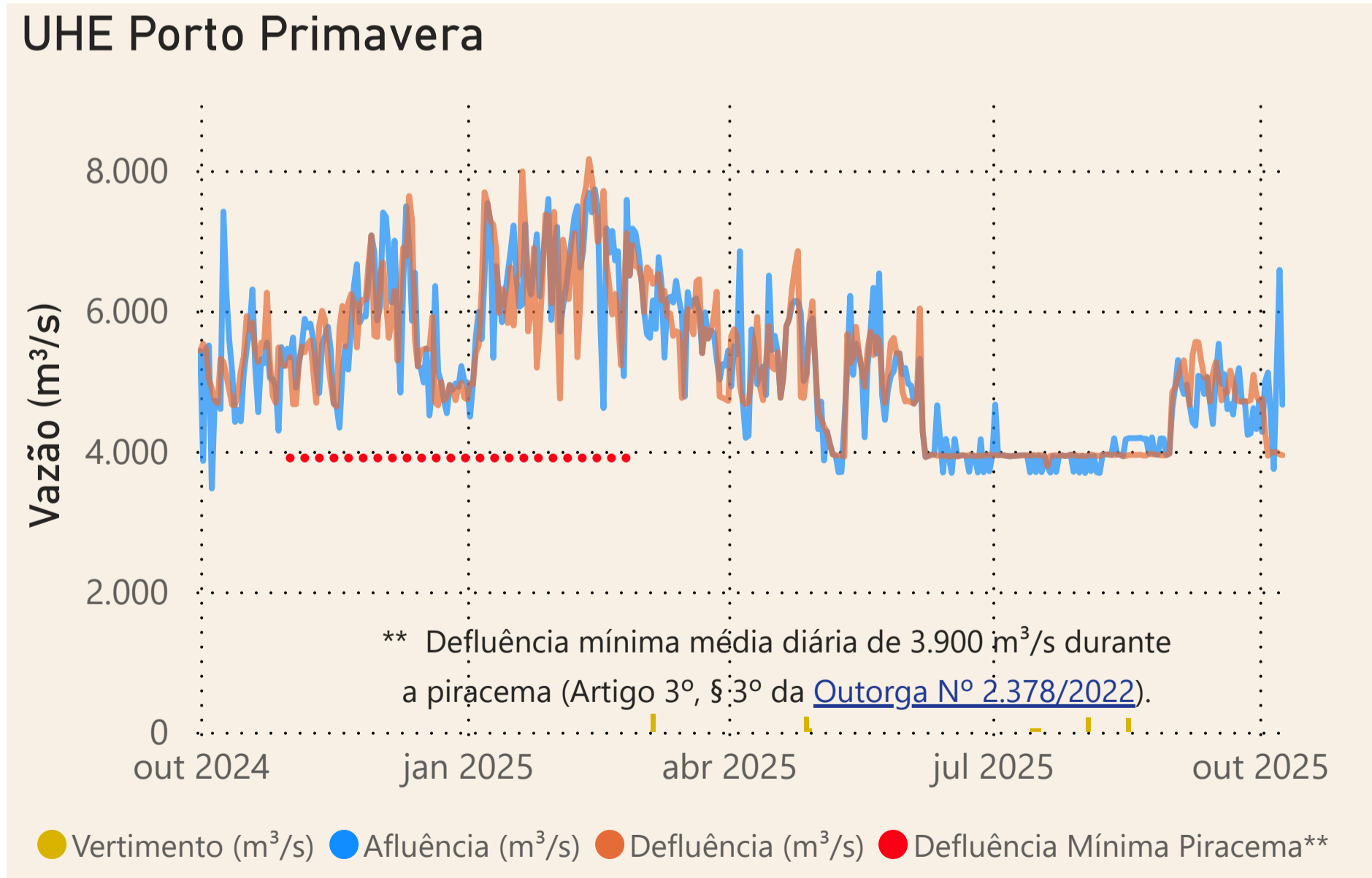
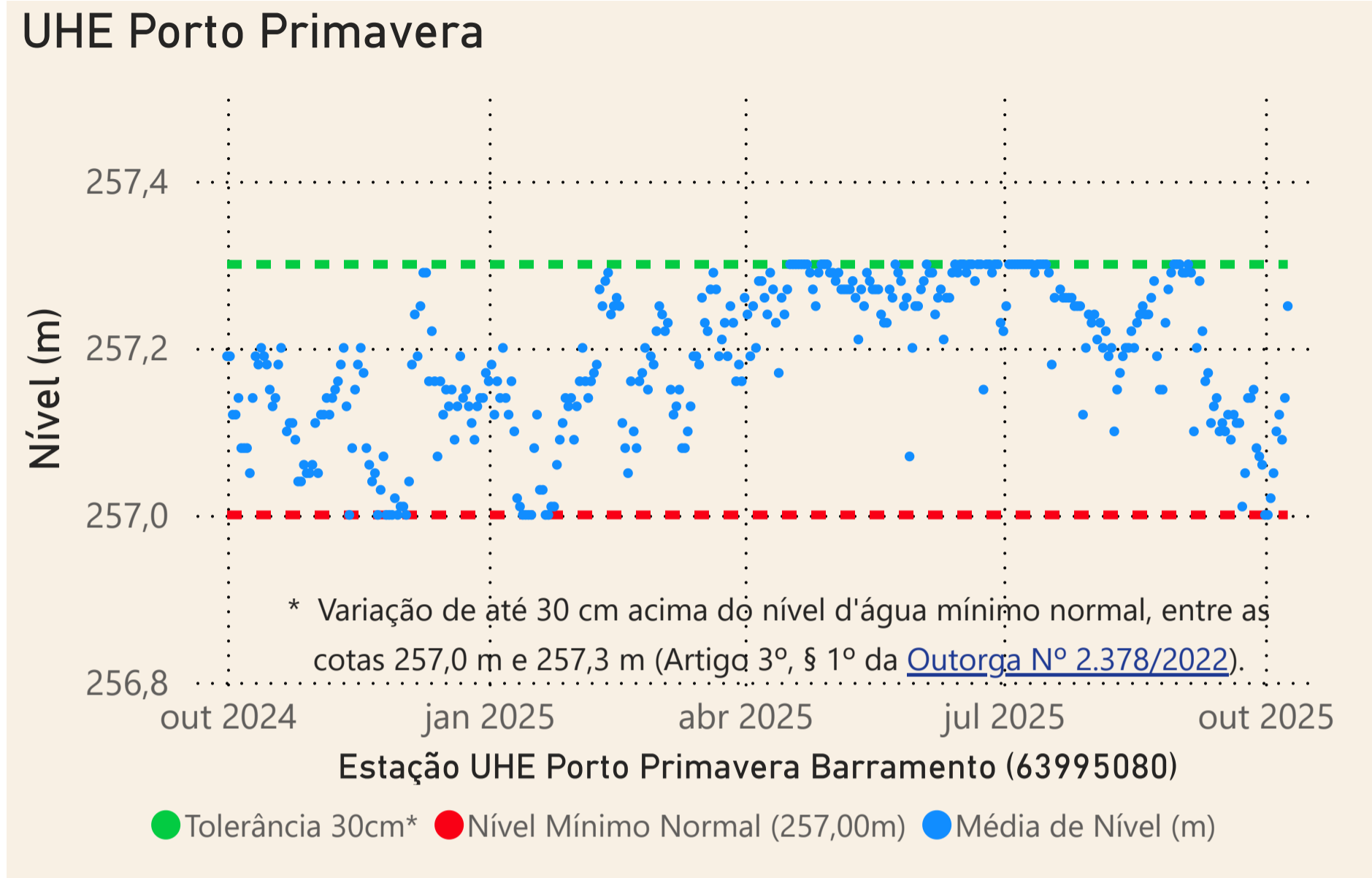
Data	Qnatural mensal (m³/s)	MLT 1931-2023 (m³/s)	% MLT
out/2024	2.427	3.610	67%
nov/2024	6.890	4.730	146%
dez/2024	7.121	7.345	97%
jan/2025	10.239	10.434	98%
fev/2025	9.190	11.001	84%
mar/2025	5.102	10.442	49%
abr/2025	5.789	7.794	74%
mai/2025	4.225	5.499	77%
jun/2025	3.480	4.669	75%
jul/2025	2.799	3.833	73%
ago/2025	2.220	3.269	68%
set/2025	1.887	3.147	60%
out/2025	1.773	3.610	49%

Superintendência de Operações e Eventos Críticos
Coordenação de Operação de Reservatórios e Sistemas Hídricos

Localização dos reservatórios



● I. SOLTEIRA ● ITAIPU ● JUPIA ● PORTO PRIMAVERA ● TRÊS IRMÃOS
Fonte: ONS e [Hidro-Telemetria](#)
*Dados consistidos sujeitos a novas revisões

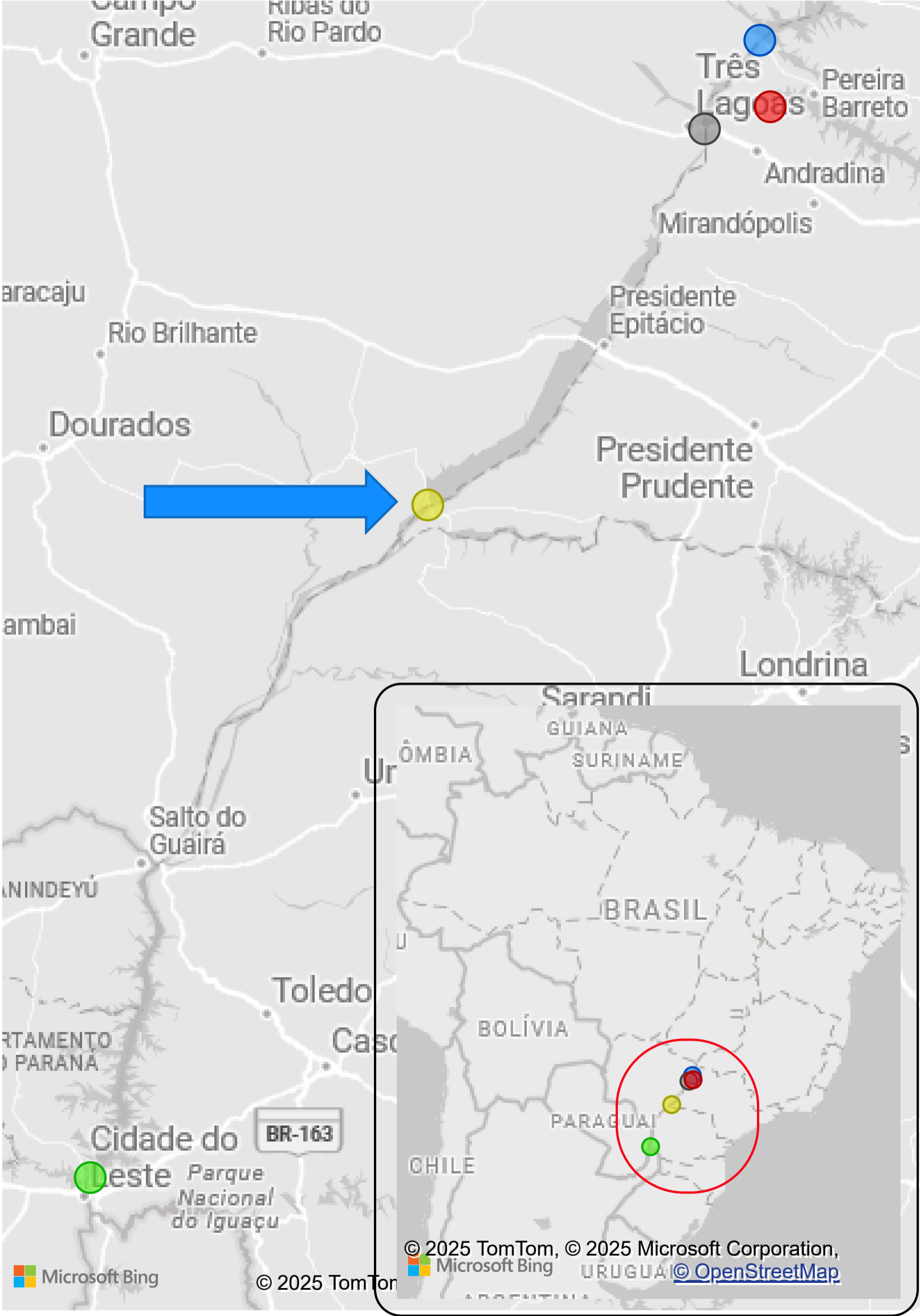


Saiba mais sobre os termos técnicos da operação dos reservatórios no [Glossário do Sistema de Acompanhamento de Reservatórios - SAR da ANA](#)

Data	Qnatural mensal (m³/s)	MLT 1931-2023 (m³/s)	% MLT
out/2024	2.661	4.277	62%
nov/2024	7.526	5.387	140%
dez/2024	7.672	8.024	96%
jan/2025	10.973	11.320	97%
fev/2025	10.089	12.123	83%
mar/2025	5.613	11.554	49%
abr/2025	6.668	8.830	76%
mai/2025	5.177	6.394	81%
jun/2025	4.129	5.559	74%
jul/2025	3.387	4.553	74%
ago/2025	2.733	3.889	70%
set/2025	2.285	3.766	61%
out/2025	2.267	4.277	53%

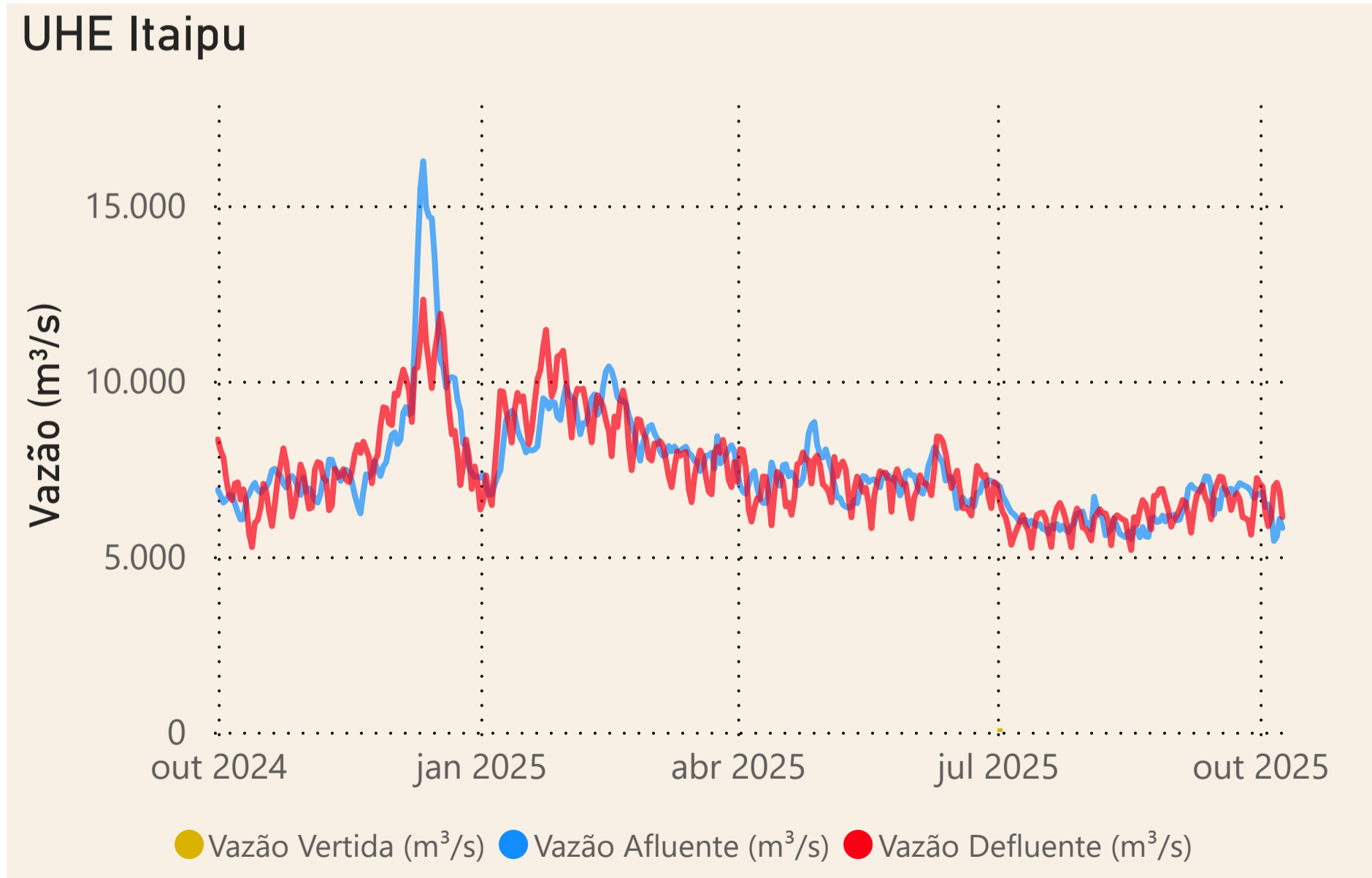
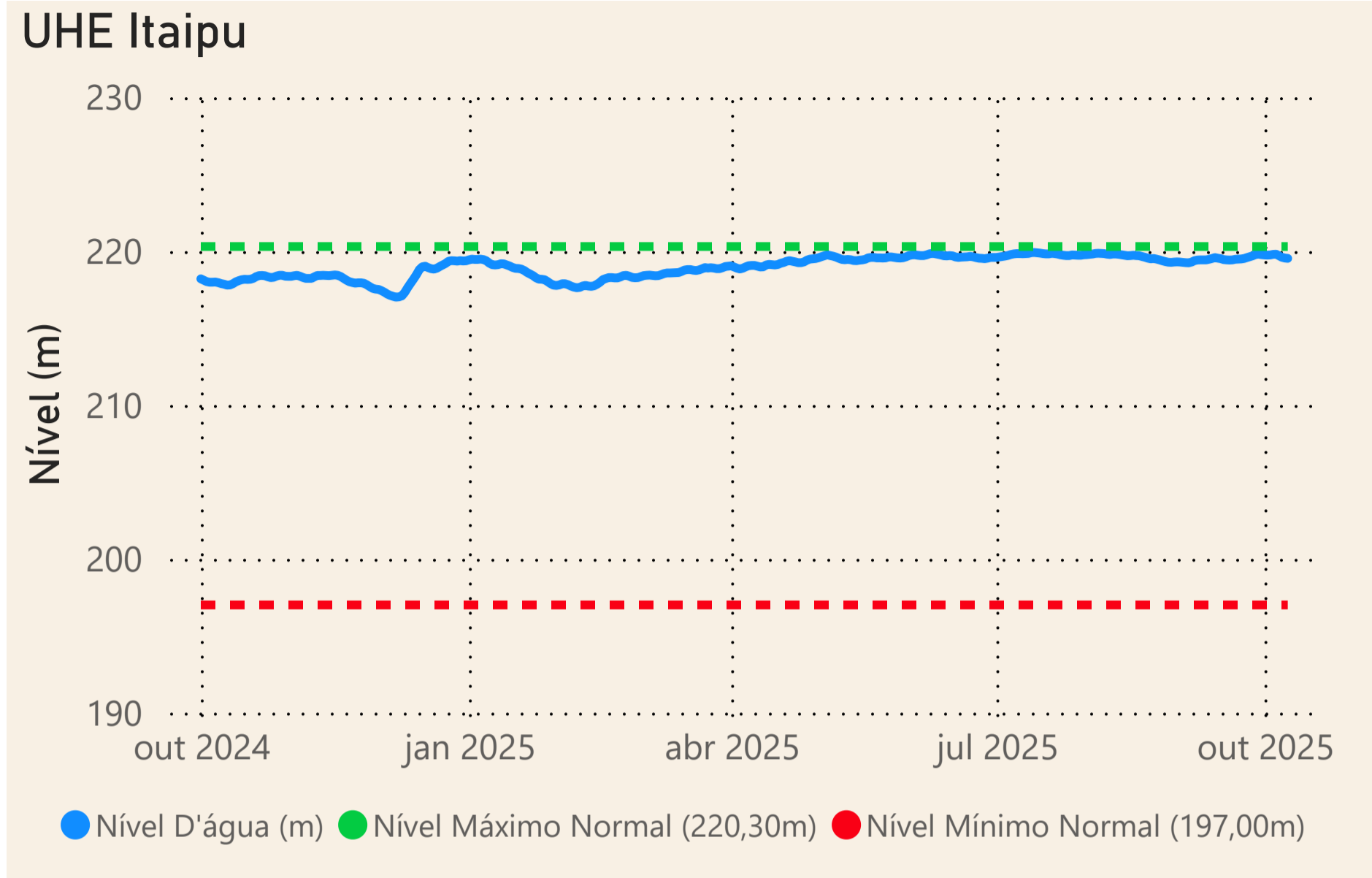
Superintendência de Operações e Eventos Críticos
Coordenação de Operação de Reservatórios e Sistemas Hídricos

Localização dos reservatórios



Fonte: ONS e
[Hidro-Telemetria](#)

***Dados consistidos sujeitos a novas revisões

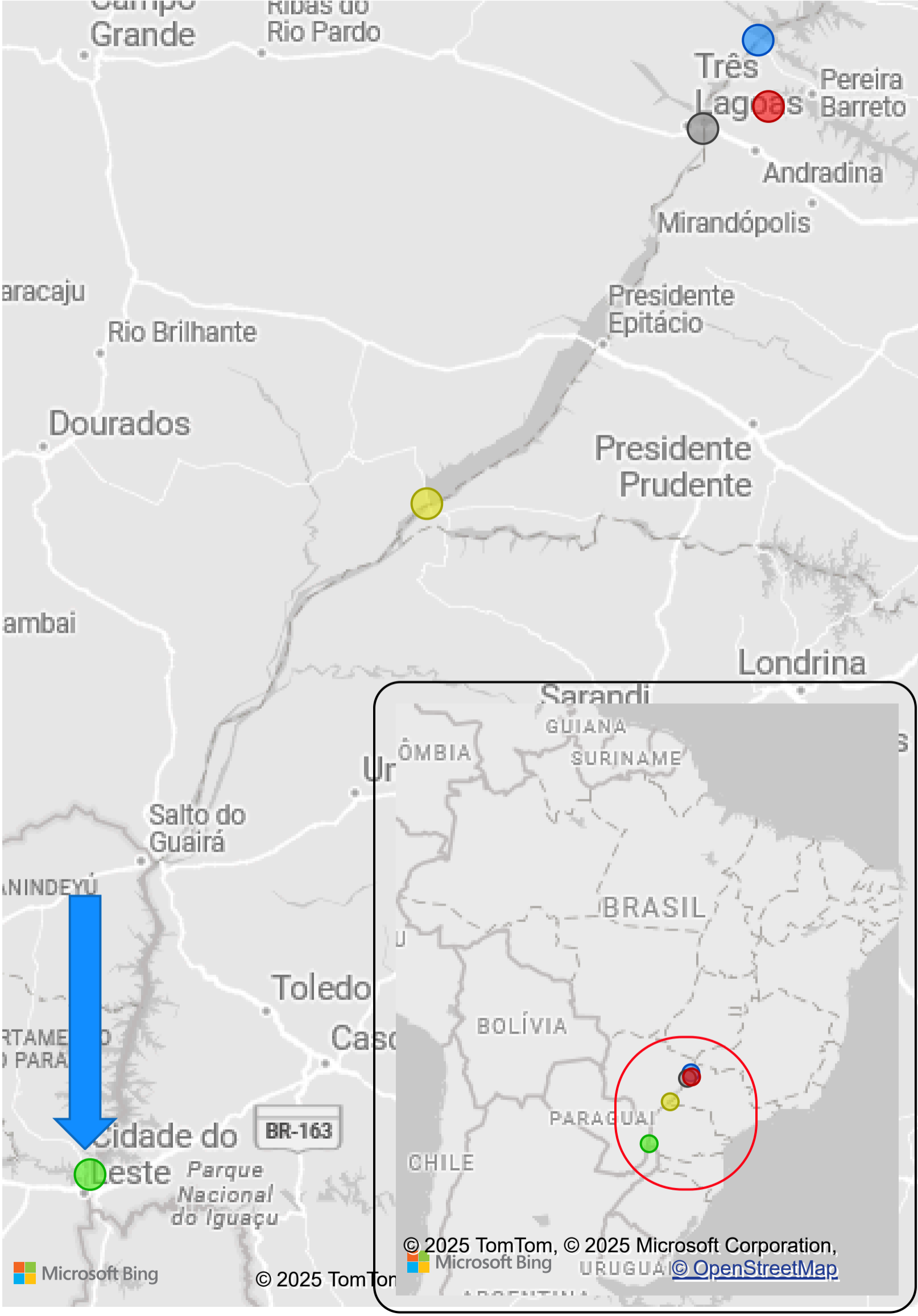


Saiba mais sobre os termos técnicos da operação dos reservatórios no [Glossário do Sistema de Acompanhamento de Reservatórios - SAR da ANA](#)

Data	Qnatural mensal (m³/s)	MLT 1931-2023 (m³/s)	% MLT
out/2024	3.837	7.668	50%
nov/2024	9.067	8.492	107%
dez/2024	11.491	11.082	104%
jan/2025	13.610	14.806	92%
fev/2025	13.324	15.993	83%
mar/2025	7.254	15.047	48%
abr/2025	8.514	11.874	72%
mai/2025	7.551	9.549	79%
jun/2025	7.038	8.976	78%
jul/2025	5.665	7.535	75%
ago/2025	4.619	6.340	73%
set/2025	3.812	6.346	60%
out/2025	3.822	7.668	50%

Superintendência de Operações e Eventos Críticos
Coordenação de Operação de Reservatórios e Sistemas Hídricos

Localização dos reservatórios



● I. SOLTEIRA ● ITAIPU ● JUÍIA ● PORTO PRIMAVERA ● TRÊS IRMÃOS

Fonte: ONS

*Dados consistidos sujeitos a novas revisões