

Legenda:

- Usina com reservatório
- Usina a fio d'água

Oceano Atlântico

Rio Paraguai



**Itaipu**

Data	Aflu (m <sup>3</sup> /s)	Deflu (m <sup>3</sup> /s)	Nível (m)
25/09/25	7.035	6.117	219,58
26/09/25	6.999	6.079	219,64
27/09/25	6.952	6.029	219,70
28/09/25	6.693	5.613	219,77
29/09/25	6.811	6.347	219,80

**Porto Primavera**

Data	Aflu (m <sup>3</sup> /s)	Qdeflu (m <sup>3</sup> /s)	Nível (m)
25/09/25	4.702	4.702	257,10
26/09/25	4.710	4.710	257,10
27/09/25	4.229	4.704	257,08
28/09/25	4.488	4.725	257,07
29/09/25	4.848	5.085	257,06

**Jupiá**

Data	Aflu (m <sup>3</sup> /s)	Deflu (m <sup>3</sup> /s)	Nível (m)
25/09/25	4.215	4.400	279,41
26/09/25	4.402	4.069	279,50
27/09/25	4.095	4.058	279,51
28/09/25	3.676	4.230	279,36
29/09/25	4.814	4.148	279,54

**Ilha Solteira**

Data	Aflu (m <sup>3</sup> /s)	Deflu (m <sup>3</sup> /s)	Nível (m)	V.U. (%)
25/09/25	3.333	3.288	326,30	64,17
26/09/25	3.296	3.837	326,26	63,31
27/09/25	3.082	3.471	326,24	62,81
28/09/25	2.223	3.050	326,19	61,83
29/09/25	3.039	3.824	326,15	61,01


Rio Paranaiíba



Rio Paraná



Rio Paraná



Rio Uruguai



Rio Iguaçu



Rio Parapanema



Três Irmãos



Rio Tietê



Canal Pereira Barreto



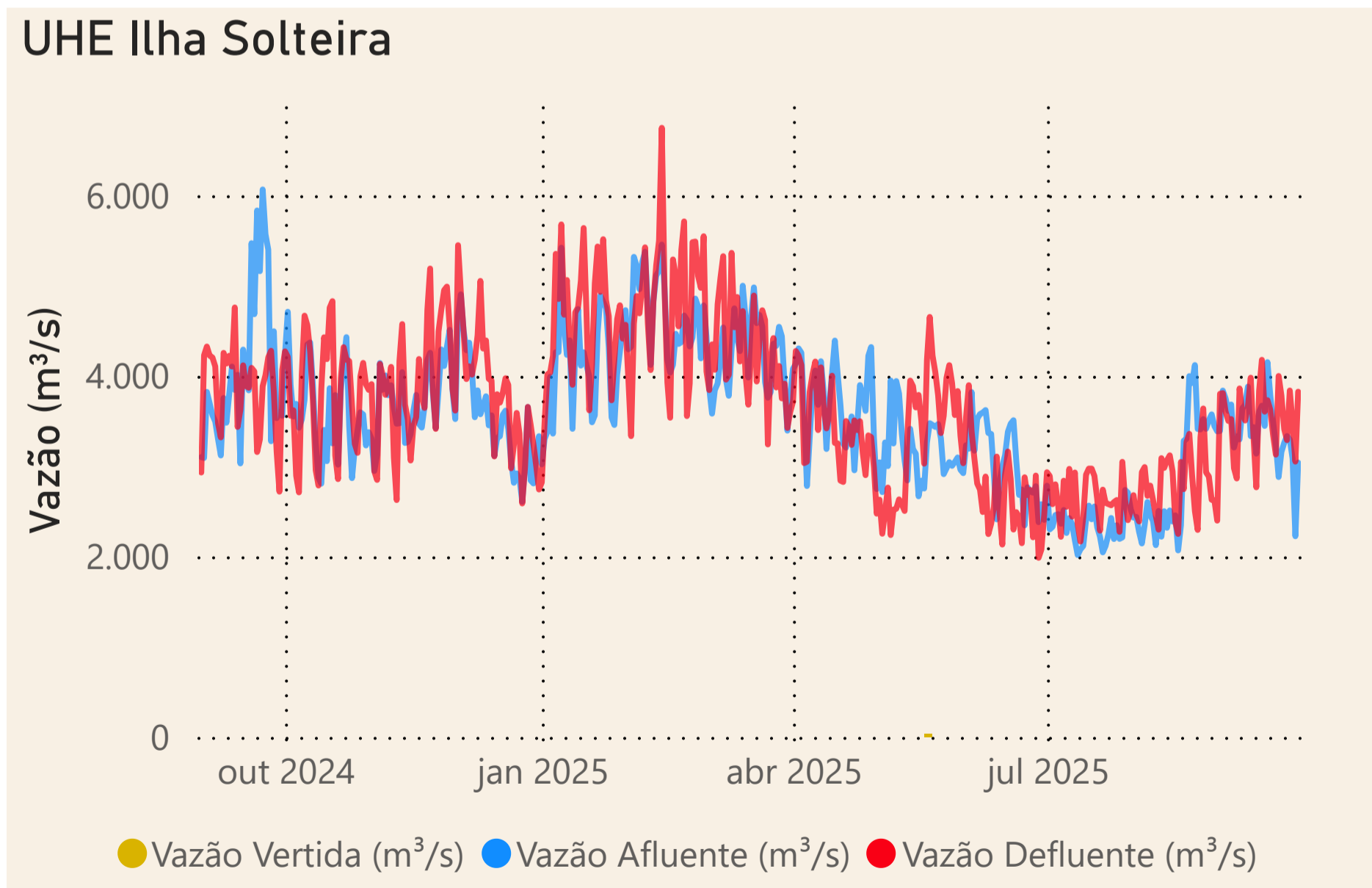
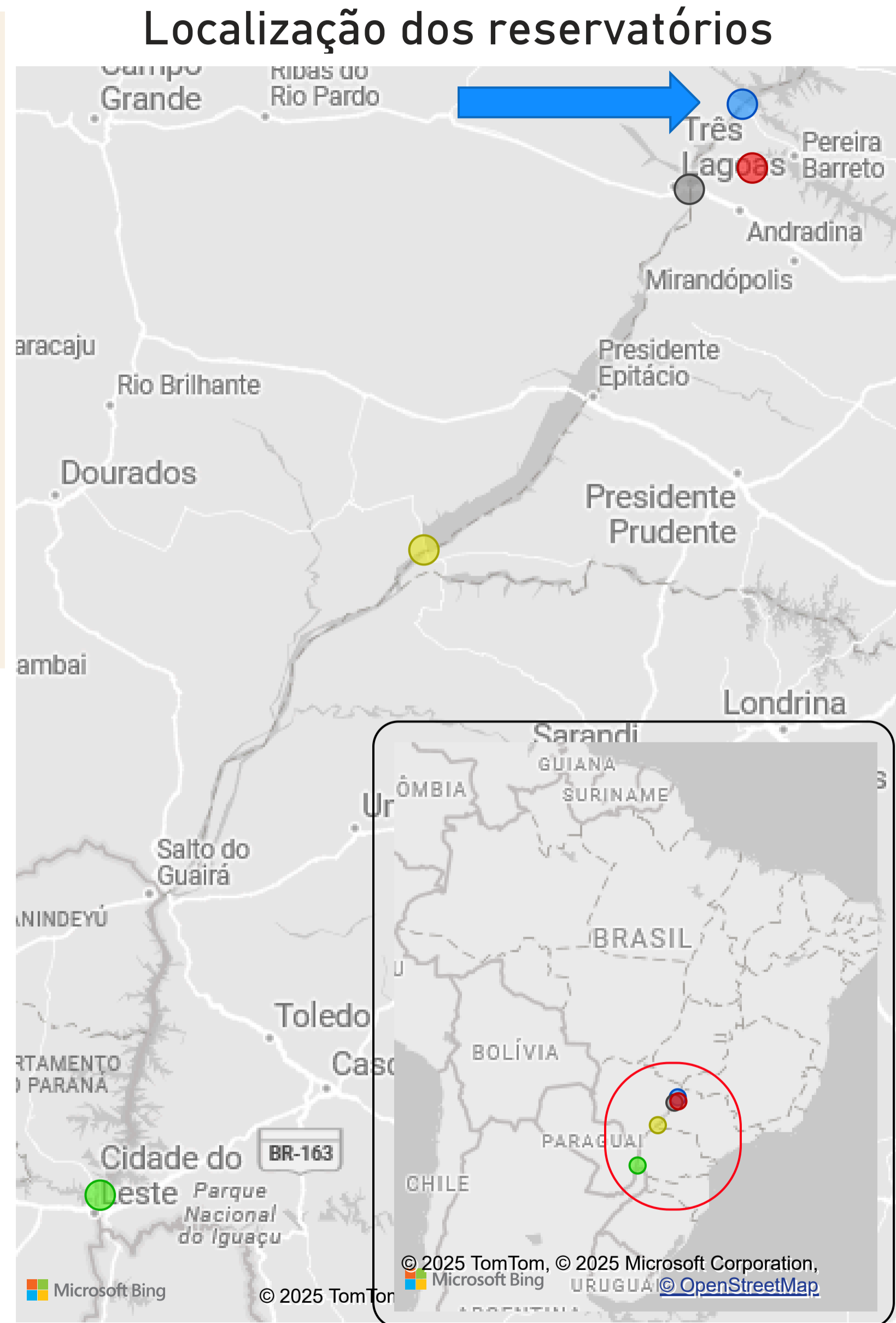
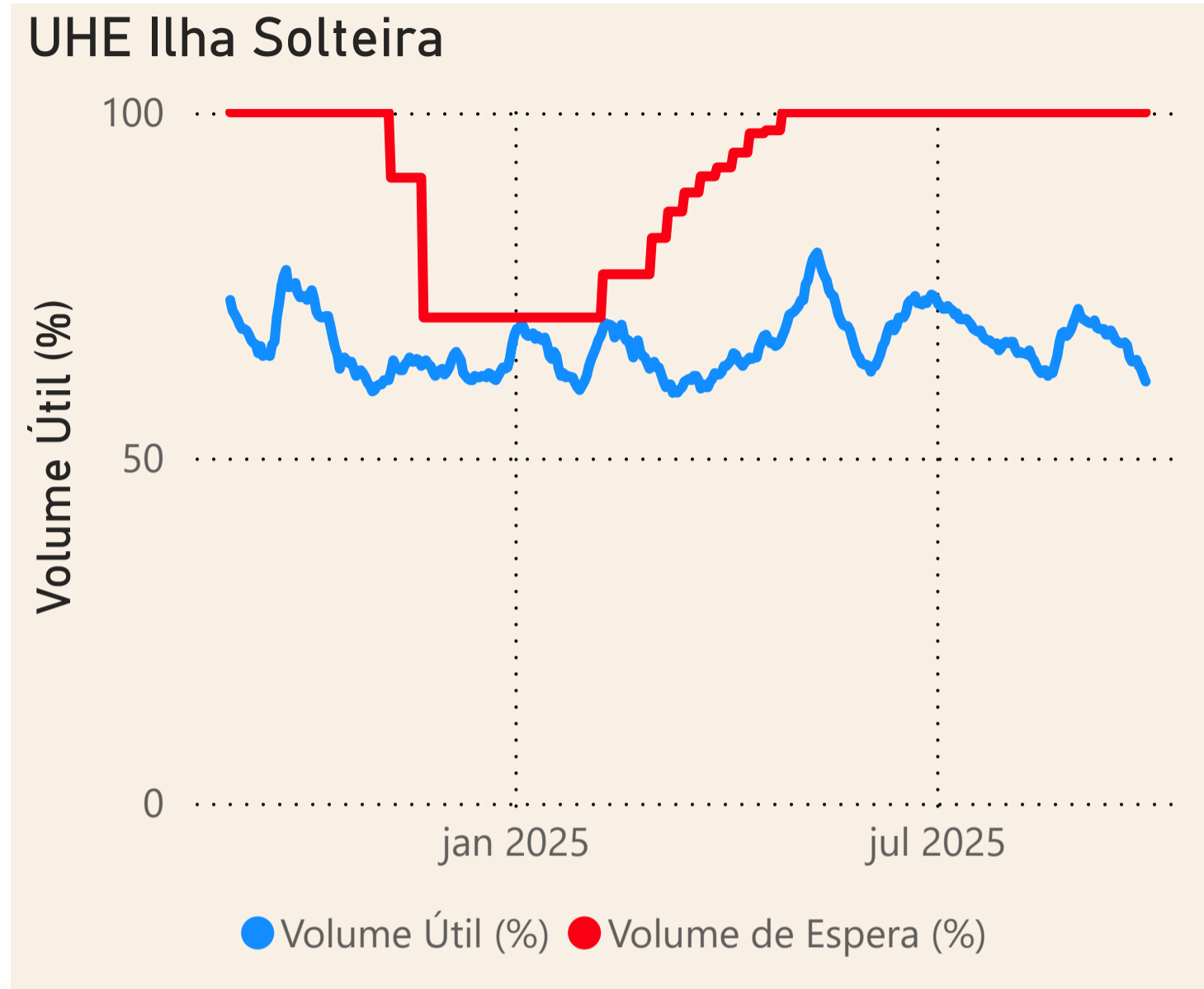
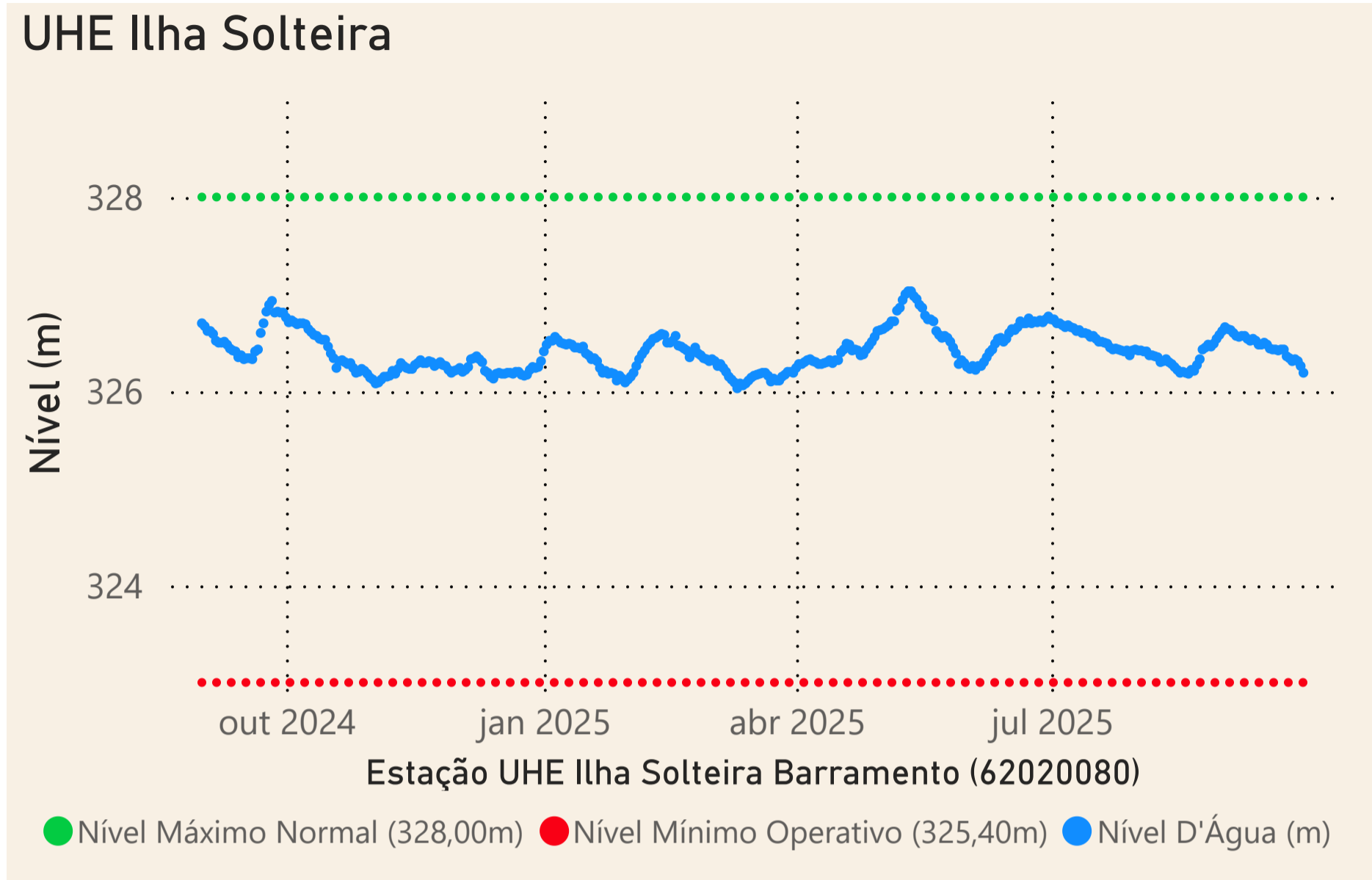
Canal Pereira Barreto

Data	Aflu (m <sup>3</sup> /s)	Deflu (m <sup>3</sup> /s)	Nível (m)	V.U. (%)
25/09/25	648	700	326,31	64,02
26/09/25	444	536	326,30	63,81
27/09/25	325	416	326,28	63,40
28/09/25	555	357	326,28	63,40
29/09/25	448	761	326,21	61,95

Data	Vazão (m <sup>3</sup> /s)	Sentido
25/09/25	113	Três Irmãos → Ilha Solteira
26/09/25	10	Ilha Solteira → Três Irmãos
27/09/25	74	Três Irmãos → Ilha Solteira
28/09/25	198	Três Irmãos → Ilha Solteira
29/09/25	262	Três Irmãos → Ilha Solteira

Rio Grande





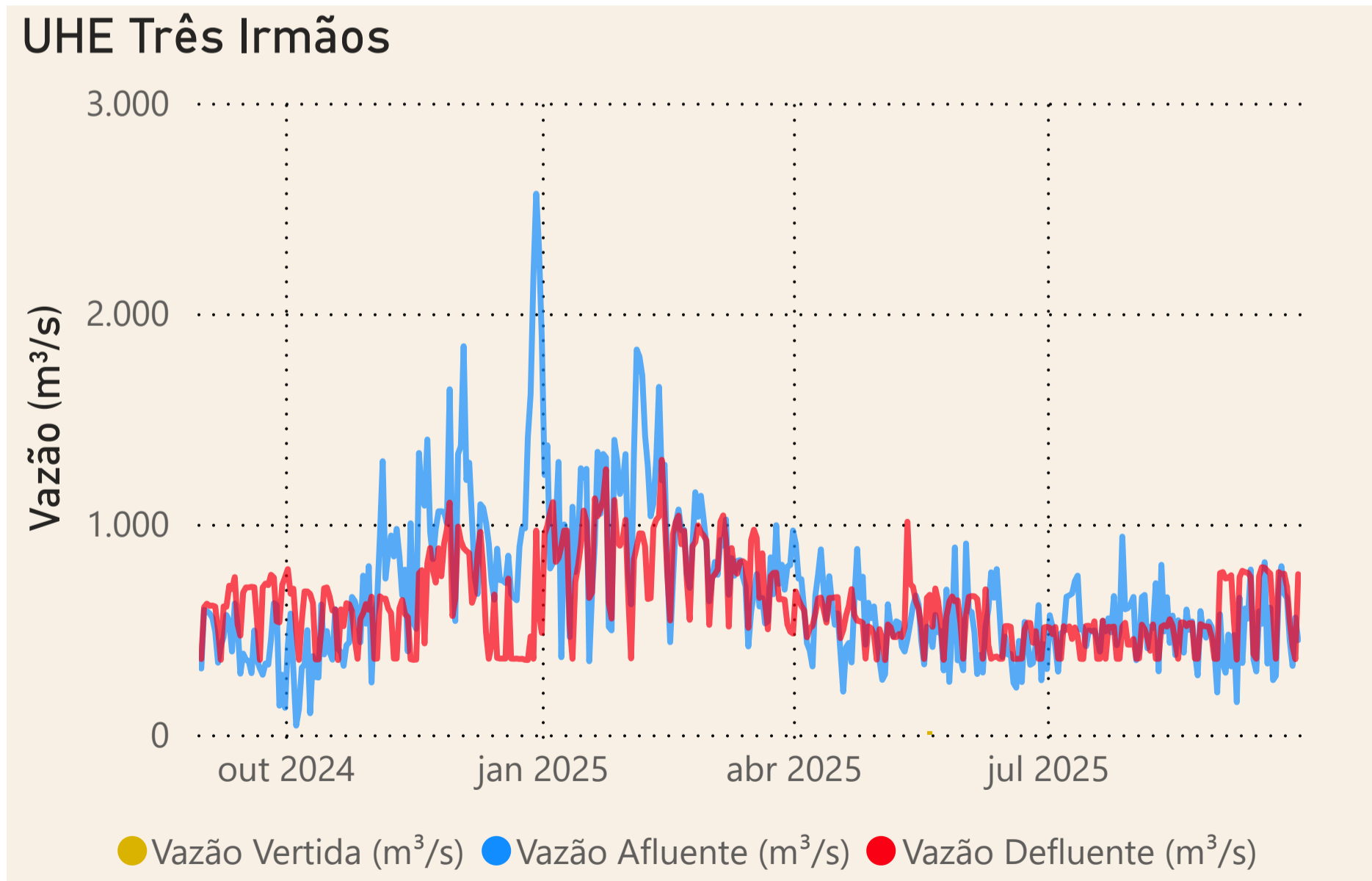
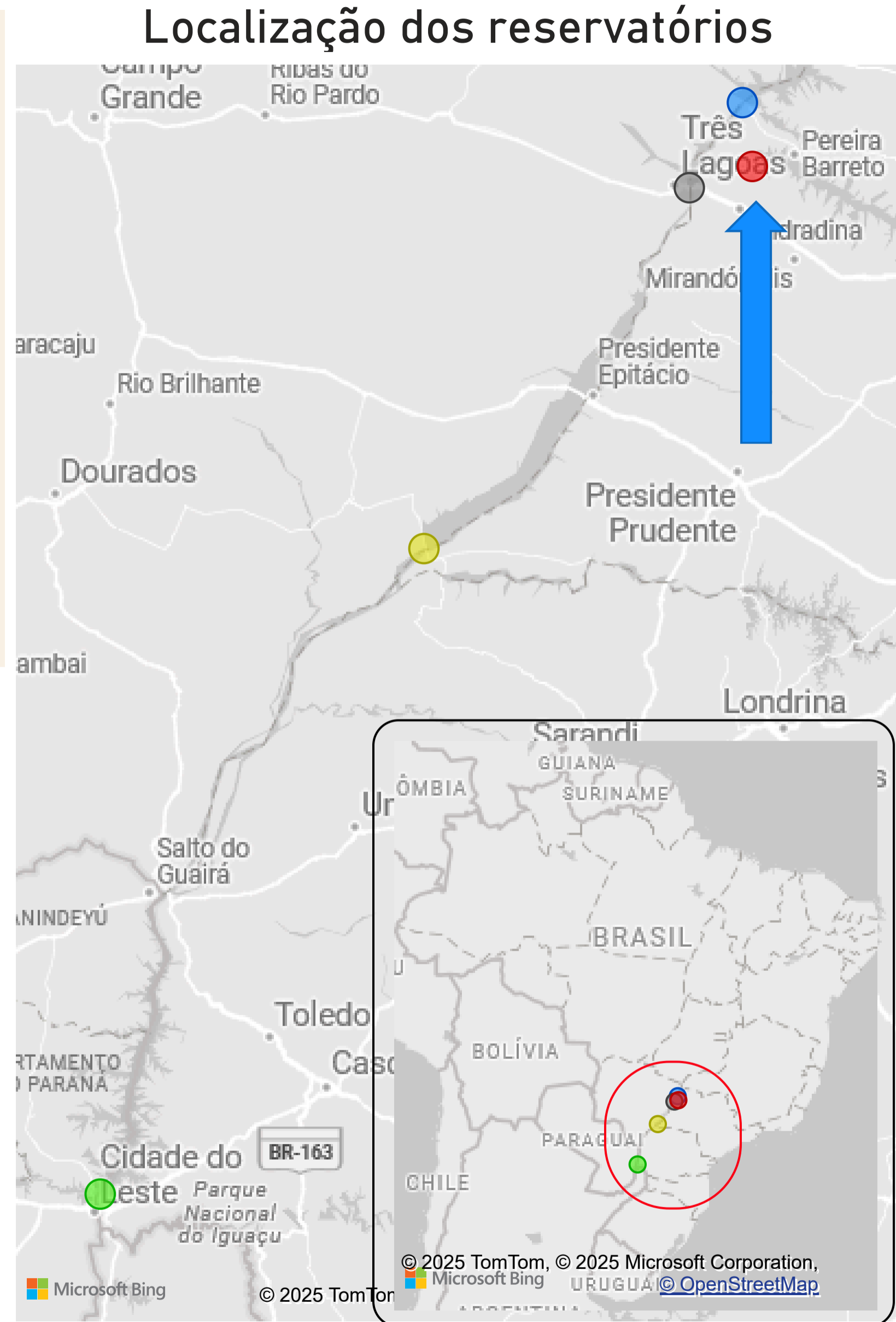
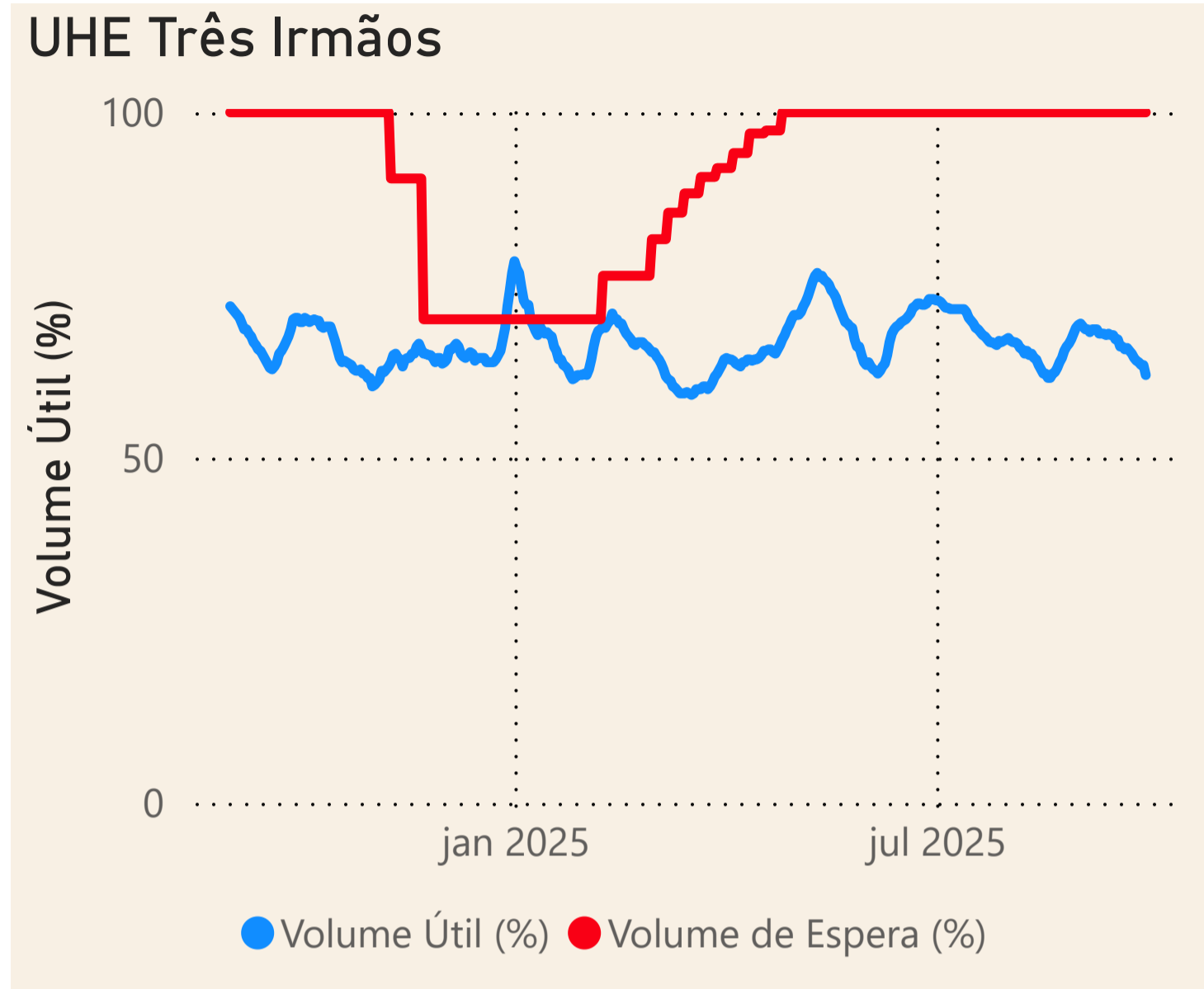
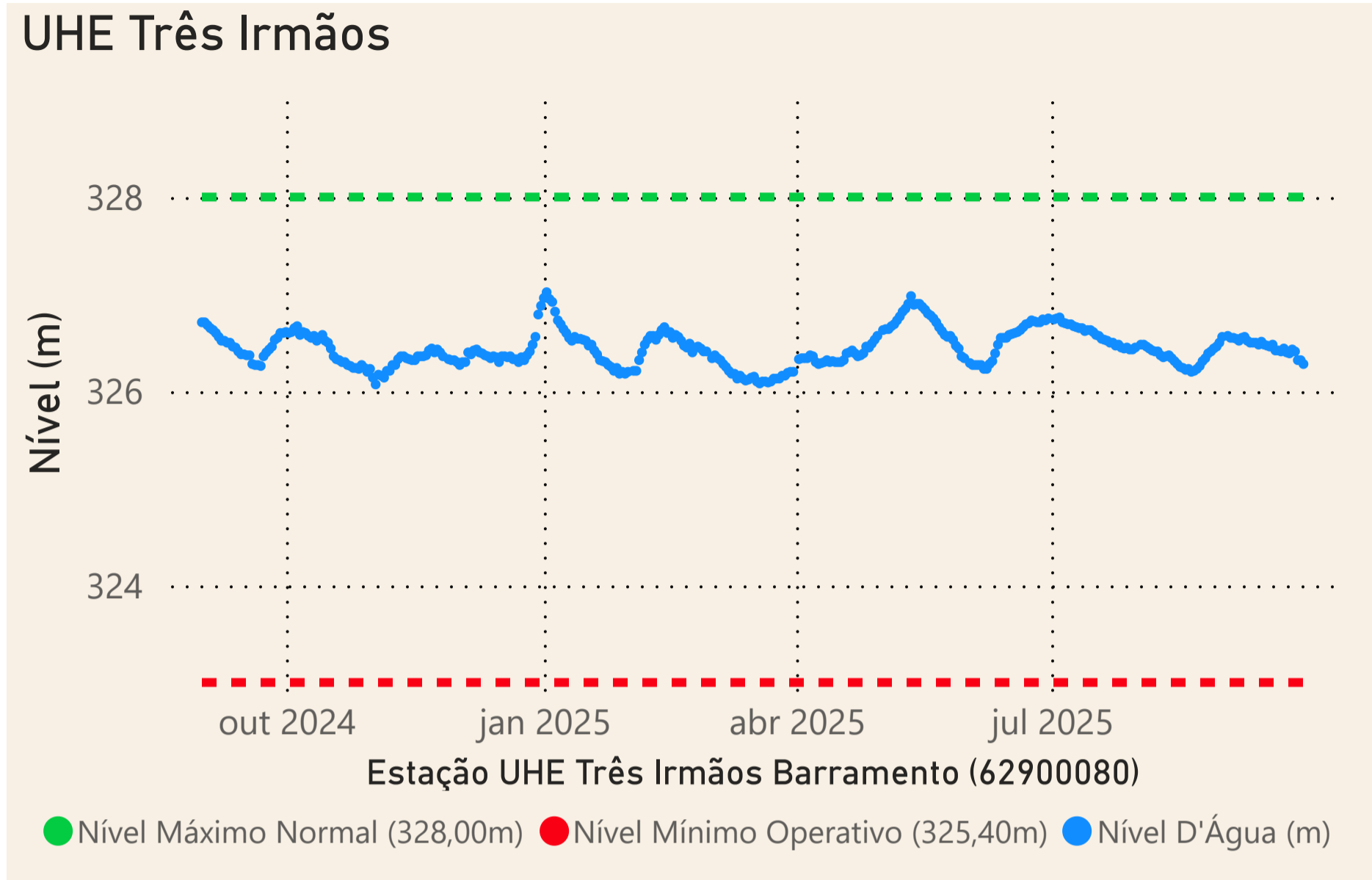
Data	Qnatural mensal (m³/s)	MLT 1931-2023 (m³/s)	% MLT
set/2024	1.166	2.401	49%
out/2024	1.895	2.773	68%
nov/2024	5.602	3.826	146%
dez/2024	5.866	6.125	96%
jan/2025	8.805	8.715	101%
fev/2025	7.493	9.139	82%
mar/2025	4.338	8.785	49%
abr/2025	4.795	6.591	73%
mai/2025	3.472	4.528	77%
jun/2025	2.740	3.710	74%
jul/2025	2.172	3.025	72%
ago/2025	1.696	2.535	67%
set/2025	1.398	2.401	58%

Saiba mais sobre os termos técnicos da operação dos reservatórios no [Glossário do Sistema de Acompanhamento de Reservatórios - SAR da ANA](#)

Superintendência de Operações e Eventos Críticos  
Coordenação de Operação de Reservatórios e Sistemas Hídricos

Fonte: ONS e [Hidro-Telemetria](#)

\*Dados consistidos sujeitos a novas revisões



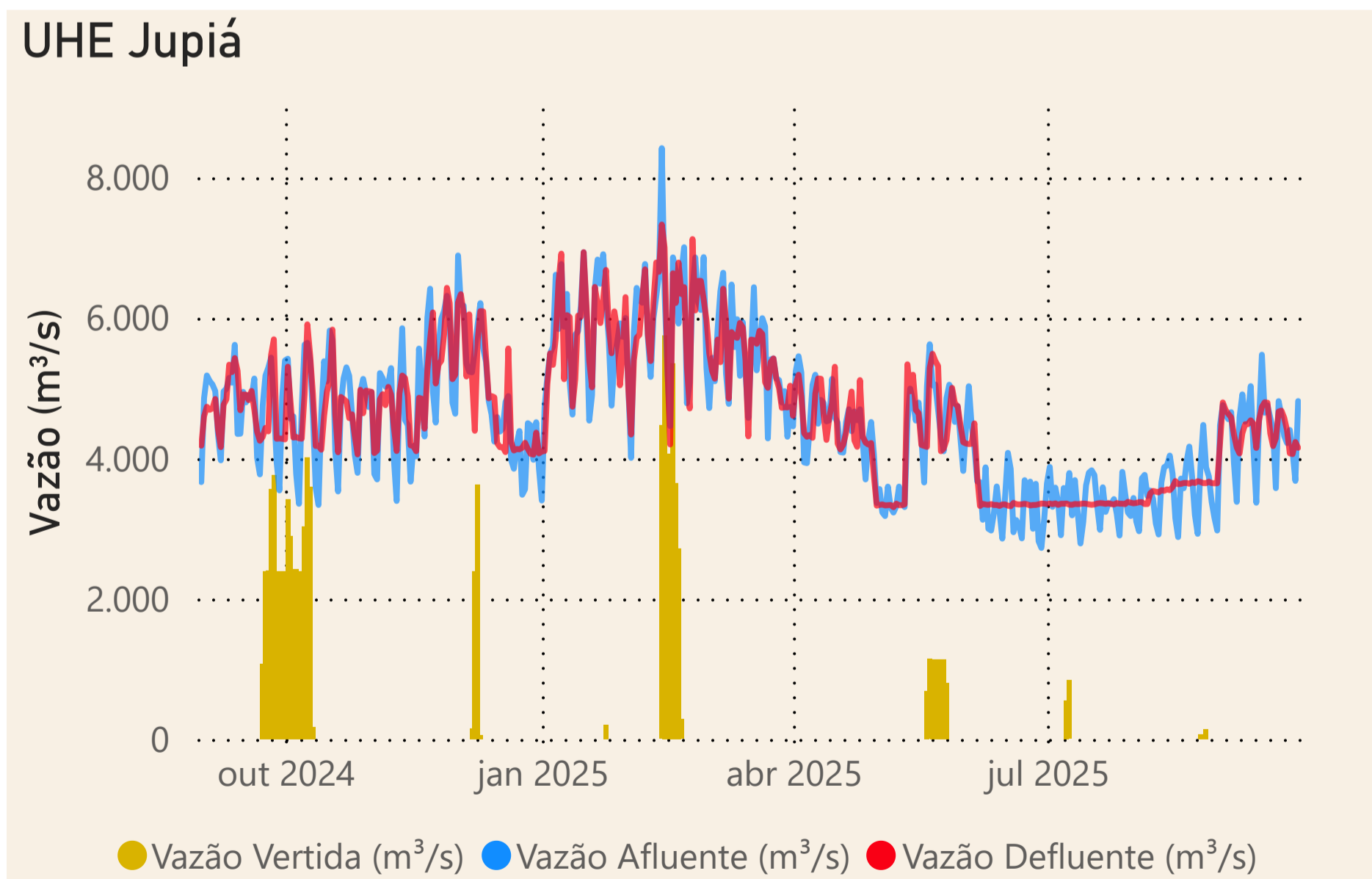
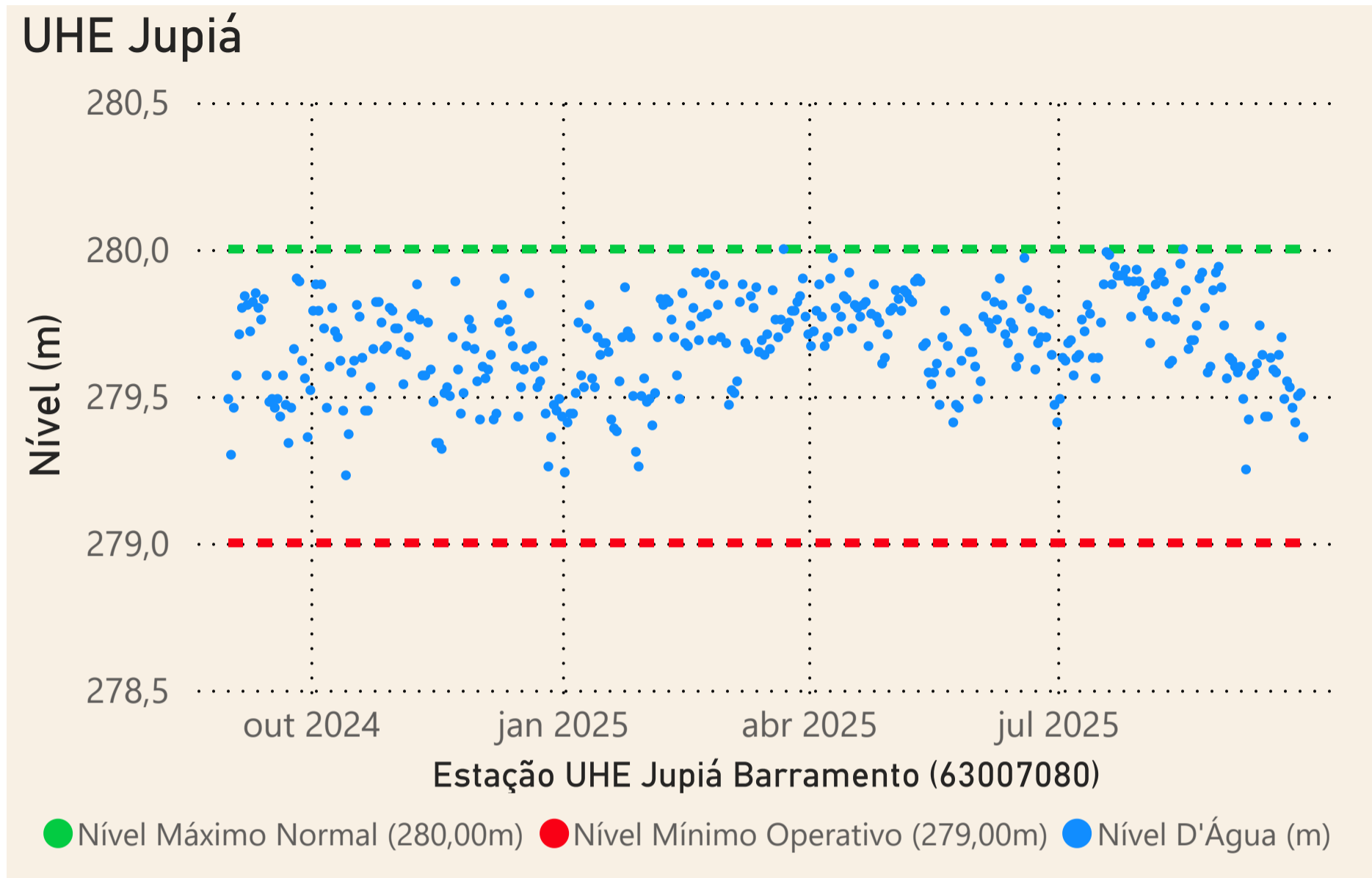
Data	Qnatural Mensal (m³/s)	MLT 1931-2023 (m³/s)	% MLT
set/2024	207	474	44%
out/2024	301	559	54%
nov/2024	915	605	151%
dez/2024	901	878	103%
jan/2025	1.045	1.297	81%
fev/2025	1.276	1.395	92%
mar/2025	457	1.220	37%
abr/2025	585	831	70%
mai/2025	395	650	61%
jun/2025	410	650	63%
jul/2025	339	523	65%
ago/2025	275	454	60%
set/2025	248	474	52%

Saiba mais sobre os termos técnicos da operação dos reservatórios no [Glossário do Sistema de Acompanhamento de Reservatórios - SAR da ANA](#)

Superintendência de Operações e Eventos Críticos  
Coordenação de Operação de Reservatórios e Sistemas Hídricos

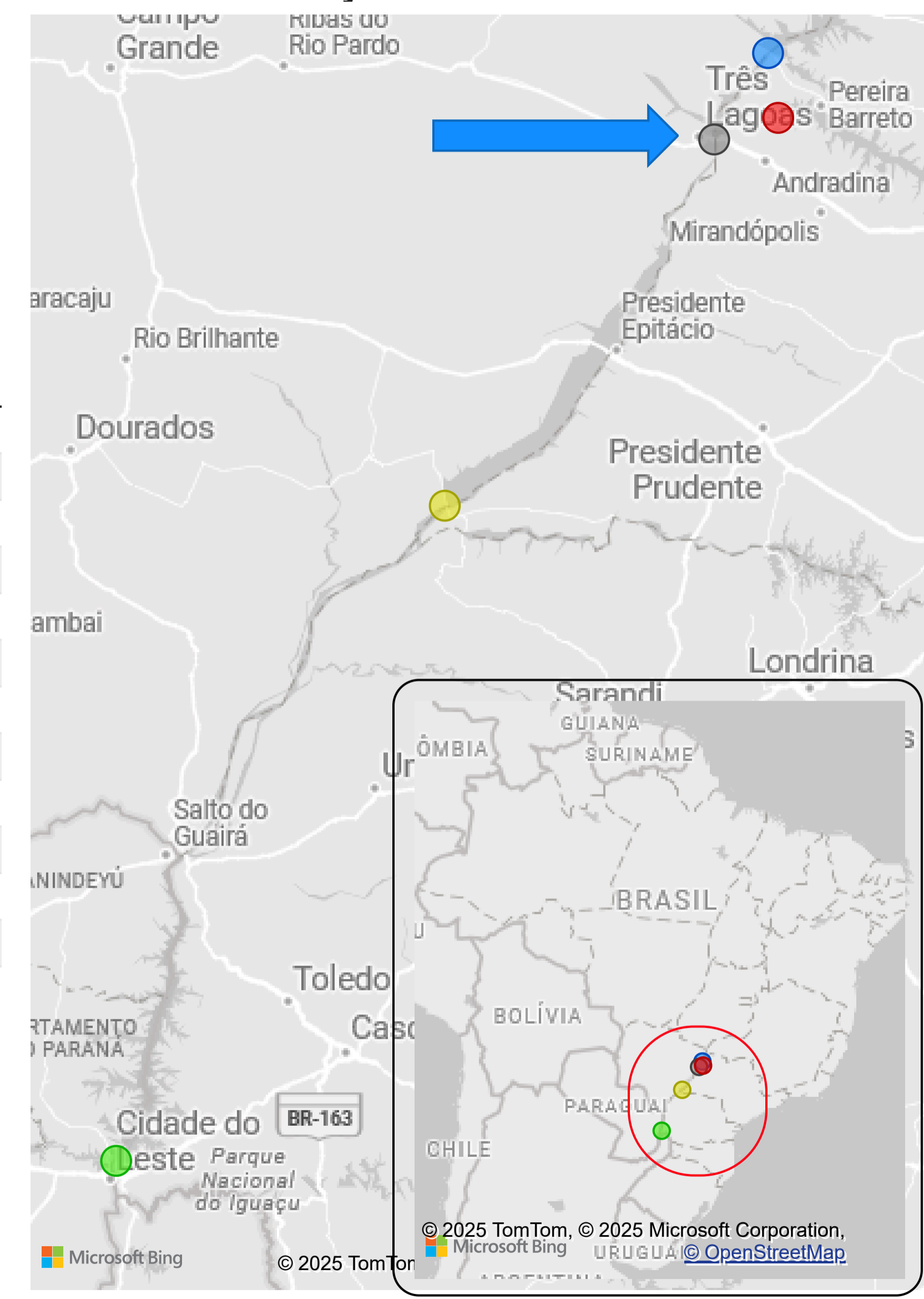
Fonte: ONS e [Hidro-Telemetria](#)

\*Dados consistidos sujeitos a novas revisões



Data	Qnatural mensal (m³/s)	MLT 1931-2023 (m³/s)	% MLT
set/2024	1.602	3.147	51%
out/2024	2.427	3.610	67%
nov/2024	6.890	4.730	146%
dez/2024	7.121	7.345	97%
jan/2025	10.239	10.434	98%
fev/2025	9.190	11.001	84%
mar/2025	5.102	10.442	49%
abr/2025	5.789	7.794	74%
mai/2025	4.225	5.499	77%
jun/2025	3.480	4.669	75%
jul/2025	2.799	3.833	73%
ago/2025	2.220	3.269	68%
set/2025	1.855	3.147	59%

## Localização dos reservatórios



● I. SOLTEIRA ● ITAIPU ● JUPIA ● PORTO PRIMAVERA ● TRÊS IRMÃOS

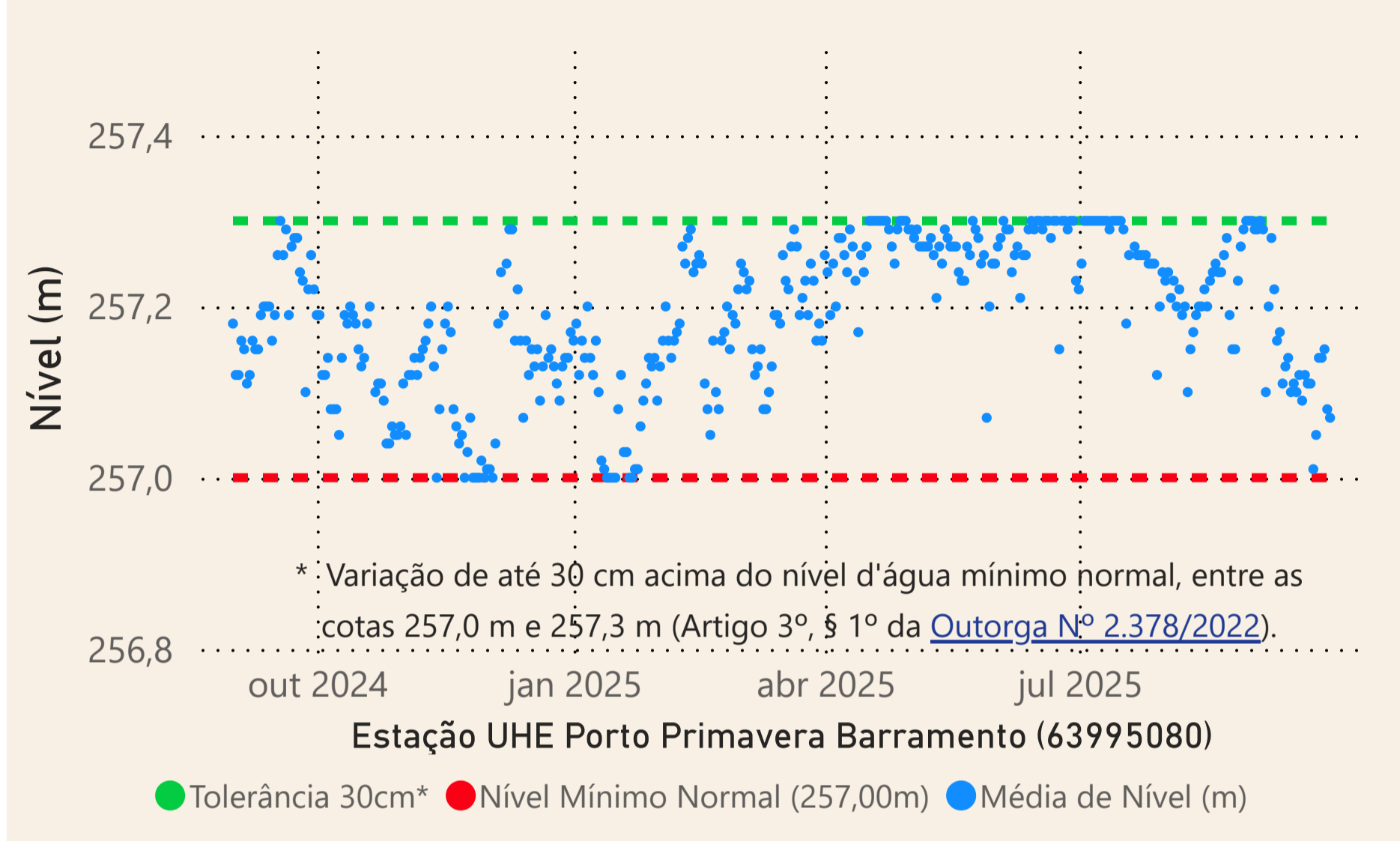
Saiba mais sobre os termos técnicos da operação dos reservatórios no [Glossário do Sistema de Acompanhamento de Reservatórios - SAR da ANA](#)

Superintendência de Operações e Eventos Críticos  
Coordenação de Operação de Reservatórios e Sistemas Hídricos

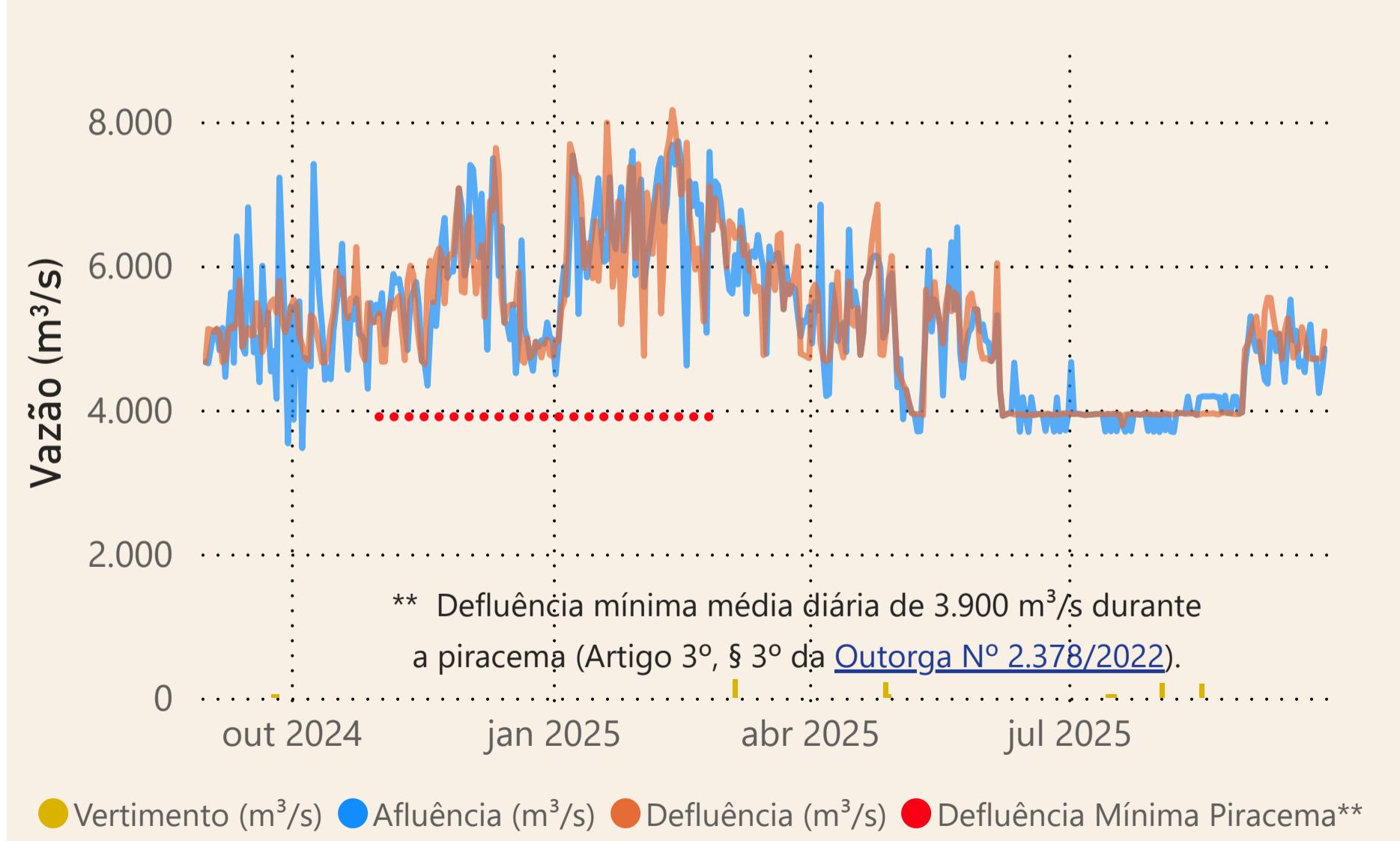
Fonte: ONS e [Hidro-Telemetria](#)

\*Dados consistidos sujeitos a novas revisões

## UHE Porto Primavera

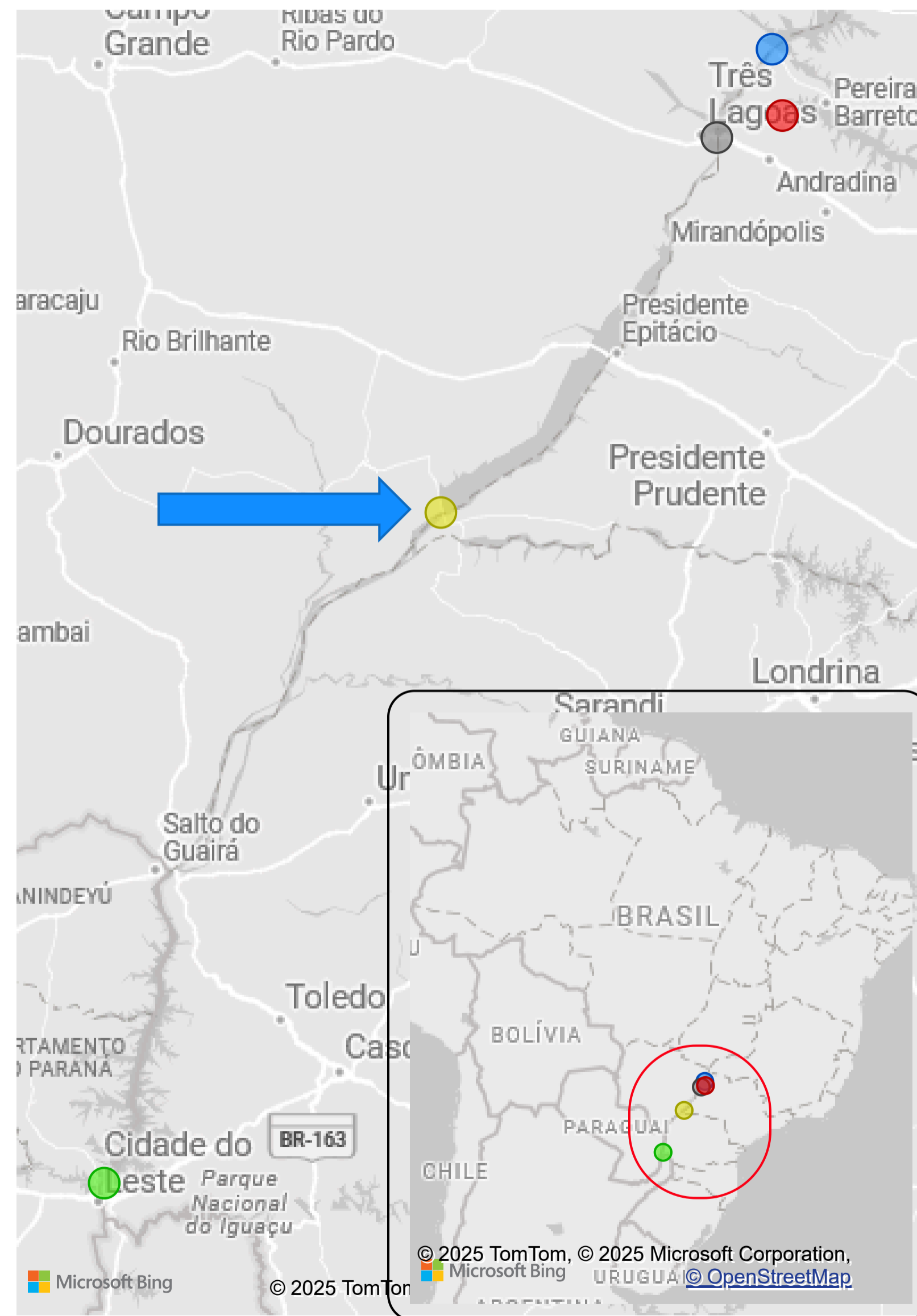


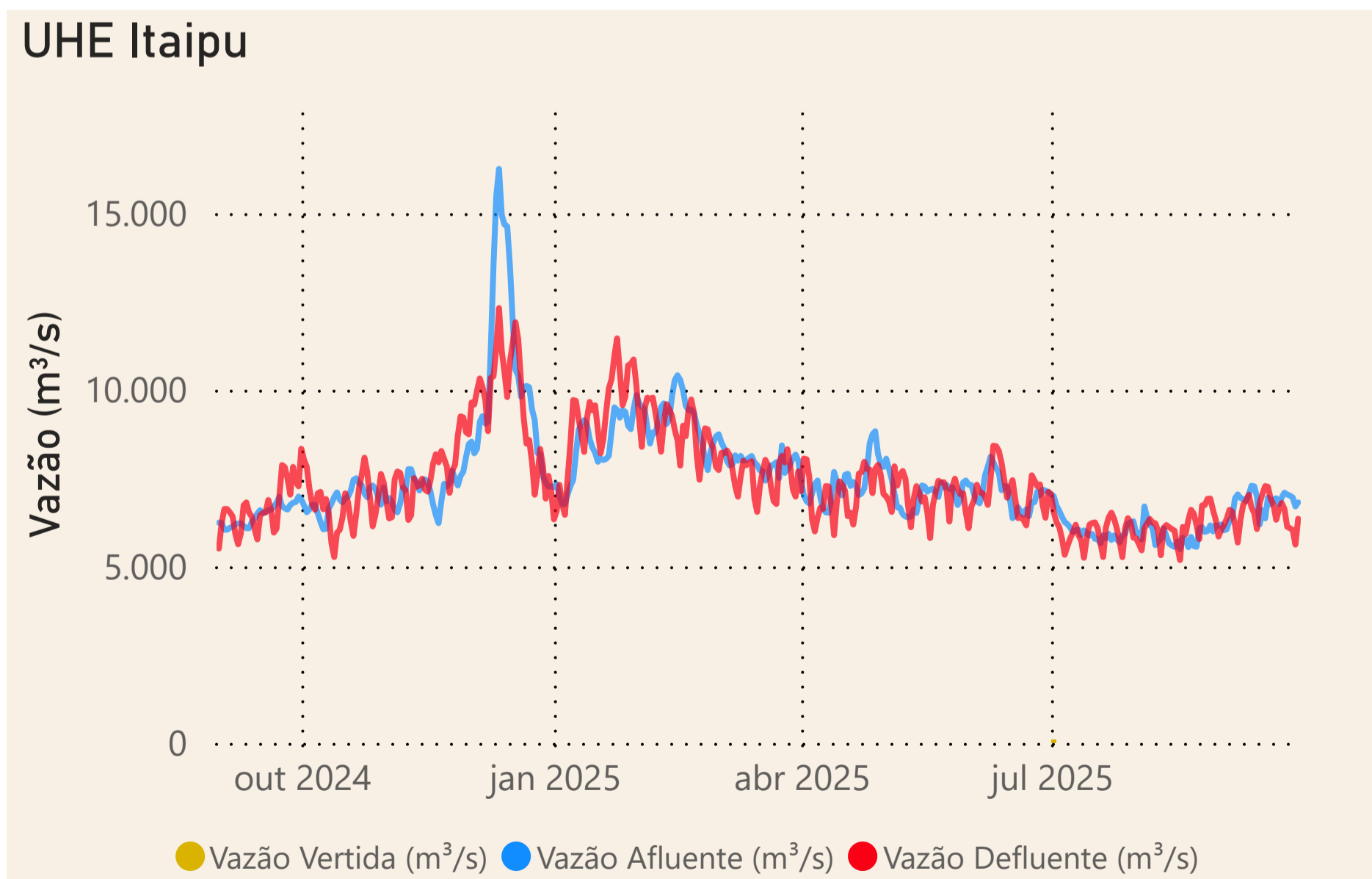
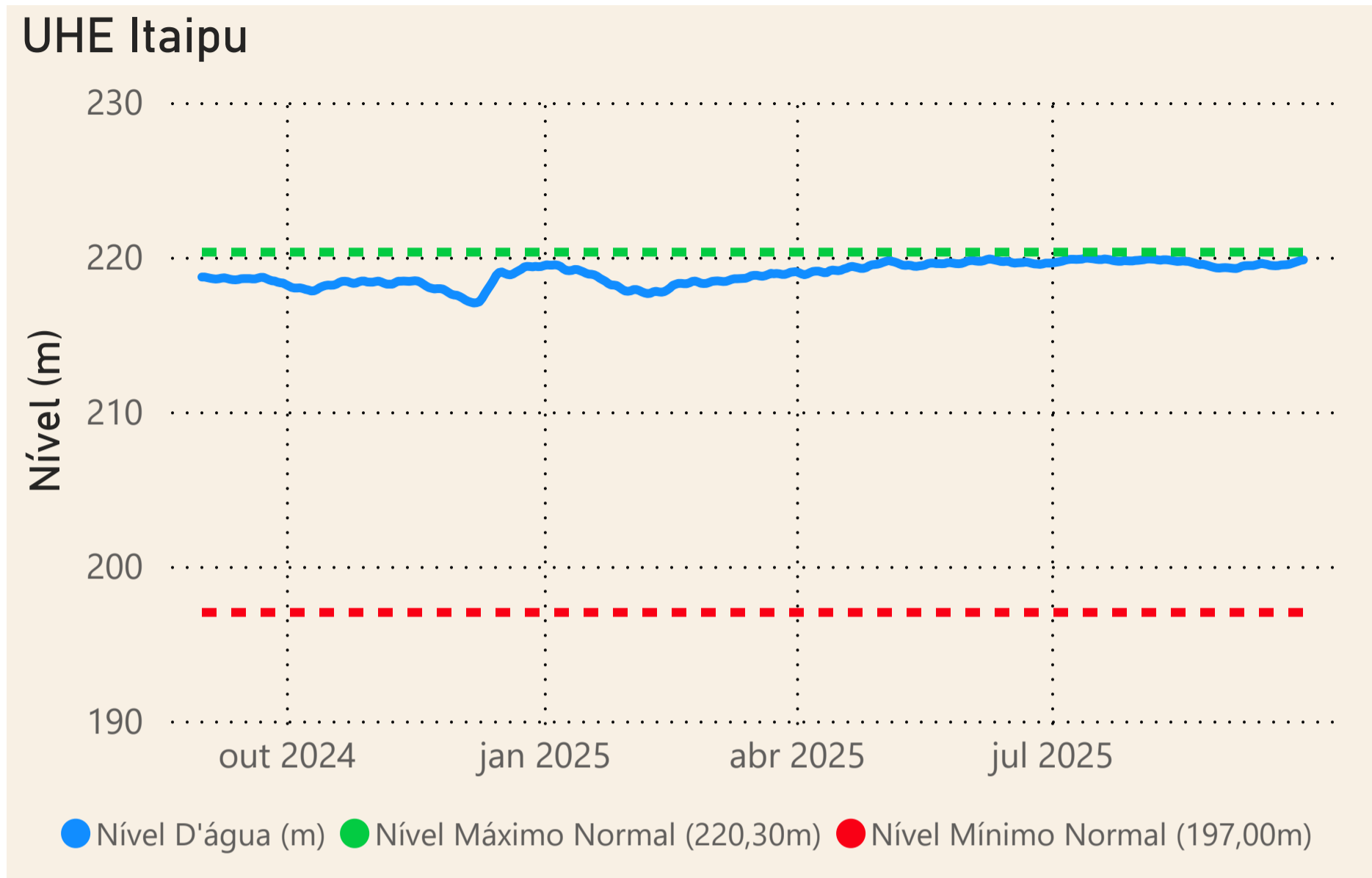
## UHE Porto Primavera



Data	Qnatural mensal (m³/s)	MLT 1931-2023 (m³/s)	% MLT
set/2024	2.101	3.766	56%
out/2024	2.661	4.277	62%
nov/2024	7.526	5.387	140%
dez/2024	7.672	8.024	96%
jan/2025	10.973	11.320	97%
fev/2025	10.089	12.123	83%
mar/2025	5.613	11.554	49%
abr/2025	6.668	8.830	76%
mai/2025	5.177	6.394	81%
jun/2025	4.129	5.559	74%
jul/2025	3.387	4.553	74%
ago/2025	2.733	3.889	70%
set/2025	2.269	3.766	60%

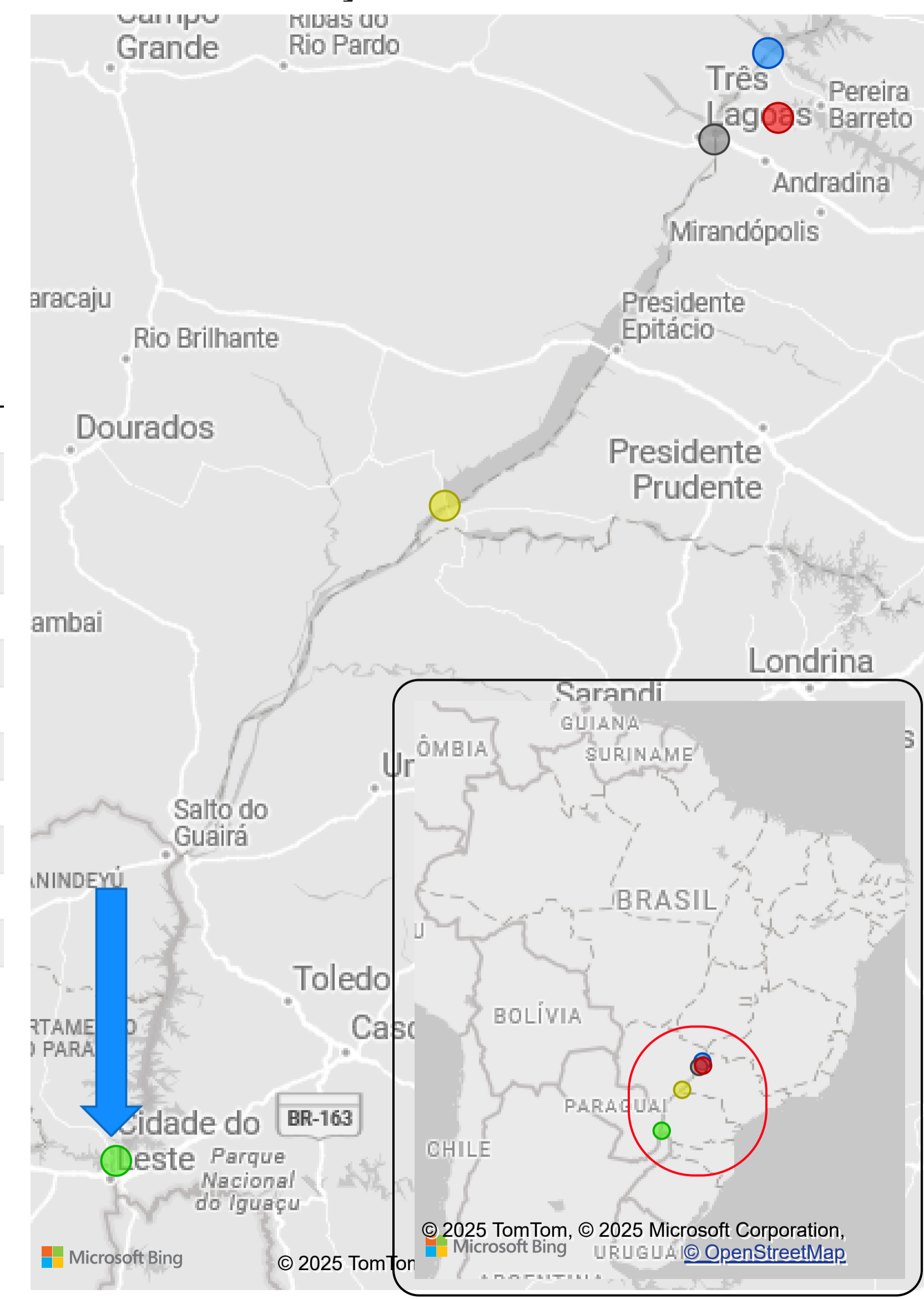
## Localização dos reservatórios





Data	Qnatural mensal (m³/s)	MLT 1931-2023 (m³/s)	% MLT
set/2024	3.403	6.346	54%
out/2024	3.837	7.668	50%
nov/2024	9.067	8.492	107%
dez/2024	11.491	11.082	104%
jan/2025	13.610	14.806	92%
fev/2025	13.324	15.993	83%
mar/2025	7.254	15.047	48%
abr/2025	8.514	11.874	72%
mai/2025	7.551	9.549	79%
jun/2025	7.038	8.976	78%
jul/2025	5.665	7.535	75%
ago/2025	4.619	6.340	73%
set/2025	3.825	6.346	60%

## Localização dos reservatórios



● I. SOLTEIRA ● ITAIPU ● JUÍPA ● PORTO PRIMAVERA ● TRÊS IRMÃOS

Saiba mais sobre os termos técnicos da operação dos reservatórios no [Glossário do Sistema de Acompanhamento de Reservatórios - SAR da ANA](#)

Superintendência de Operações e Eventos Críticos  
Coordenação de Operação de Reservatórios e Sistemas Hídricos

Fonte: ONS

\*Dados consistidos sujeitos a novas revisões