

Legenda:

- Usina com reservatório
- Usina a fio d'água

Oceano Atlântico

Rio Paraguai

Itaipu

Data	Aflu (m³/s)	Deflu (m³/s)	Nível (m)
13/07/25	5.860	5.240	219,86
14/07/25	5.948	5.793	219,87
15/07/25	5.867	6.177	219,85
16/07/25	5.763	6.228	219,82
17/07/25	5.469	6.243	219,77

Porto Primavera

Data	Aflu (m³/s)	Qdeflu (m³/s)	Nível (m)
13/07/25	3.935	3.935	257,30
14/07/25	3.934	3.934	257,30
15/07/25	3.940	3.940	257,30
16/07/25	3.698	3.938	257,29
17/07/25	3.701	3.941	257,28

Jupiá

Data	Aflu (m³/s)	Deflu (m³/s)	Nível (m)
13/07/25	2.785	3.348	279,63
14/07/25	3.093	3.354	279,56
15/07/25	3.612	3.351	279,63
16/07/25	3.792	3.342	279,75
17/07/25	3.827	3.336	279,88

Ilha Solteira

Data	Aflu (m³/s)	Deflu (m³/s)	Nível (m)	V.U. (%)
13/07/25	1.892	2.164	326,59	70,08
14/07/25	1.717	2.433	326,56	69,46
15/07/25	2.801	2.905	326,57	69,67
16/07/25	2.430	2.972	326,54	69,05
17/07/25	2.411	2.972	326,51	68,42

Rio Paranaiíba

Rio Paraná

Rio Paraná

Rio Uruguai

Rio Iguaçu

Rio Parapanema

Rio Tietê

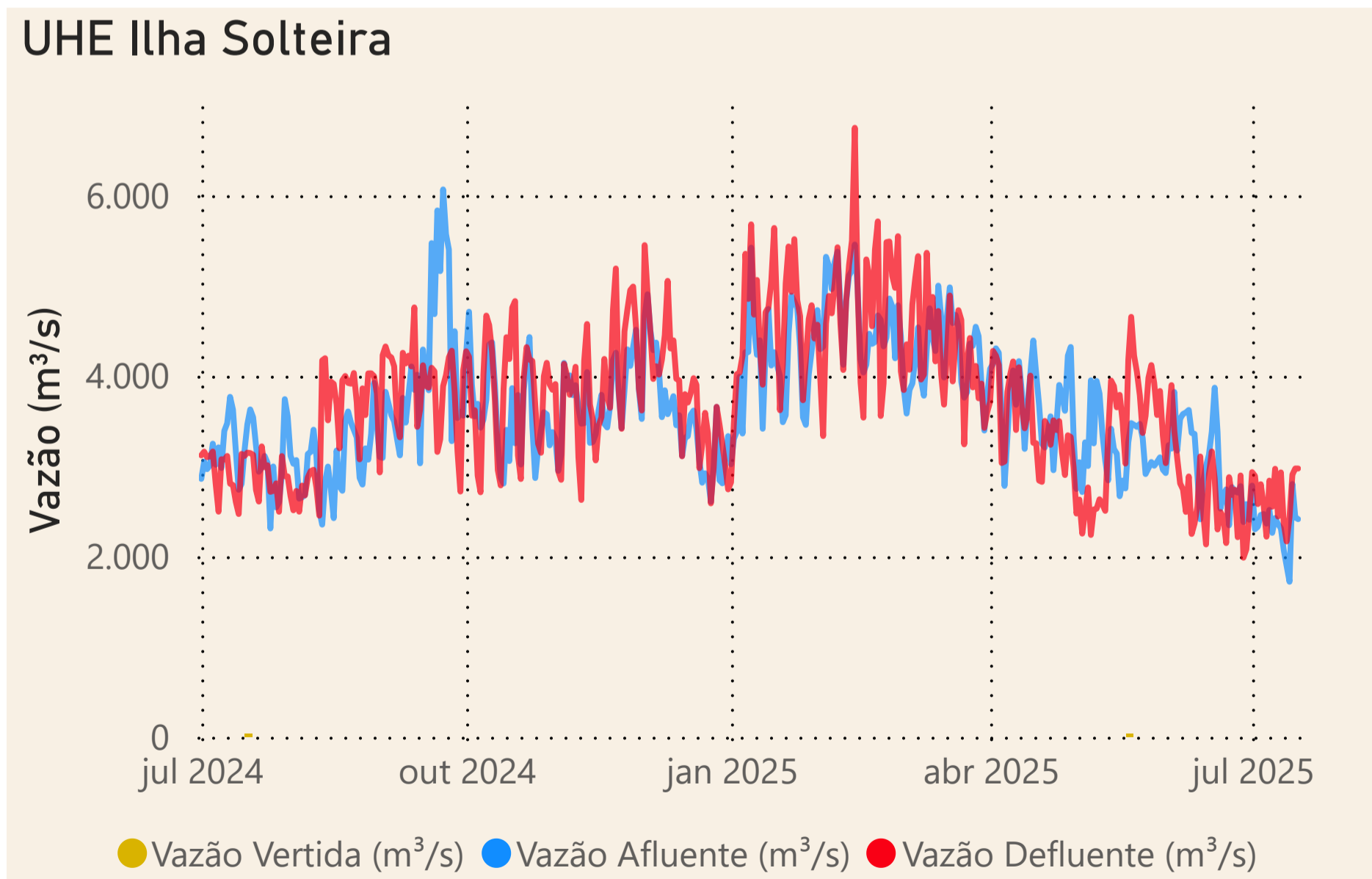
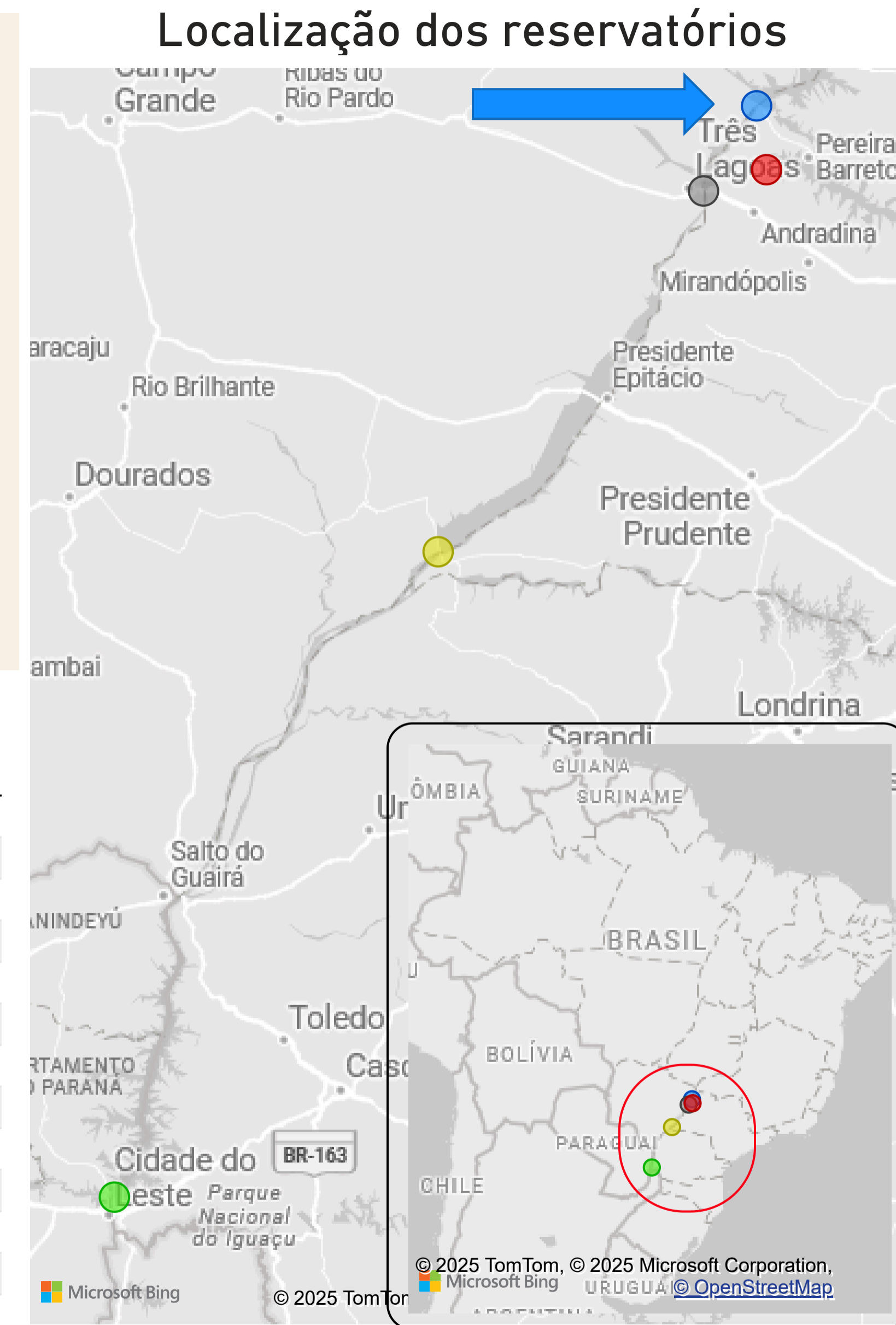
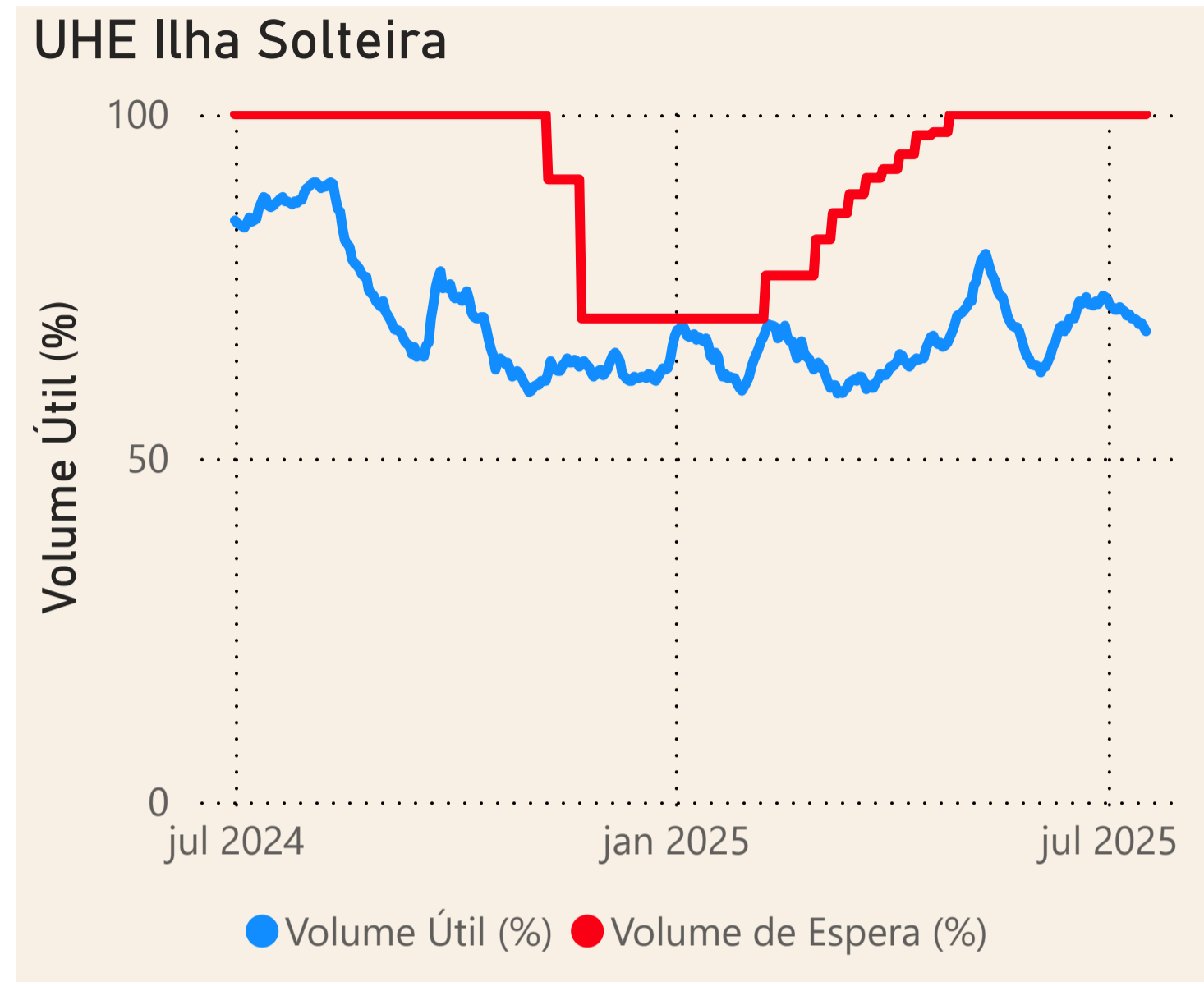
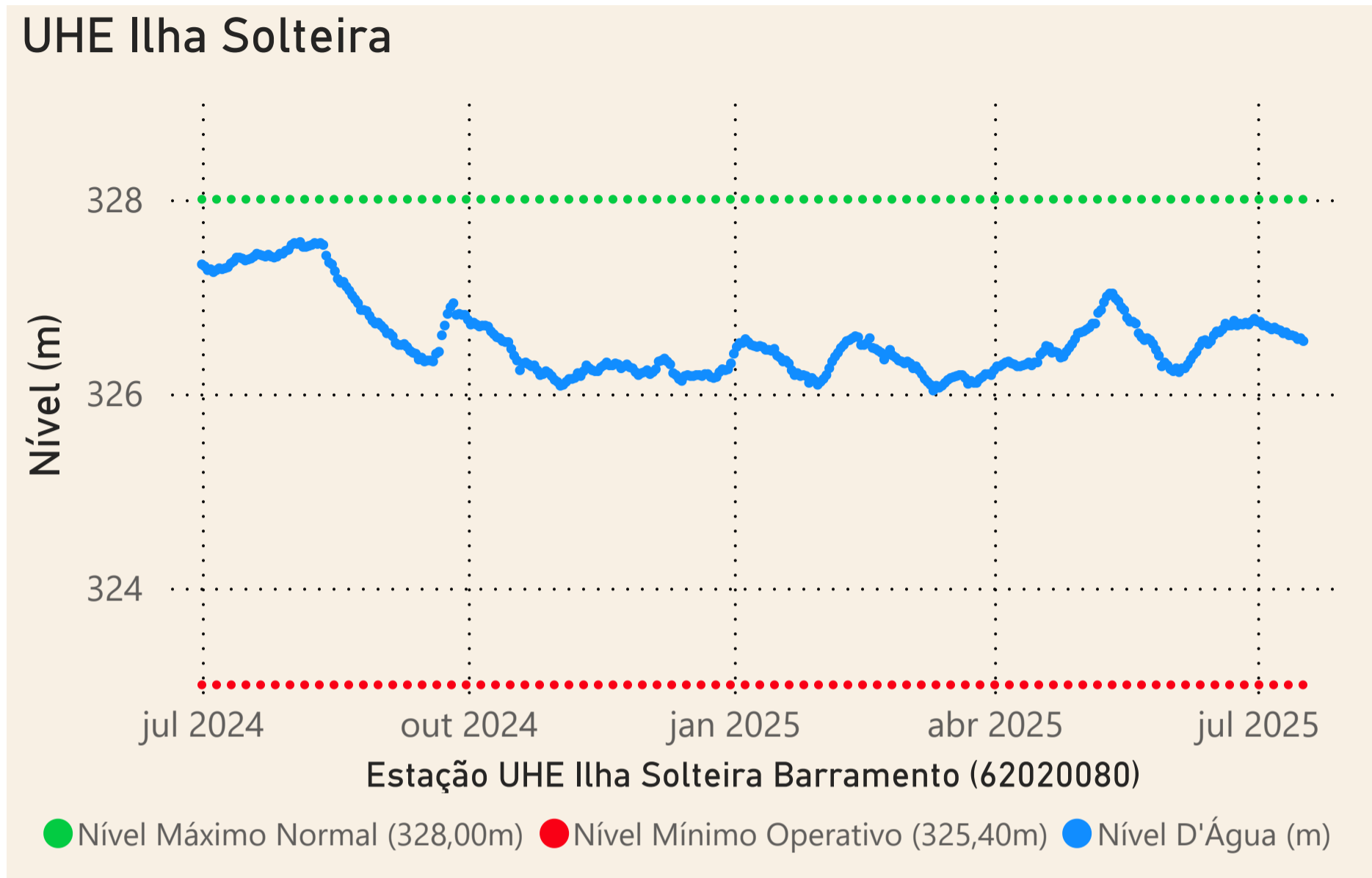
Rio Grande

Três Irmãos

Data	Aflu (m³/s)	Deflu (m³/s)	Nível (m)	V.U. (%)
13/07/25	665	359	326,67	71,50
14/07/25	676	358	326,67	71,50
15/07/25	168	515	326,60	70,03
16/07/25	578	516	326,59	69,83
17/07/25	489	491	326,57	69,41

Canal Pereira Barreto

Data	Vazão (m³/s)	Sentido
13/07/25	139	Três Irmãos → Ilha Solteira
14/07/25	318	Três Irmãos → Ilha Solteira
15/07/25	237	Três Irmãos → Ilha Solteira
16/07/25	145	Três Irmãos → Ilha Solteira
17/07/25	164	Três Irmãos → Ilha Solteira

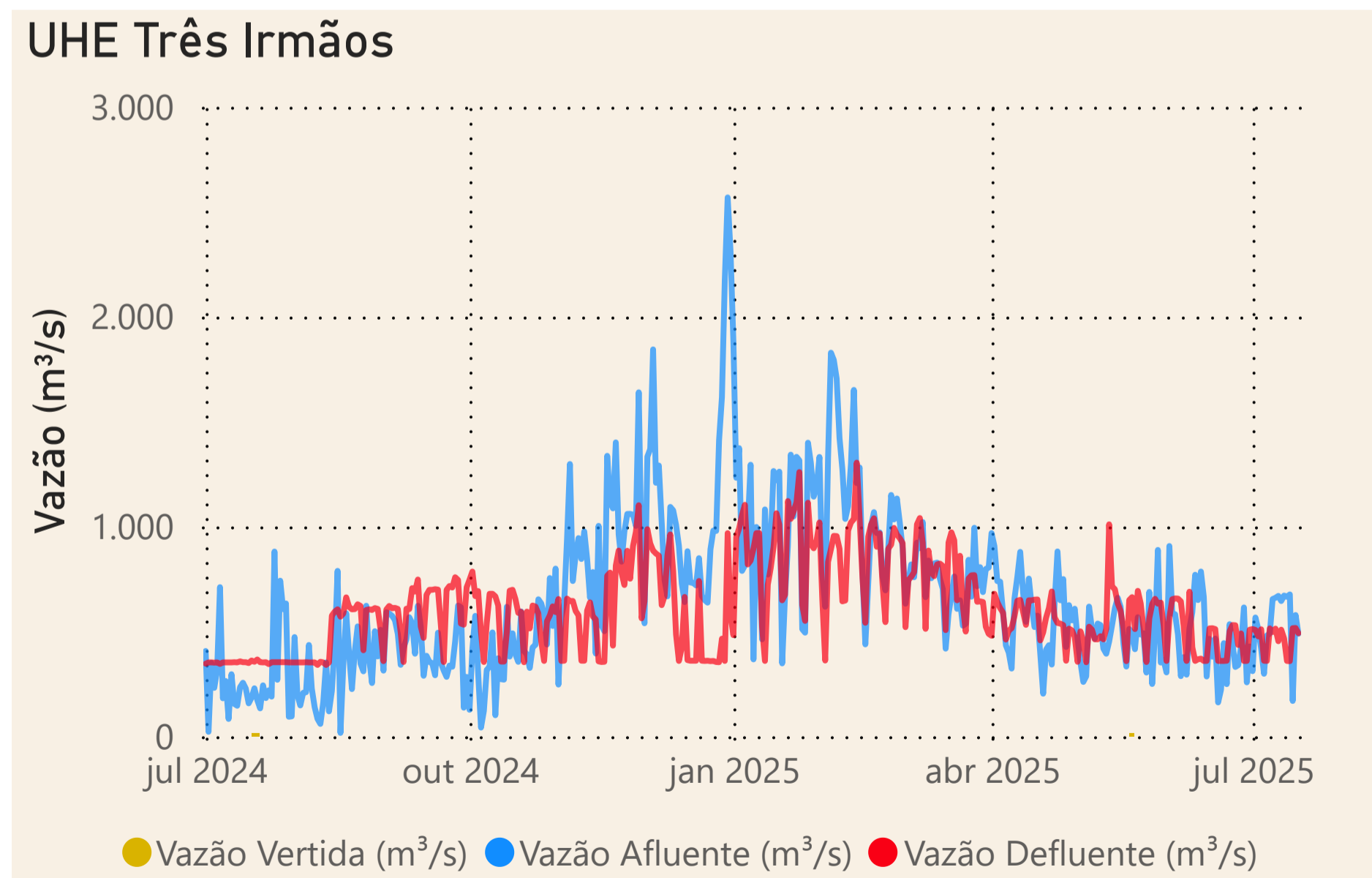
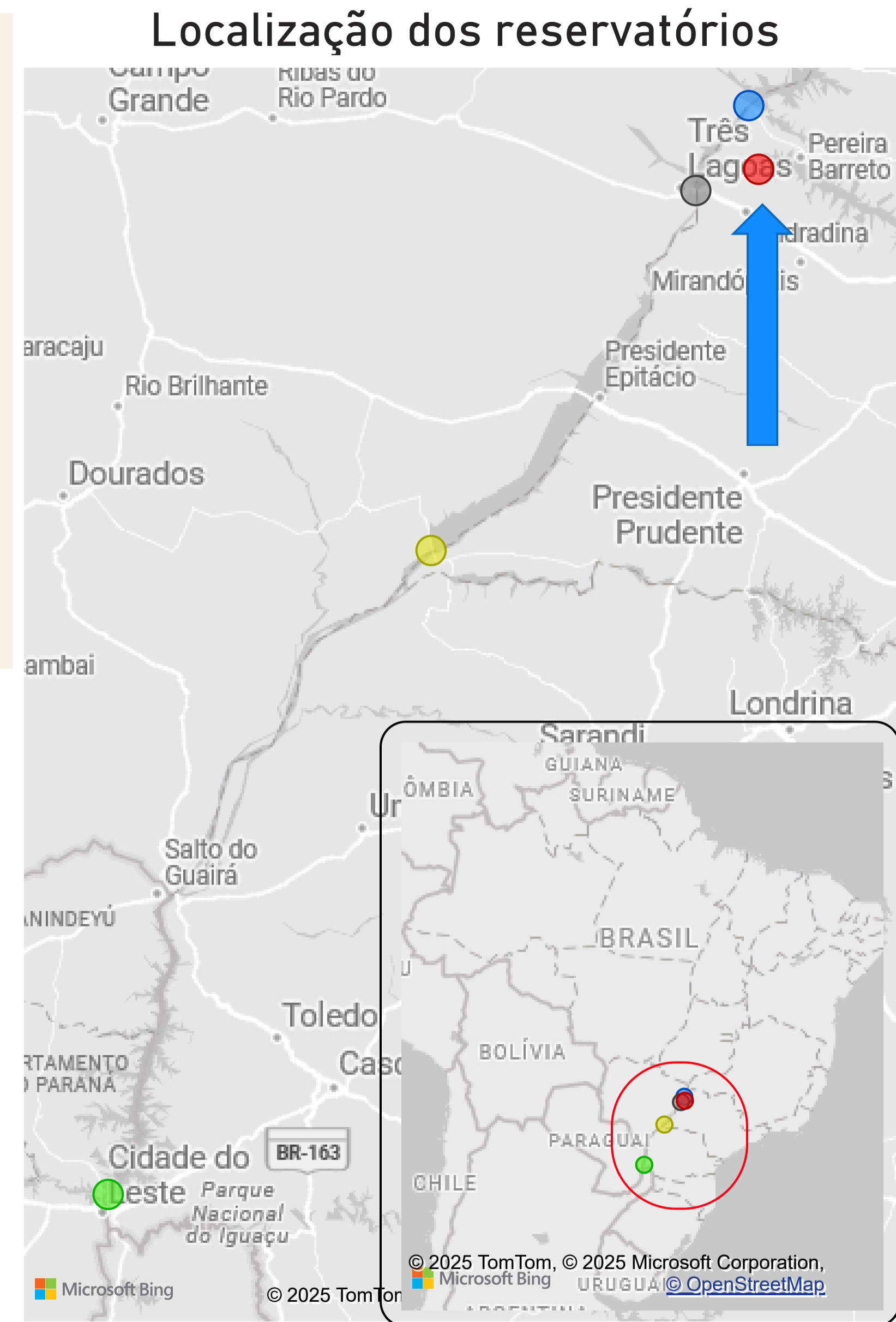
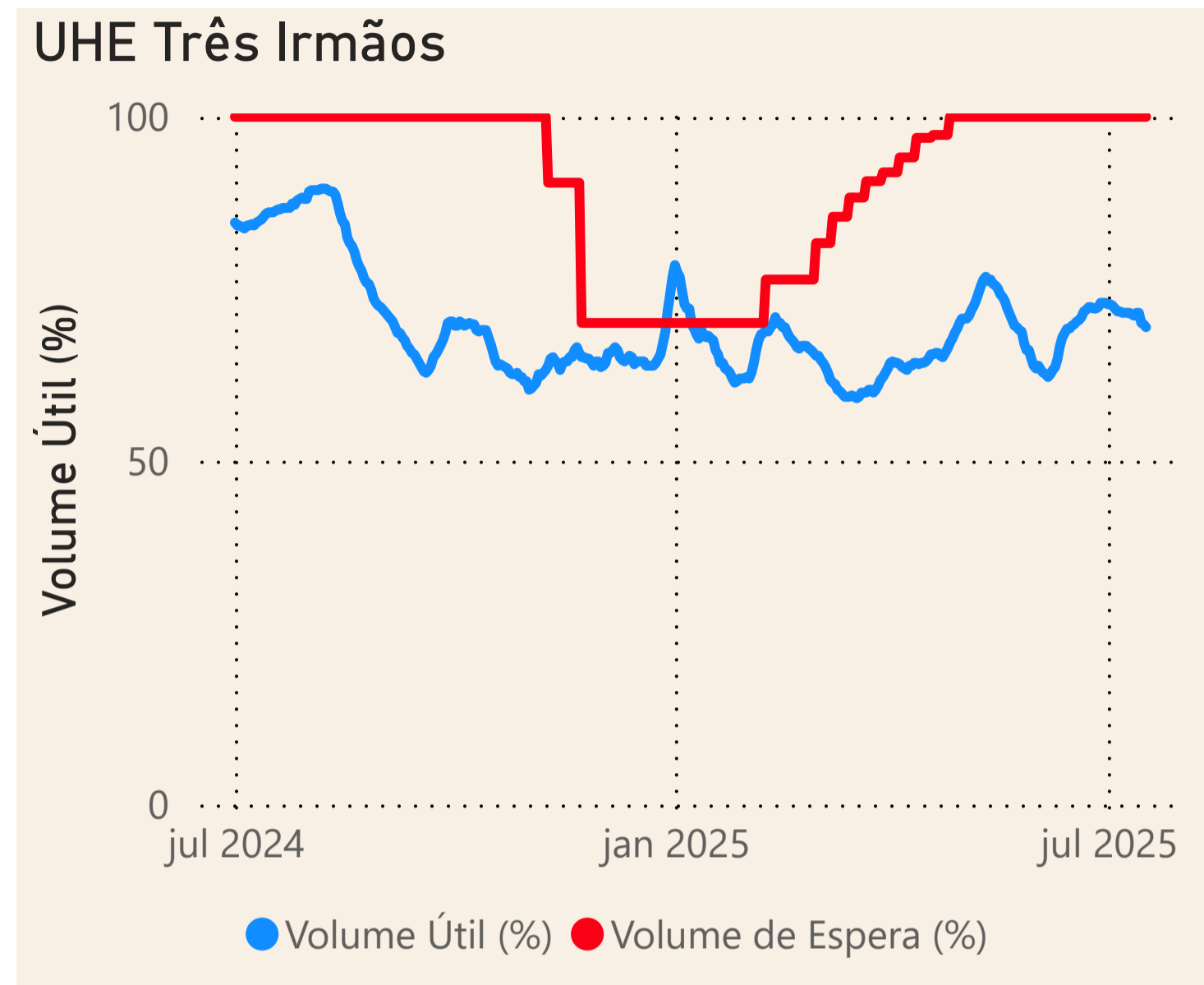
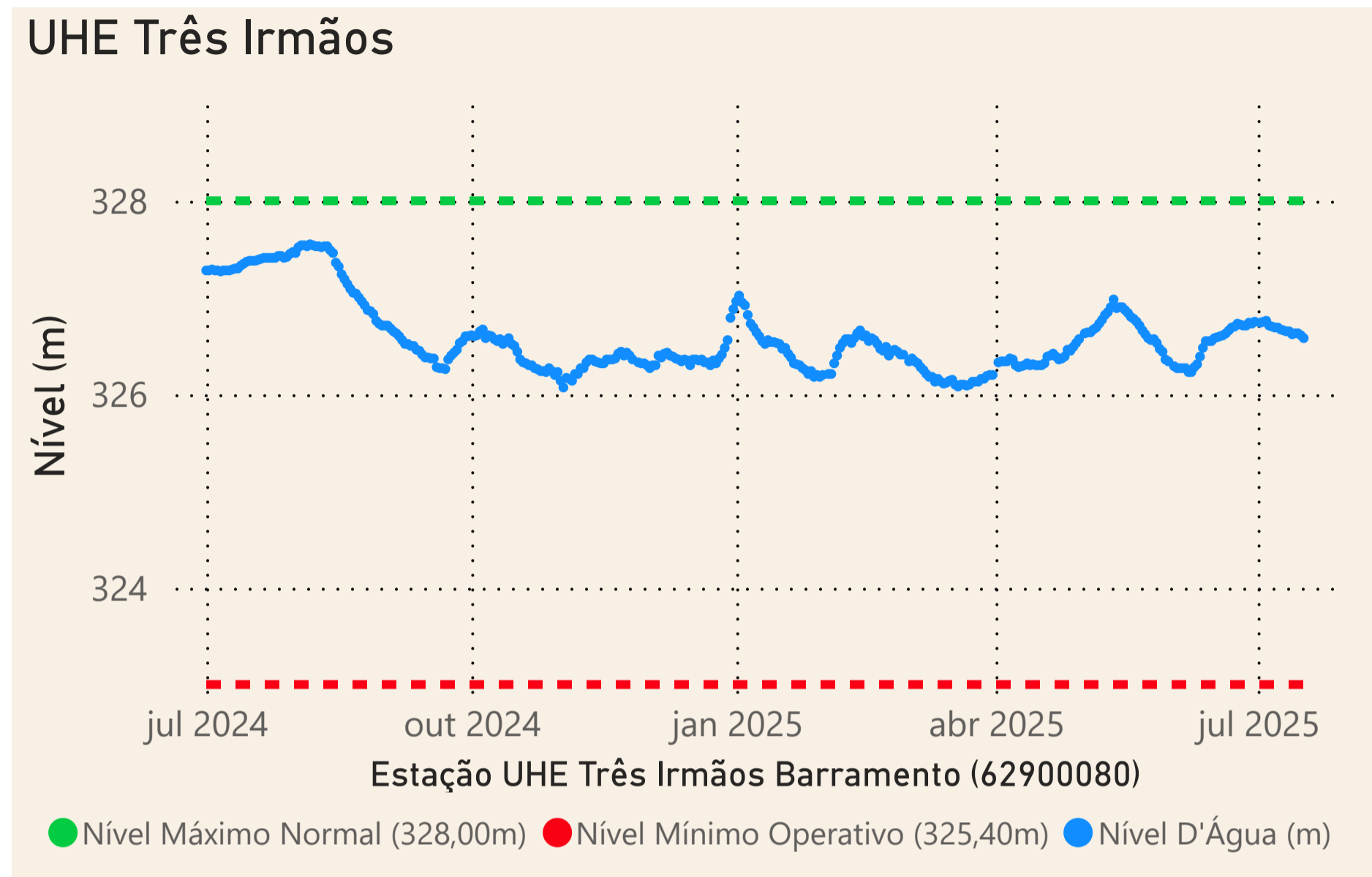


Data	Qnatural mensal (m³/s)	MLT 1931-2023 (m³/s)	% MLT
jul/2024	1.866	3.025	62%
ago/2024	1.512	2.535	60%
set/2024	1.166	2.401	49%
out/2024	1.895	2.773	68%
nov/2024	5.602	3.826	146%
dez/2024	5.866	6.125	96%
jan/2025	8.805	8.715	101%
fev/2025	7.493	9.139	82%
mar/2025	4.338	8.785	49%
abr/2025	4.795	6.591	73%
mai/2025	3.472	4.528	77%
jun/2025	2.738	3.710	74%
jul/2025	2.305	3.025	76%

Saiba mais sobre os termos técnicos da operação dos reservatórios no [Glossário do Sistema de Acompanhamento de Reservatórios - SAR da ANA](#)

Superintendência de Operações e Eventos Críticos
Coordenação de Operação de Reservatórios e Sistemas Hídricos

Fonte: ONS e [Hidro-Telemetria](#)
*Dados consistidos sujeitos a novas revisões



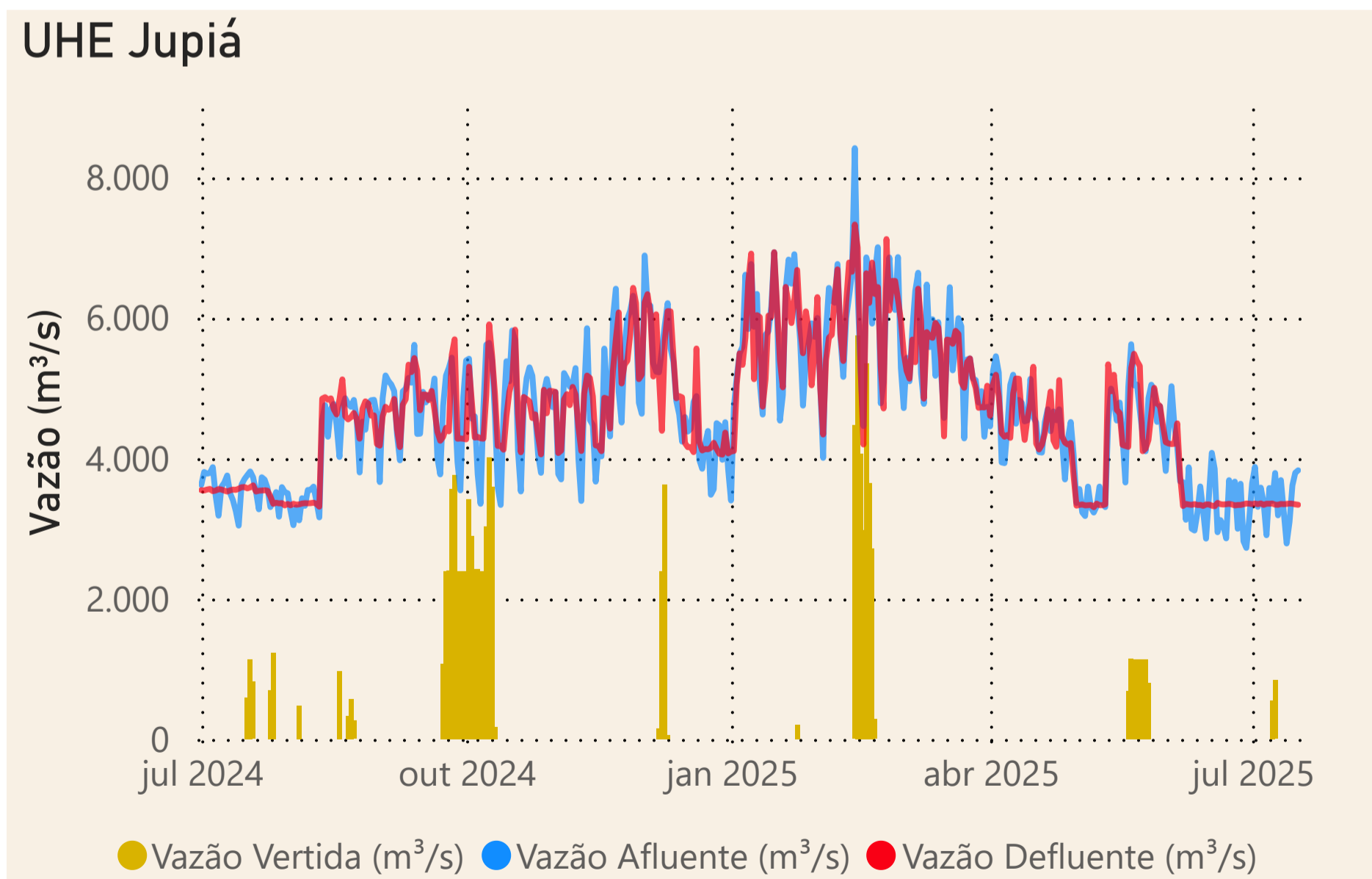
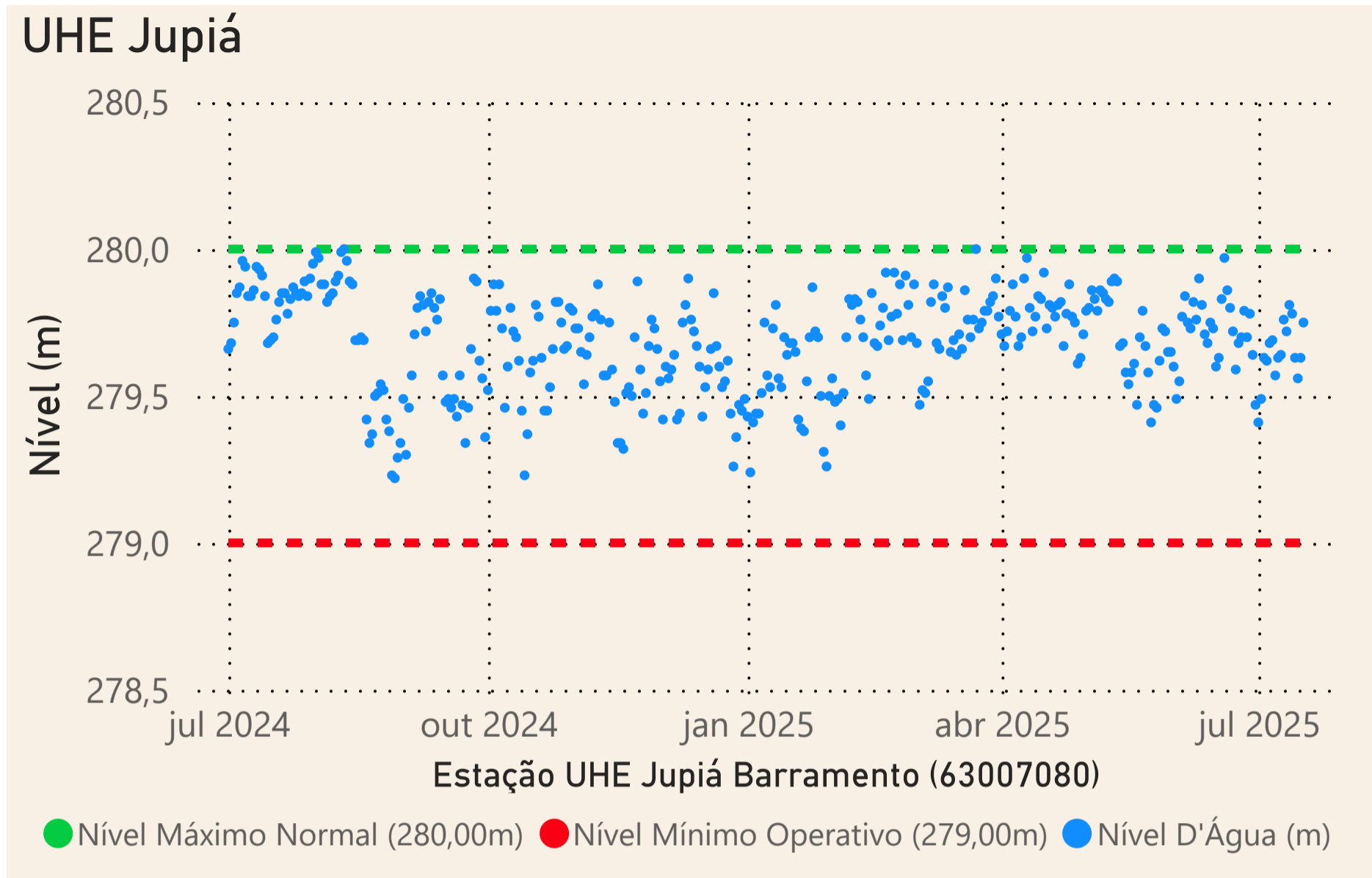
Data	Qnatural Mensal (m³/s)	MLT 1931-2023 (m³/s)	% MLT
jul/2024	311	523	59%
ago/2024	277	454	61%
set/2024	207	474	44%
out/2024	301	559	54%
nov/2024	915	605	151%
dez/2024	901	878	103%
jan/2025	1.045	1.297	81%
fev/2025	1.276	1.395	92%
mar/2025	457	1.220	37%
abr/2025	585	831	70%
mai/2025	395	650	61%
jun/2025	409	650	63%
jul/2025	370	523	71%

Saiba mais sobre os termos técnicos da operação dos reservatórios no [Glossário do Sistema de Acompanhamento de Reservatórios - SAR da ANA](#)

Superintendência de Operações e Eventos Críticos
Coordenação de Operação de Reservatórios e Sistemas Hídricos

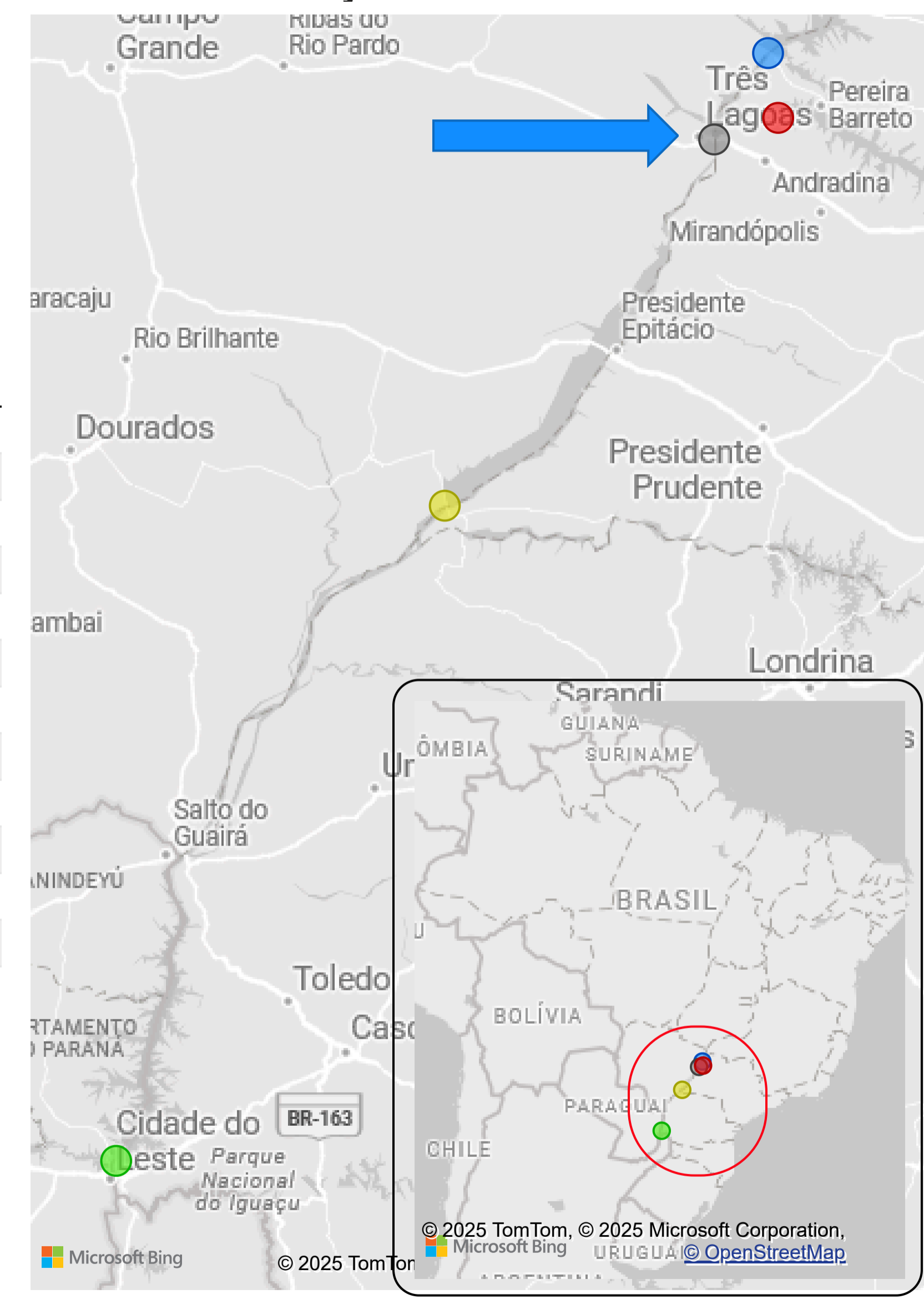
Fonte: ONS e [Hidro-Telemetria](#)

*Dados consistidos sujeitos a novas revisões



Data	Qnatural mensal (m³/s)	MLT 1931-2023 (m³/s)	% MLT
jul/2024	2.413	3.833	63%
ago/2024	2.016	3.269	62%
set/2024	1.602	3.147	51%
out/2024	2.427	3.610	67%
nov/2024	6.890	4.730	146%
dez/2024	7.121	7.345	97%
jan/2025	10.239	10.434	98%
fev/2025	9.190	11.001	84%
mar/2025	5.102	10.442	49%
abr/2025	5.789	7.794	74%
mai/2025	4.225	5.499	77%
jun/2025	3.477	4.669	74%
jul/2025	2.985	3.833	78%

Localização dos reservatórios



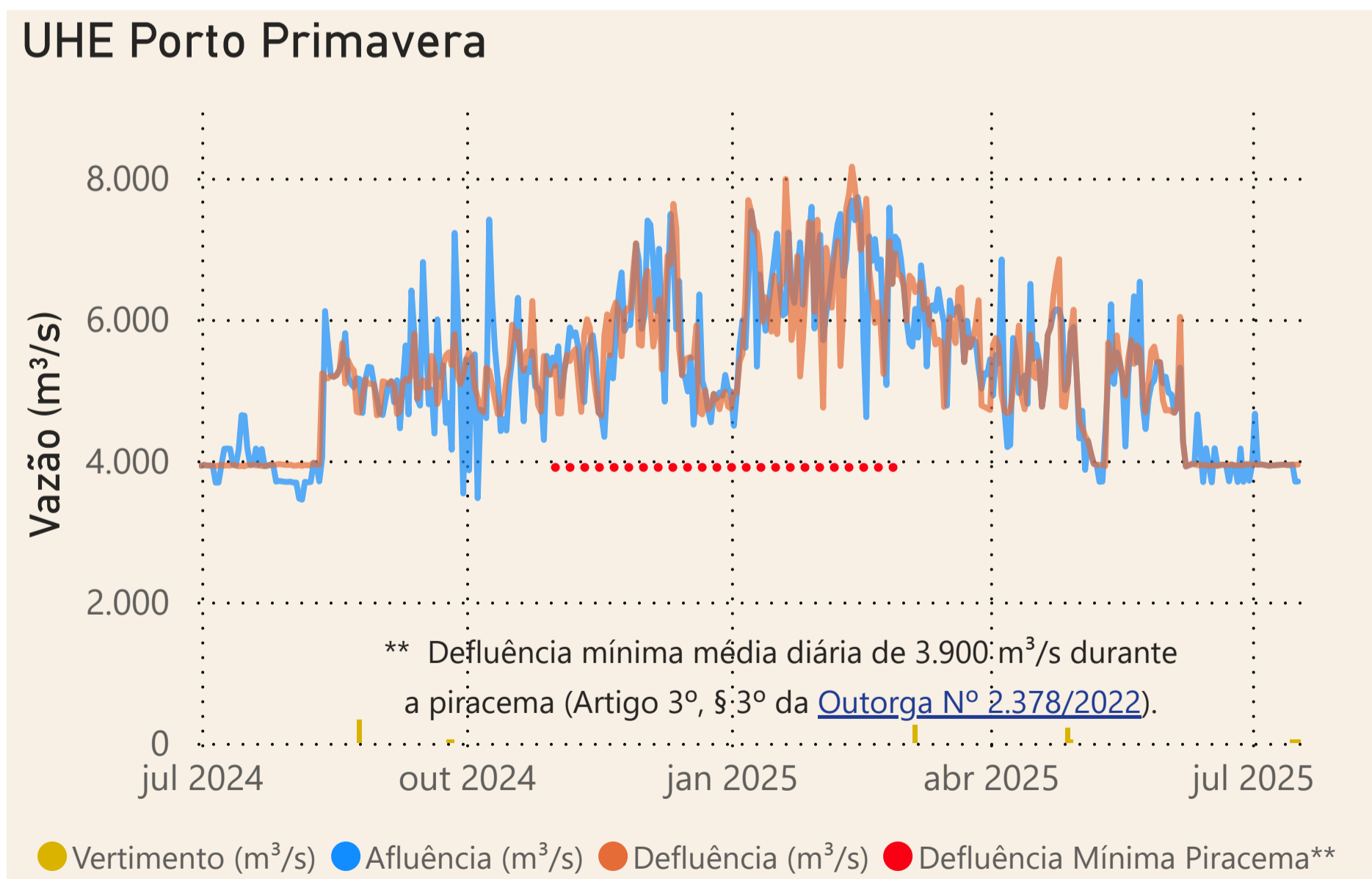
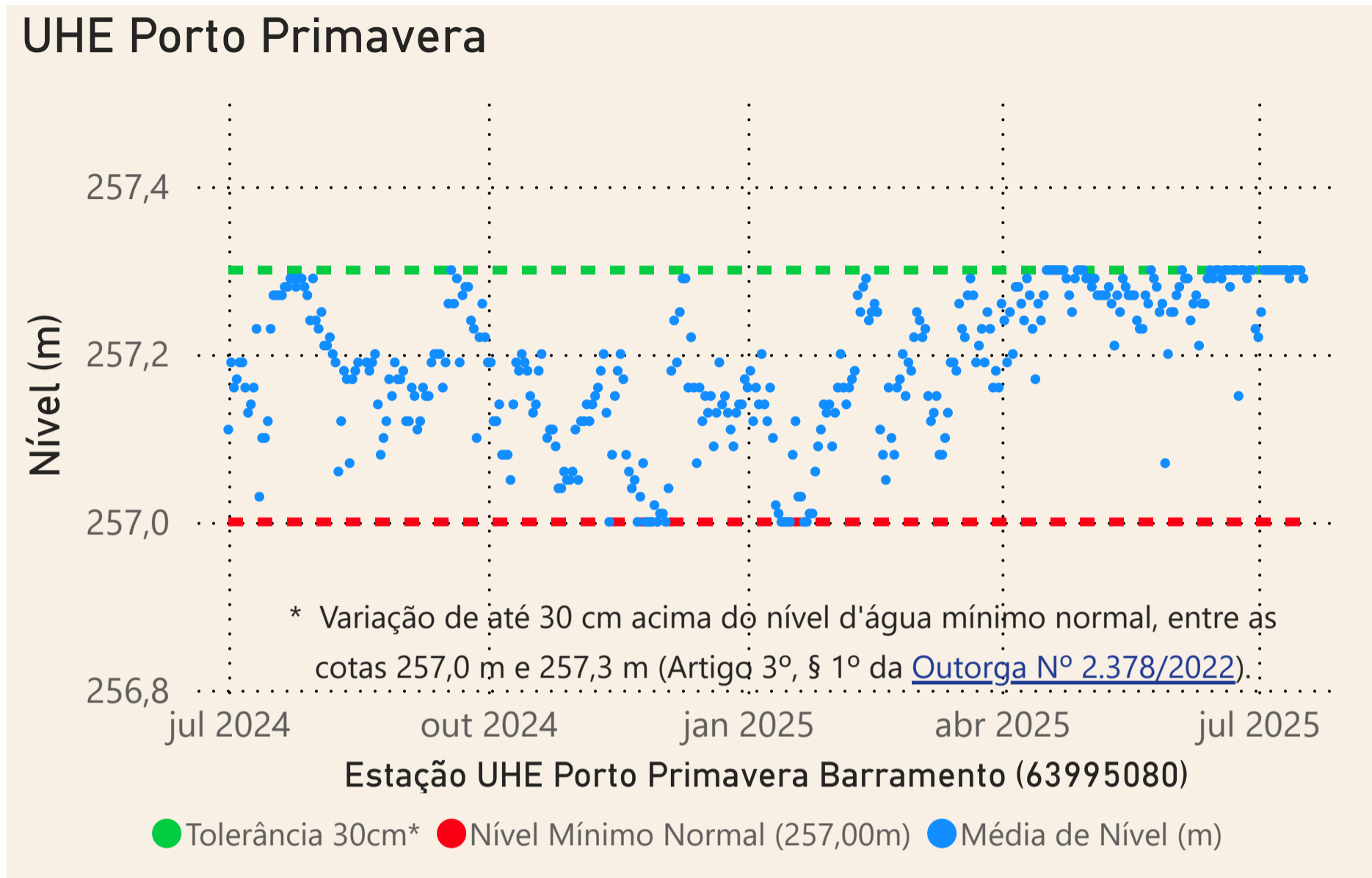
● I. SOLTEIRA ● ITAIPU ● JUPIA ● PORTO PRIMAVERA ● TRÊS IRMÃOS

Saiba mais sobre os termos técnicos da operação dos reservatórios no [Glossário do Sistema de Acompanhamento de Reservatórios - SAR da ANA](#)

Superintendência de Operações e Eventos Críticos
Coordenação de Operação de Reservatórios e Sistemas Hídricos

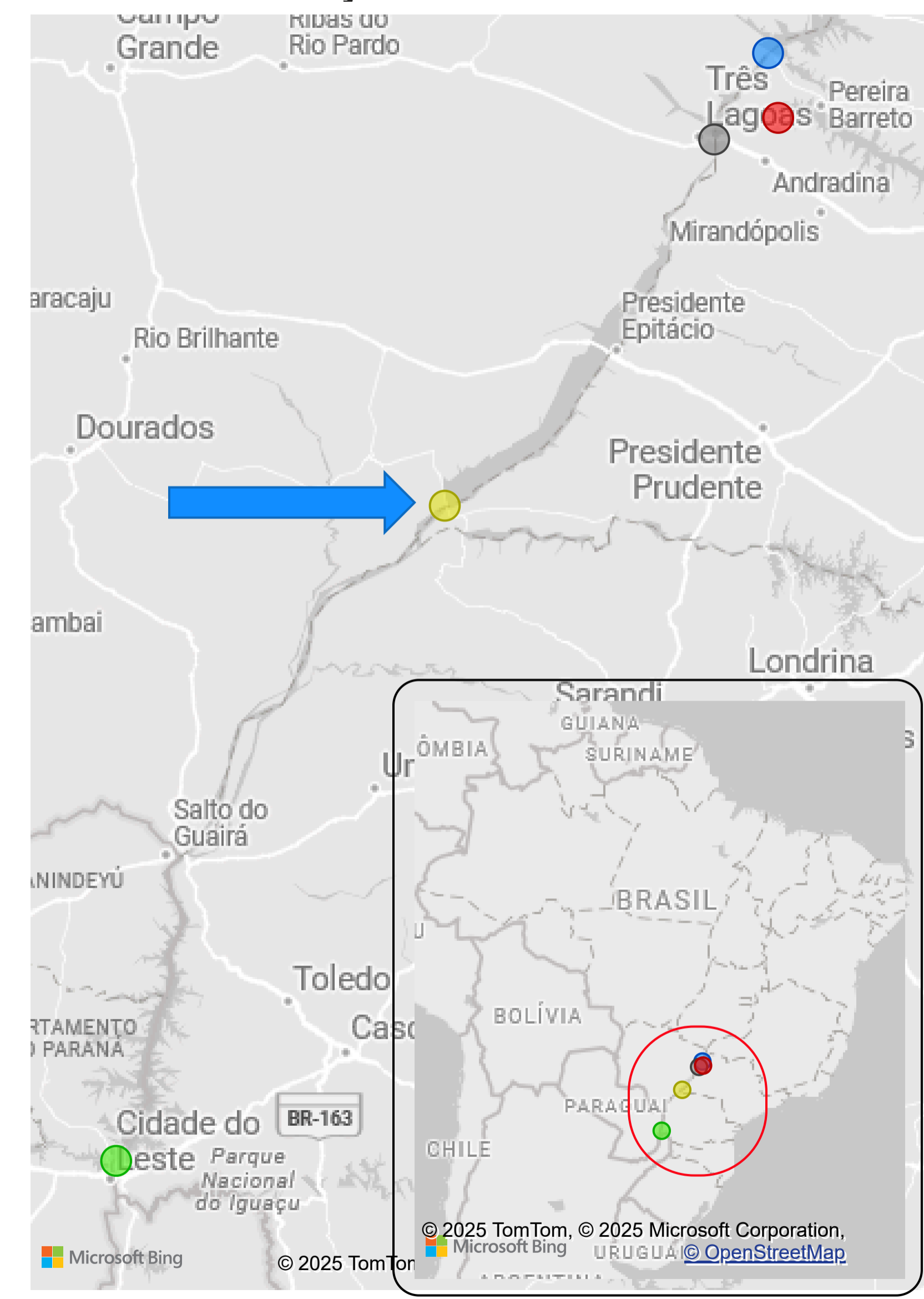
Fonte: ONS e [Hidro-Telemetria](#)

*Dados consistidos sujeitos a novas revisões



Data	Qnatural mensal (m³/s)	MLT 1931-2023 (m³/s)	% MLT
jul/2024	2.897	4.553	64%
ago/2024	2.491	3.889	64%
set/2024	2.101	3.766	56%
out/2024	2.661	4.277	62%
nov/2024	7.526	5.387	140%
dez/2024	7.672	8.024	96%
jan/2025	10.973	11.320	97%
fev/2025	10.089	12.123	83%
mar/2025	5.613	11.554	49%
abr/2025	6.668	8.830	76%
mai/2025	5.177	6.394	81%
jun/2025	4.128	5.559	74%
jul/2025	3.633	4.553	80%

Localização dos reservatórios

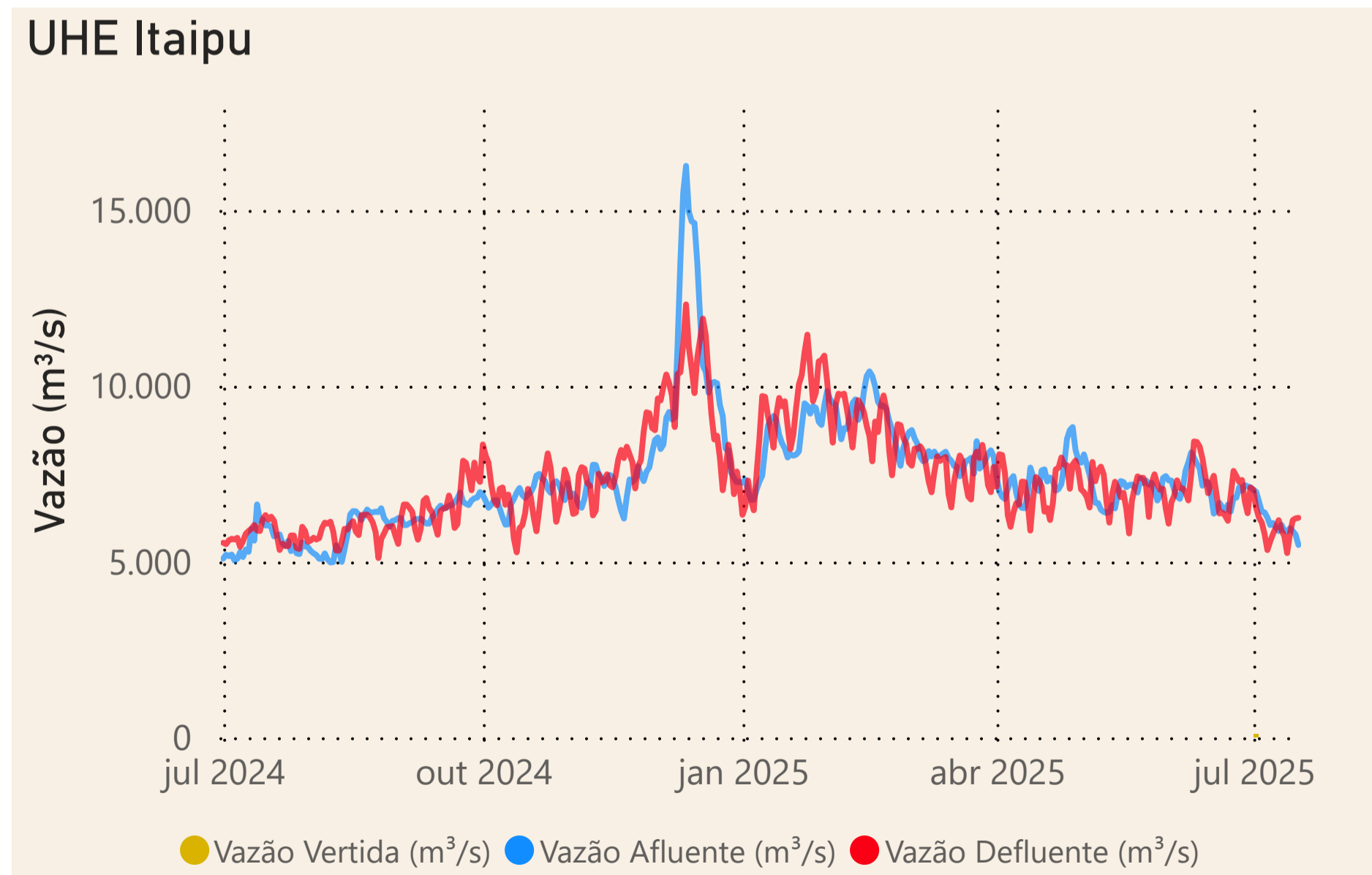
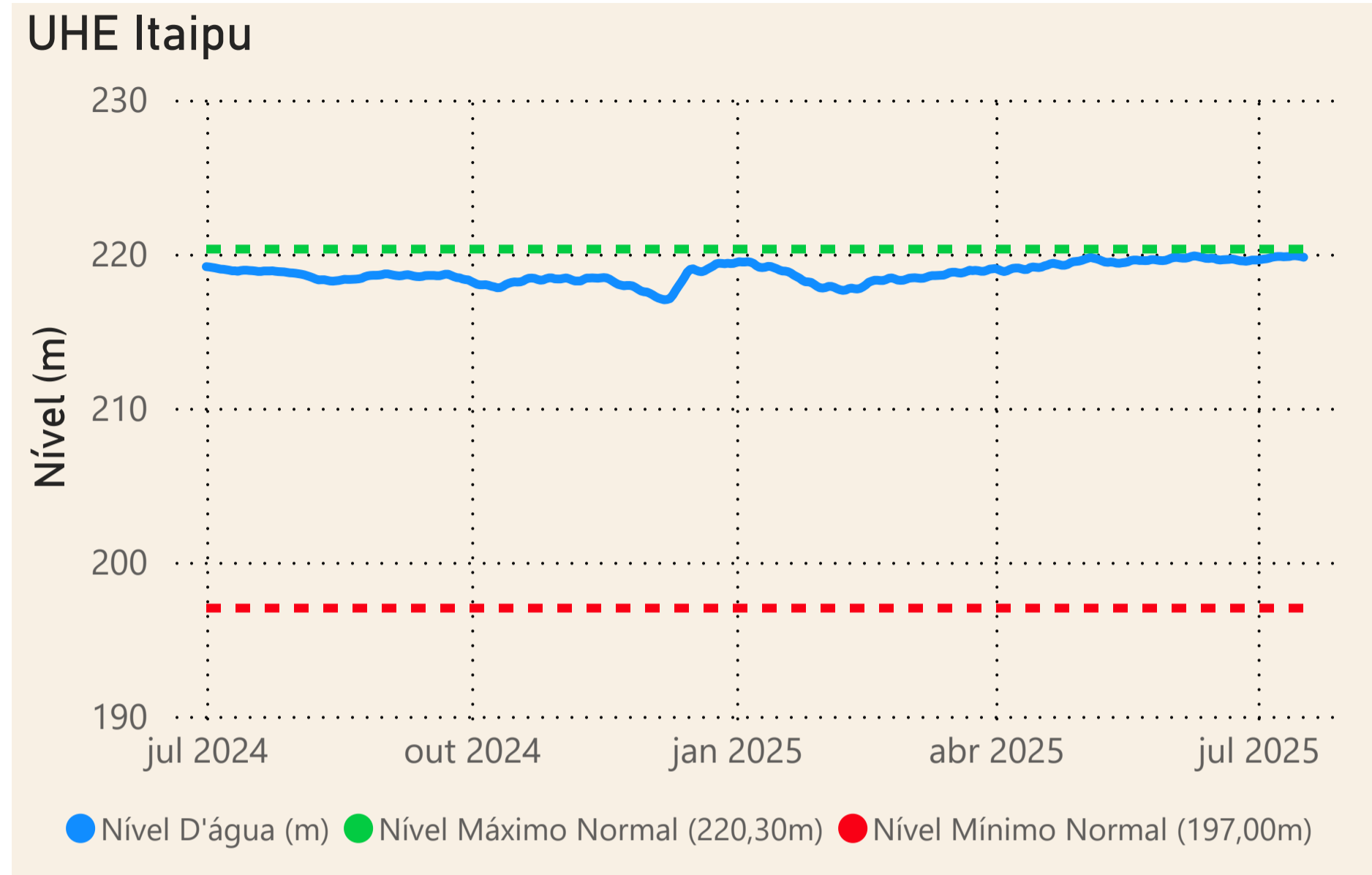


Saiba mais sobre os termos técnicos da operação dos reservatórios no [Glossário do Sistema de Acompanhamento de Reservatórios - SAR da ANA](#)

Superintendência de Operações e Eventos Críticos
Coordenação de Operação de Reservatórios e Sistemas Hídricos

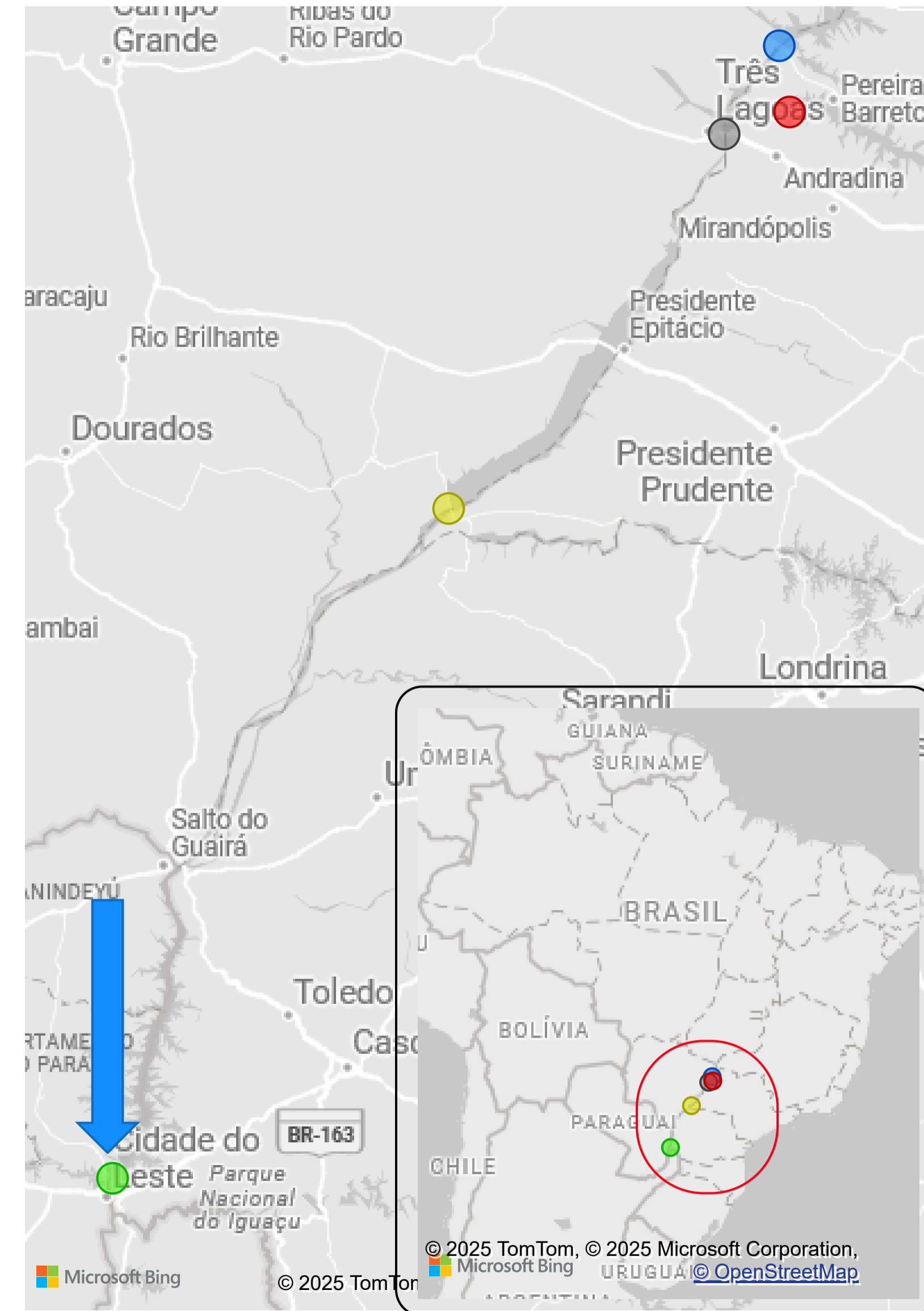
Fonte: ONS e [Hidro-Telemetria](#)

***Dados consistidos sujeitos a novas revisões



Data	Qnatural mensal (m³/s)	MLT 1931-2023 (m³/s)	% MLT
jul/2024	4.639	7.535	62%
ago/2024	3.794	6.340	60%
set/2024	3.403	6.346	54%
out/2024	3.837	7.668	50%
nov/2024	9.067	8.492	107%
dez/2024	11.491	11.082	104%
jan/2025	13.610	14.806	92%
fev/2025	13.324	15.993	83%
mar/2025	7.254	15.047	48%
abr/2025	8.514	11.874	72%
mai/2025	7.551	9.549	79%
jun/2025	7.038	8.976	78%
jul/2025	6.157	7.535	82%

Localização dos reservatórios



● I. SOLTEIRA ● ITAIPU ● JUÍPA ● PORTO PRIMAVERA ● TRÊS IRMÃOS

Fonte: ONS

*Dados consistidos sujeitos a novas revisões

Superintendência de Operações e Eventos Críticos
Coordenação de Operação de Reservatórios e Sistemas Hídricos

Saiba mais sobre os termos técnicos da operação dos reservatórios no [Glossário do Sistema de Acompanhamento de Reservatórios - SAR da ANA](#)