

- Legenda:
- Usina com reservatório
 - Usina a fio d'água

Itaipu				
Data	Aflu (m³/s)	Deflu (m³/s)	Nível (m)	
04/05/25	7.309	6.537	219,77	
05/05/25	7.059	7.831	219,72	
06/05/25	6.514	7.284	219,67	
07/05/25	6.662	7.584	219,61	
08/05/25	6.474	7.699	219,53	

Porto Primavera				
Data	Aflu (m³/s)	Qdeflu (m³/s)	Nível (m)	
04/05/25	3.865	4.345	257,27	
05/05/25	4.276	4.276	257,27	
06/05/25	4.102	4.102	257,27	
07/05/25	3.951	3.951	257,27	
08/05/25	4.177	3.937	257,28	

Jupiá				
Data	Aflu (m³/s)	Deflu (m³/s)	Nível (m)	
04/05/25	3.176	3.327	279,79	
05/05/25	3.595	3.330	279,86	
06/05/25	3.295	3.333	279,85	
07/05/25	3.225	3.301	279,83	
08/05/25	3.314	3.352	279,82	

Ilha Solteira					
Data	Aflu (m³/s)	Deflu (m³/s)	Nível (m)	V.U. (%)	
04/05/25	3.129	2.496	326,72	72,79	
05/05/25	3.266	2.762	326,74	73,21	
06/05/25	3.682	2.236	326,83	75,09	
07/05/25	3.518	2.518	326,88	76,13	
08/05/25	3.674	2.527	326,94	77,39	

Data	Aflu (m³/s)	Deflu (m³/s)	Nível (m)	V.U. (%)
04/05/25	286	353	326,65	71,08
05/05/25	618	522	326,69	71,92
06/05/25	513	508	326,72	72,54
07/05/25	381	462	326,75	73,17
08/05/25	621	462	326,81	74,43

Data	Vazão (m³/s)	Sentido
04/05/25	234	Ilha Solteira → Três Irmãos
05/05/25	238	Ilha Solteira → Três Irmãos
06/05/25	246	Ilha Solteira → Três Irmãos
07/05/25	332	Ilha Solteira → Três Irmãos
08/05/25	344	Ilha Solteira → Três Irmãos

Oceano Atlântico

Rio Paraguai

Rio Paraná

Rio Uruguai

Rio Iguaçu

Rio Parapanema

Rio Paraná

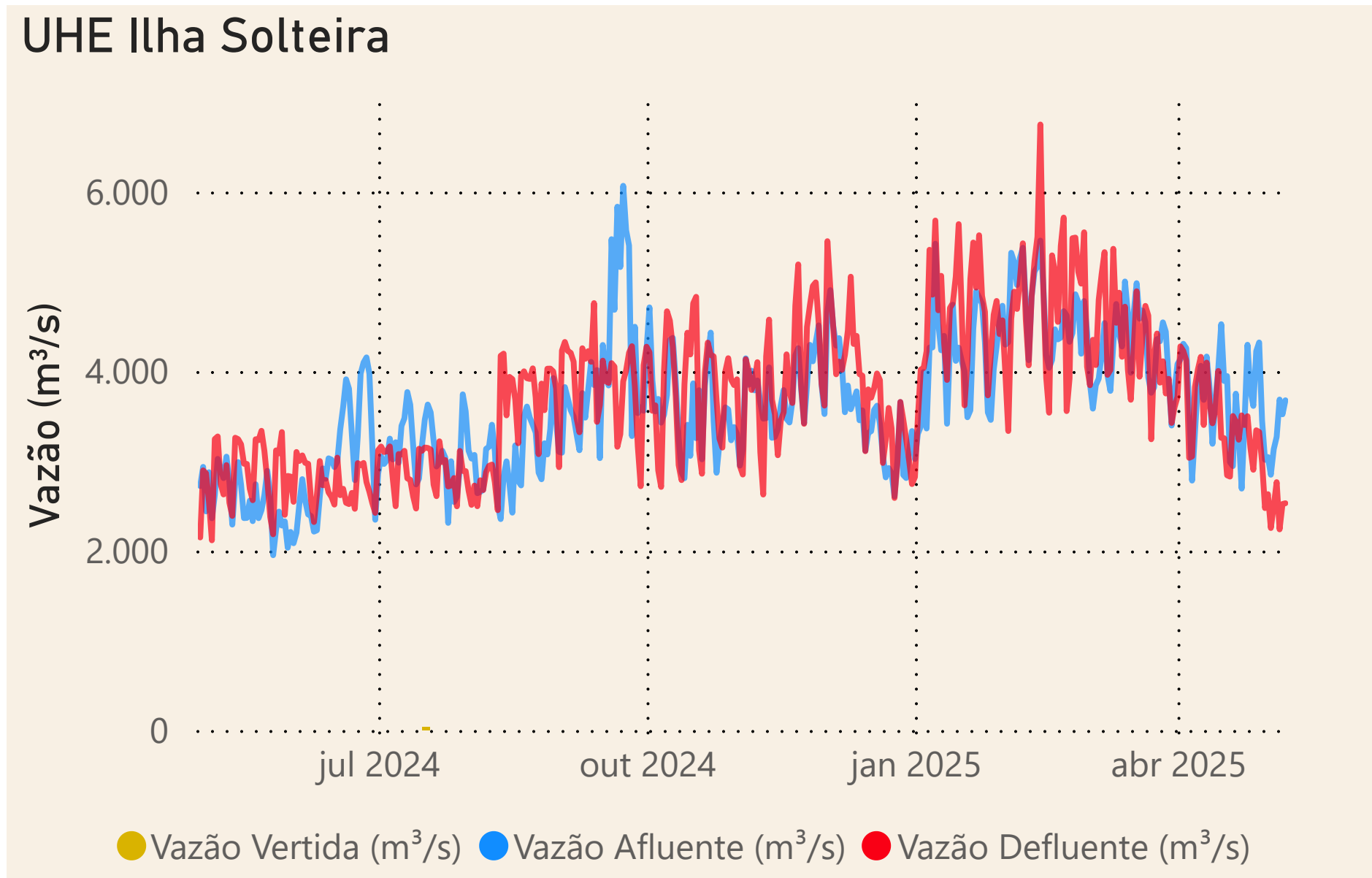
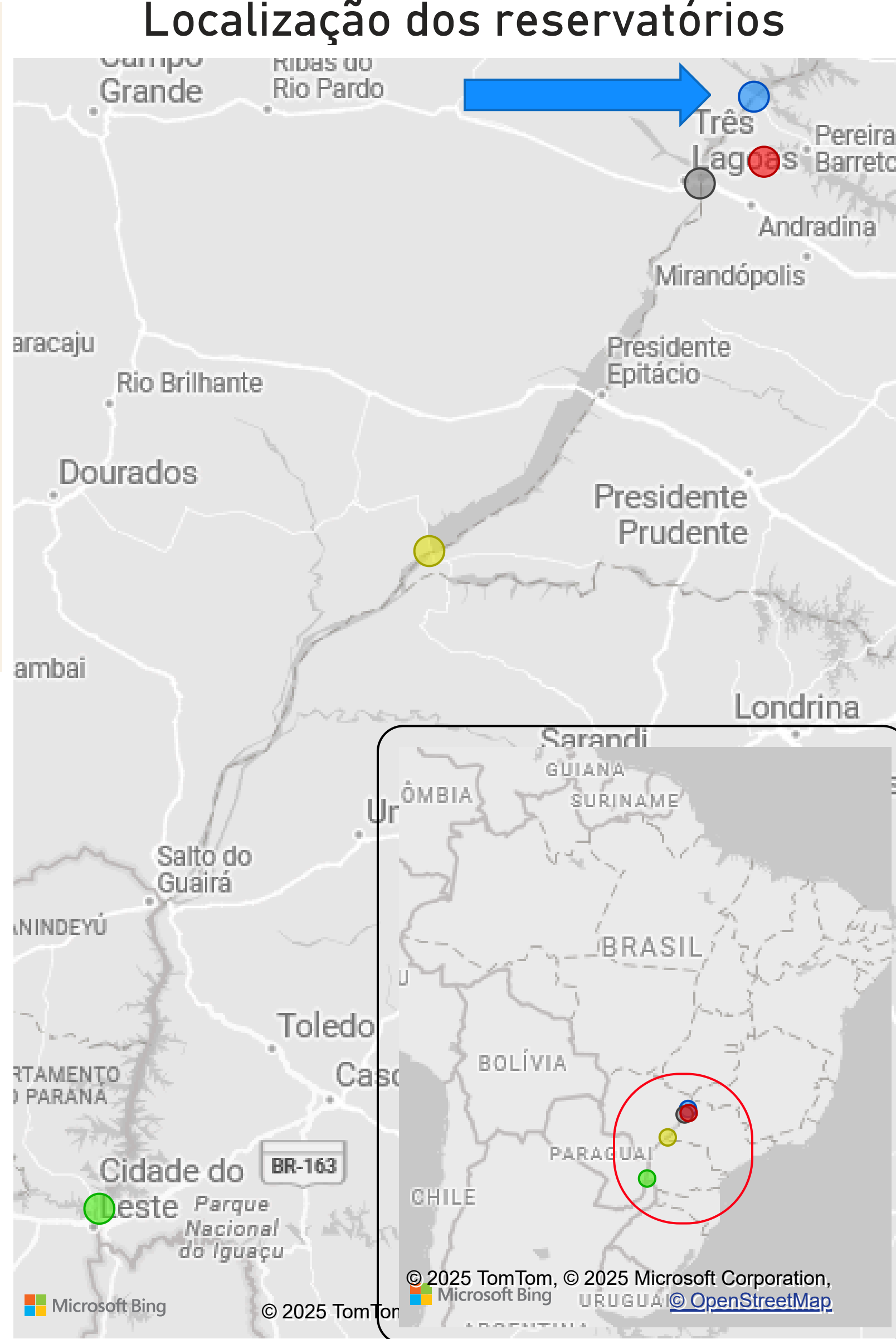
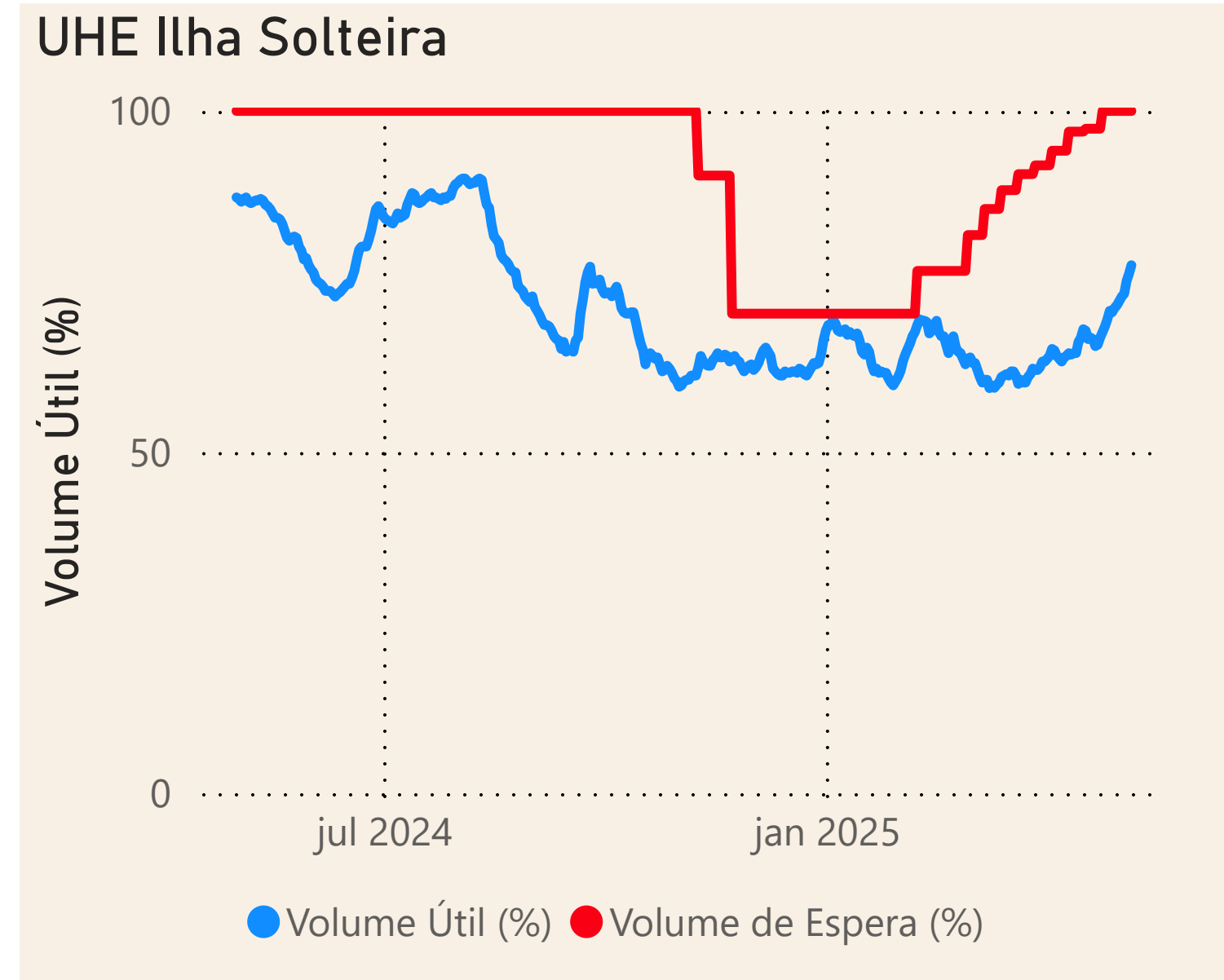
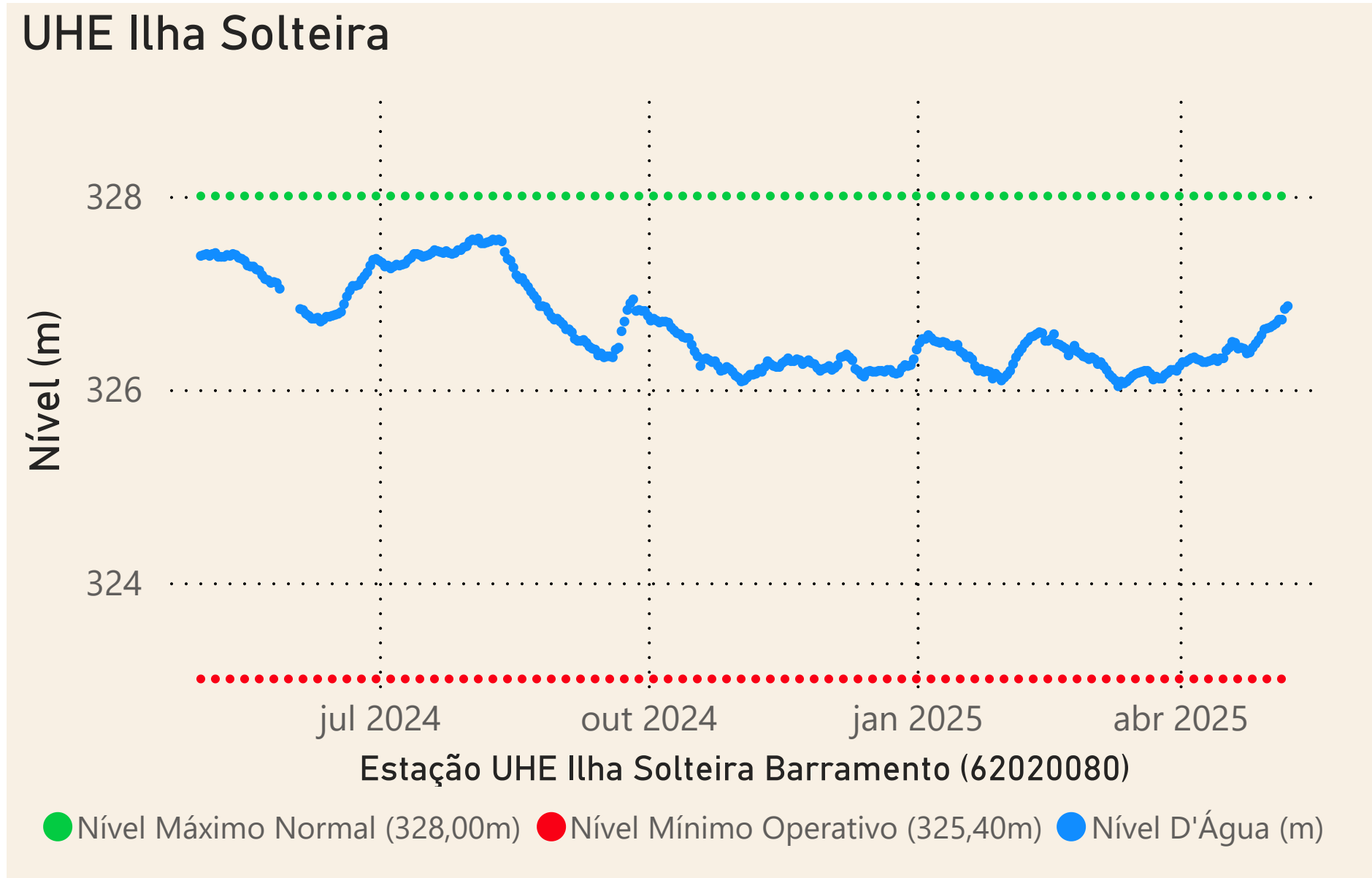
Três Irmãos

Canal Pereira Barreto

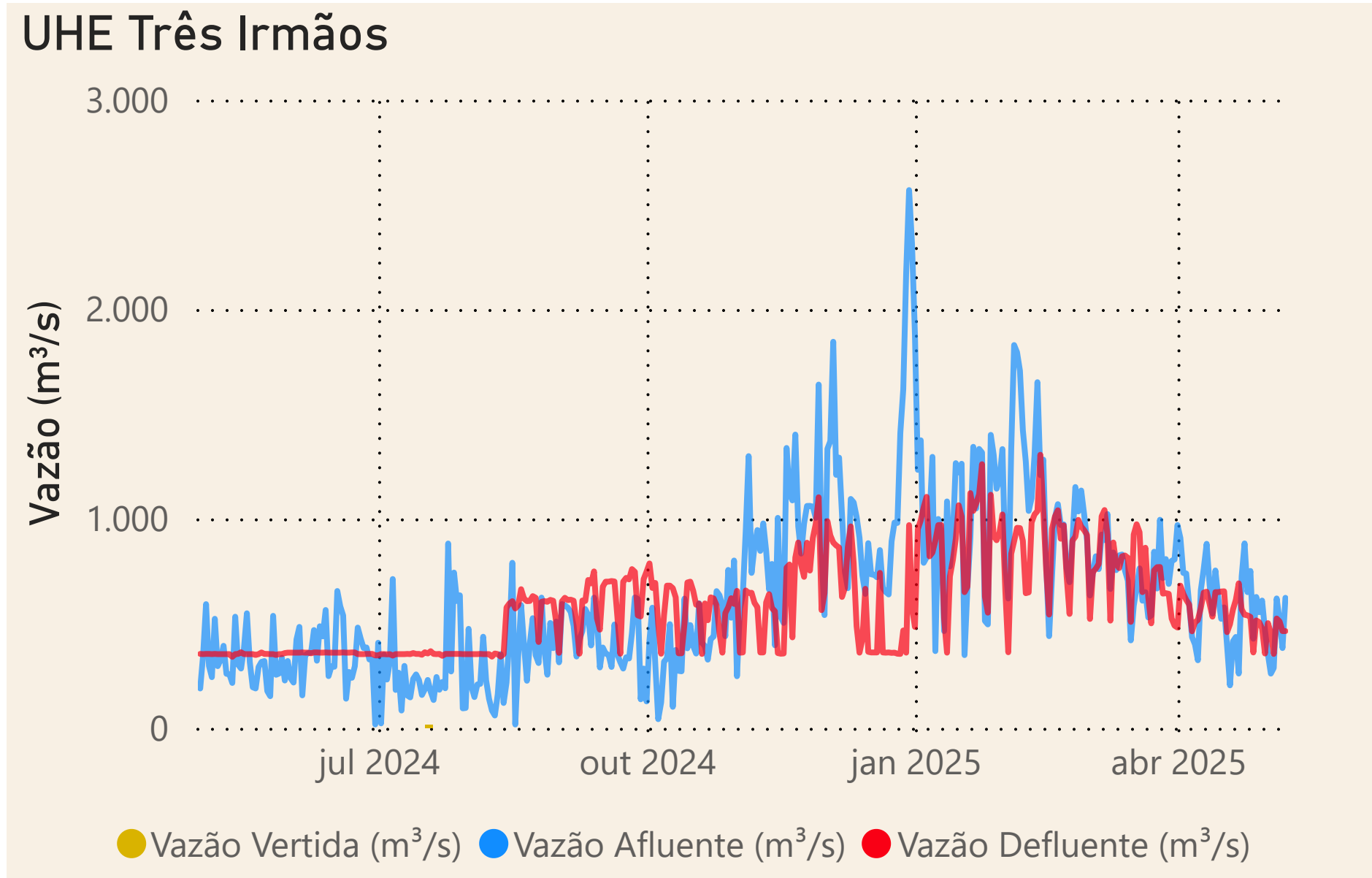
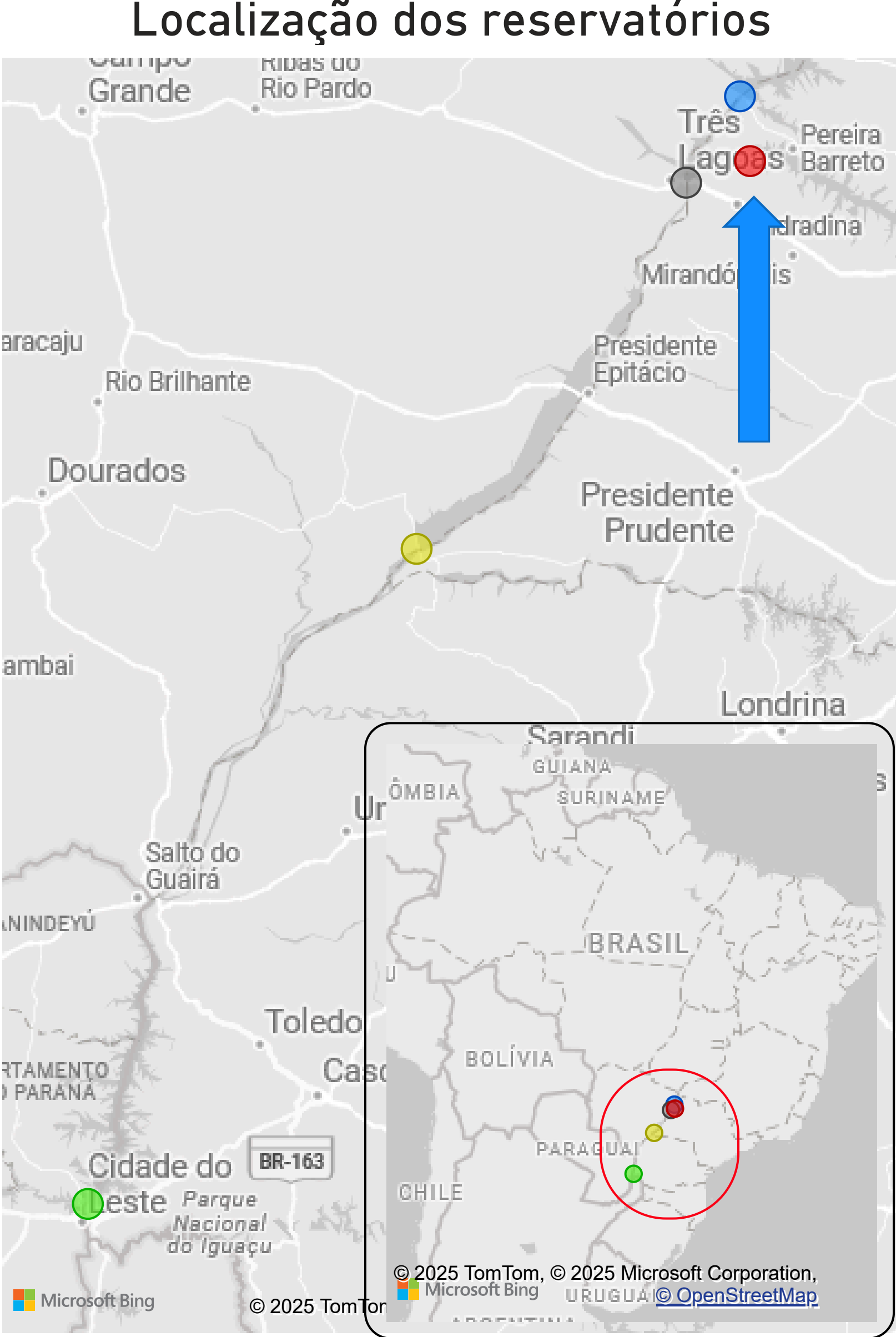
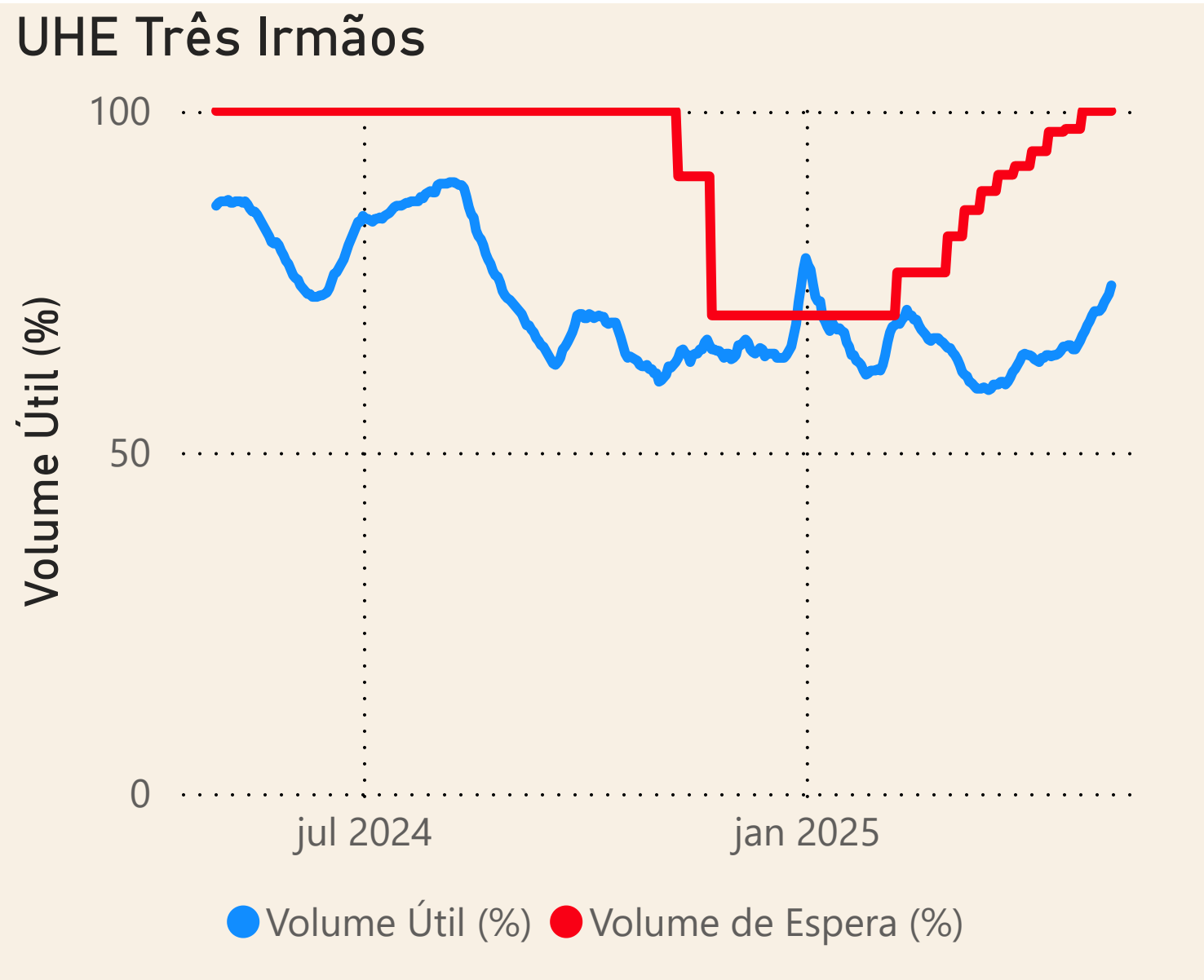
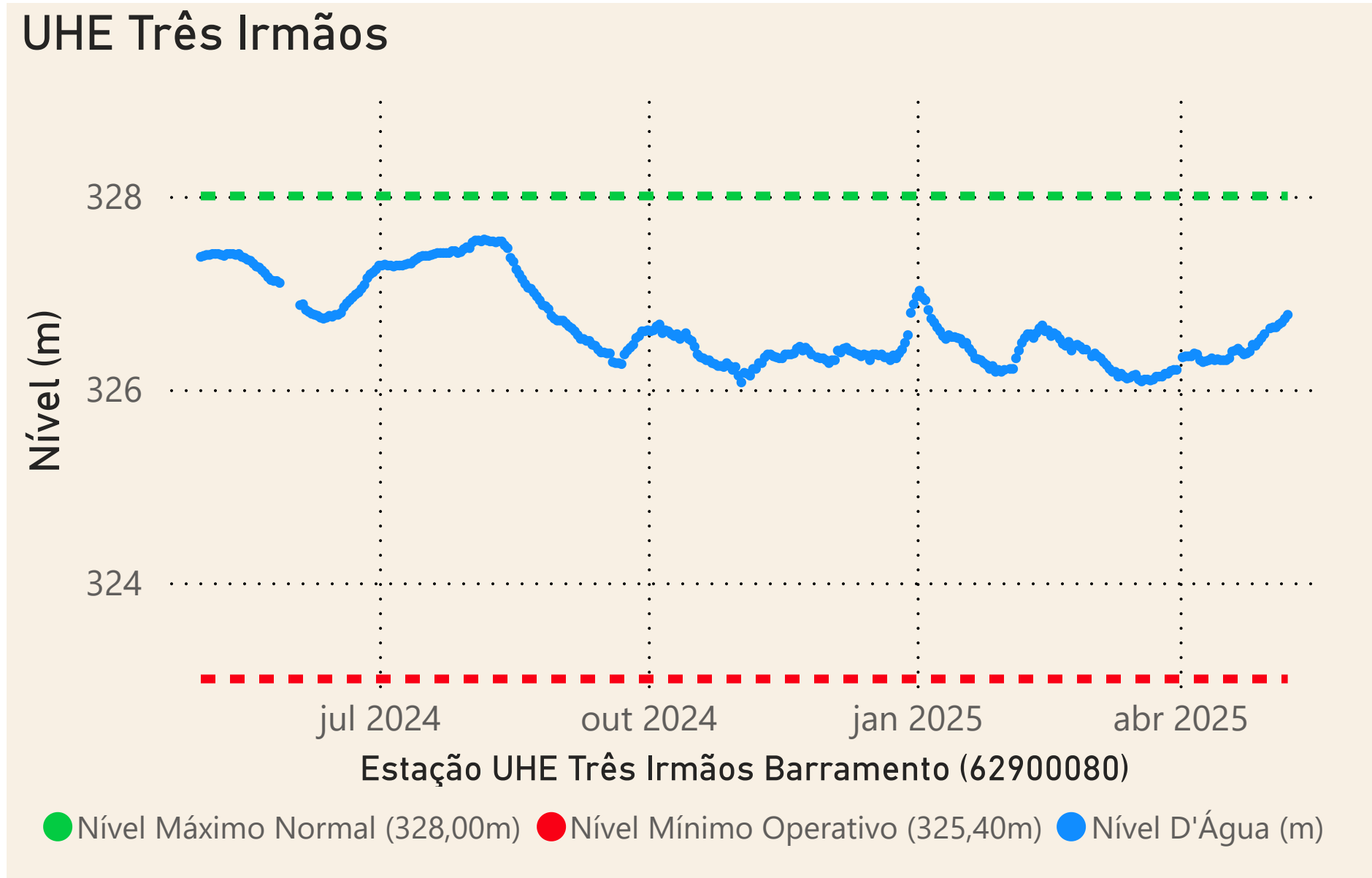
Rio Tietê

Rio Paranaíba

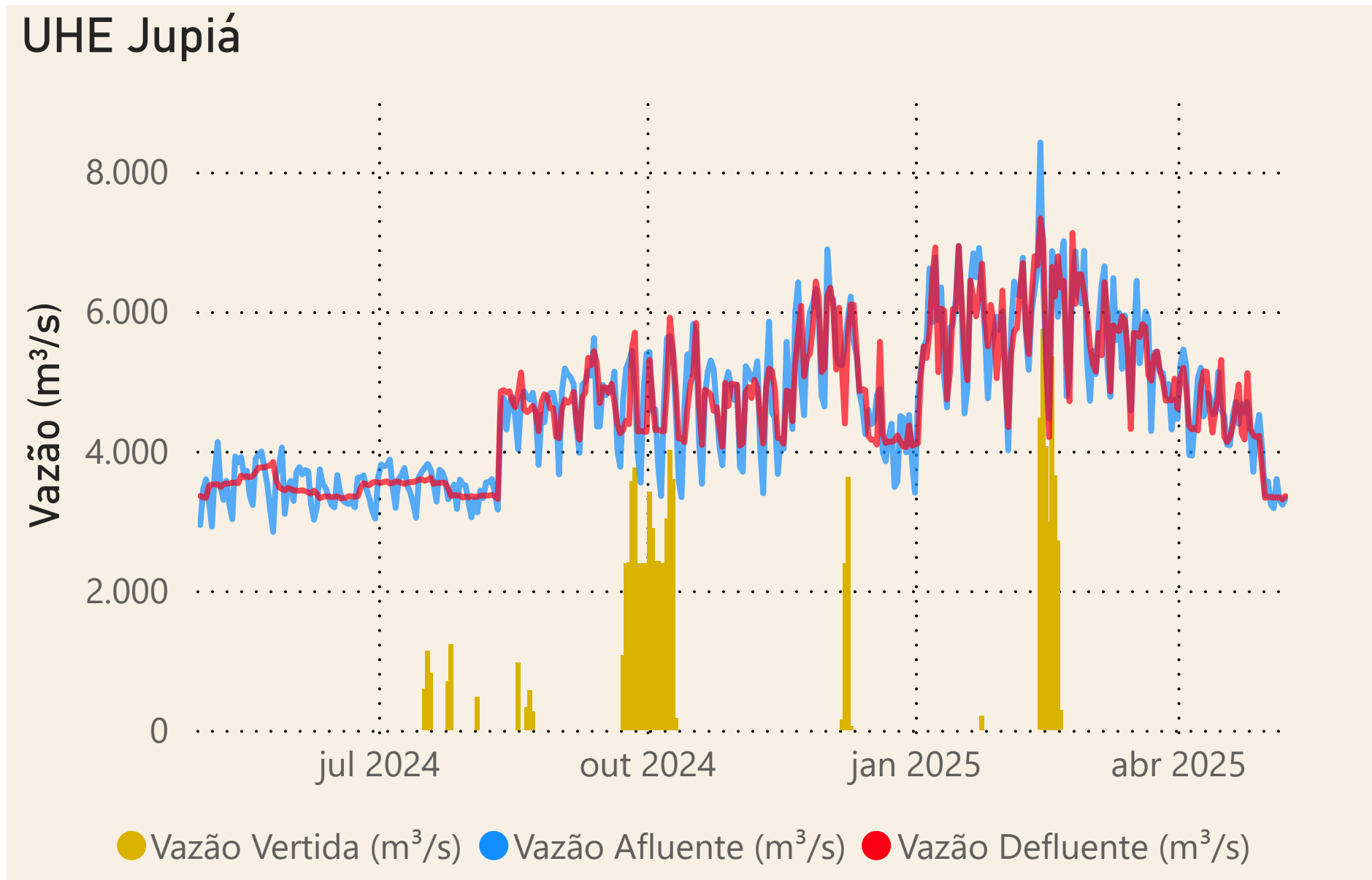
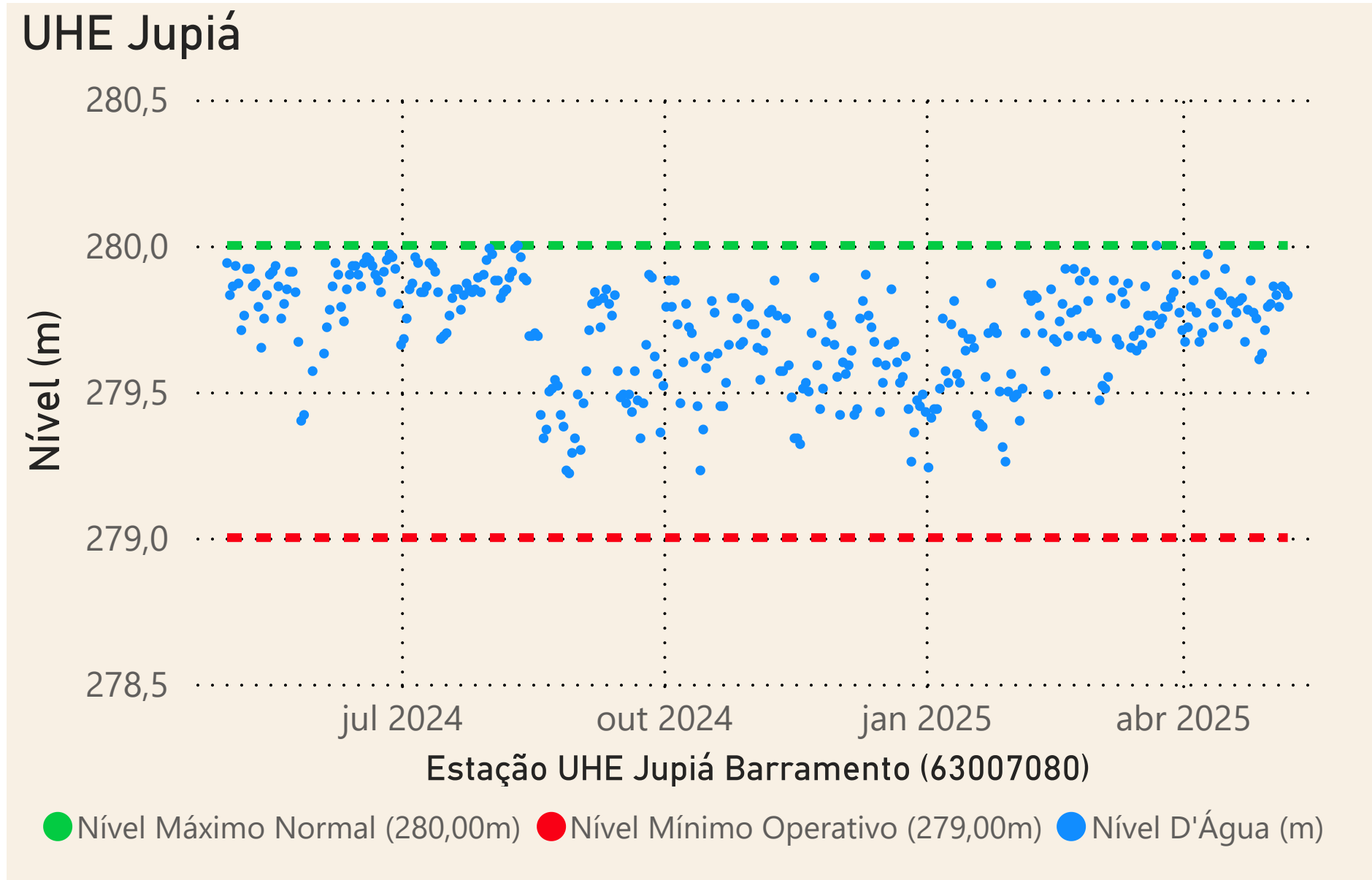
Rio Grande



Data	Qnatural mensal (m³/s)	MLT 1931-2023 (m³/s)	% MLT
mai/2024	2.700	4.528	60%
jun/2024	2.257	3.710	61%
jul/2024	1.866	3.025	62%
ago/2024	1.512	2.535	60%
set/2024	1.166	2.401	49%
out/2024	1.895	2.773	68%
nov/2024	5.602	3.826	146%
dez/2024	5.866	6.125	96%
jan/2025	8.805	8.715	101%
fev/2025	7.493	9.139	82%
mar/2025	4.339	8.785	49%
abr/2025	4.812	6.591	73%
mai/2025	4.698	4.528	104%



Data	Qnatural Mensal (m³/s)	MLT 1931-2023 (m³/s)	% MLT
mai/2024	257	650	40%
jun/2024	315	650	48%
jul/2024	311	523	59%
ago/2024	277	454	61%
set/2024	207	474	44%
out/2024	301	559	54%
nov/2024	915	605	151%
dez/2024	901	878	103%
jan/2025	1.045	1.297	81%
fev/2025	1.276	1.395	92%
mar/2025	457	1.220	37%
abr/2025	585	831	70%
mai/2025	541	650	83%

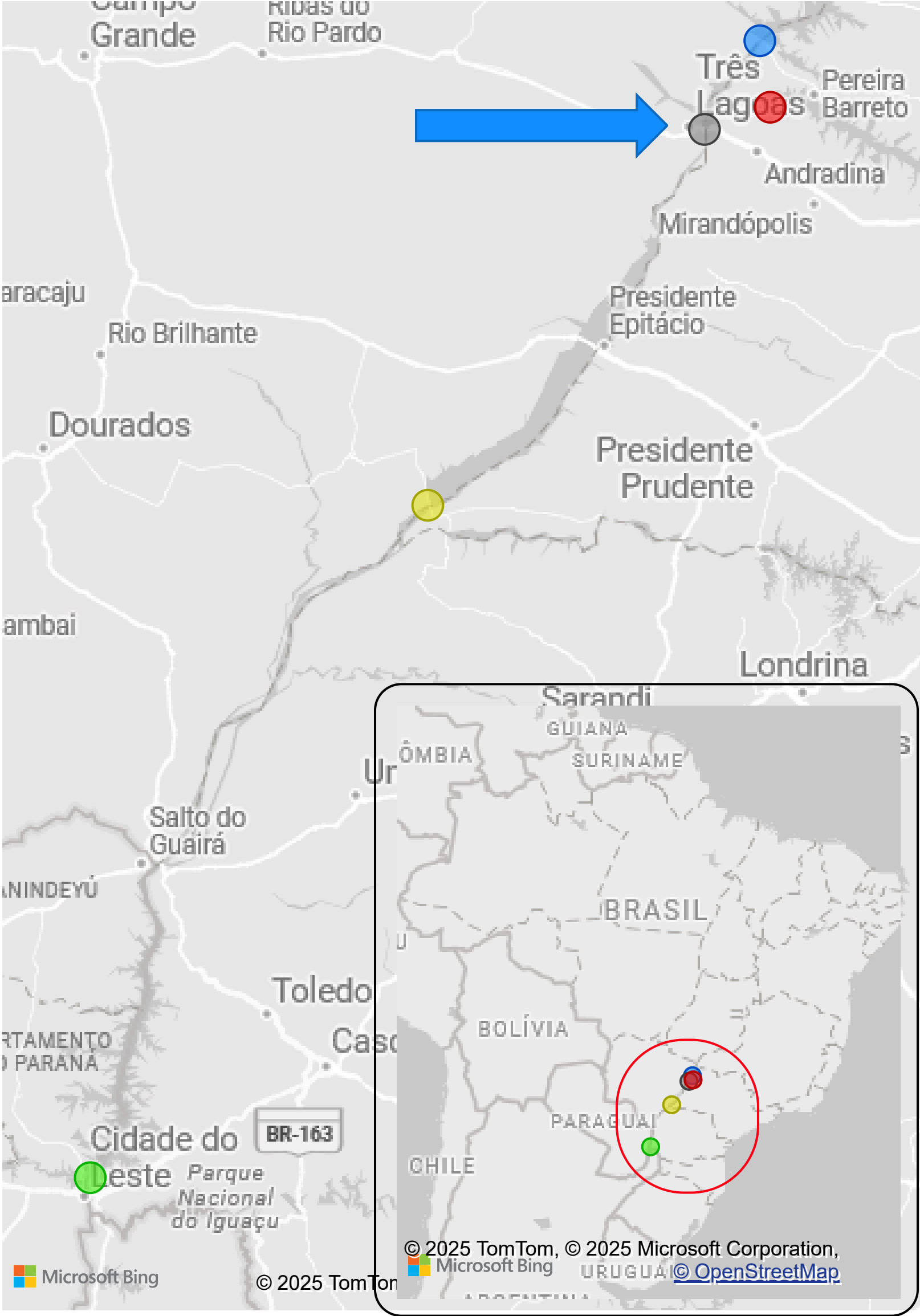


Saiba mais sobre os termos técnicos da operação dos reservatórios no [Glossário do Sistema de Acompanhamento de Reservatórios - SAR da ANA](#)

Data	Qnatural mensal (m³/s)	MLT 1931-2023 (m³/s)	% MLT
mai/2024	3.233	5.499	59%
jun/2024	2.829	4.669	61%
jul/2024	2.413	3.833	63%
ago/2024	2.016	3.269	62%
set/2024	1.602	3.147	51%
out/2024	2.427	3.610	67%
nov/2024	6.890	4.730	146%
dez/2024	7.121	7.345	97%
jan/2025	10.240	10.434	98%
fev/2025	9.190	11.001	84%
mar/2025	5.102	10.442	49%
abr/2025	5.807	7.794	75%
mai/2025	5.694	5.499	104%

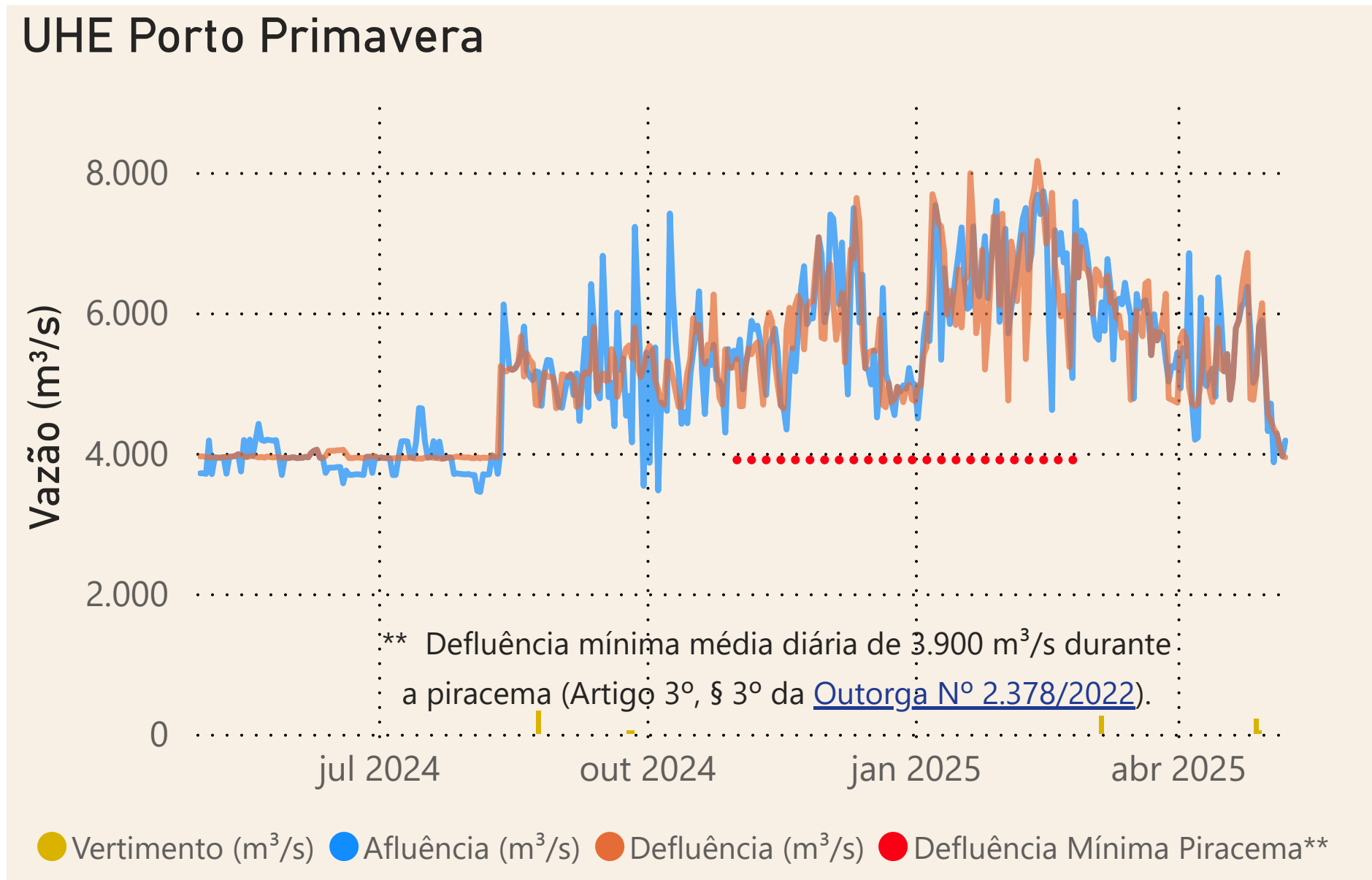
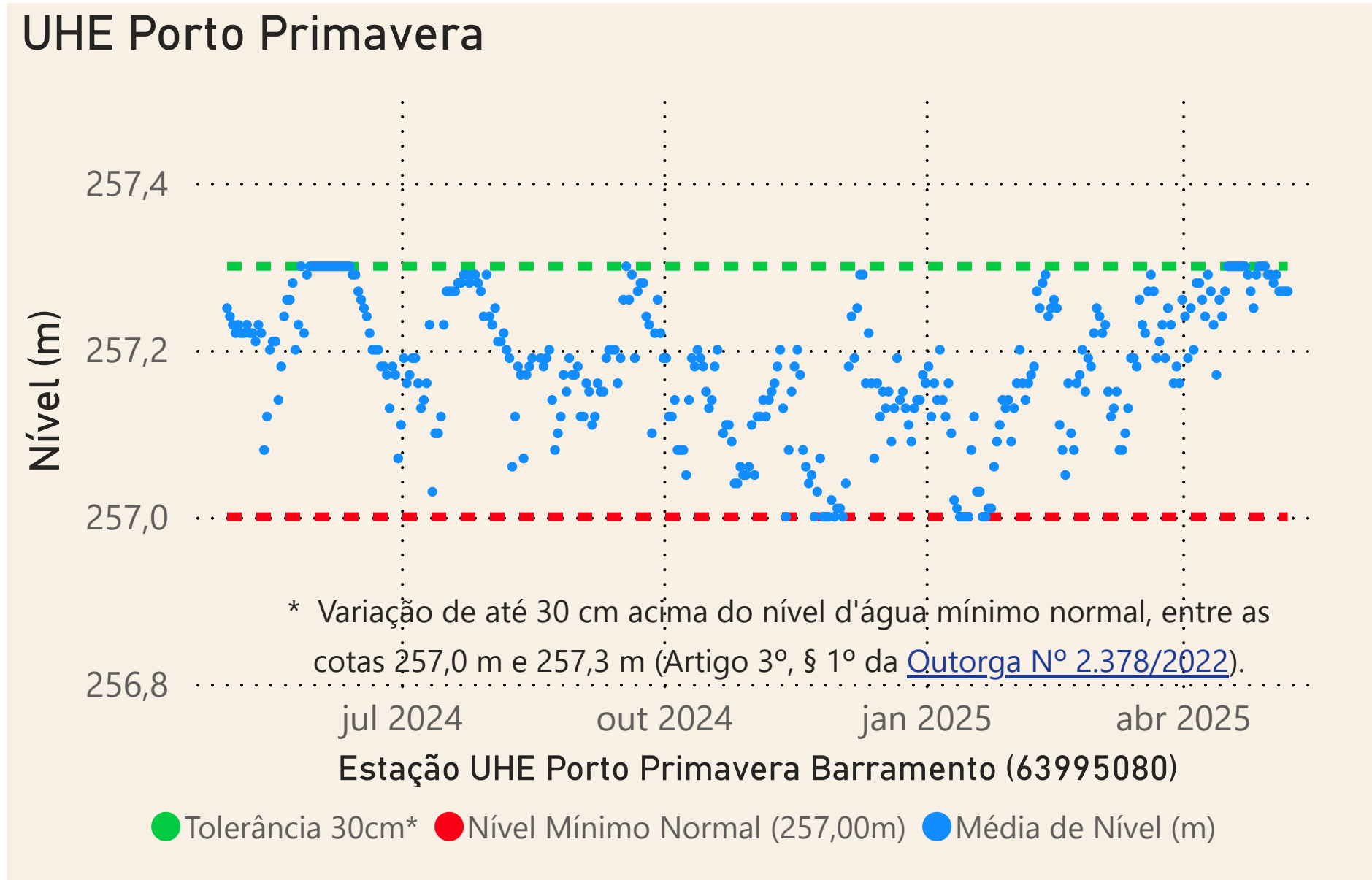
Superintendência de Operações e Eventos Críticos
Coordenação de Operação de Reservatórios e Sistemas Hídricos

Localização dos reservatórios



Fonte: ONS e
[Hidro-Telemetria](#)

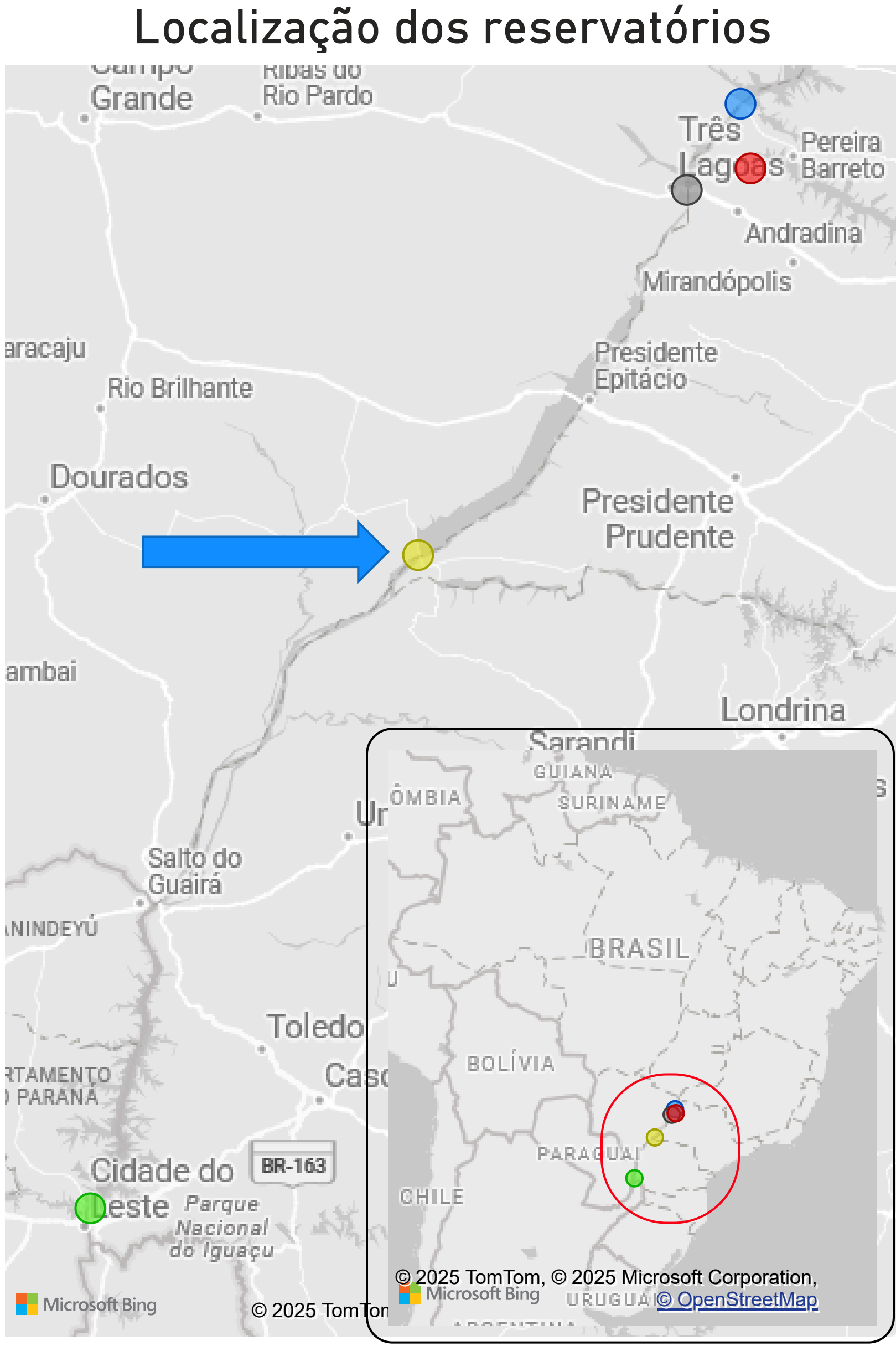
*Dados consistidos sujeitos a novas revisões



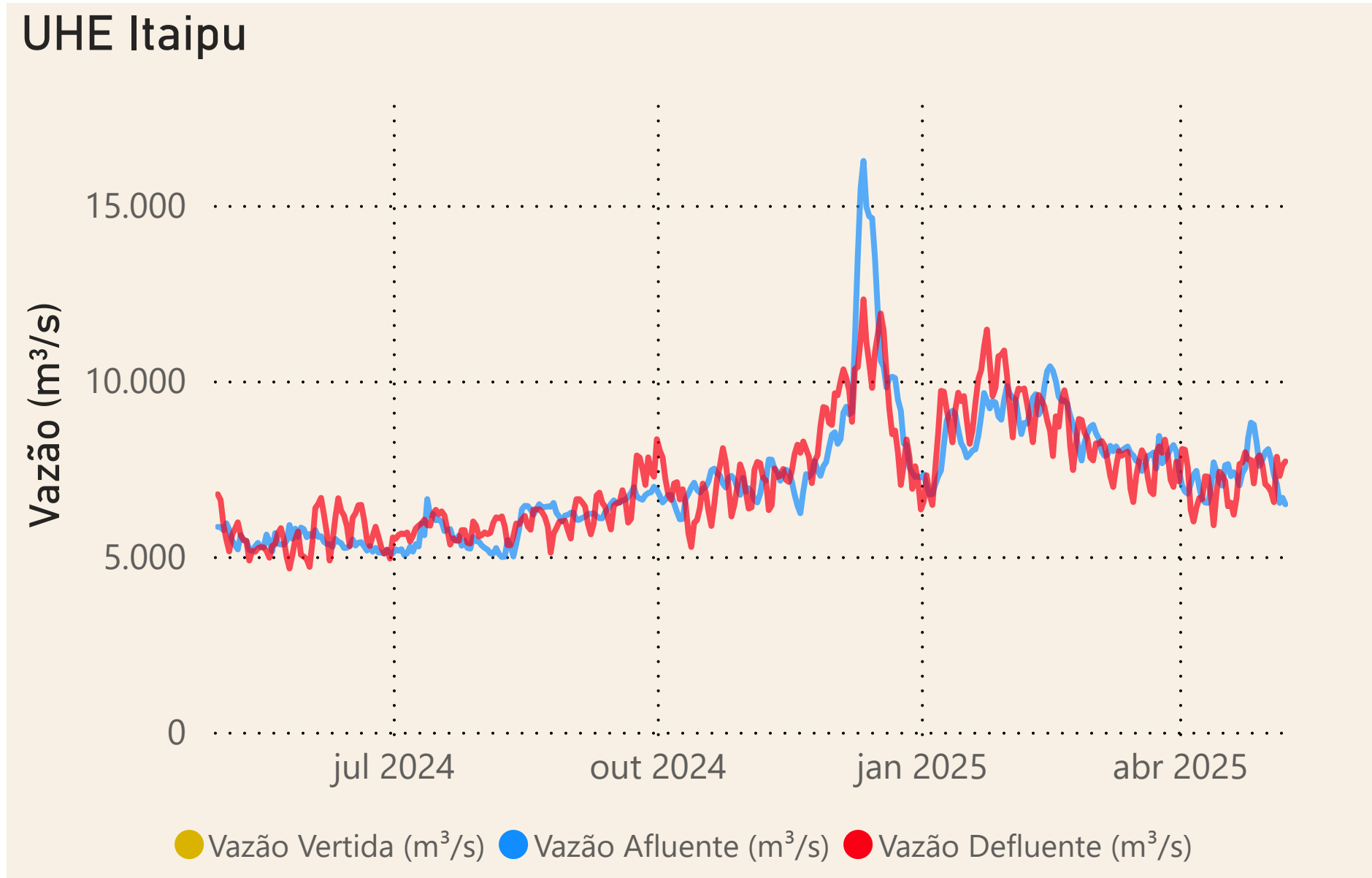
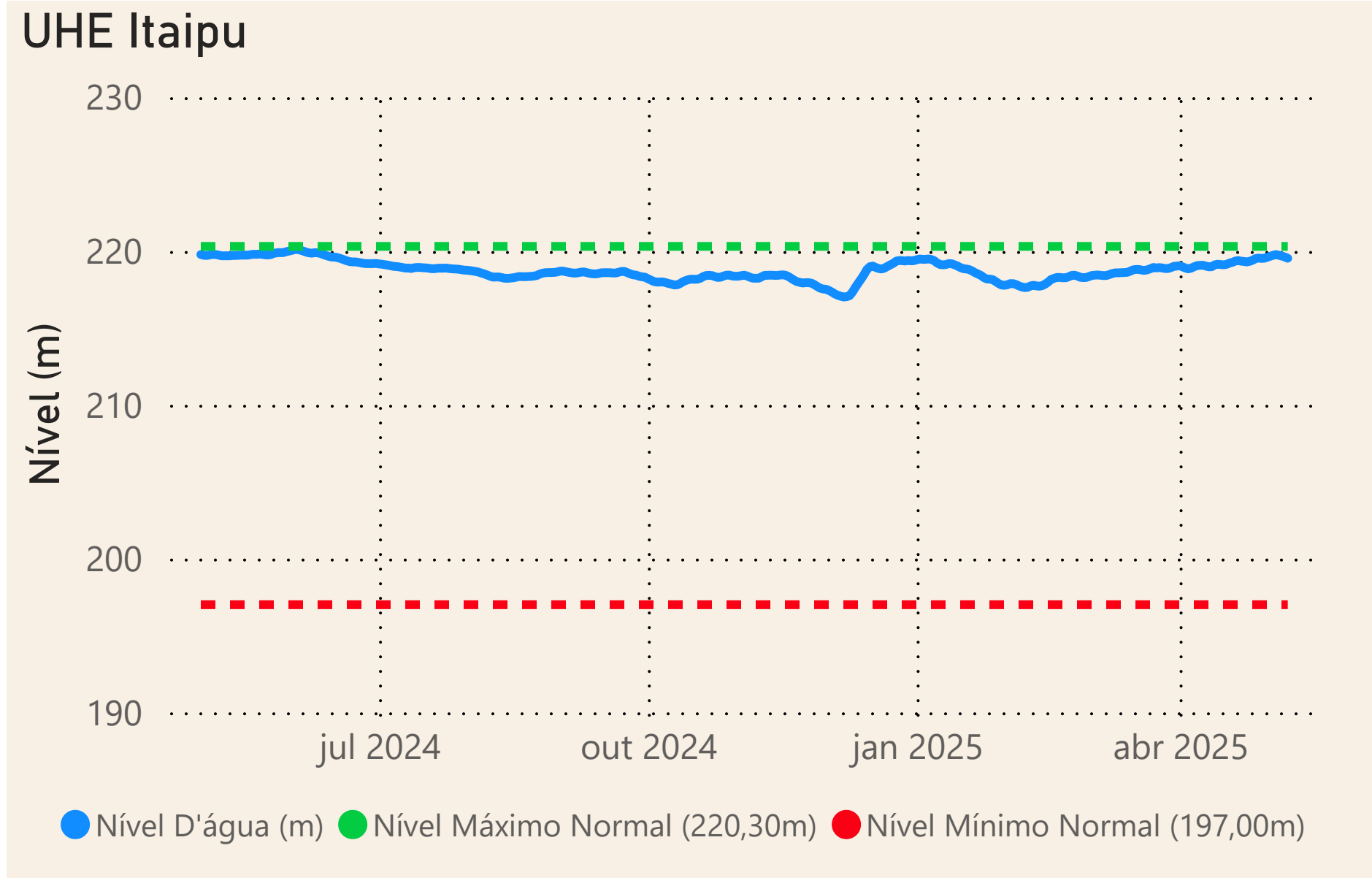
Saiba mais sobre os termos técnicos da operação dos reservatórios no [Glossário do Sistema de Acompanhamento de Reservatórios - SAR da ANA](#)

Data	Qnatural mensal (m³/s)	MLT 1931-2023 (m³/s)	% MLT
mai/2024	3.808	6.394	60%
jun/2024	3.349	5.559	60%
jul/2024	2.897	4.553	64%
ago/2024	2.491	3.889	64%
set/2024	2.101	3.766	56%
out/2024	2.661	4.277	62%
nov/2024	7.526	5.387	140%
dez/2024	7.672	8.024	96%
jan/2025	10.974	11.320	97%
fev/2025	10.089	12.123	83%
mar/2025	5.613	11.554	49%
abr/2025	6.685	8.830	76%
mai/2025	7.138	6.394	112%

Superintendência de Operações e Eventos Críticos
Coordenação de Operação de Reservatórios e Sistemas Hídricos



● I. SOLTEIRA ● ITAIPU ● JUÍÁ ● PORTO PRIMAVERA ● TRÊS IRMÃOS
Fonte: ONS e [Hidro-Telemetria](#)
***Dados consistidos sujeitos a novas revisões

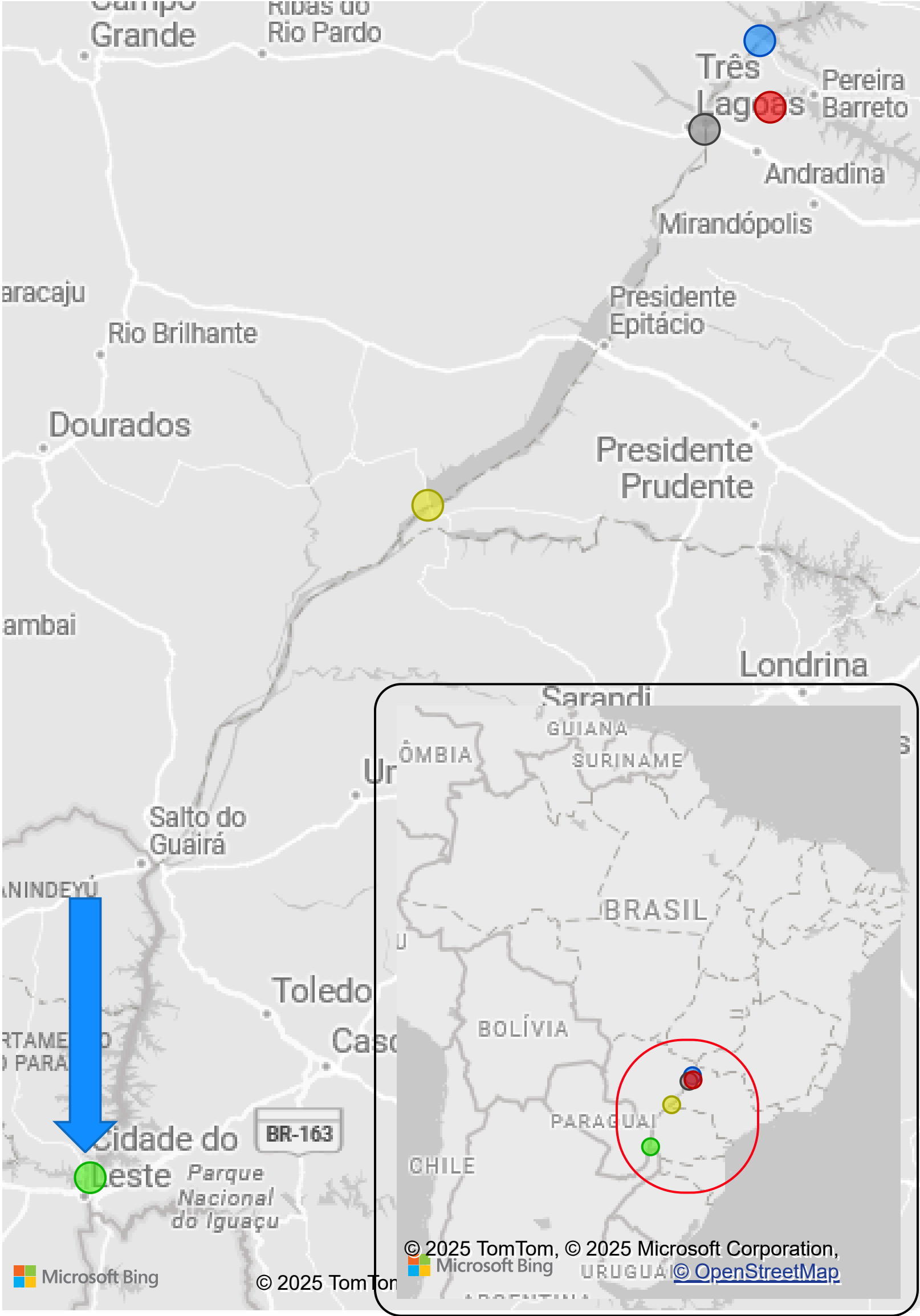


Saiba mais sobre os termos técnicos da operação dos reservatórios no [Glossário do Sistema de Acompanhamento de Reservatórios - SAR da ANA](#)

Data	Qnatural mensal (m³/s)	MLT 1931-2023 (m³/s)	% MLT
mai/2024	5.576	9.549	58%
jun/2024	4.848	8.976	54%
jul/2024	4.639	7.535	62%
ago/2024	3.794	6.340	60%
set/2024	3.403	6.346	54%
out/2024	3.837	7.668	50%
nov/2024	9.067	8.492	107%
dez/2024	11.491	11.082	104%
jan/2025	13.606	14.806	92%
fev/2025	13.324	15.993	83%
mar/2025	7.254	15.047	48%
abr/2025	8.560	11.874	72%
mai/2025	9.861	9.549	103%

Superintendência de Operações e Eventos Críticos
Coordenação de Operação de Reservatórios e Sistemas Hídricos

Localização dos reservatórios



● I. SOLTEIRA ● ITAIPU ● JUÍÁ ● PORTO PRIMAVERA ● TRÊS IRMÃOS