

- Legenda:
- Usina com reservatório
 - Usina a fio d'água

Itaipu			
Data	Aflu (m³/s)	Deflu (m³/s)	Nível (m)
19/04/25	7.275	6.522	219,25
20/04/25	7.238	6.180	219,32
21/04/25	6.976	6.673	219,34
22/04/25	7.016	7.621	219,30
23/04/25	7.365	7.667	219,28

Porto Primavera			
Data	Aflu (m³/s)	Qdeflu (m³/s)	Nível (m)
19/04/25	4.759	4.759	257,30
20/04/25	5.056	5.056	257,30
21/04/25	5.774	5.774	257,30
22/04/25	5.885	5.885	257,30
23/04/25	6.090	6.330	257,29

Jupiá			
Data	Aflu (m³/s)	Deflu (m³/s)	Nível (m)
19/04/25	4.080	4.193	279,77
20/04/25	4.509	4.358	279,81
21/04/25	4.697	4.659	279,82
22/04/25	4.385	4.949	279,67
23/04/25	4.665	4.252	279,78

Ilha Solteira				
Data	Aflu (m³/s)	Deflu (m³/s)	Nível (m)	V.U. (%)
19/04/25	2.984	2.824	326,48	67,80
20/04/25	2.941	3.499	326,42	66,56
21/04/25	3.748	3.439	326,43	66,77
22/04/25	3.286	3.235	326,42	66,56
23/04/25	2.690	3.506	326,37	65,53

Data	Aflu (m³/s)	Deflu (m³/s)	Nível (m)	V.U. (%)
19/04/25	203	495	326,38	65,46
20/04/25	413	564	326,39	65,67
21/04/25	434	611	326,39	65,67
22/04/25	259	690	326,36	65,05
23/04/25	723	566	326,36	65,05

Data	Vazão (m³/s)	Sentido
19/04/25	292	Ilha Solteira → Três Irmãos
20/04/25	234	Ilha Solteira → Três Irmãos
21/04/25	177	Ilha Solteira → Três Irmãos
22/04/25	183	Ilha Solteira → Três Irmãos
23/04/25	157	Três Irmãos → Ilha Solteira

Oceano Atlântico

Rio Paraguai

Rio Paraná

Rio Uruguai

Rio Iguaçu

Rio Parapanema

Rio Paraná

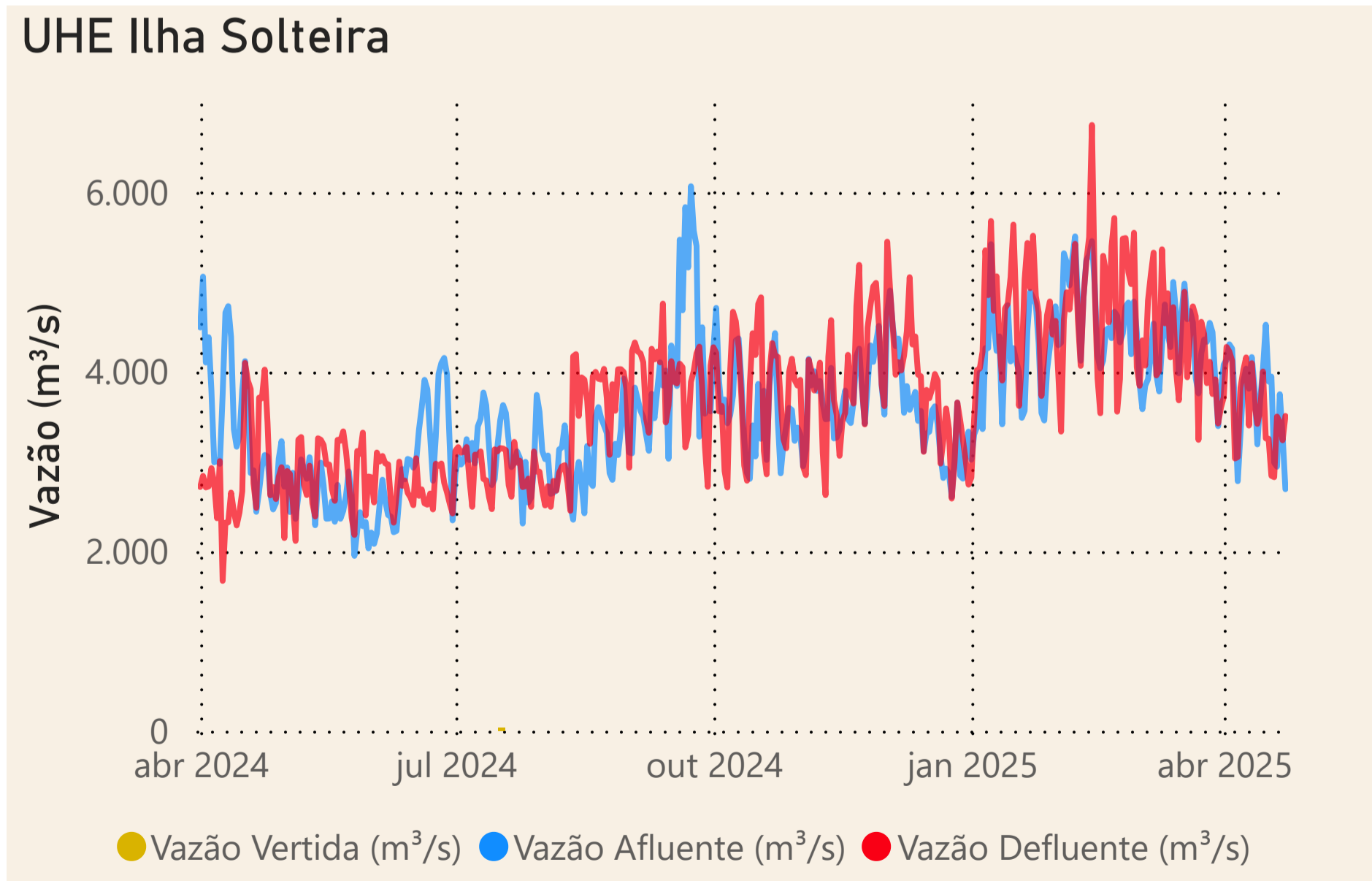
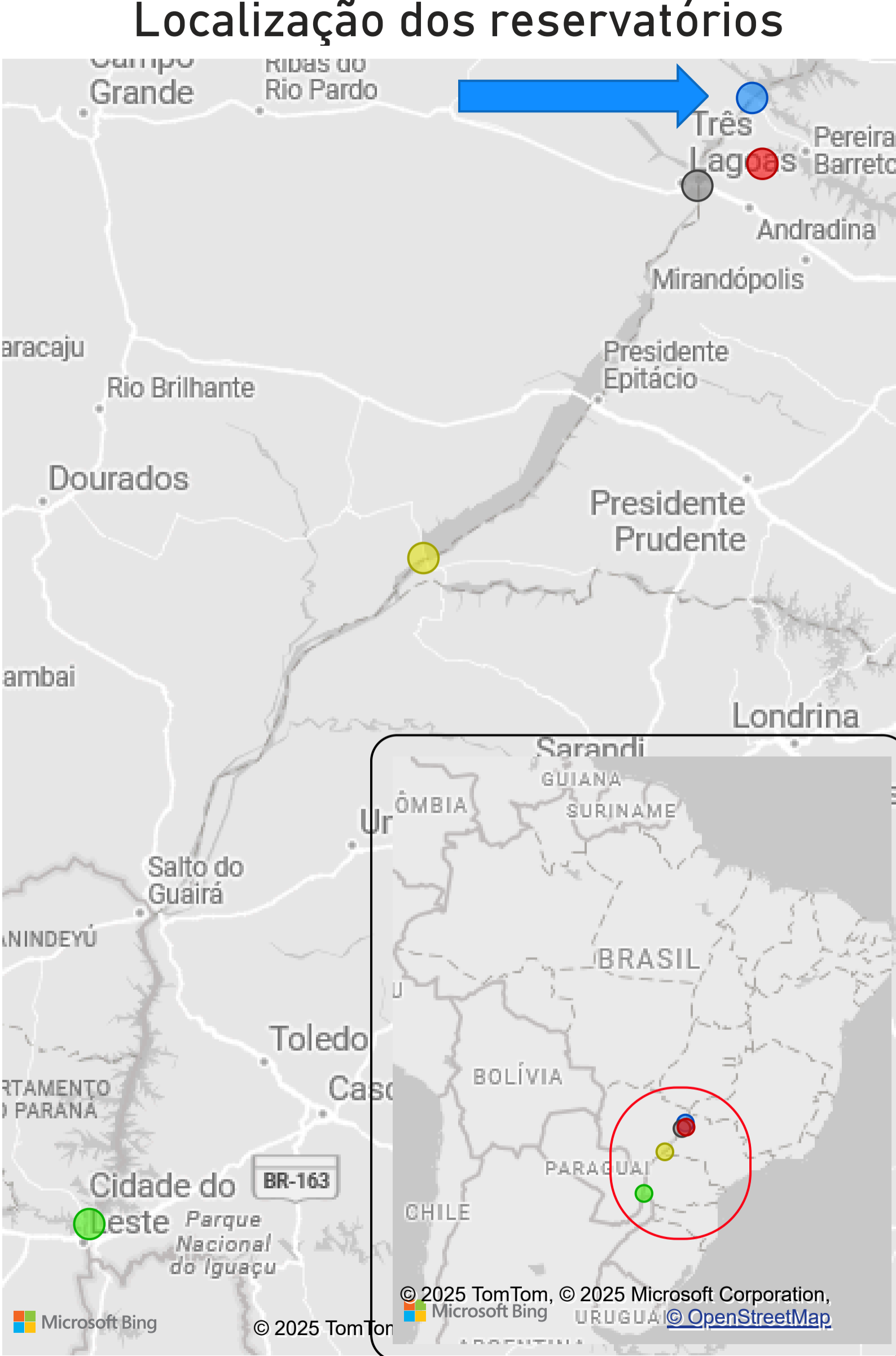
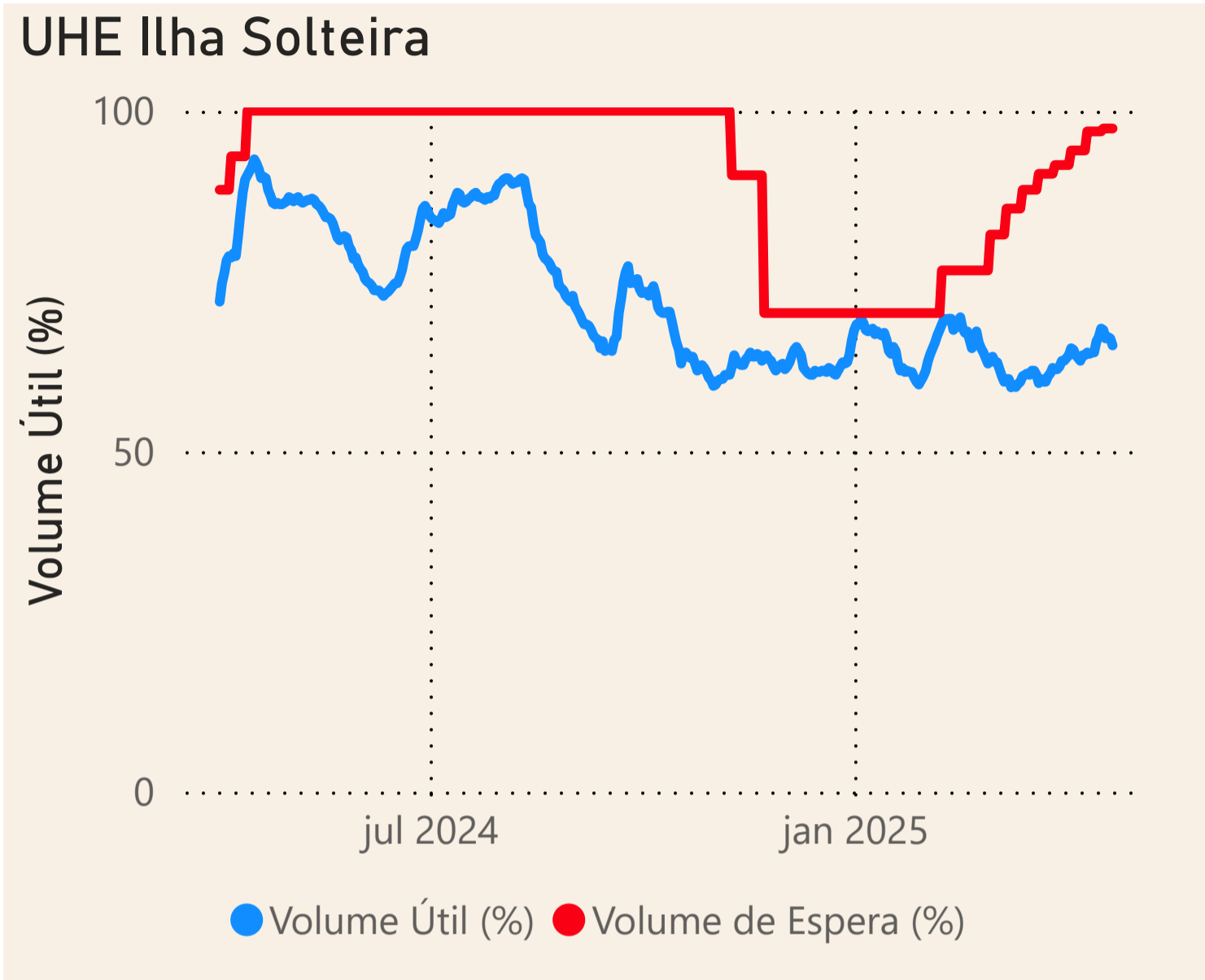
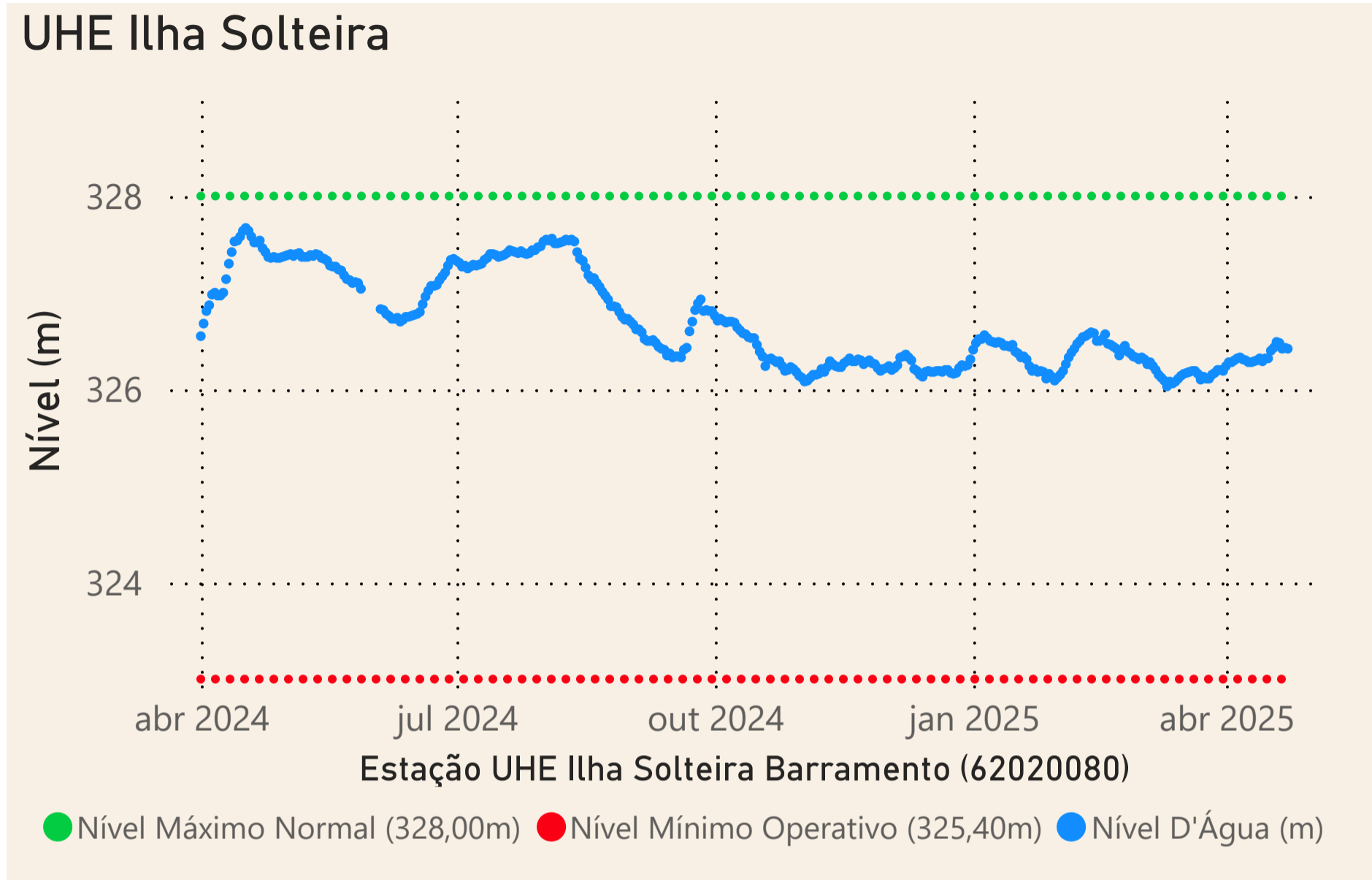
Rio Tietê

Três Irmãos

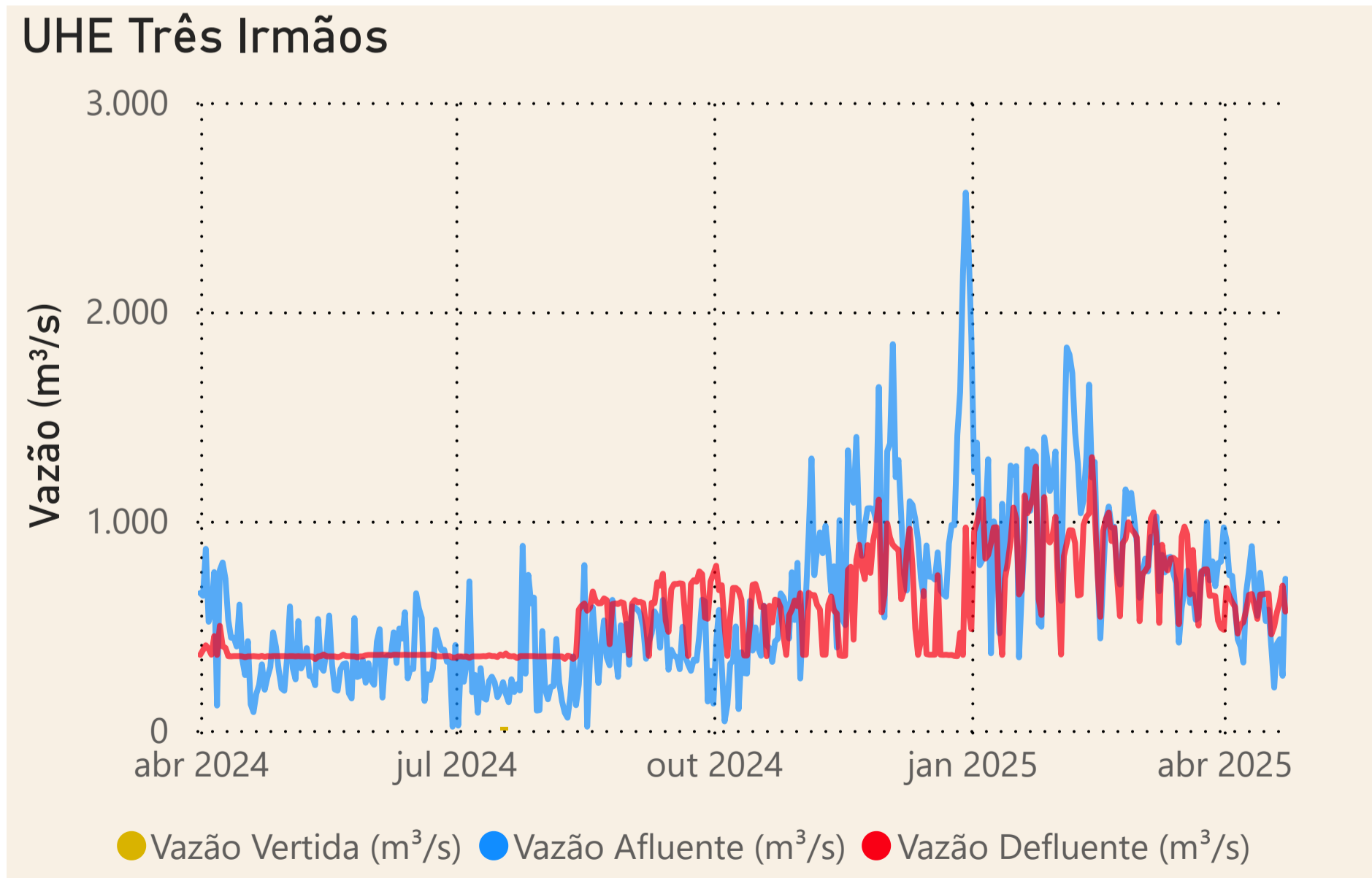
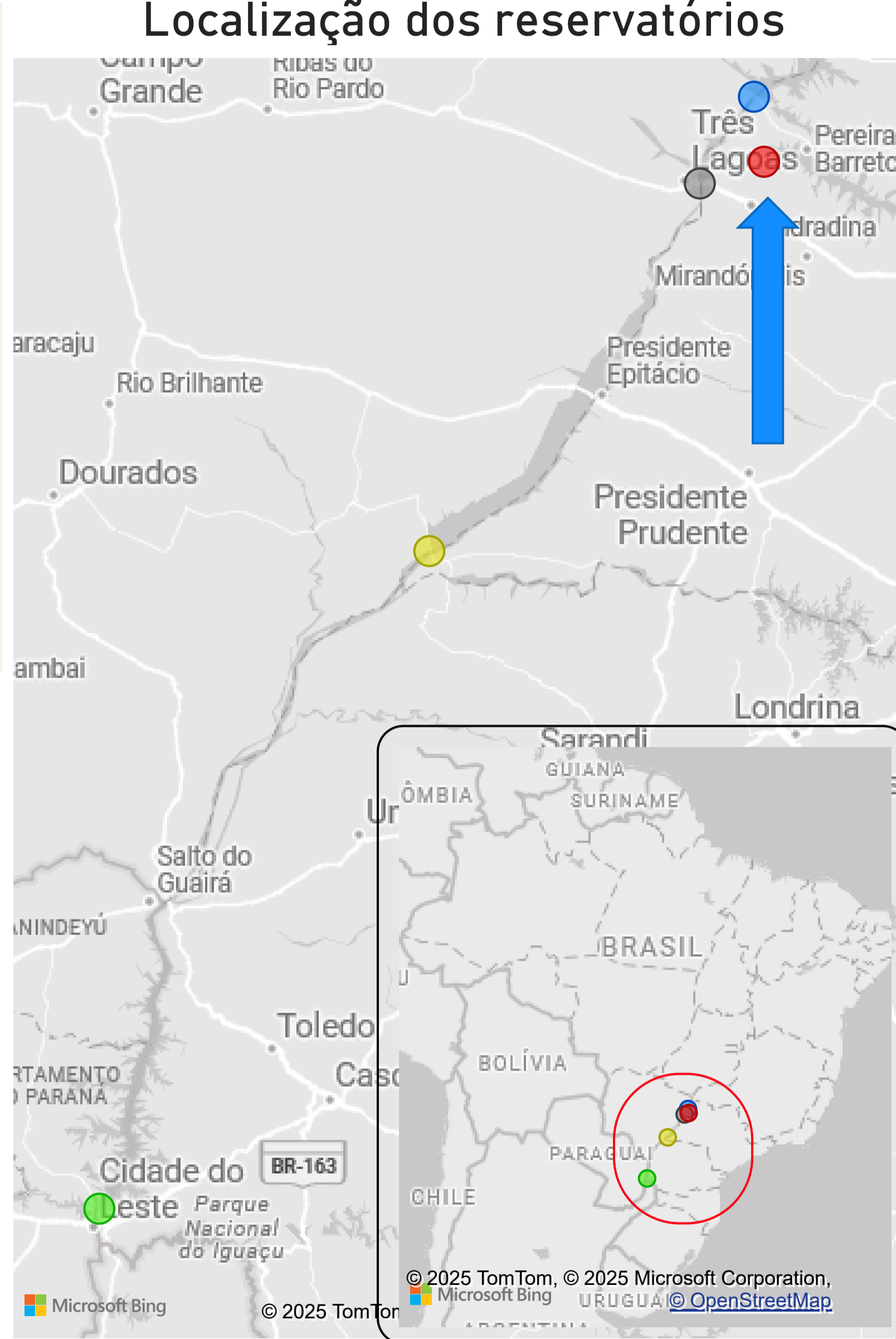
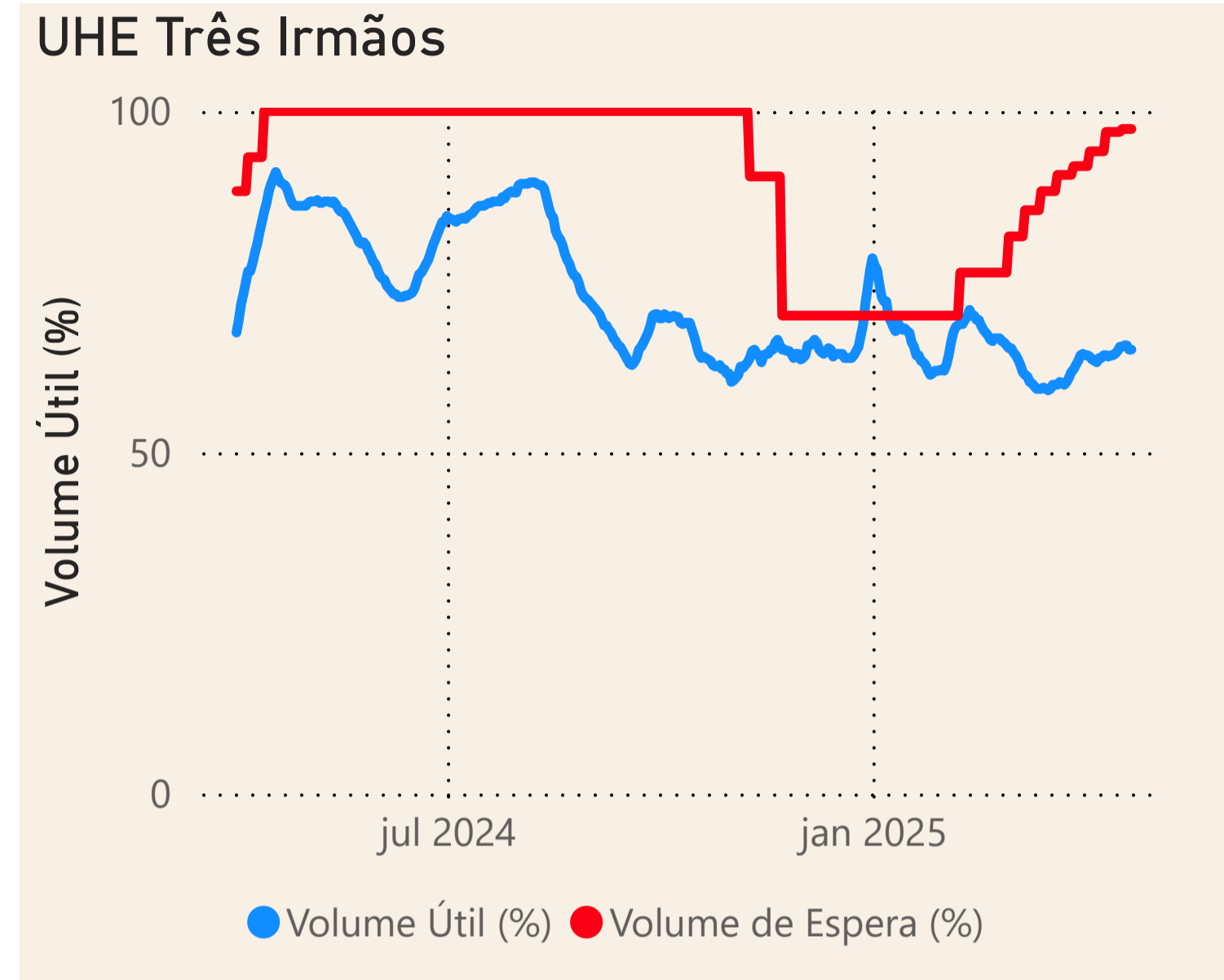
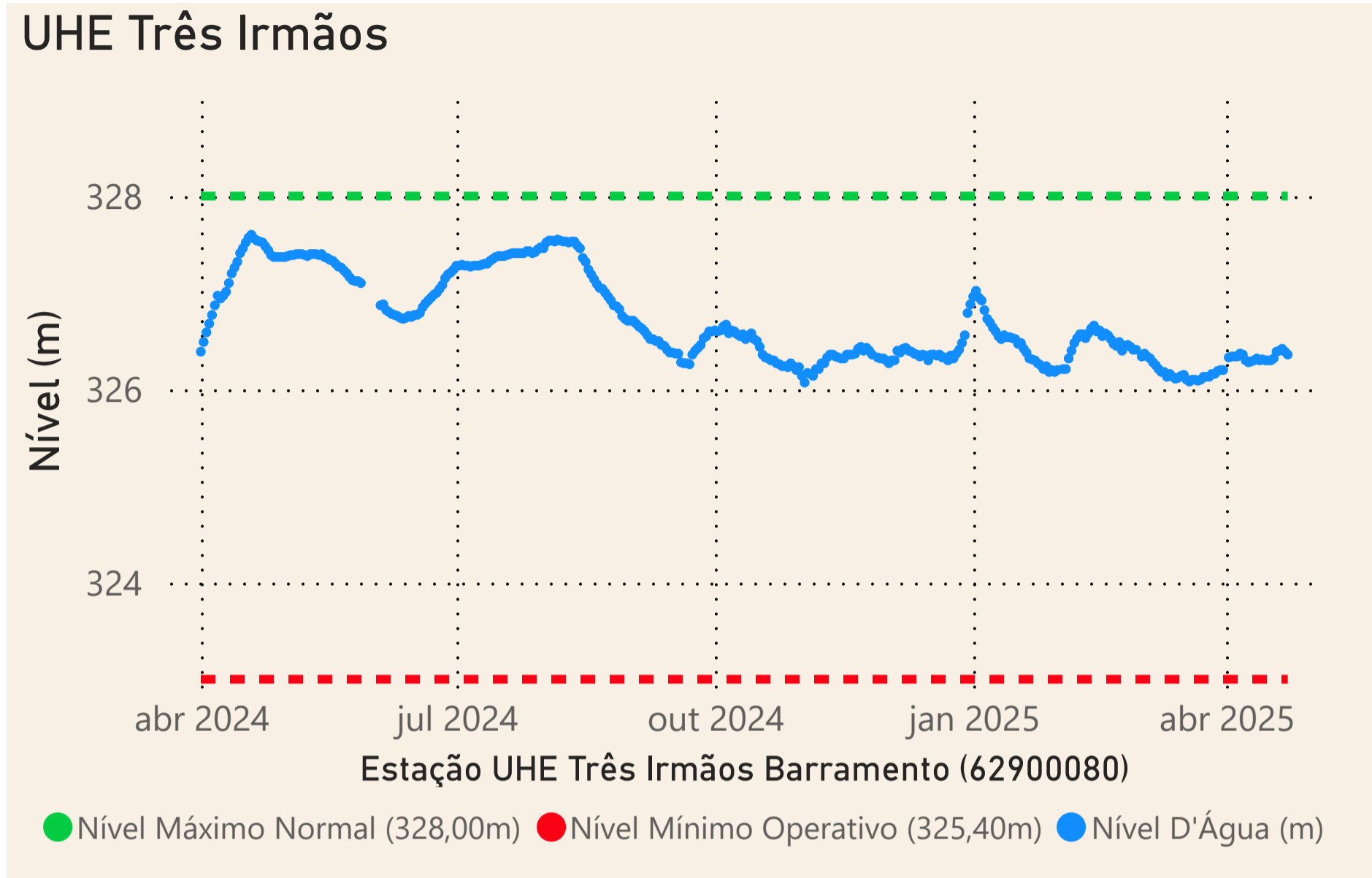
Canal Pereira Barreto

Rio Paranaíba

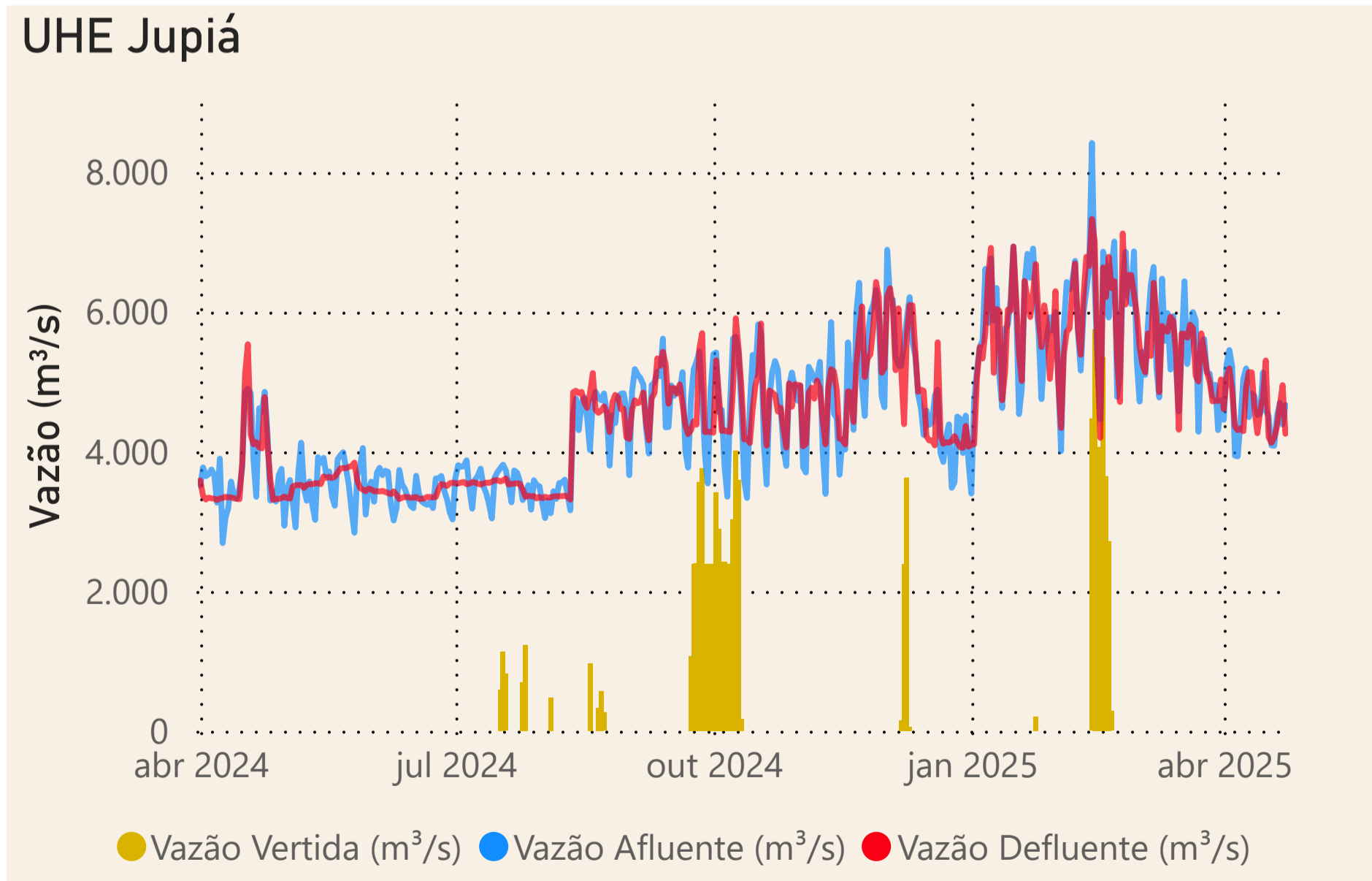
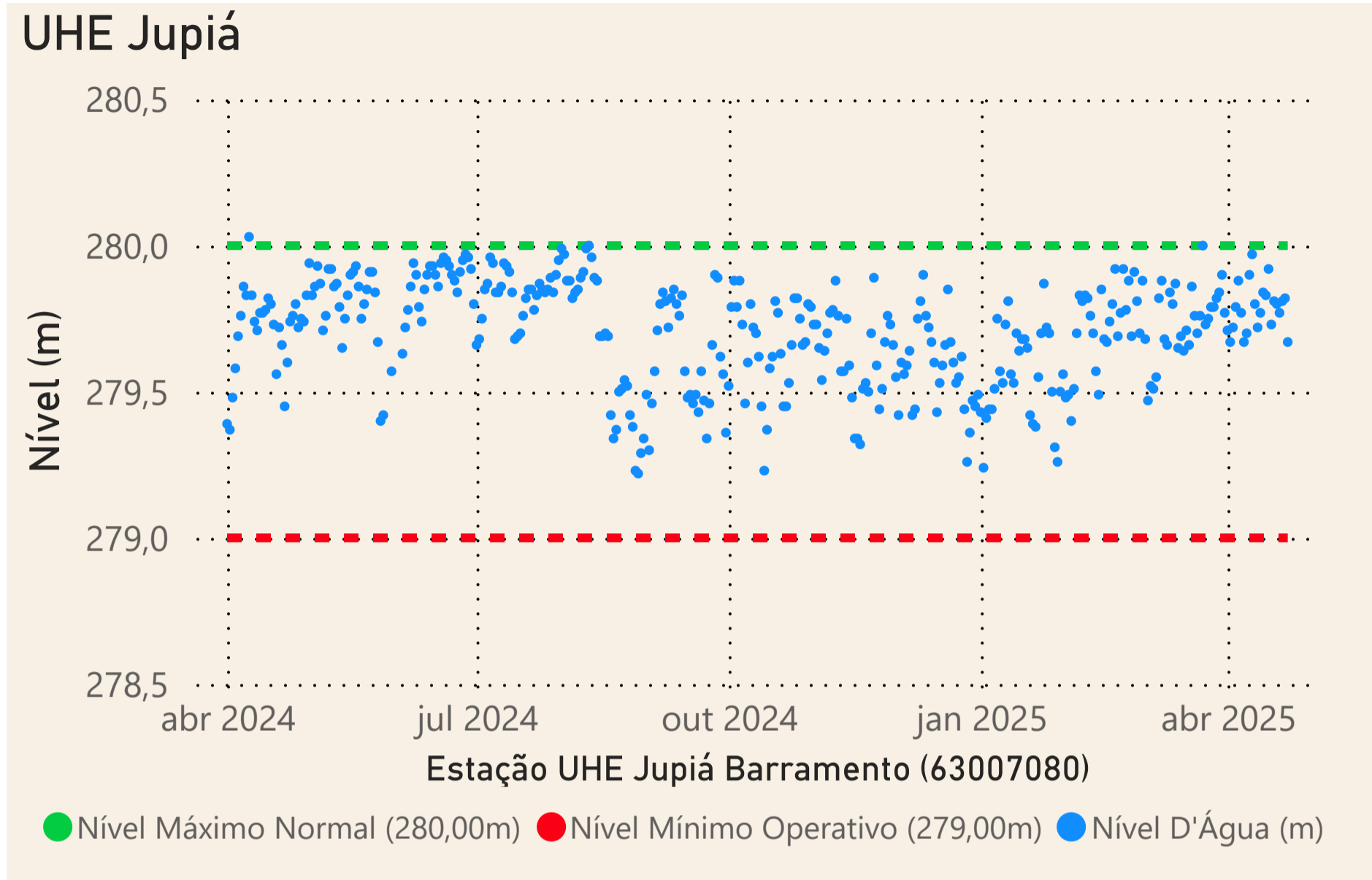
Rio Grande



Data	Qnatural mensal (m³/s)	MLT 1931-2023 (m³/s)	% MLT
abr/2024	6.492	6.591	98%
mai/2024	2.700	4.528	60%
jun/2024	2.257	3.710	61%
jul/2024	1.866	3.025	62%
ago/2024	1.512	2.535	60%
set/2024	1.166	2.401	49%
out/2024	1.895	2.773	68%
nov/2024	5.602	3.826	146%
dez/2024	5.866	6.125	96%
jan/2025	8.808	8.715	101%
fev/2025	7.552	9.139	83%
mar/2025	4.317	8.785	49%
abr/2025	4.568	6.591	69%



Data	Qnatural Mensal (m³/s)	MLT 1931-2023 (m³/s)	% MLT
abr/2024	449	831	54%
mai/2024	257	650	40%
jun/2024	315	650	48%
jul/2024	311	523	59%
ago/2024	277	454	61%
set/2024	207	474	44%
out/2024	301	559	54%
nov/2024	915	605	151%
dez/2024	901	878	103%
jan/2025	1.045	1.297	81%
fev/2025	1.283	1.395	92%
mar/2025	460	1.220	38%
abr/2025	514	831	62%

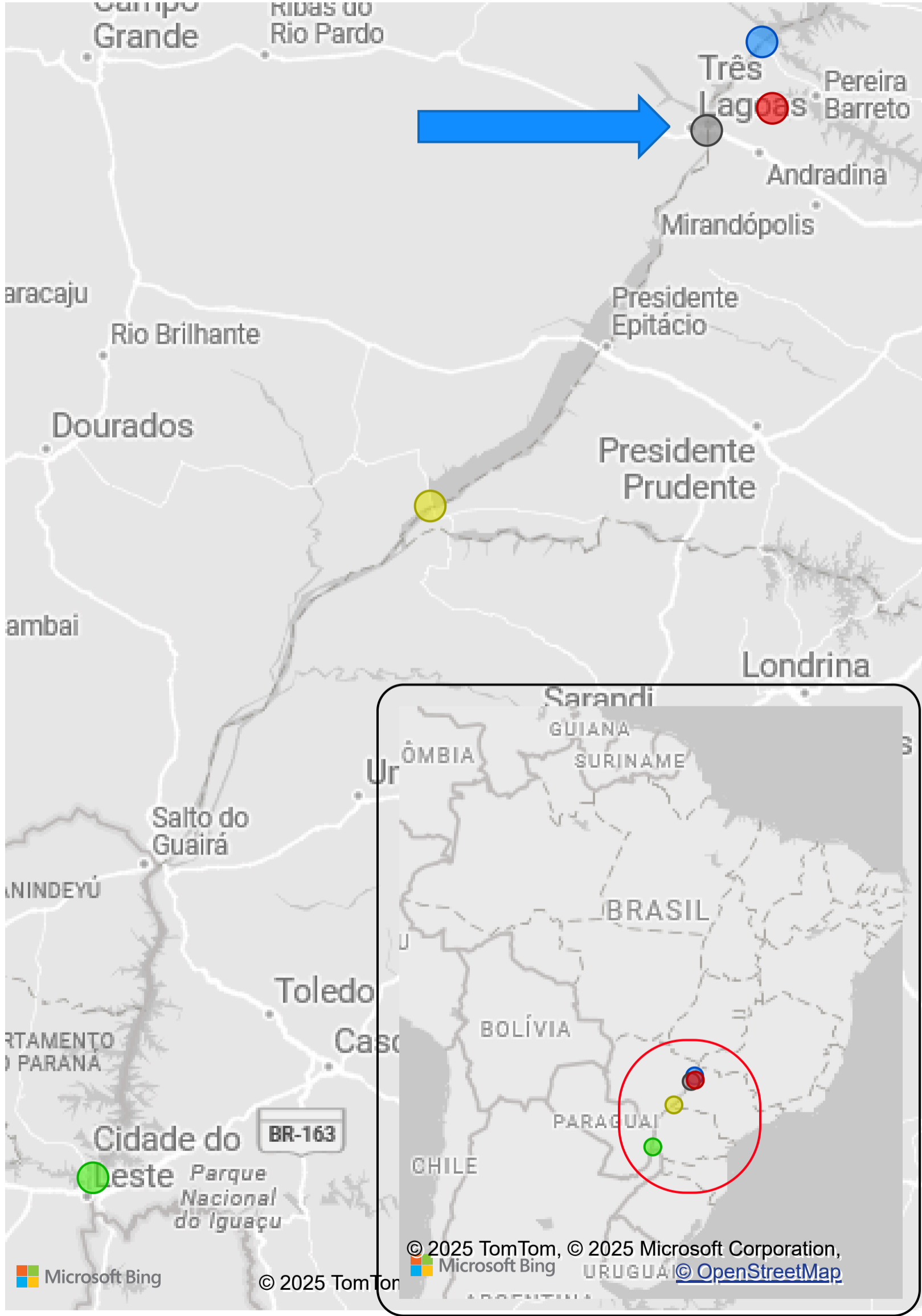


Saiba mais sobre os termos técnicos da operação dos reservatórios no [Glossário do Sistema de Acompanhamento de Reservatórios - SAR da ANA](#)

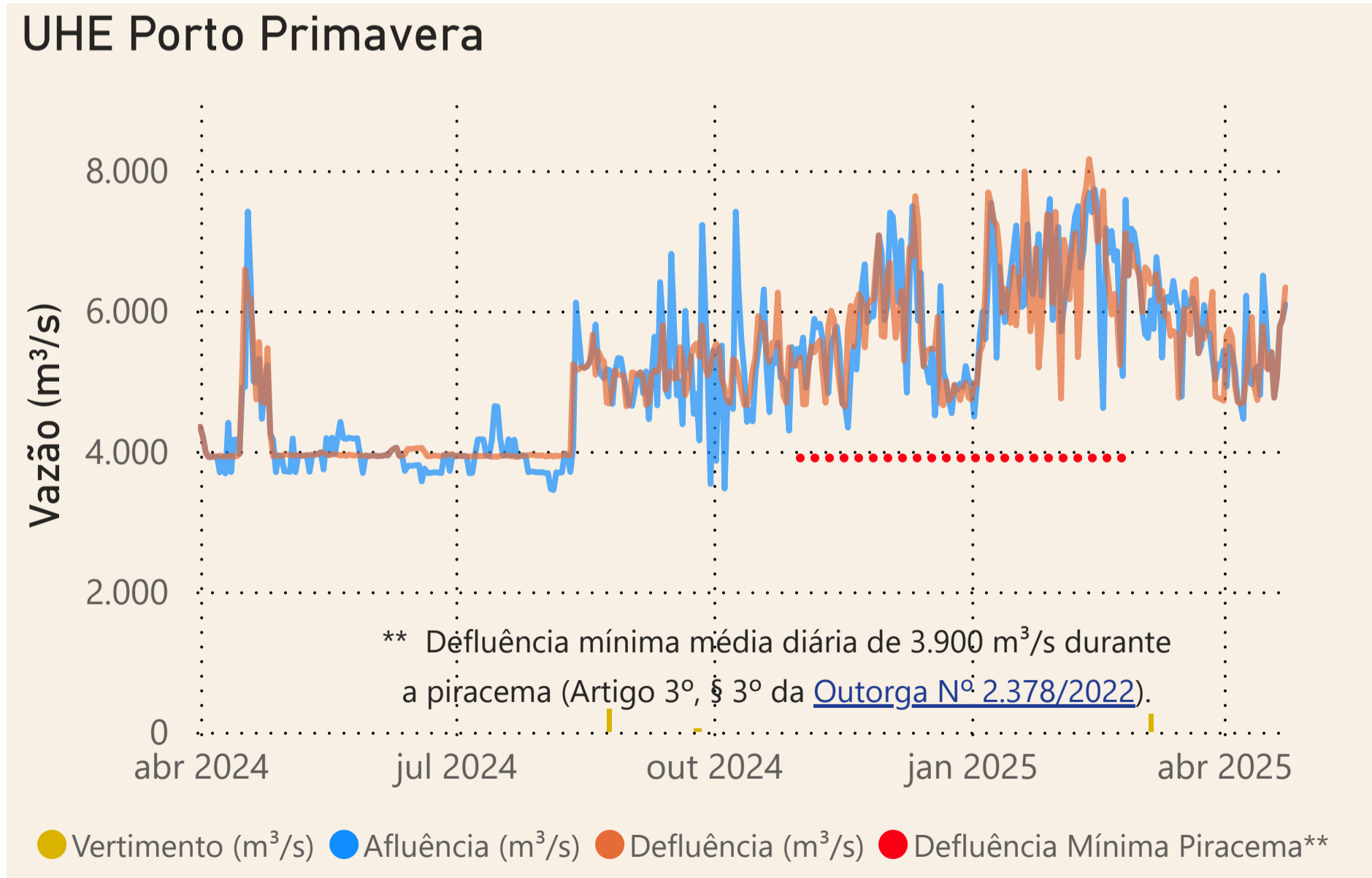
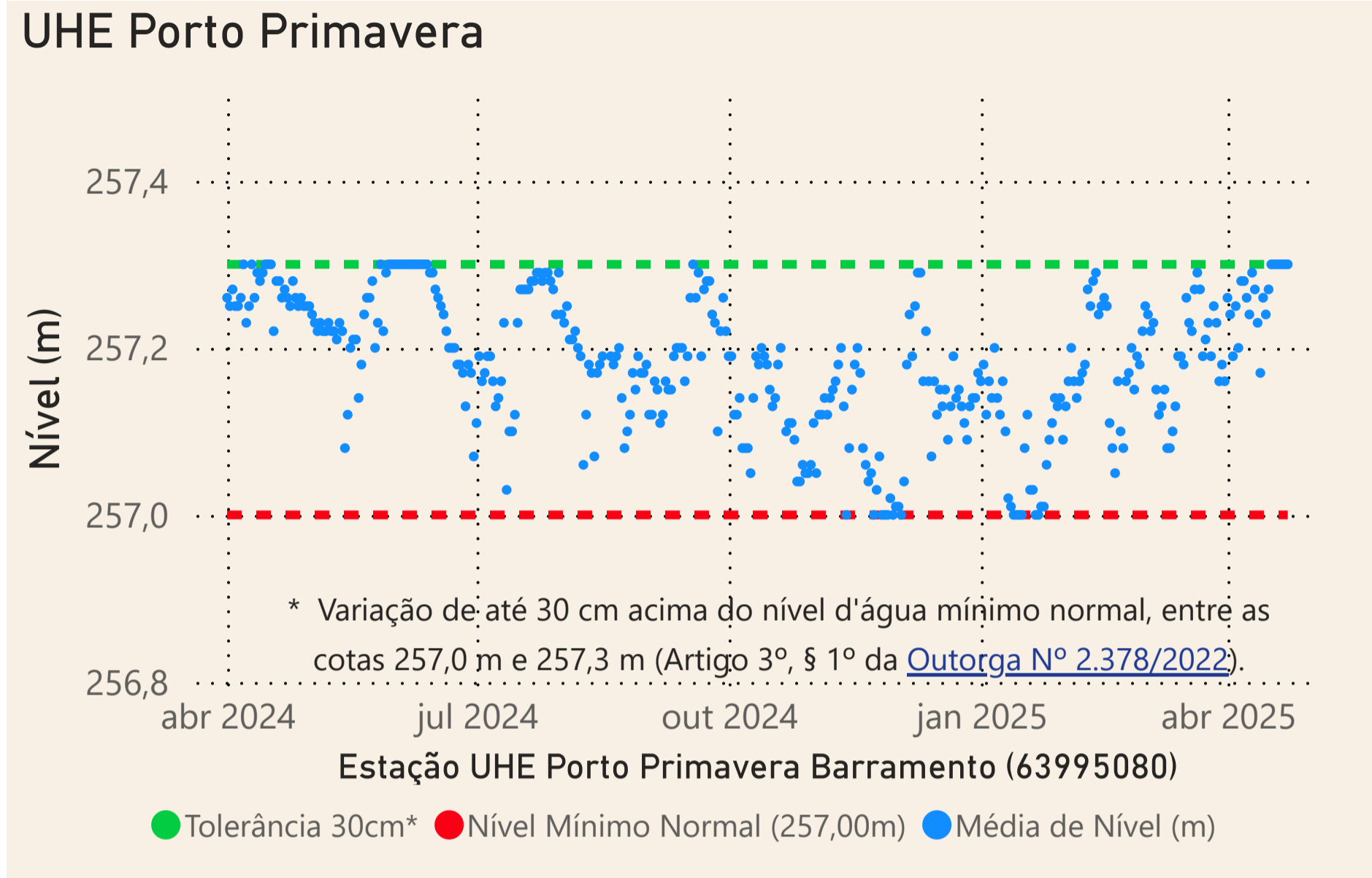
Data	Qnatural mensal (m³/s)	MLT 1931-2023 (m³/s)	% MLT
abr/2024	7.433	7.794	95%
mai/2024	3.233	5.499	59%
jun/2024	2.829	4.669	61%
jul/2024	2.413	3.833	63%
ago/2024	2.016	3.269	62%
set/2024	1.602	3.147	51%
out/2024	2.427	3.610	67%
nov/2024	6.890	4.730	146%
dez/2024	7.121	7.345	97%
jan/2025	10.244	10.434	98%
fev/2025	9.258	11.001	84%
mar/2025	5.082	10.442	49%
abr/2025	5.480	7.794	70%

Superintendência de Operações e Eventos Críticos
Coordenação de Operação de Reservatórios e Sistemas Hídricos

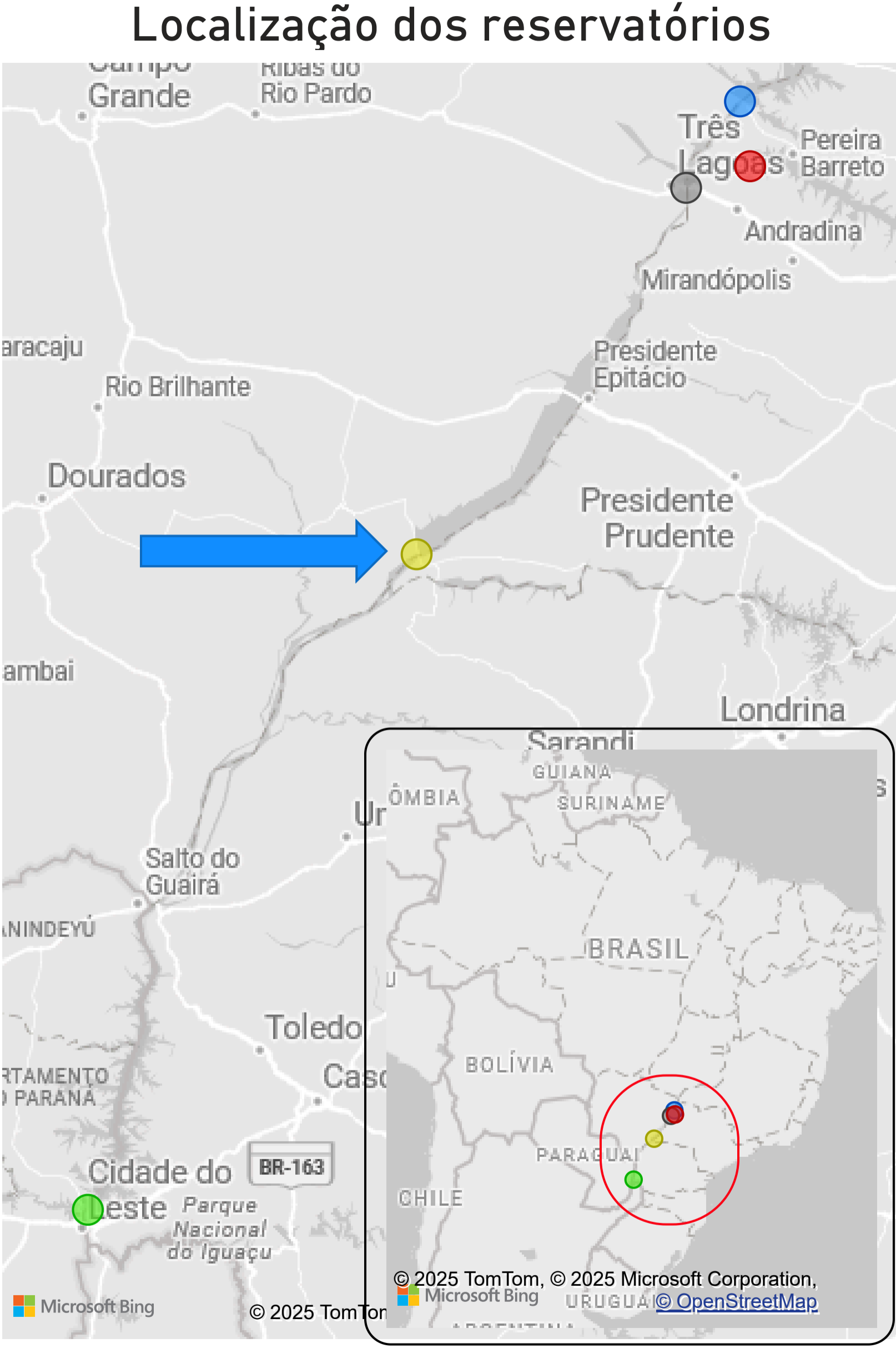
Localização dos reservatórios



● I. SOLTEIRA ● ITAIPU ● JUPIA ● PORTO PRIMAVERA ● TRÊS IRMÃOS
Fonte: ONS e [Hidro-Telemetria](#)
*Dados consistidos sujeitos a novas revisões



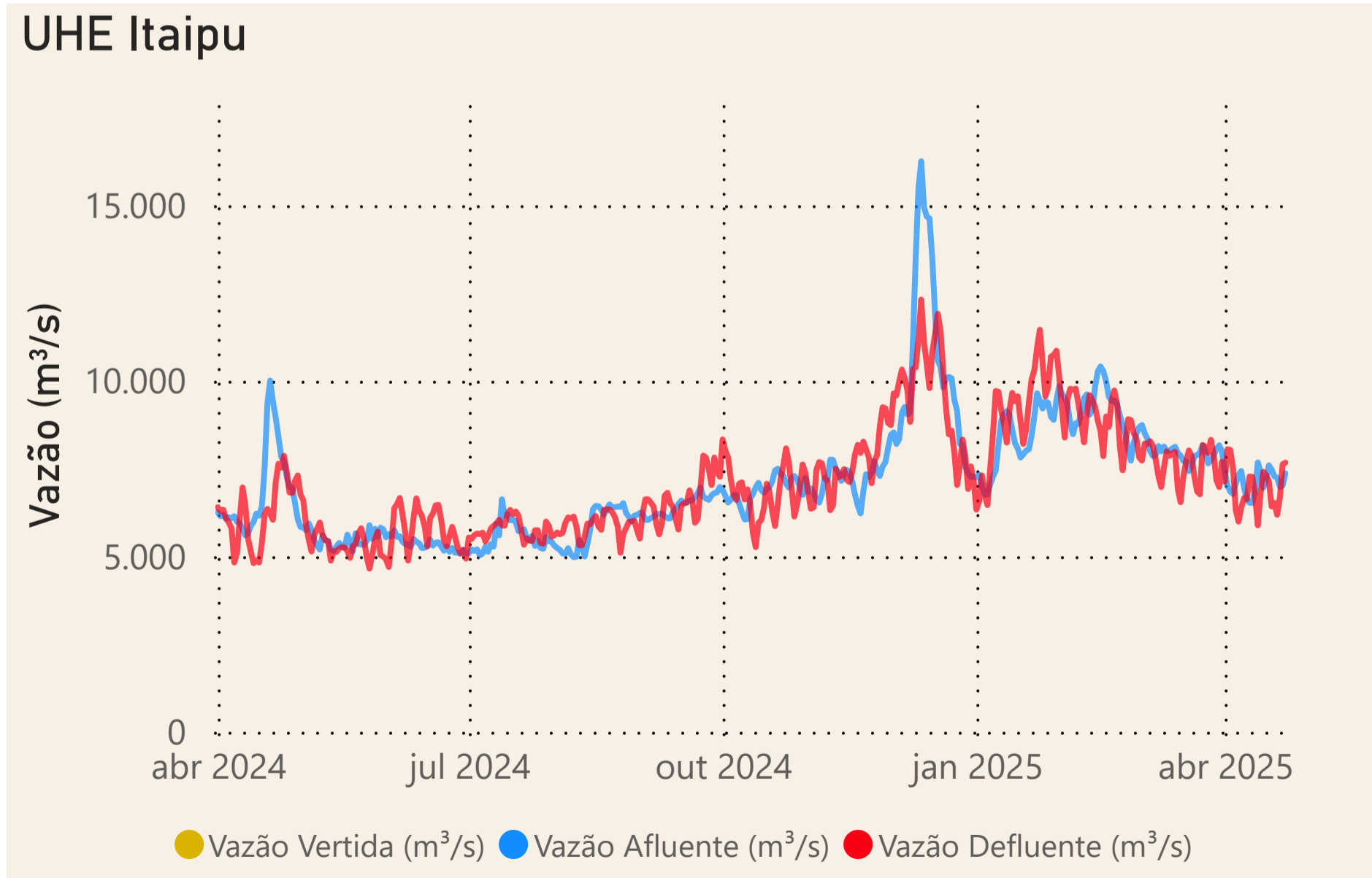
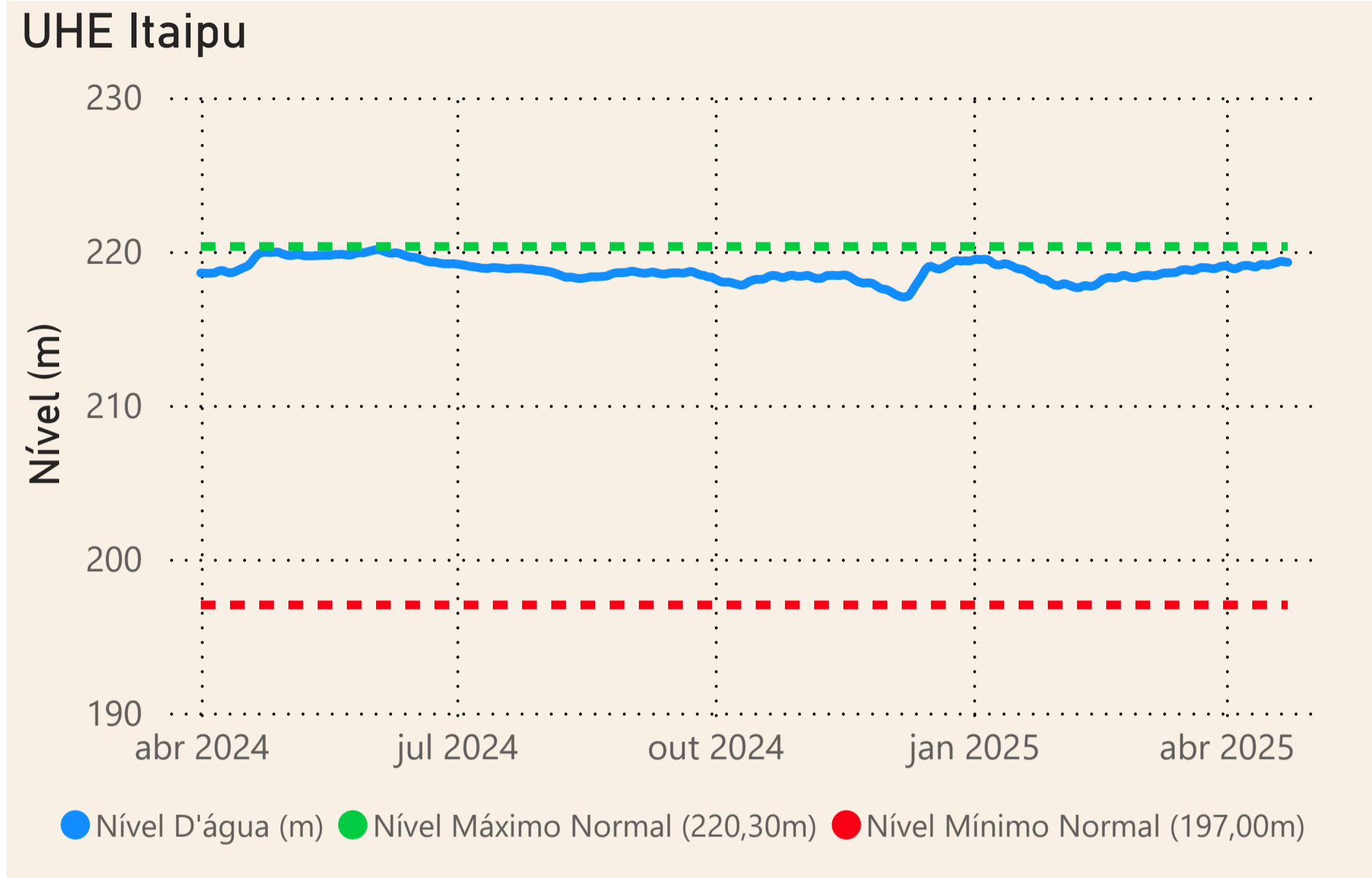
Data	Qnatural mensal (m³/s)	MLT 1931-2023 (m³/s)	% MLT
abr/2024	8.577	8.830	97%
mai/2024	3.808	6.394	60%
jun/2024	3.349	5.559	60%
jul/2024	2.897	4.553	64%
ago/2024	2.491	3.889	64%
set/2024	2.101	3.766	56%
out/2024	2.661	4.277	62%
nov/2024	7.526	5.387	140%
dez/2024	7.672	8.024	96%
jan/2025	10.979	11.320	97%
fev/2025	10.145	12.123	84%
mar/2025	5.590	11.554	48%
abr/2025	6.227	8.830	71%



Saiba mais sobre os termos técnicos da operação dos reservatórios no [Glossário do Sistema de Acompanhamento de Reservatórios - SAR da ANA](#)

Superintendência de Operações e Eventos Críticos
Coordenação de Operação de Reservatórios e Sistemas Hídricos

● I. SOLTEIRA ● ITAIPU ● JUÍÁ ● PORTO PRIMAVERA ● TRÊS IRMÃOS
Fonte: ONS e [Hidro-Telemetria](#)
***Dados consistidos sujeitos a novas revisões

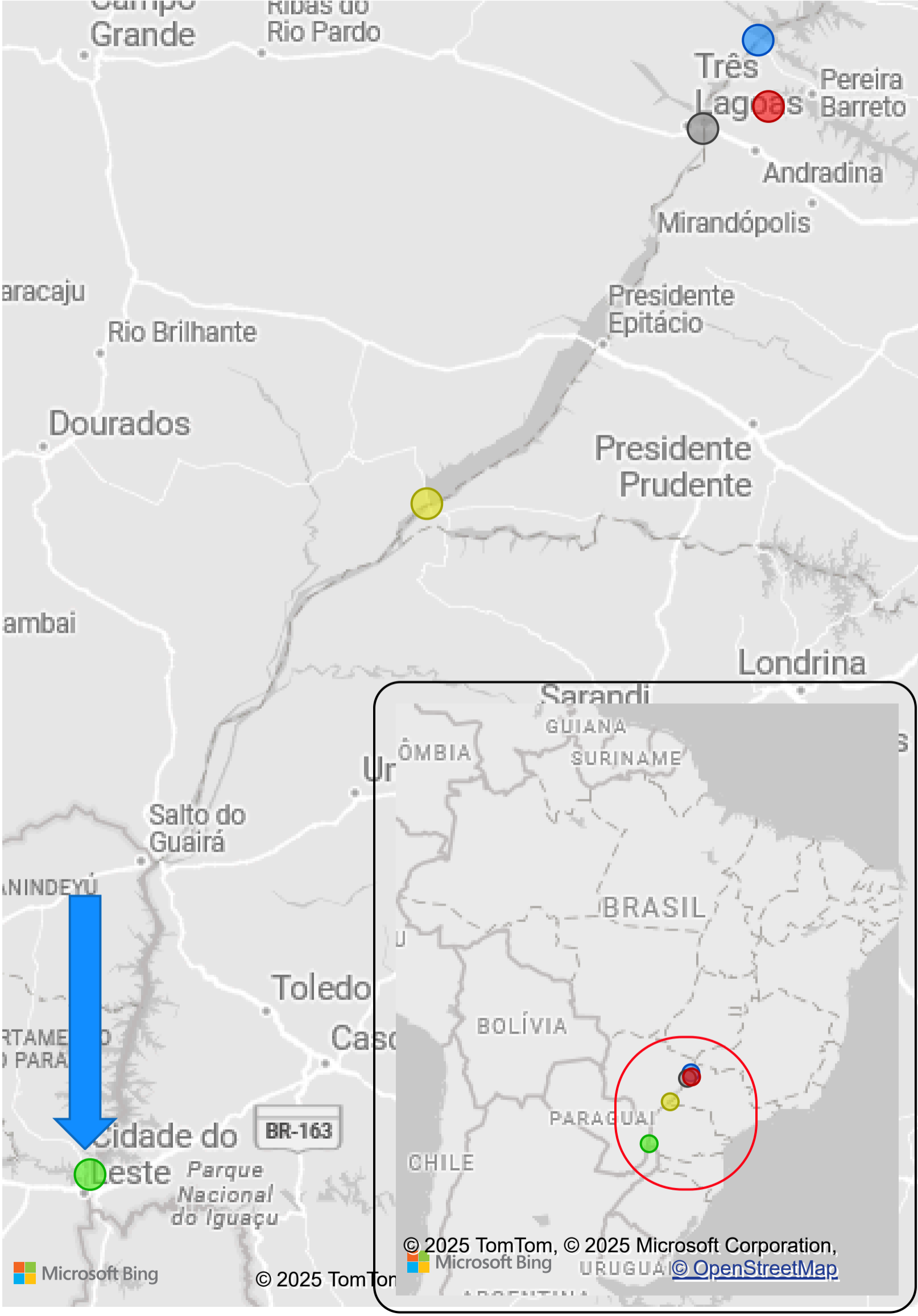


Saiba mais sobre os termos técnicos da operação dos reservatórios no [Glossário do Sistema de Acompanhamento de Reservatórios - SAR da ANA](#)

Data	Qnatural mensal (m³/s)	MLT 1931-2023 (m³/s)	% MLT
abr/2024	11.197	11.874	94%
mai/2024	5.576	9.549	58%
jun/2024	4.848	8.976	54%
jul/2024	4.639	7.535	62%
ago/2024	3.794	6.340	60%
set/2024	3.403	6.346	54%
out/2024	3.837	7.668	50%
nov/2024	9.067	8.492	107%
dez/2024	11.491	11.082	104%
jan/2025	13.604	14.806	92%
fev/2025	13.359	15.993	84%
mar/2025	7.238	15.047	48%
abr/2025	8.018	11.874	68%

Superintendência de Operações e Eventos Críticos
Coordenação de Operação de Reservatórios e Sistemas Hídricos

Localização dos reservatórios



● I. SOLTEIRA ● ITAIPU ● JUÍÁ ● PORTO PRIMAVERA ● TRÊS IRMÃOS

Fonte: ONS

*Dados consistidos sujeitos a novas revisões