

- Legenda:
- Usina com reservatório
 - Usina a fio d'água

Itaipu			
Data	Aflu (m³/s)	Deflu (m³/s)	Nível (m)
30/03/25	8.163	6.972	219,01
31/03/25	7.989	7.690	219,03
01/04/25	6.973	7.122	219,02
02/04/25	6.711	8.051	218,93
03/04/25	6.548	8.031	218,83

Porto Primavera			
Data	Aflu (m³/s)	Qdeflu (m³/s)	Nível (m)
30/03/25	4.996	4.757	257,19
31/03/25	5.454	4.737	257,22
01/04/25	5.192	4.713	257,24
02/04/25	4.439	5.635	257,19
03/04/25	7.167	5.732	257,25

Jupiá			
Data	Aflu (m³/s)	Deflu (m³/s)	Nível (m)
30/03/25	4.230	4.722	279,77
31/03/25	4.806	5.032	279,71
01/04/25	4.453	4.603	279,67
02/04/25	5.239	5.051	279,72
03/04/25	5.452	5.188	279,79

Ilha Solteira				
Data	Aflu (m³/s)	Deflu (m³/s)	Nível (m)	V.U. (%)
30/03/25	3.262	3.422	326,19	61,83
31/03/25	4.183	3.597	326,24	62,86
01/04/25	4.078	3.713	326,28	63,68
02/04/25	4.130	4.275	326,28	63,68
03/04/25	4.304	4.223	326,30	64,09

Data	Aflu (m³/s)	Deflu (m³/s)	Nível (m)	V.U. (%)
30/03/25	961	522	326,24	62,57
31/03/25	886	488	326,28	63,40
01/04/25	968	479	326,32	64,22
02/04/25	906	679	326,33	64,43
03/04/25	740	640	326,32	64,22

Data	Vazão (m³/s)	Sentido
30/03/25	29	Três Irmãos → Ilha Solteira
31/03/25	69	Três Irmãos → Ilha Solteira
01/04/25	160	Três Irmãos → Ilha Solteira
02/04/25	145	Três Irmãos → Ilha Solteira
03/04/25	182	Três Irmãos → Ilha Solteira

Oceano Atlântico

Rio Paraguai

Rio Paraná

Rio Uruguai

Rio Iguaçu

Rio Parapanema

Rio Paraná

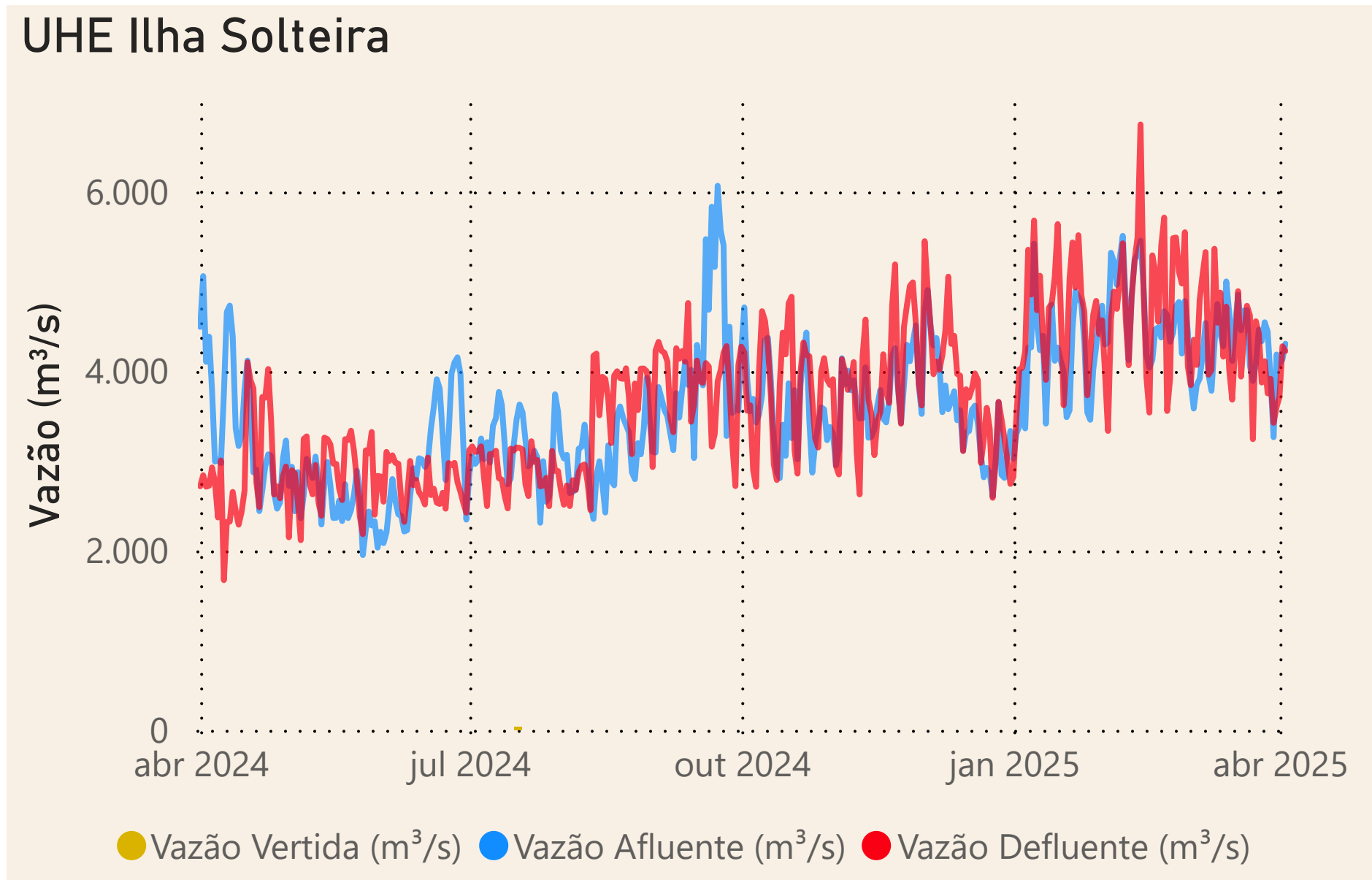
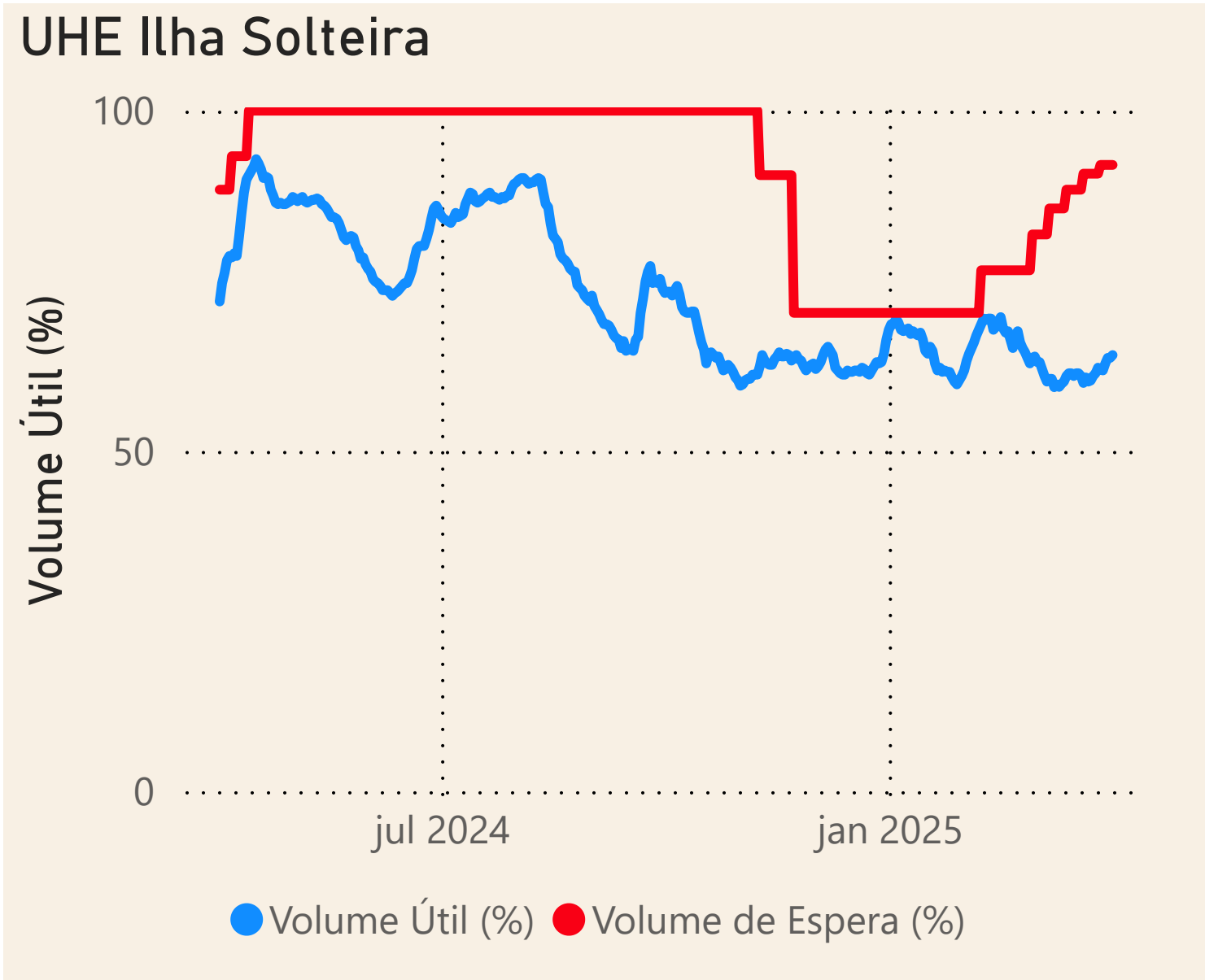
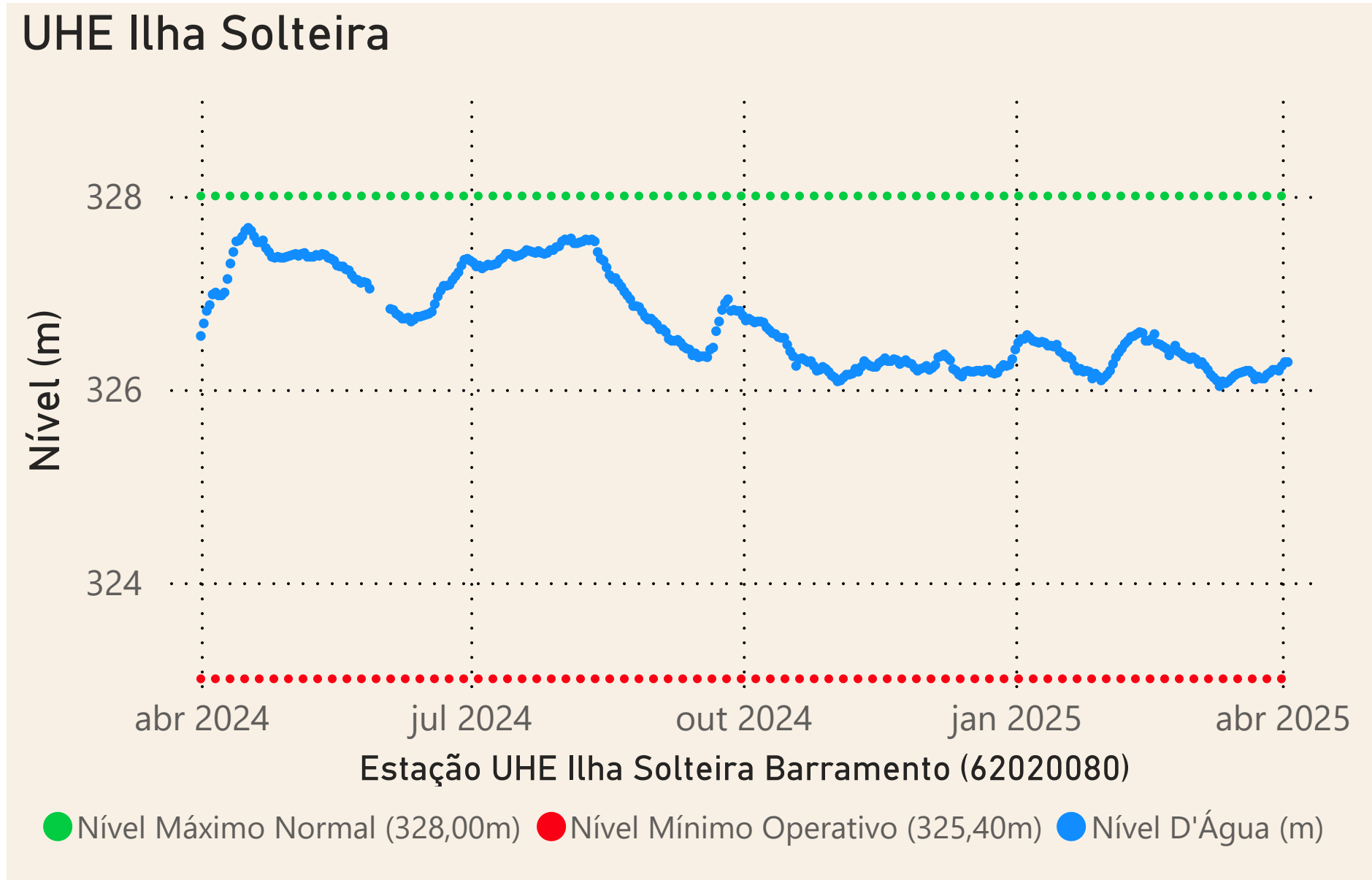
Três Irmãos

Canal Pereira Barreto

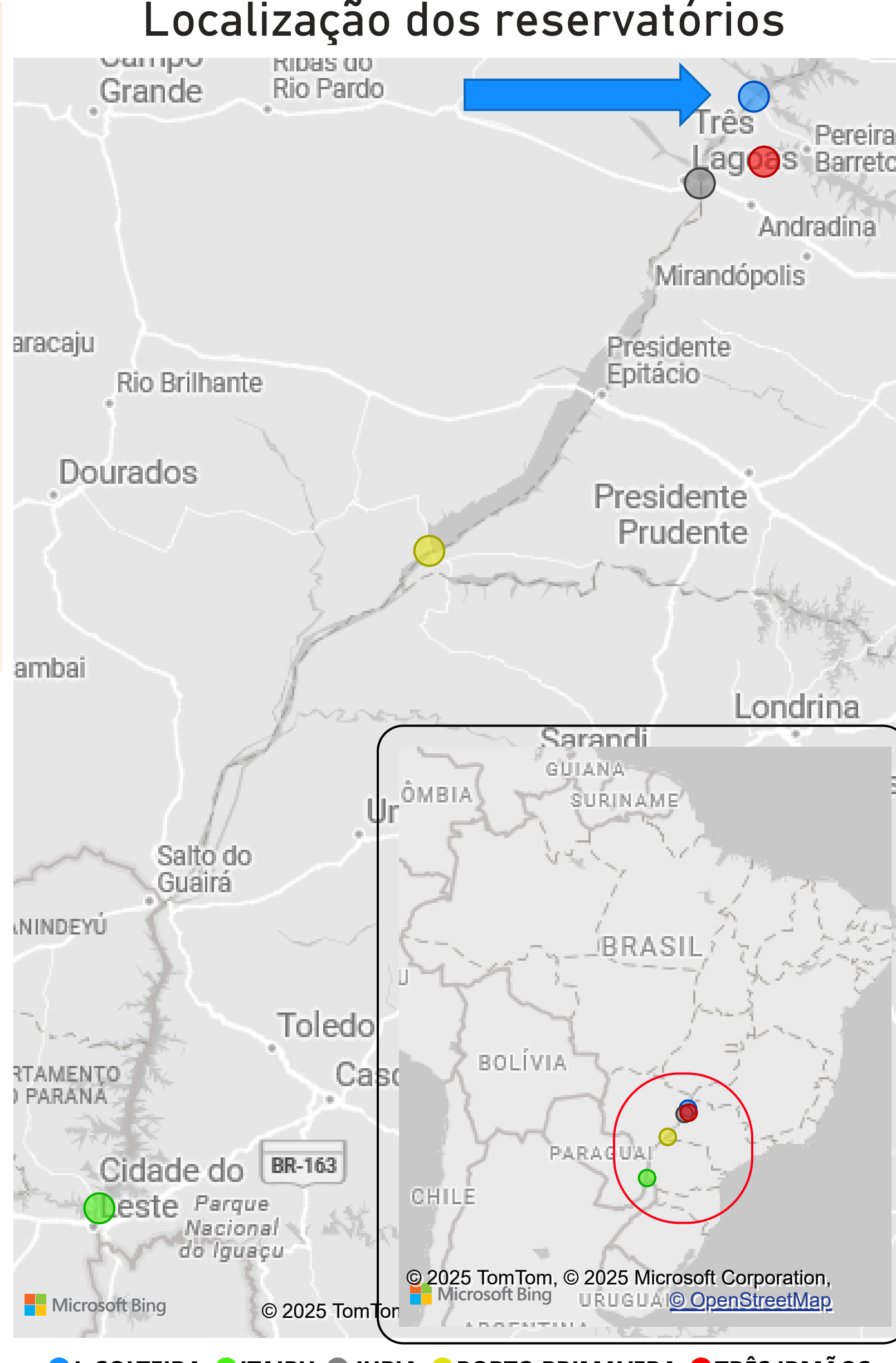
Rio Tietê

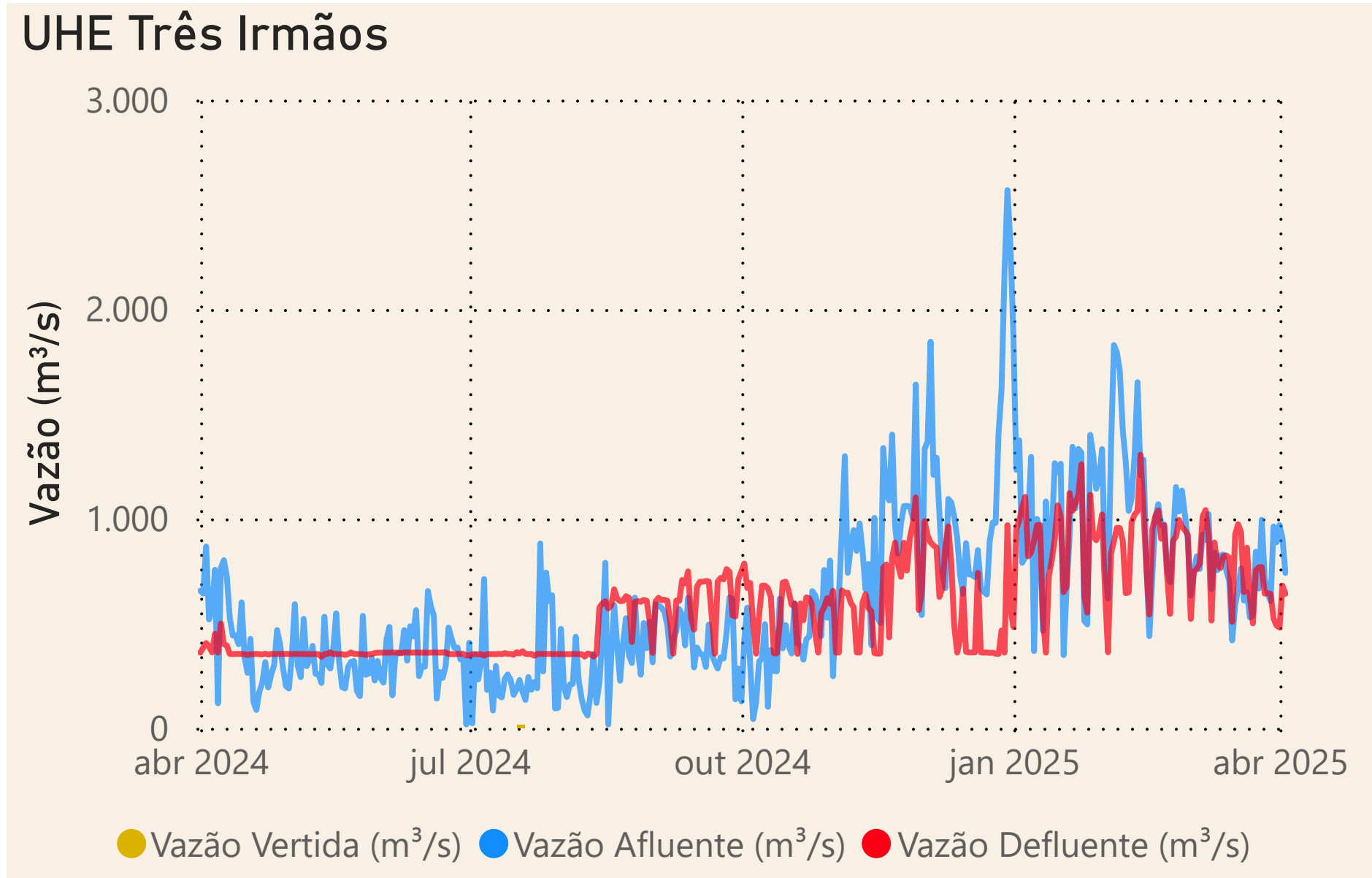
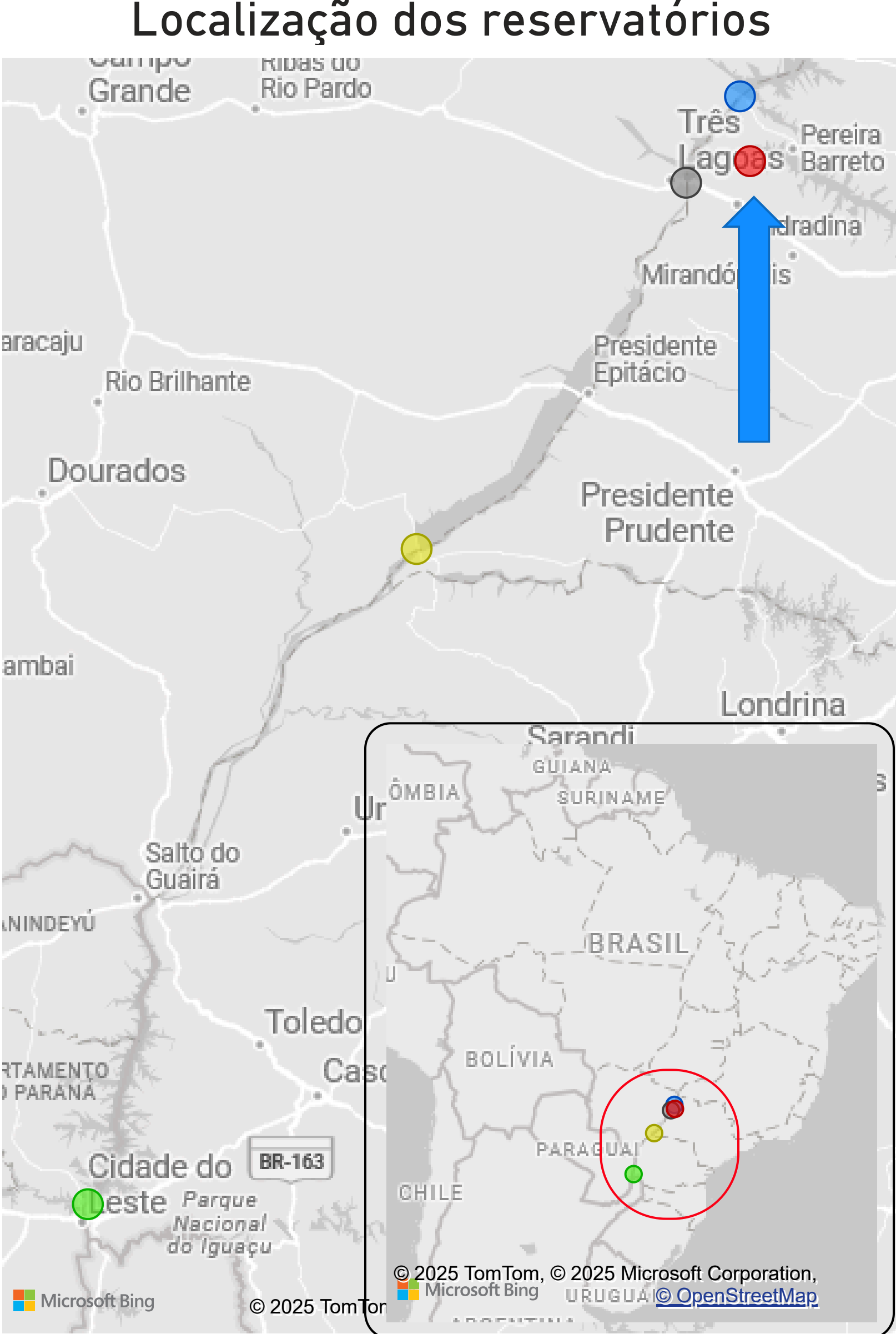
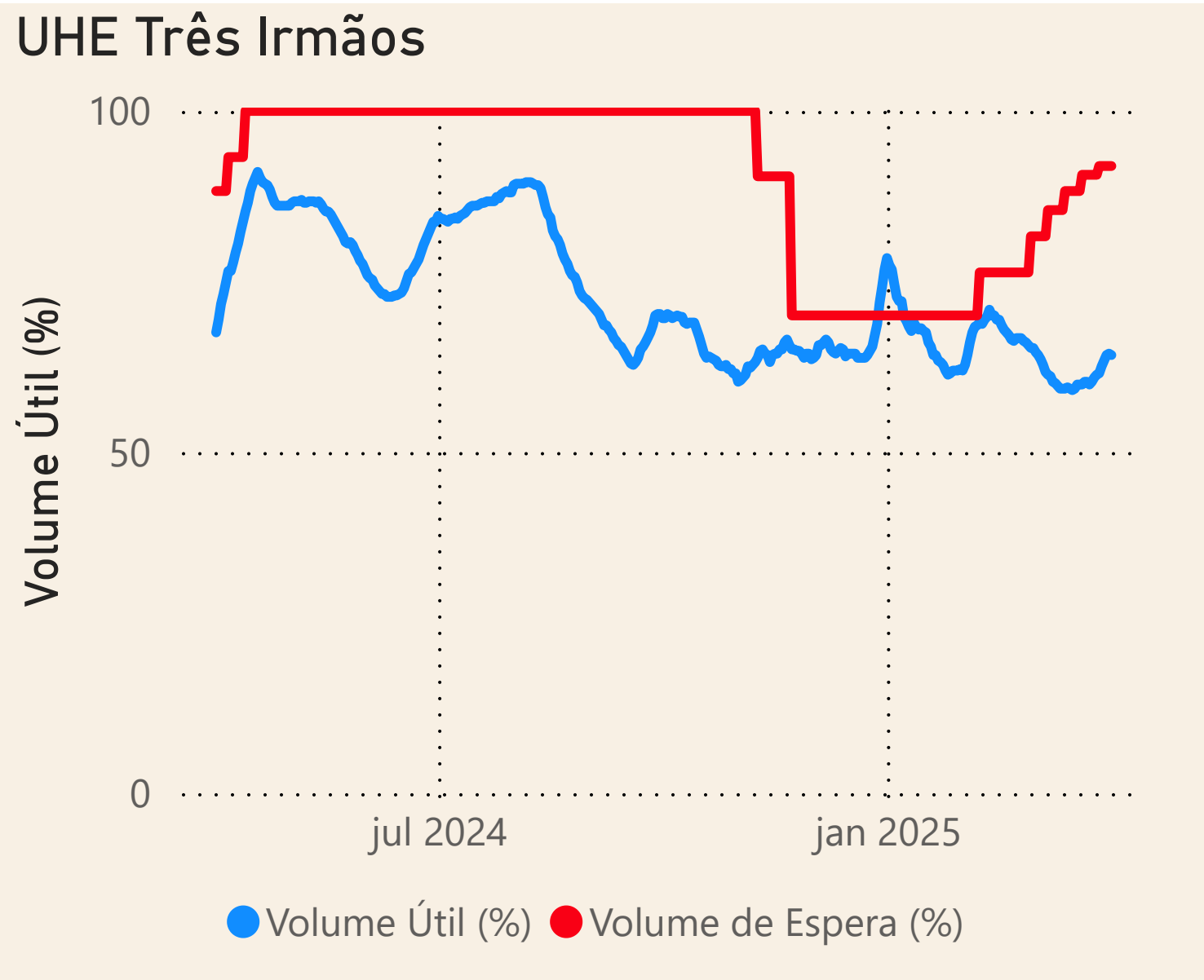
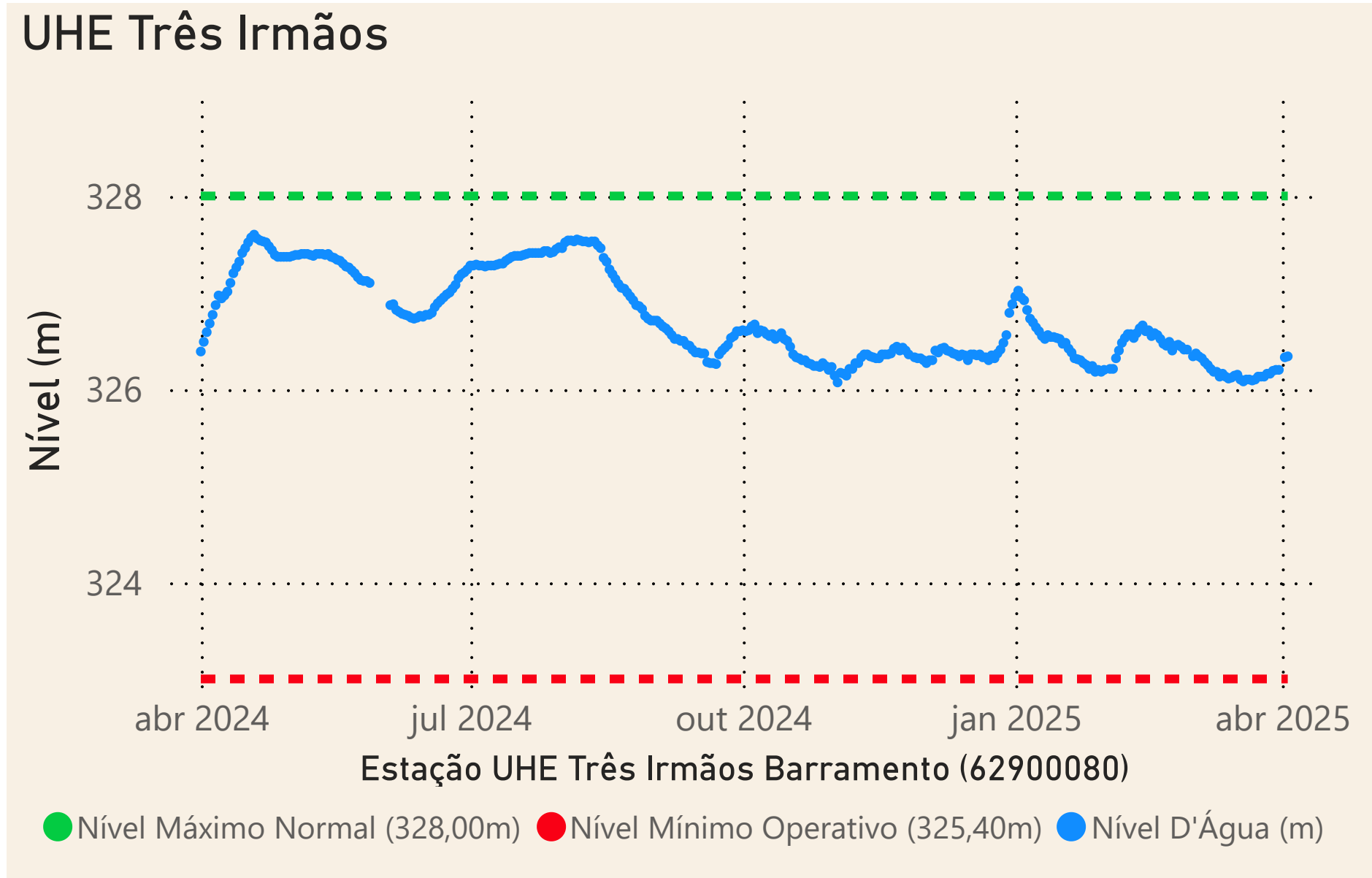
Rio Paranaíba

Rio Grande

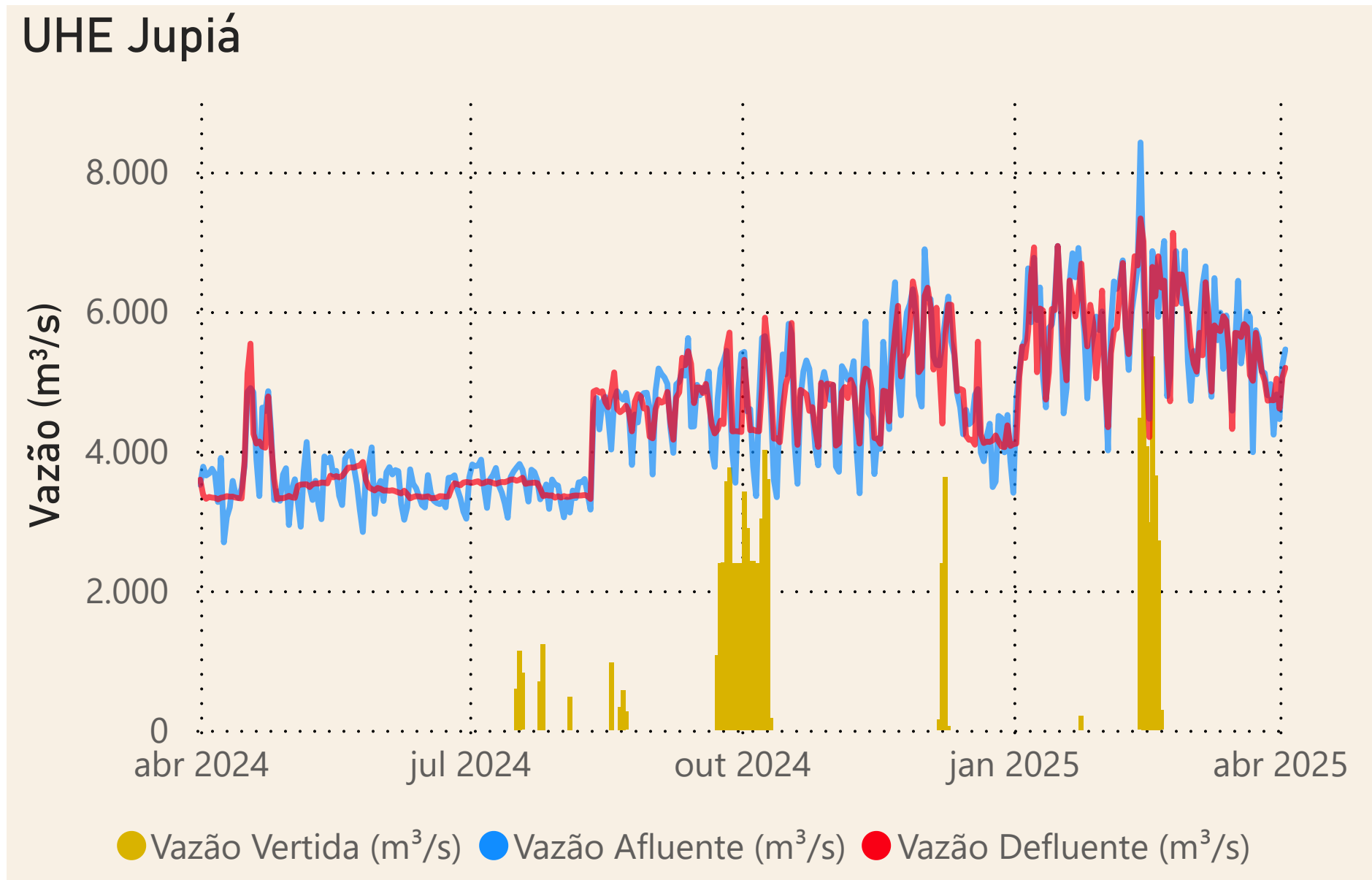
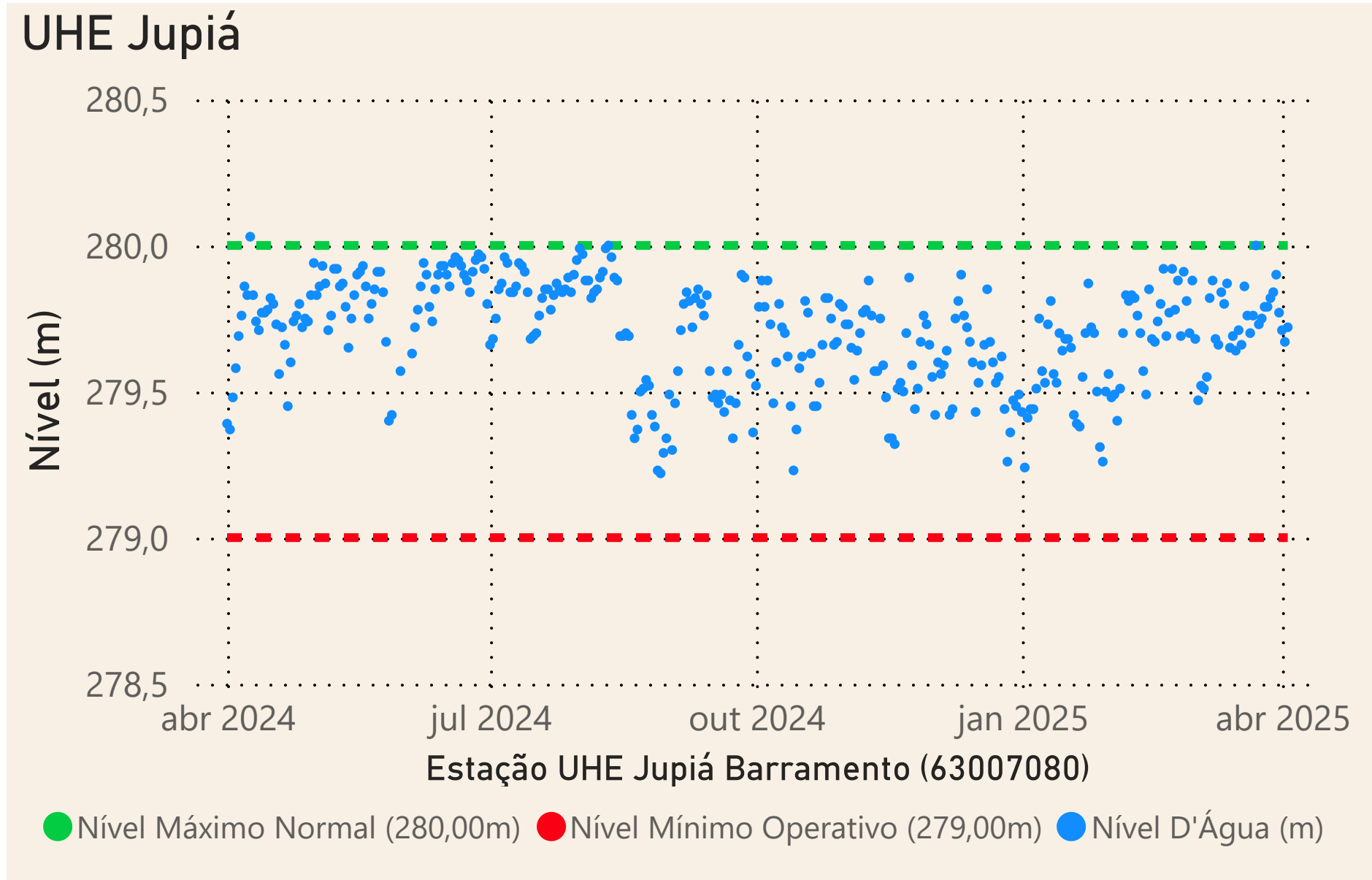


Data	Qnatural mensal (m³/s)	MLT 1931-2023 (m³/s)	% MLT
abr/2024	6.492	6.591	98%
mai/2024	2.700	4.528	60%
jun/2024	2.257	3.710	61%
jul/2024	1.866	3.025	62%
ago/2024	1.512	2.535	60%
set/2024	1.166	2.401	49%
out/2024	1.895	2.773	68%
nov/2024	5.602	3.826	146%
dez/2024	5.866	6.125	96%
jan/2025	8.808	8.715	101%
fev/2025	7.552	9.139	83%
mar/2025	4.338	8.785	49%
abr/2025	5.094	6.591	77%





Data	Qnatural Mensal (m³/s)	MLT 1931-2023 (m³/s)	% MLT
abr/2024	449	831	54%
mai/2024	257	650	40%
jun/2024	315	650	48%
jul/2024	311	523	59%
ago/2024	277	454	61%
set/2024	207	474	44%
out/2024	301	559	54%
nov/2024	915	605	151%
dez/2024	901	878	103%
jan/2025	1.045	1.297	81%
fev/2025	1.283	1.395	92%
mar/2025	457	1.220	37%
abr/2025	476	831	57%

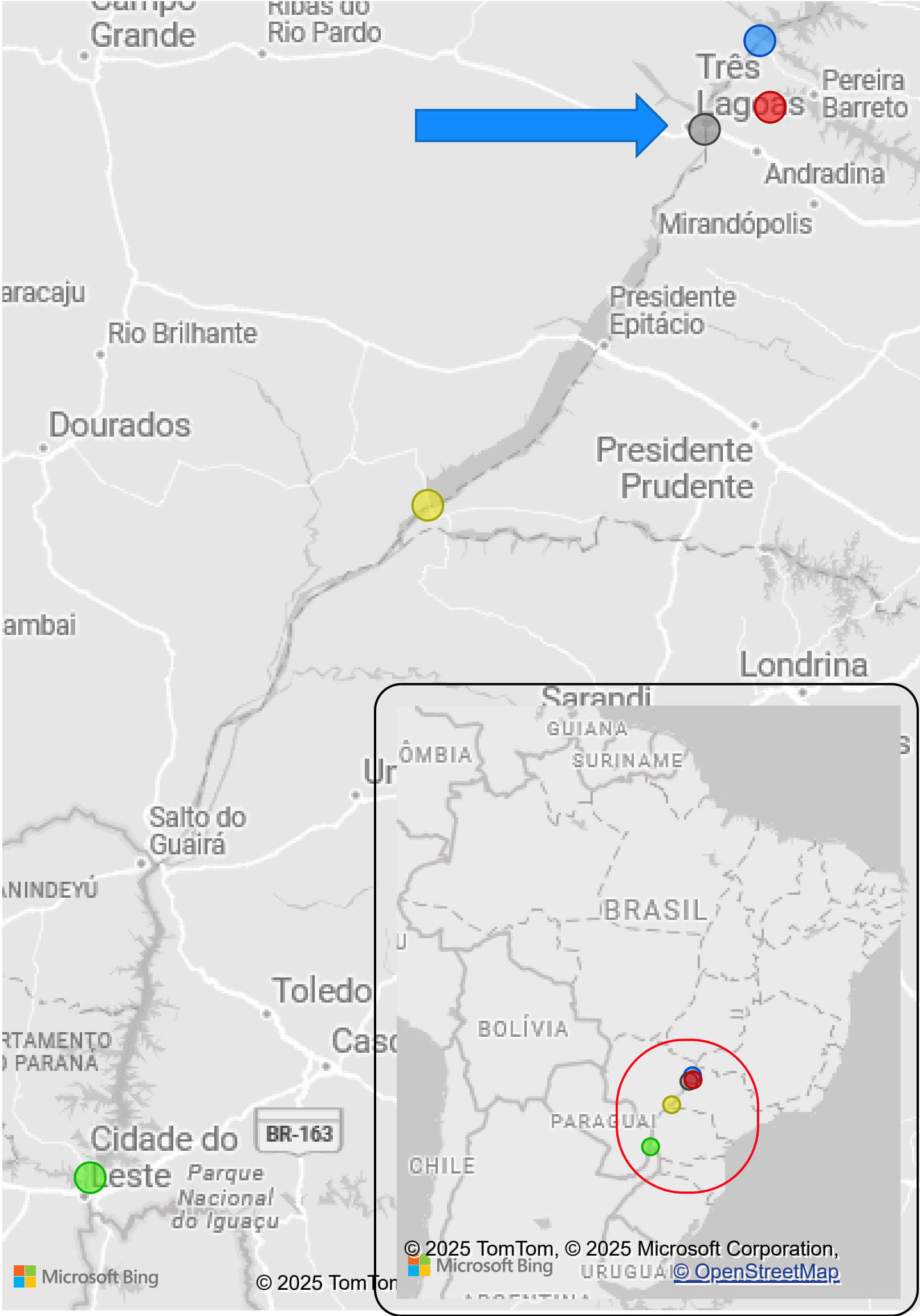


Saiba mais sobre os termos técnicos da operação dos reservatórios no [Glossário do Sistema de Acompanhamento de Reservatórios - SAR da ANA](#)

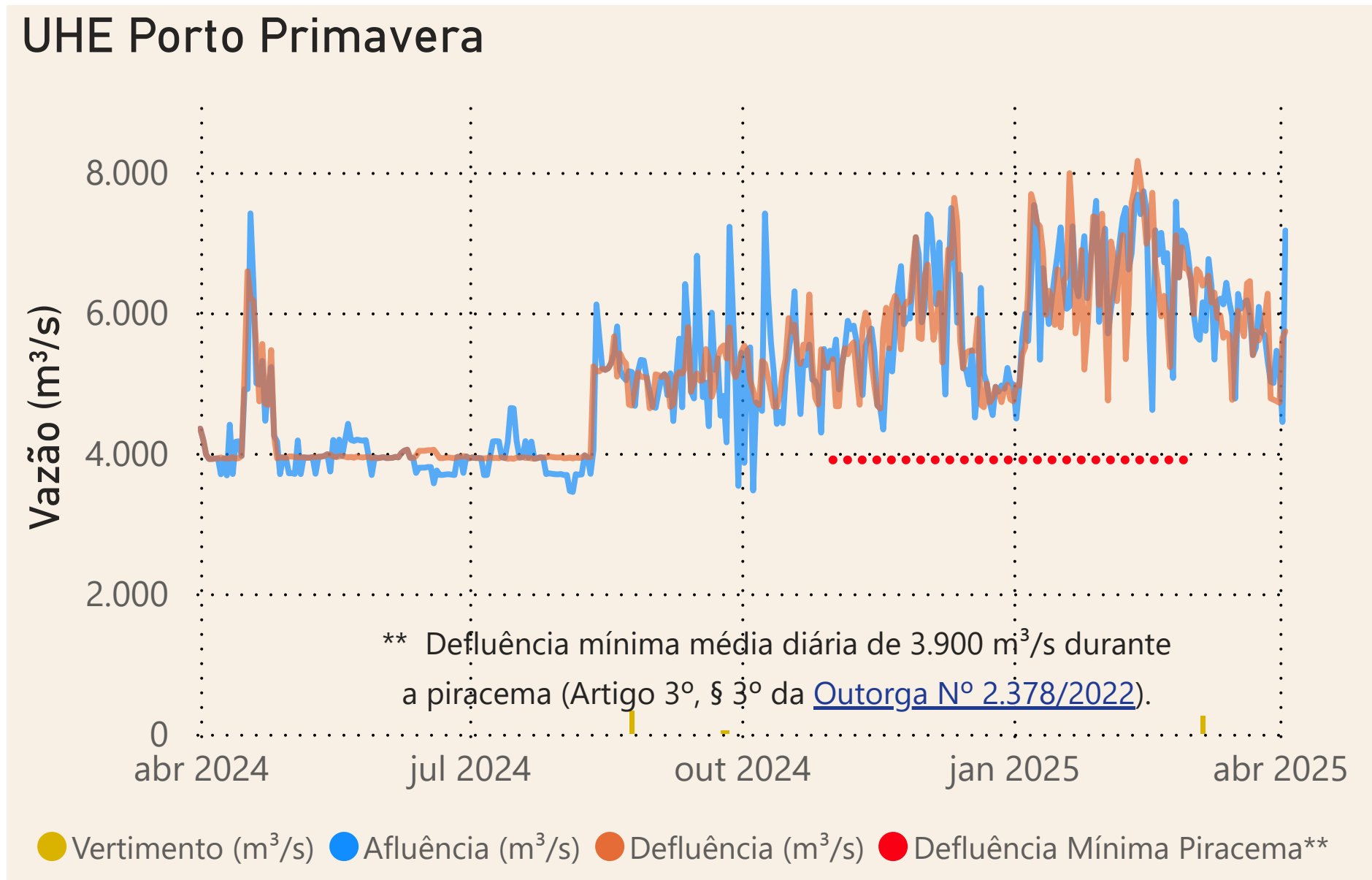
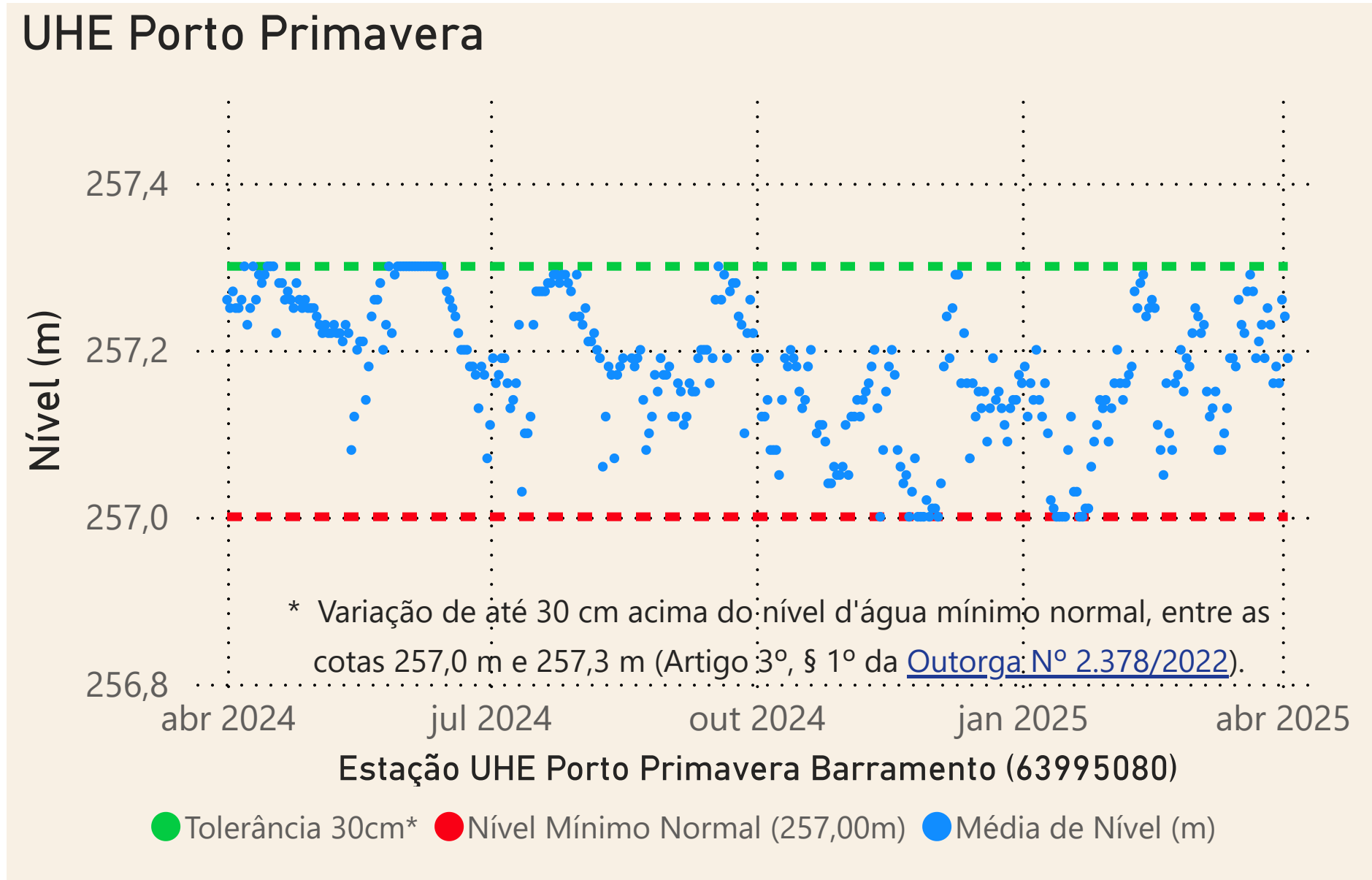
Data	Qnatural mensal (m³/s)	MLT 1931-2023 (m³/s)	% MLT
abr/2024	7.433	7.794	95%
mai/2024	3.233	5.499	59%
jun/2024	2.829	4.669	61%
jul/2024	2.413	3.833	63%
ago/2024	2.016	3.269	62%
set/2024	1.602	3.147	51%
out/2024	2.427	3.610	67%
nov/2024	6.890	4.730	146%
dez/2024	7.121	7.345	97%
jan/2025	10.244	10.434	98%
fev/2025	9.258	11.001	84%
mar/2025	5.105	10.442	49%
abr/2025	6.047	7.794	78%

Superintendência de Operações e Eventos Críticos
Coordenação de Operação de Reservatórios e Sistemas Hídricos

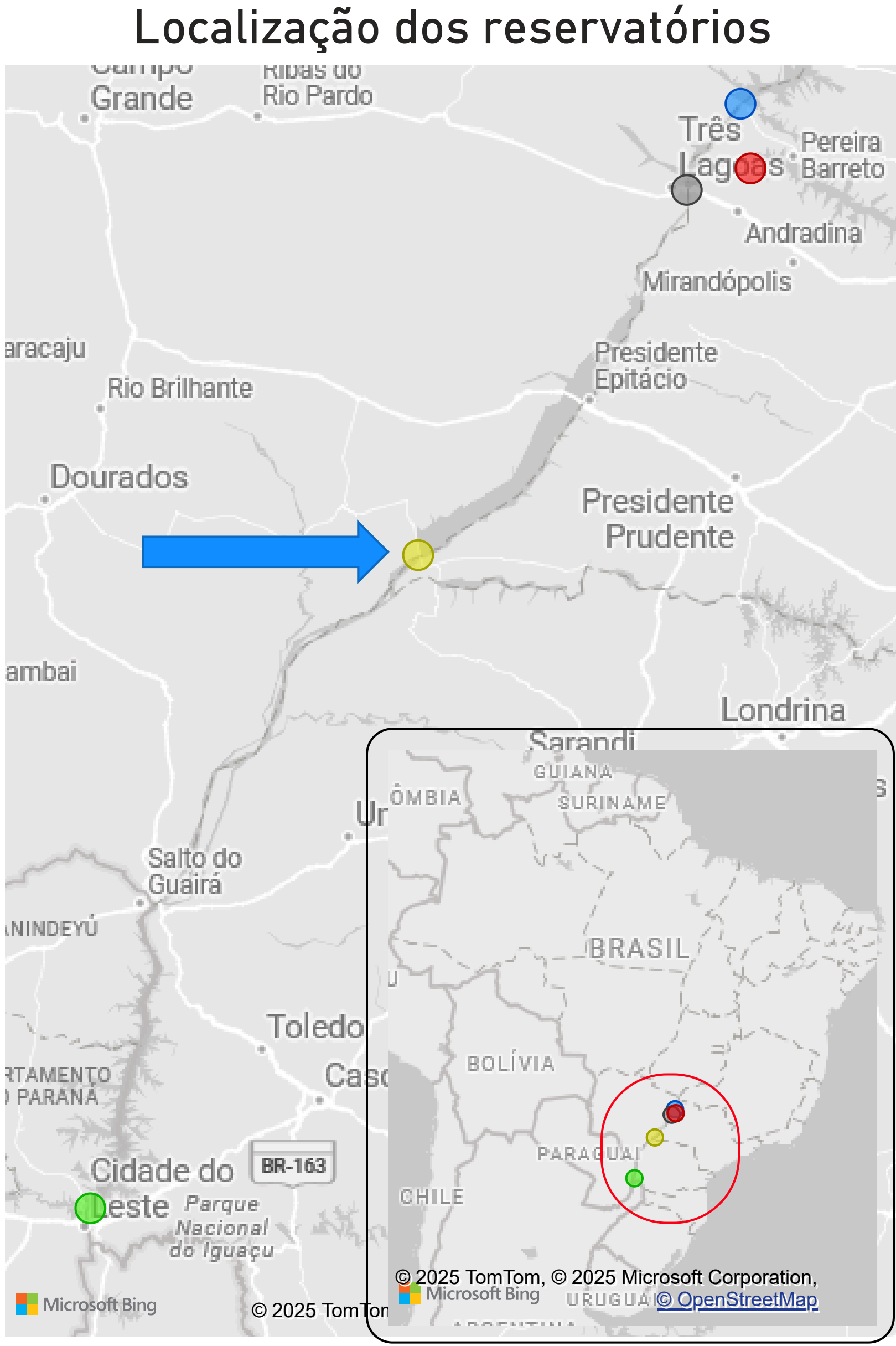
Localização dos reservatórios

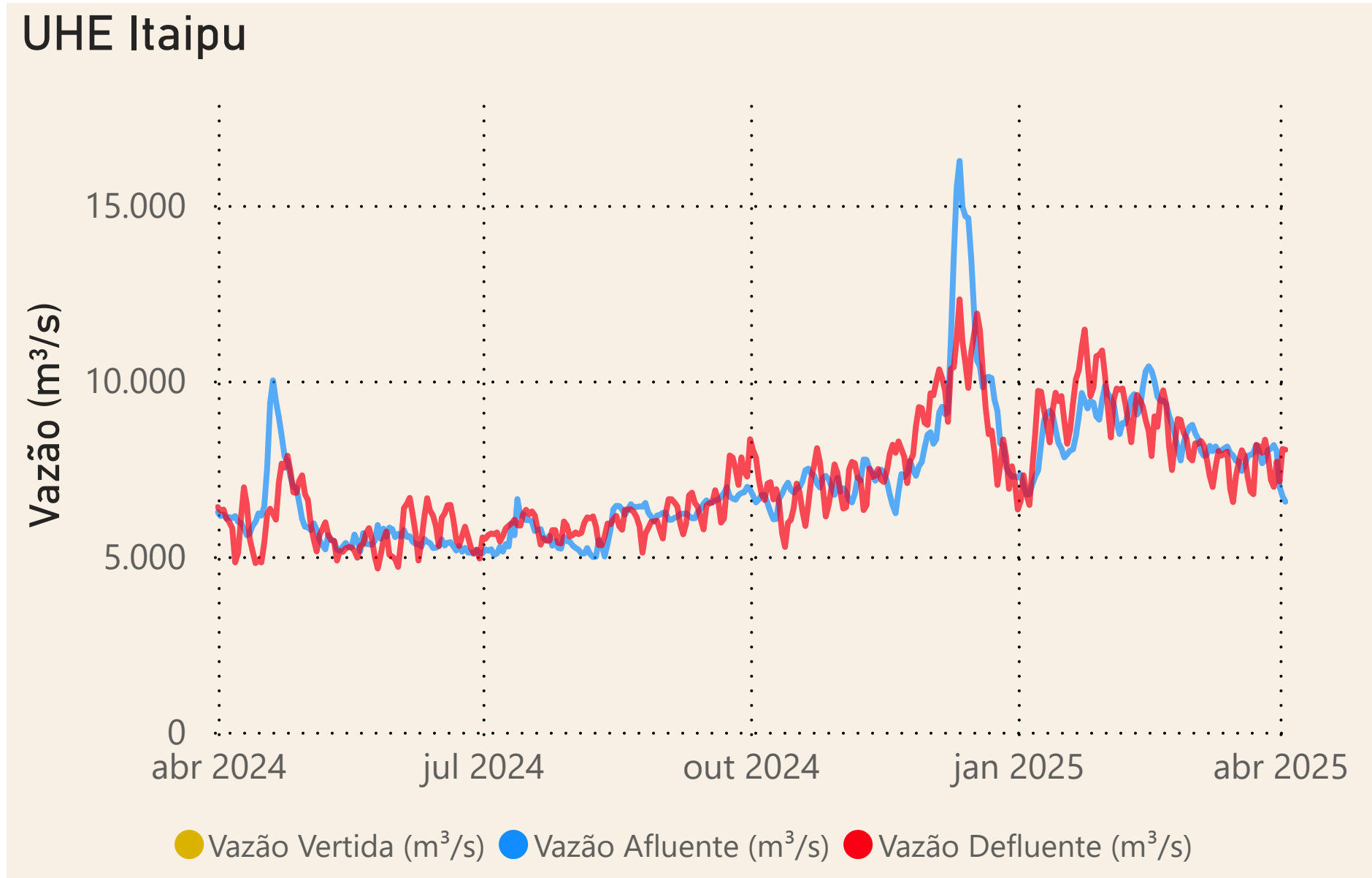
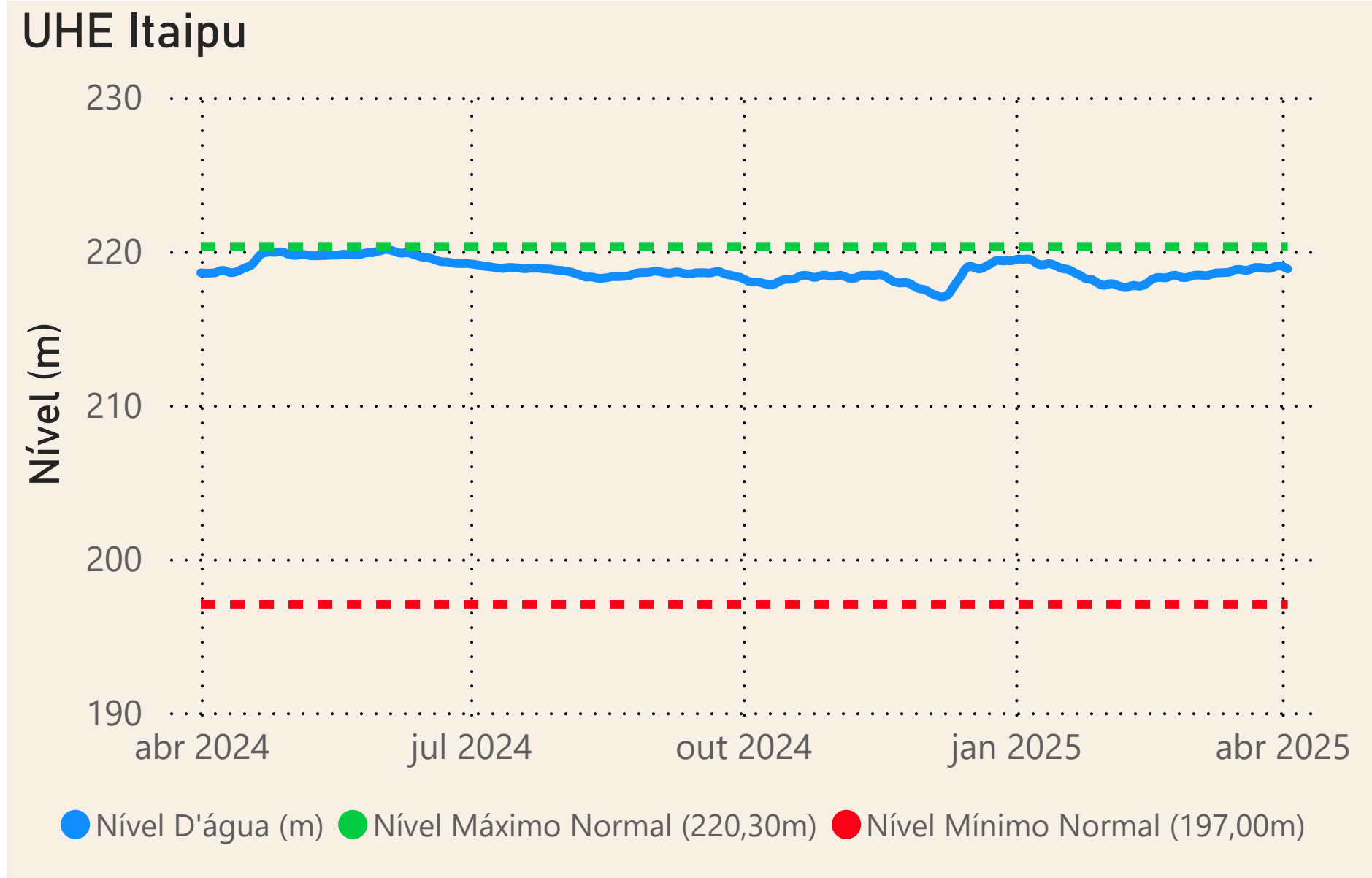


● I. SOLTEIRA ● ITAIPU ● JUPIA ● PORTO PRIMAVERA ● TRÊS IRMÃOS
Fonte: ONS e [Hidro-Telemetria](#)
*Dados consistidos sujeitos a novas revisões



Data	Qnatural mensal (m³/s)	MLT 1931-2023 (m³/s)	% MLT
abr/2024	8.577	8.830	97%
mai/2024	3.808	6.394	60%
jun/2024	3.349	5.559	60%
jul/2024	2.897	4.553	64%
ago/2024	2.491	3.889	64%
set/2024	2.101	3.766	56%
out/2024	2.661	4.277	62%
nov/2024	7.526	5.387	140%
dez/2024	7.672	8.024	96%
jan/2025	10.979	11.320	97%
fev/2025	10.145	12.123	84%
mar/2025	5.606	11.554	49%
abr/2025	6.758	8.830	77%



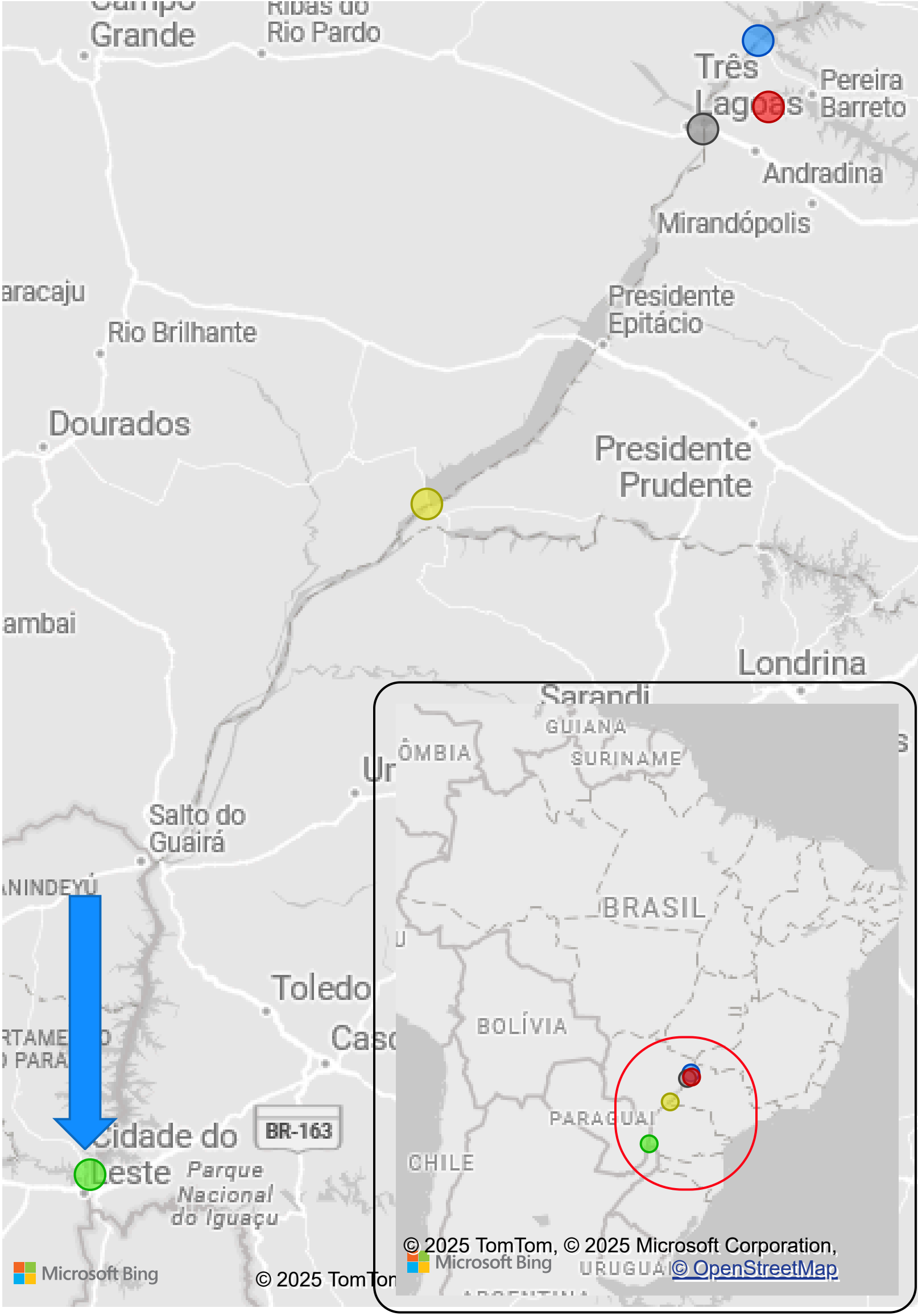


Saiba mais sobre os termos técnicos da operação dos reservatórios no [Glossário do Sistema de Acompanhamento de Reservatórios - SAR da ANA](#)

Data	Qnatural mensal (m³/s)	MLT 1931-2023 (m³/s)	% MLT
abr/2024	11.197	11.874	94%
mai/2024	5.576	9.549	58%
jun/2024	4.848	8.976	54%
jul/2024	4.639	7.535	62%
ago/2024	3.794	6.340	60%
set/2024	3.403	6.346	54%
out/2024	3.837	7.668	50%
nov/2024	9.067	8.492	107%
dez/2024	11.491	11.082	104%
jan/2025	13.604	14.806	92%
fev/2025	13.359	15.993	84%
mar/2025	7.258	15.047	48%
abr/2025	8.646	11.874	73%

Superintendência de Operações e Eventos Críticos
Coordenação de Operação de Reservatórios e Sistemas Hídricos

Localização dos reservatórios



● I. SOLTEIRA ● ITAIPU ● JUÍÁ ● PORTO PRIMAVERA ● TRÊS IRMÃOS

Fonte: ONS

*Dados consistidos sujeitos a novas revisões