

Serviço Geológico do Brasil - CPRM

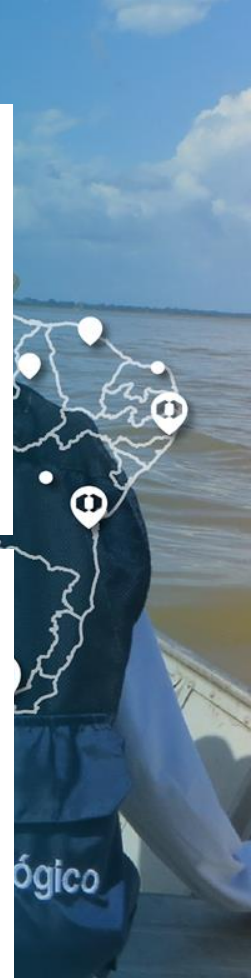
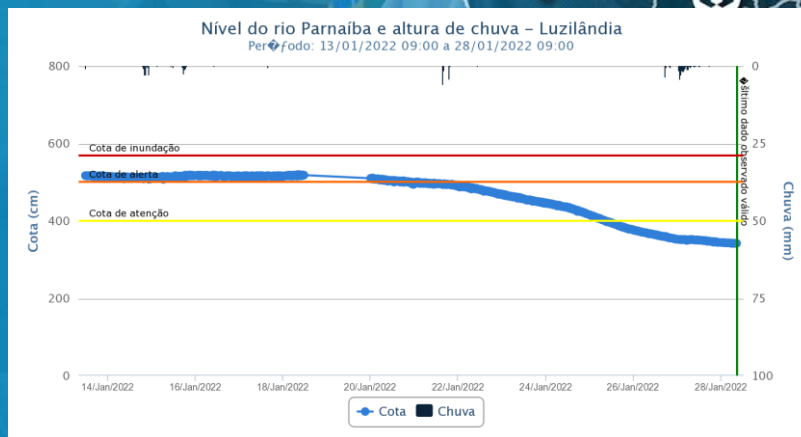
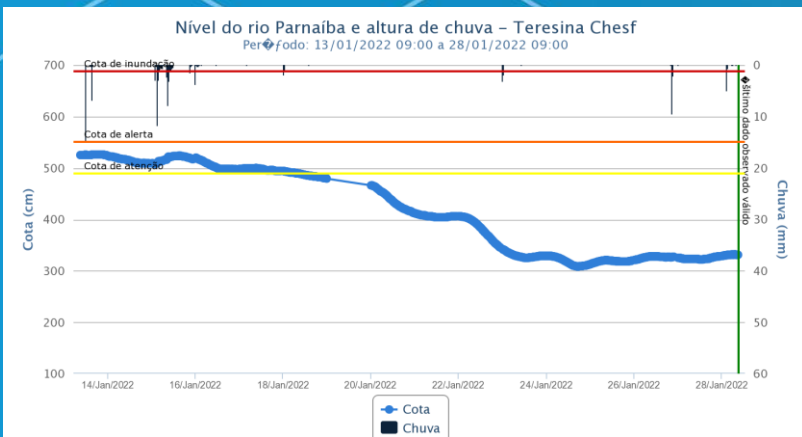
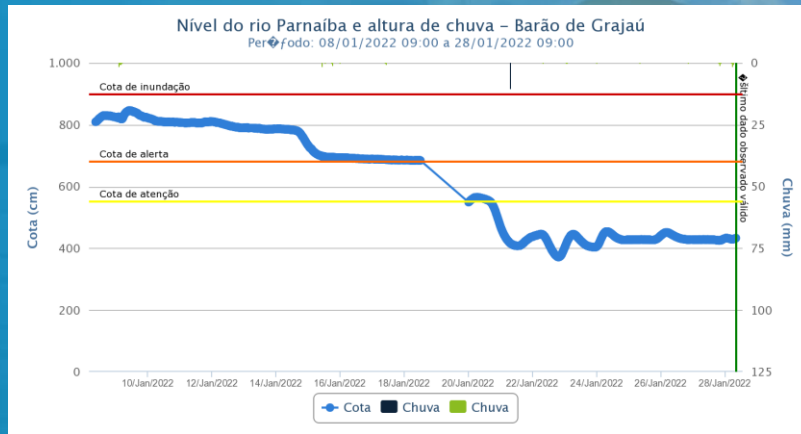
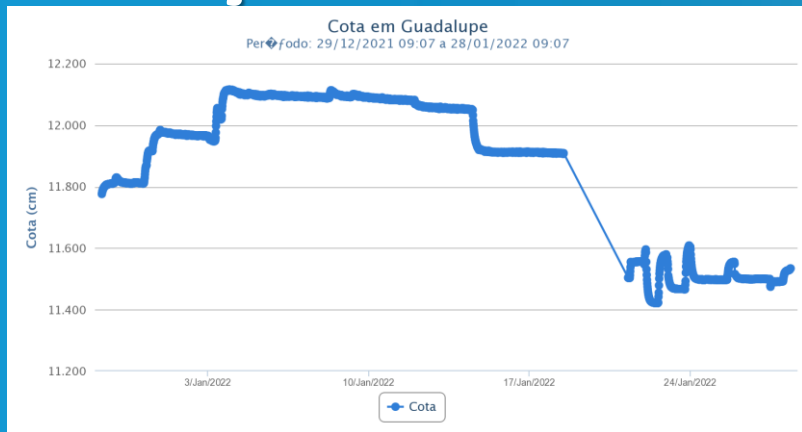
# Sistema de Alerta Hidrológico da Bacia do Parnaíba

Claudio Damasceno de Souza

*Pesquisador em Geociências*



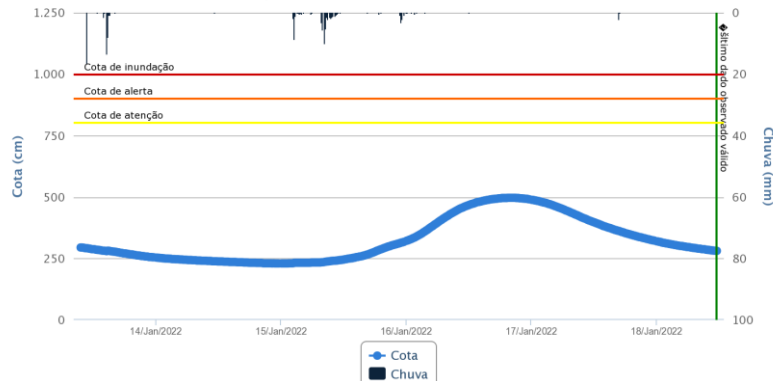
# SITUAÇÃO ATUAL – RIO PARNAÍBA



# SITUAÇÃO ATUAL – RIOS POTI, MARATAOAN E LONGÁ

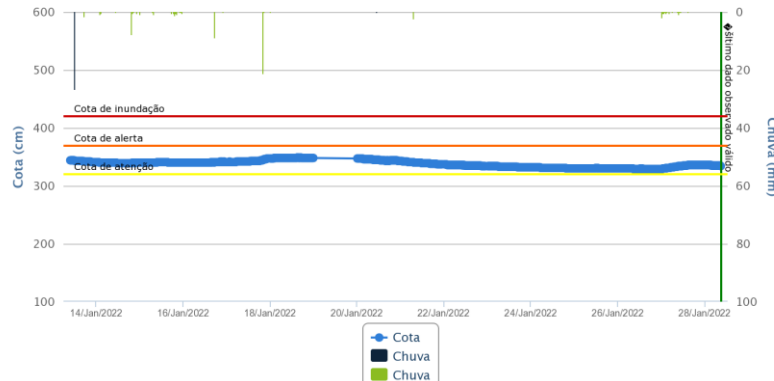
Nível do rio Poti e altura de chuva – Fazenda Cantinho II

Período: 13/01/2022 09:15 a 28/01/2022 09:15



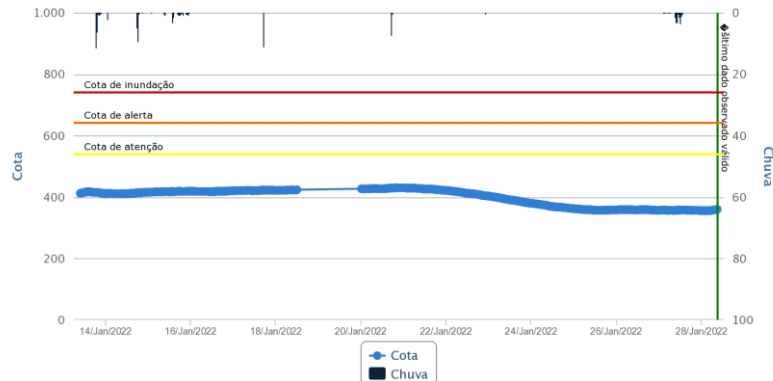
Nível do rio Marataoan e altura de chuva – Pedrinhas

Período: 13/01/2022 09:24 a 28/01/2022 09:24

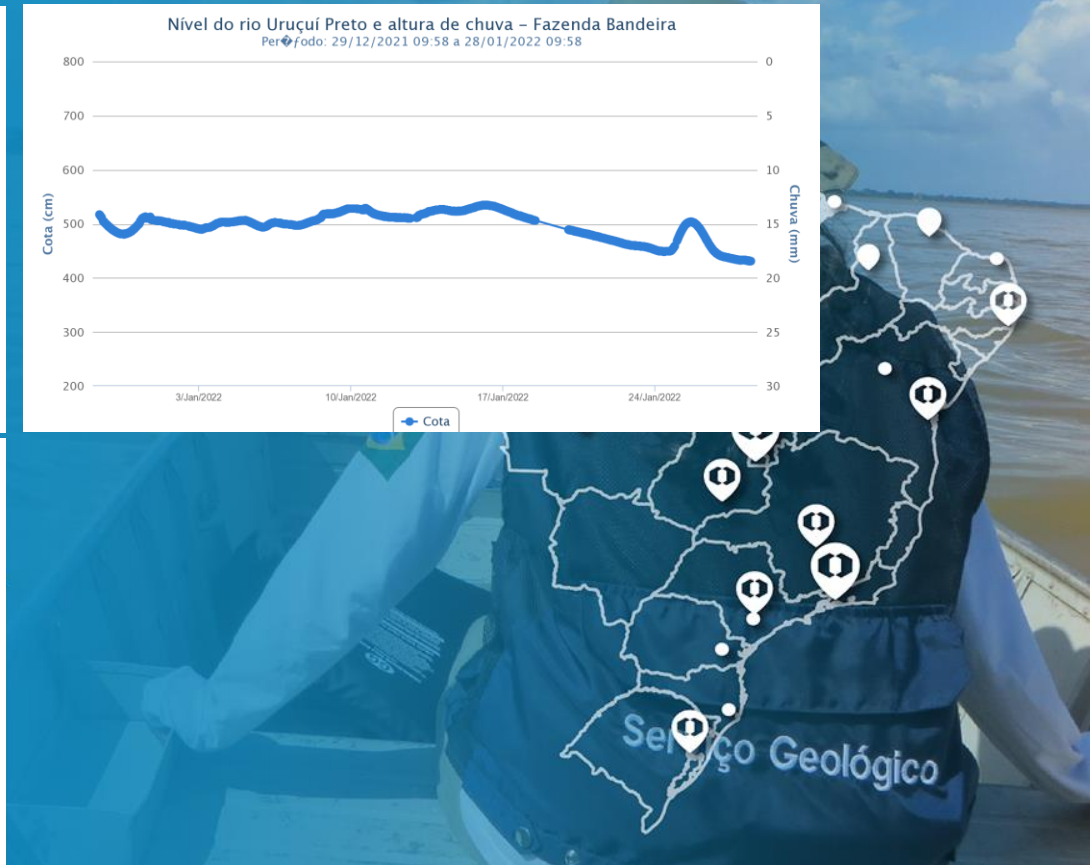
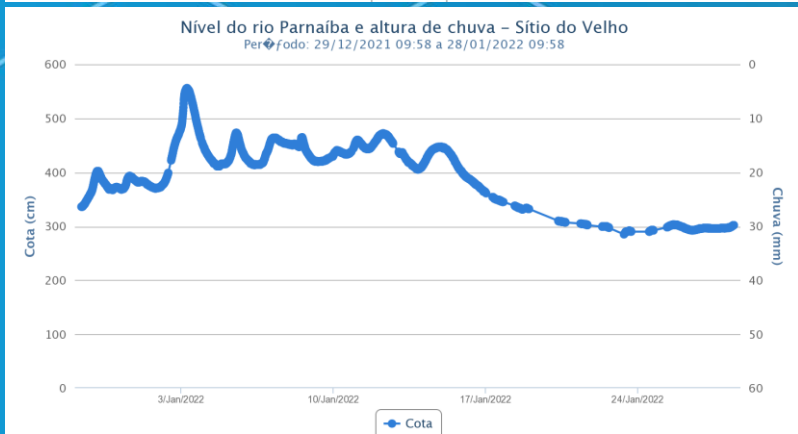
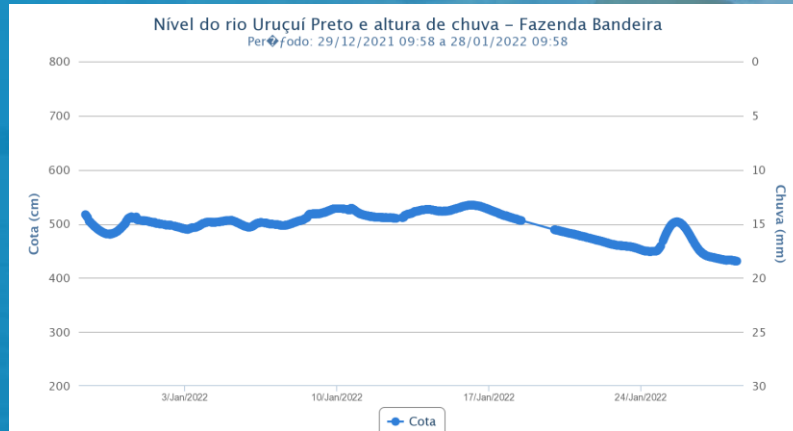
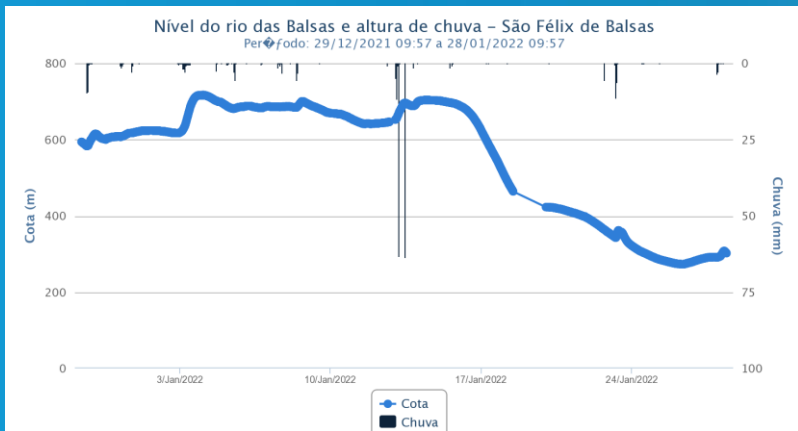


Cota do Nível d'Água do Rio Longá em Esperantina

Período: 13/01/2022 09:24 a 28/01/2022 09:24



# Situação em Uruçuí





**SERVIÇO GEOLÓGICO DO BRASIL**  
**HÁ 51 ANOS TRABALHANDO PARA O**  
**DESENVOLVIMENTO DO PAÍS**

 **SERVIÇO GEOLÓGICO  
DO BRASIL - CPRM**

**Claudio Damasceno de Souza**  
*Pesquisador em Geociências*

Serviço Geológico do Brasil – CPRM  
e-mail: [claudio.damasceno@cprm.gov.br](mailto:claudio.damasceno@cprm.gov.br)  
Telefone: (86) 3224-4153  
[www.cprm.gov.br](http://www.cprm.gov.br)

 **SERVIÇO GEOLÓGICO  
DO BRASIL - CPRM**

SECRETARIA DE  
GEOLOGIA, MINERAÇÃO  
E TRANSFORMAÇÃO MINERAL

MINISTÉRIO DE  
MINAS E ENERGIA

 **PÁTRIA AMADA  
BRASIL**  
GOVERNO FEDERAL