

Serviço Geológico do Brasil - CPRM

Sistema de Alerta Hidrológico da Bacia do rio São Francisco

Artur Matos

Coordenador dos Sistemas de Alertas Hidrológicos

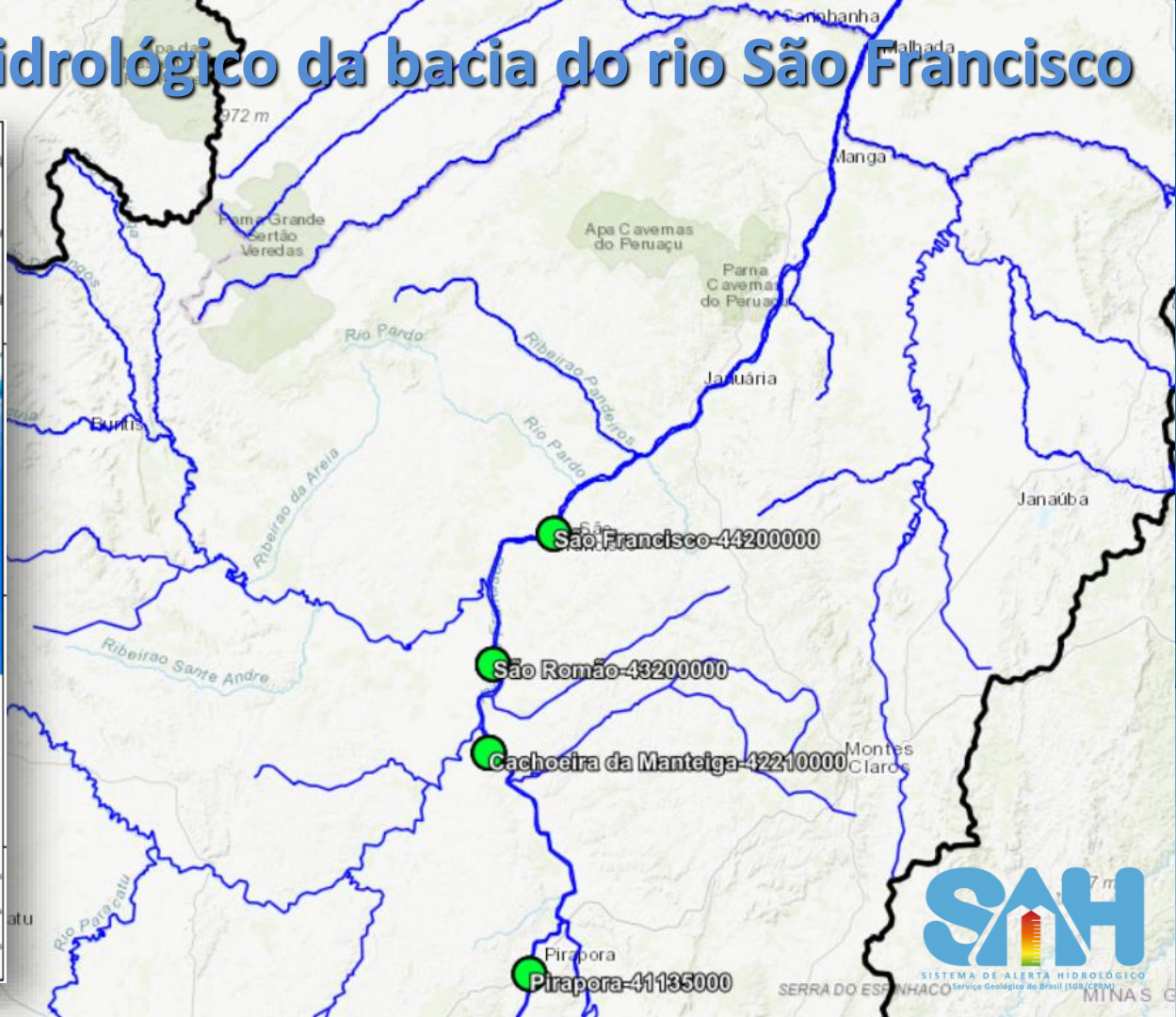
Departamento de Hidrologia – DEHID

Diretoria de Hidrologia e Gestão Territorial - DHT

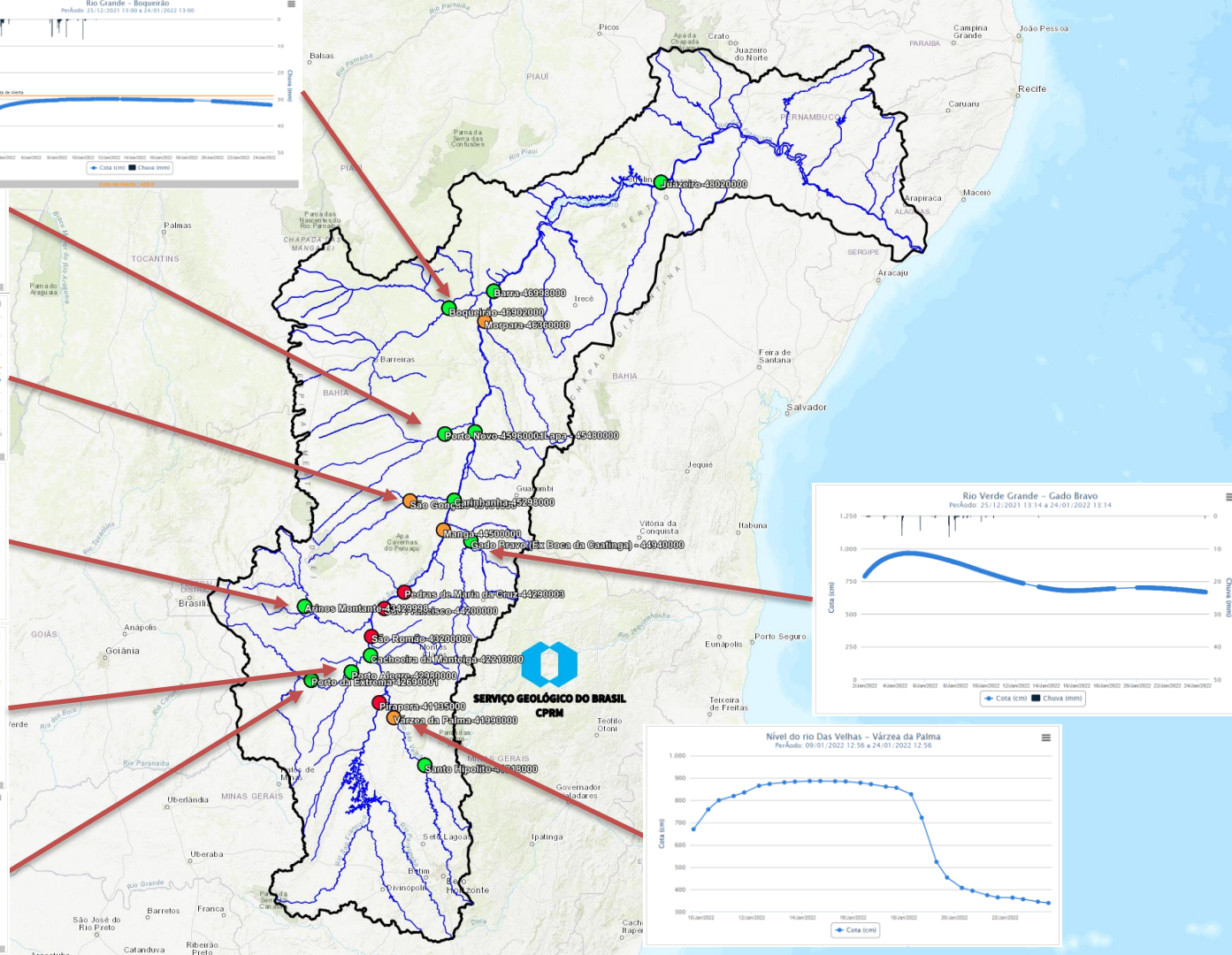
Serviço Geológico do Brasil - CPRM

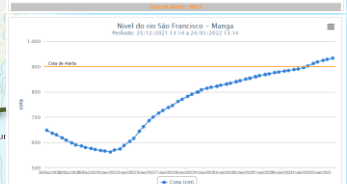
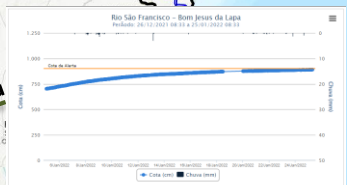
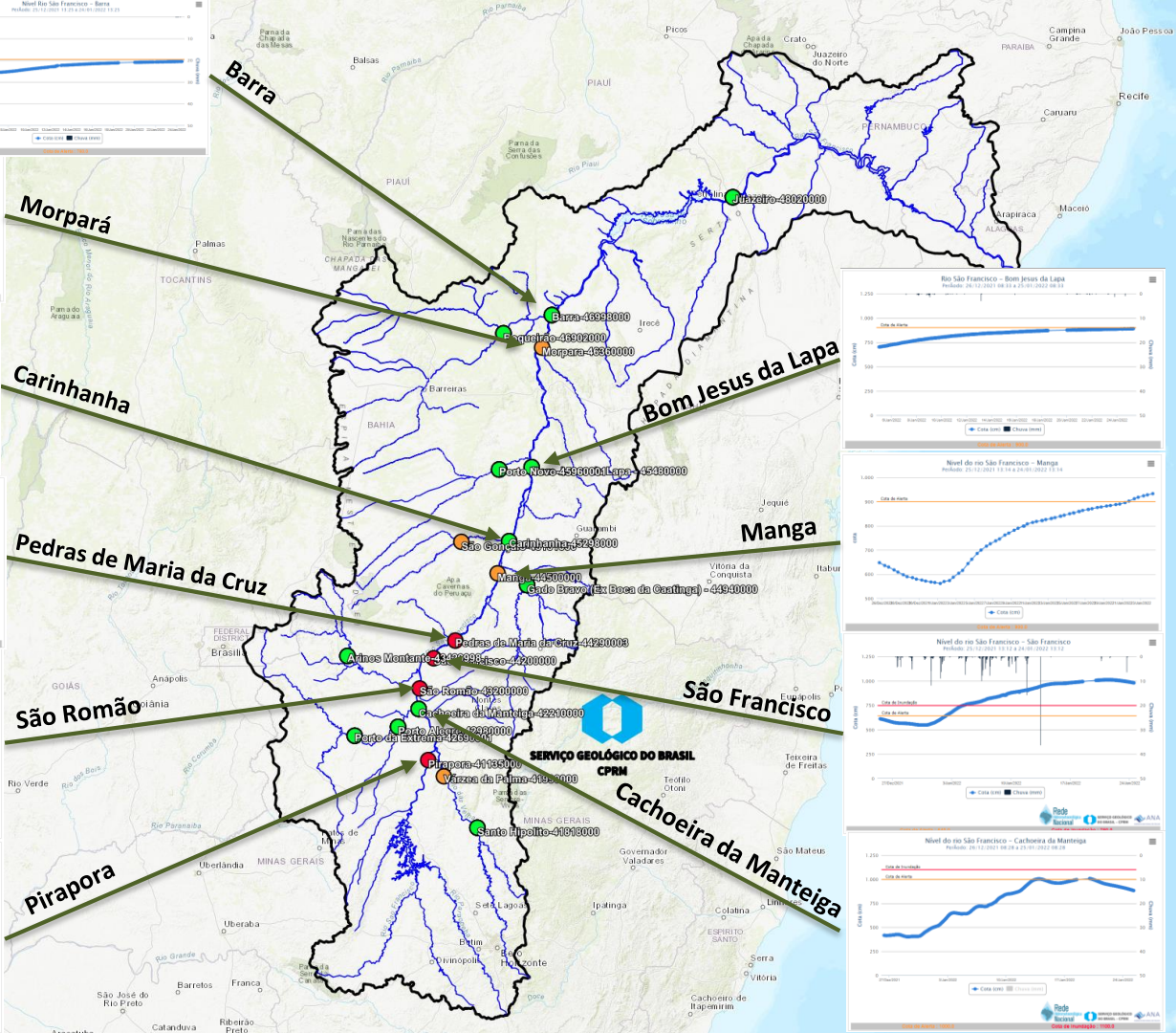
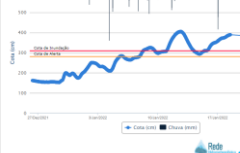
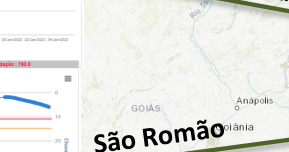
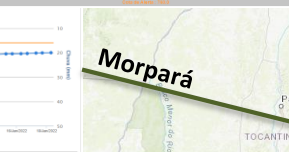


Sistema de Alerta Hidrológico da bacia do rio São Francisco



**Situação
Atual**



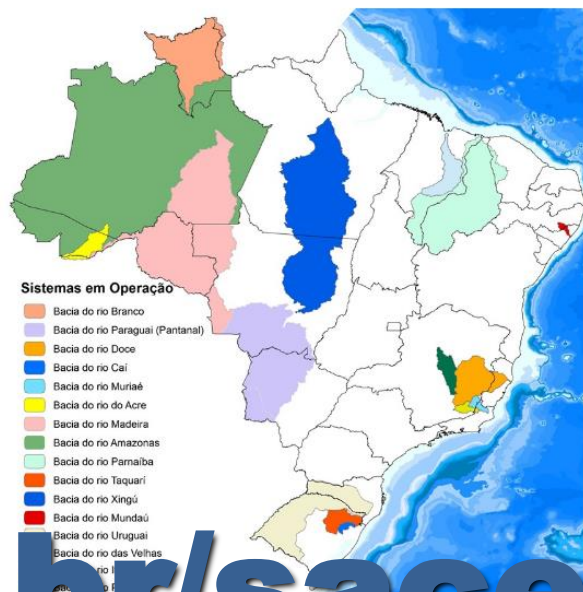


- [Bacia do Rio Amazonas](#)
- [Bacia do Rio Paraguai \(Pantanal\)](#)
- [Bacia do Rio Doce](#)
- [Bacia do Rio Caí](#)
- [Bacia do Rio Muriaé](#)
- [Bacia do Rio Acre](#)
- [Bacia do Rio Madeira](#)
- [Bacia do Rio Parnaíba](#)
- [Bacia do Rio Taquari](#)
- [Bacia do Rio Mundaú](#)
- [Bacia do Rio Branco](#)
- [Bacia do Rio Xingu](#)
- [Bacia do Rio Uruguai](#)
- [Bacia do Rio Velhas](#)
- [Bacia do Rio Pomba](#)

BACIAS MONITORADAS

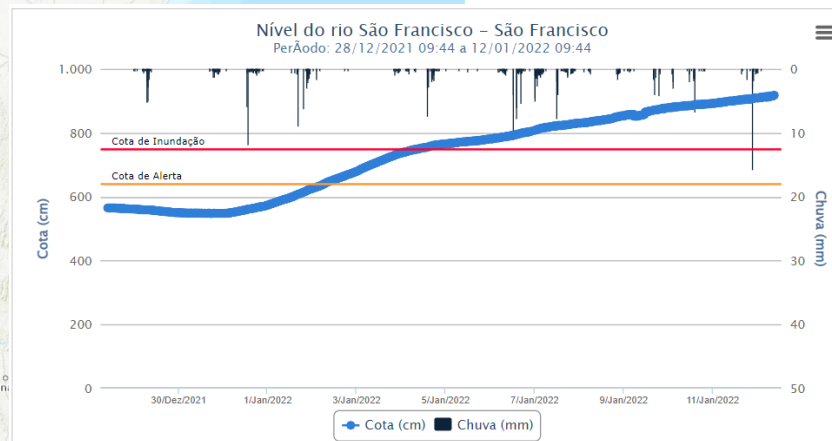
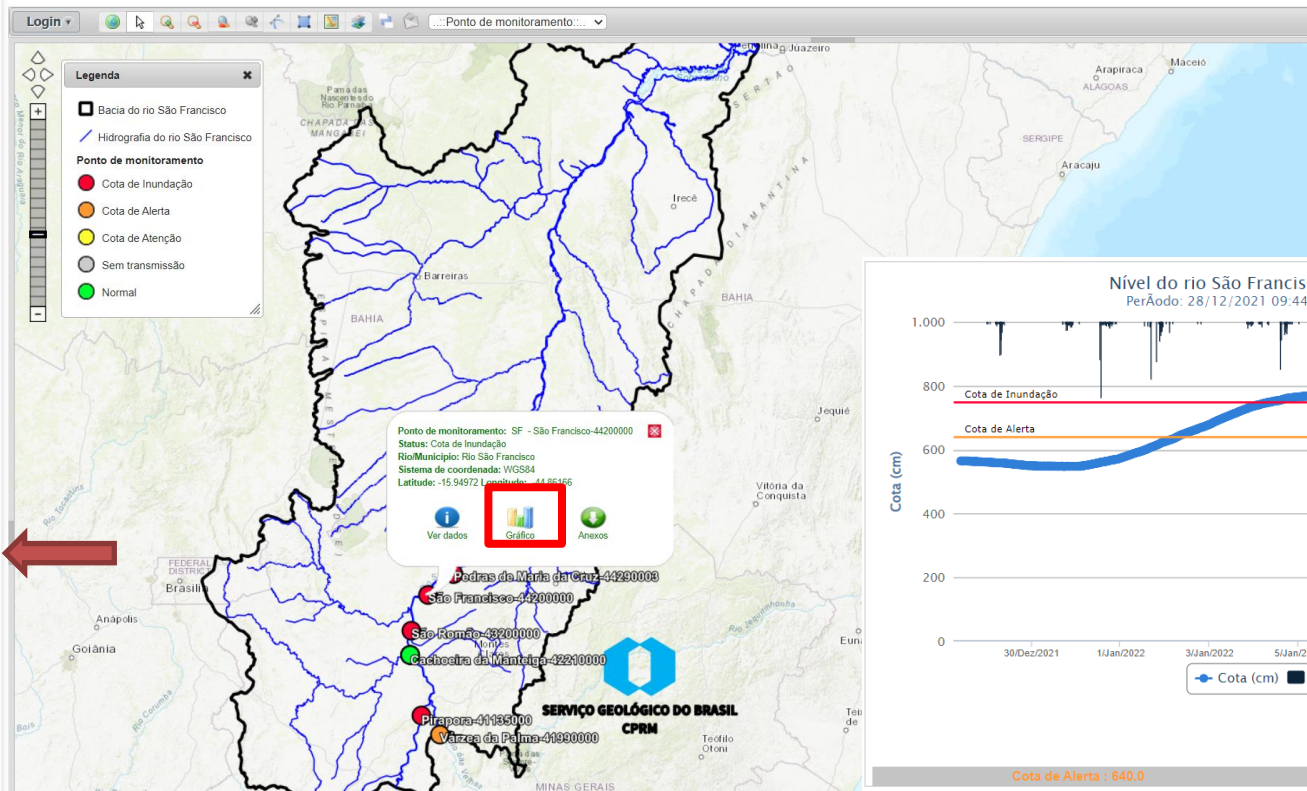
Os Sistemas de Alertas Hidrológicos que emitem boletins com previsões hidrológicas são:

1. Bacia do rio Amazonas: em operação desde 1989
2. Bacia do rio Paraguai (Pantanal): em operação desde 1994
3. Bacia do rio Doce: em operação desde 1996
4. Bacia do rio Caí: em operação desde 2010
5. Bacia do rio Muriaé: em operação desde 2014
6. Bacia do rio Acre: em operação desde 2014
7. Bacia do rio Madeira: em operação desde 2014
8. Bacia do rio Parnaíba: em operação desde 2015
9. Bacia do rio Taquari: em operação desde 2015
10. Bacia do rio Branco: em operação desde 2015
11. Bacia do rio Xingu: operação a partir de janeiro de 2017



cprm.gov.br/sace

- Bacia do Rio Amazonas
- Bacia do Rio Paraguai (Pantanal)
- Bacia do Rio Doce
- Bacia do Rio Cai
- Bacia do Rio Muriáé
- Bacia do Rio Acre
- Bacia do Rio Madeira
- Bacia do Rio Parnaíba
- Bacia do Rio Taquari
- Bacia do Rio Mundaú
- Bacia do Rio Branco
- Bacia do Rio Xingu
- Bacia do Rio Uruguai
- Bacia do Rio Velhas
- Bacia do Rio Itaipicuru
- Bacia do Rio Pomba
- Bacia do Rio São Francisco
- ▶ SACE Monitoramento
- ▶ Apresentação
- ▶ Características
- ▶ Municípios Atendidos
- ▶ Boletins



Cota de Alerta : 640,0

Cota de Inundação : 750,0

alerta.saofrancisco@cprm.gov.br

- Bacia do Rio Amazonas
- Bacia do Rio Paraguai (Pantanal)
- Bacia do Rio Doce
- Bacia do Rio Cai
- Bacia do Rio Muriaé
- Bacia do Rio Acre
- Bacia do Rio Madeira
- Bacia do Rio Parnaíba
- Bacia do Rio Taquari
- Bacia do Rio Mundaú
- Bacia do Rio Branco
- Bacia do Rio Xingu
- Bacia do Rio Uruguai
- Bacia do Rio Velhas
- Bacia do Rio Itapecuru
- Bacia do Rio Pomba
- Bacia do Rio São Francisco

BOLETINS - BACIA DO RIO SÃO FRANCISCO

Boletim 12/01/2022 (08h)

Boletim 11/01/2022 (20h)

Boletim 11/01/2022 (09h)

Boletim 10/01/2022 (21h)

Boletim 10/01/2022 (09h)

Boletim 09/01/2022 (20h)

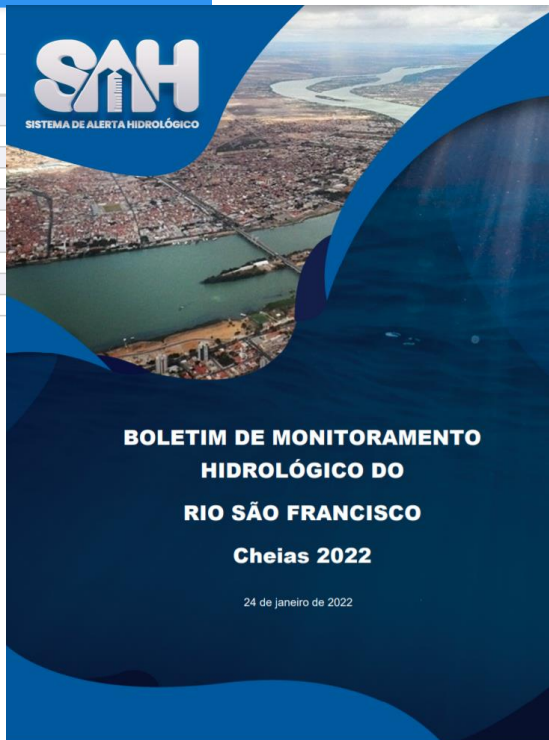
Boletim 09/01/2022 (09h)

Boletim 08/01/2022 (22h)

Boletim 08/01/2022 (09h)

Boletim 07/01/2022 (22h)

1/5



SAH
SISTEMA DE ALERTA HIDROLÓGICO

**BOLETIM DE MONITORAMENTO
HIDROLÓGICO DO
RIO SÃO FRANCISCO**

Cheias 2022

24 de janeiro de 2022

- ▶ SACE Monitoramento
- ▶ Apresentação
- ▶ Características
- ▶ Municípios Atendidos
- ▶ Boletins

 **SERVIÇO GEOLÓGICO DO BRASIL - CPRM**

SECRETARIA DE
GEOLOGIA, MINERAÇÃO
E TRANSFORMAÇÃO MINERAL

MINISTÉRIO DE
MINAS E ENERGIA

 **PÁTRIA AMADA BRASIL**
GOVERNO FEDERAL



SERVIÇO GEOLÓGICO DO BRASIL
HÁ 51 ANOS TRABALHANDO PARA O
DESENVOLVIMENTO DO PAÍS

 **SERVIÇO GEOLÓGICO
DO BRASIL - CPRM**

Artur Matos

Pesquisador em Geociências

Serviço Geológico do Brasil – CPRM

www.cprm.gov.br

 **SERVIÇO GEOLÓGICO
DO BRASIL - CPRM**

SECRETARIA DE
GEOLOGIA, MINERAÇÃO
E TRANSFORMAÇÃO MINERAL

MINISTÉRIO DE
MINAS E ENERGIA

 **PÁTRIA AMADA
BRASIL**
GOVERNO FEDERAL