



Reunião de Avaliação das Condições Hidrometeorológicas da Bacia do Alto Paraguai (Pantanal)

03 de março de 2026

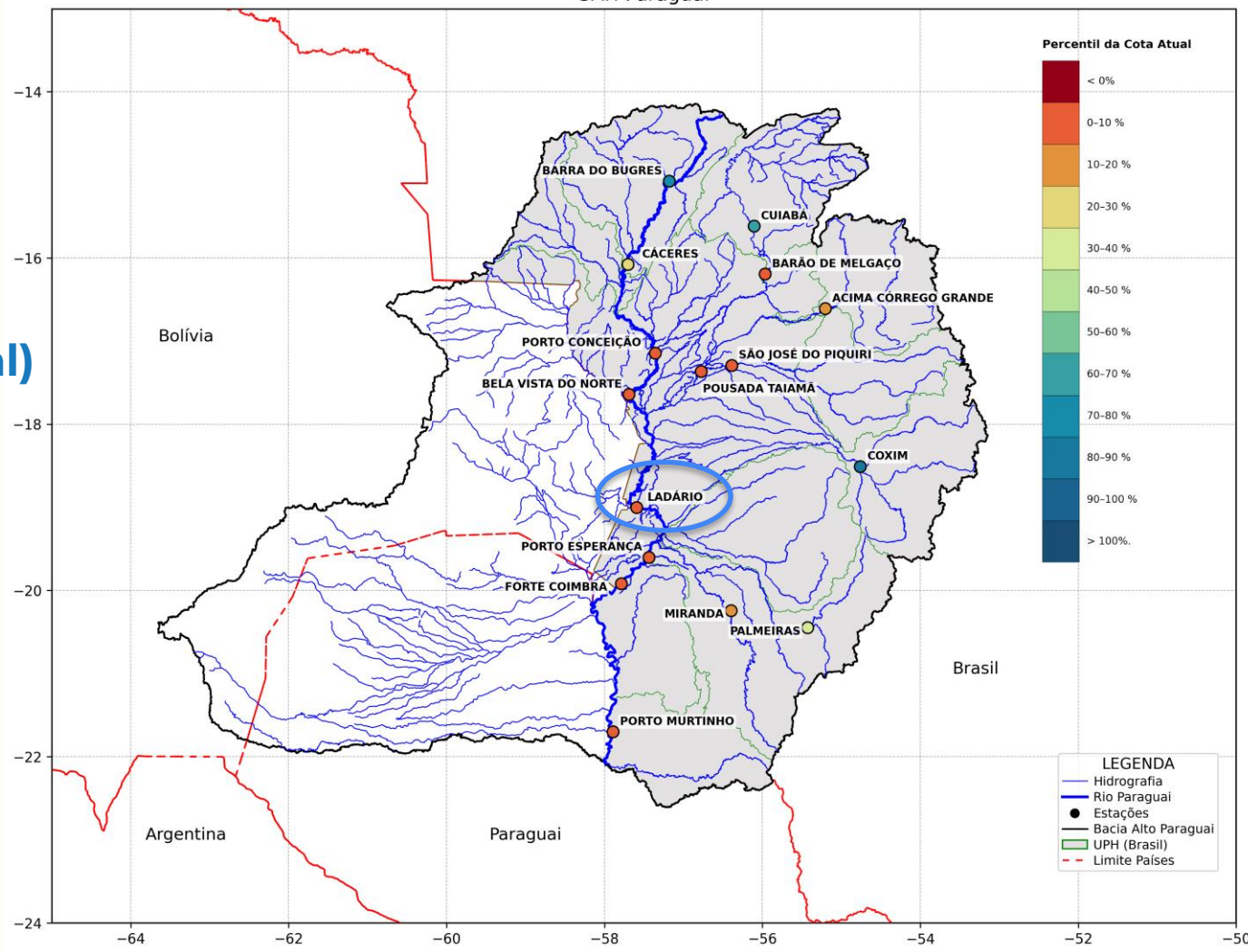


MINISTÉRIO DE
MINAS E ENERGIA



SAH Paraguai

Resumo da bacia (percentis cota atual)



Atualizado em 03/03/2026



Tabela resumo

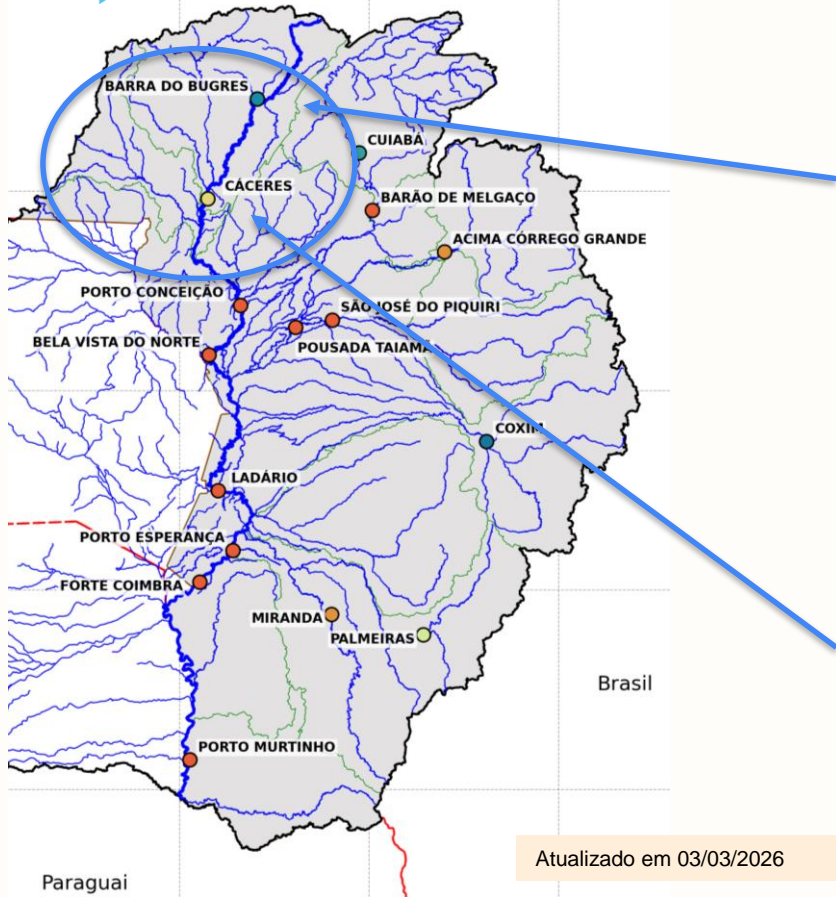
Nome - Código	Data último dado	Último Dado cota (cm)	Variação 7 dias (cm)	Variação 14 dias (cm)	Mediana histórica em 03/03 (cm)	Intervalo cota normalidade em 03/03 (cm)	Intervalo cota mínimo/máximo em 03/03 (cm)
BARRA DO BUGRES - 66010000	03/03/2026(7h)	483	182	263	372	196 a 513	148 a 670
CÁCERES - 66070004	03/03/2026(7h)	394	56	75	450	367 a 523	249 a 577
PORTO CONCEIÇÃO - 66120000	03/03/2026(7h)	385	11	23	469	405 a 520	366 a 573
BELA VISTA DO NORTE - 66125000	03/03/2026(7h)	332	3	10	430	340 a 542	312 a 661
CUIABÁ - 66260001	03/03/2026(7h)	450	0	137	363	233 a 648	127 a 899
BARÃO DE MELGAÇO - 66280000	03/03/2026(7h)	454	-22	-56	606	482 a 668	332 a 884
ACIMA DO CÔRREGO GRANDE - 66460000	03/03/2026(7h)	260	-25	-18	347	239 a 411	202 a 444
SÃO JOSÉ DO PIQUIRI - 66650000	03/03/2026(7h)	265	17	37	436	280 a 521	194 a 558
POUSADA TAIAMÃ - 66710000	03/03/2026(7h)	419	19	48	516	454 a 547	399 a 562
LADÁRIO - 66825000	03/03/2026(7h)	121	9	21	226	131 a 384	68 a 581
COXIM - 66870000	03/03/2026(7h)	412	-43	-11	368	226 a 422	159 a 473
MIRANDA - 66910000	03/03/2026(7h)	262	37	-54	466	223 a 636	128 a 756
PALMEIRAS - 66941000	03/03/2026(7h)	252	-186	-51	278	176 a 446	122 a 728
PORTO ESPERANÇA - 66960008	03/03/2026(7h)	52	6	21	247	92 a 436	-8 a 627
FORTE COIMBRA - 66970000	03/03/2026(7h)	4	6	24	195	25 a 380	-77 a 424
PORTO MURTINHO - 67100000	03/03/2026(7h)	229	0	6	386	260 a 576	191 a 702

Atualizado em 03/03/2026

O intervalo de normalidade corresponde à faixa entre os percentis de permanência 10% e 90% das cotas observadas para o mesmo período do ano, considerando a série histórica da estação.

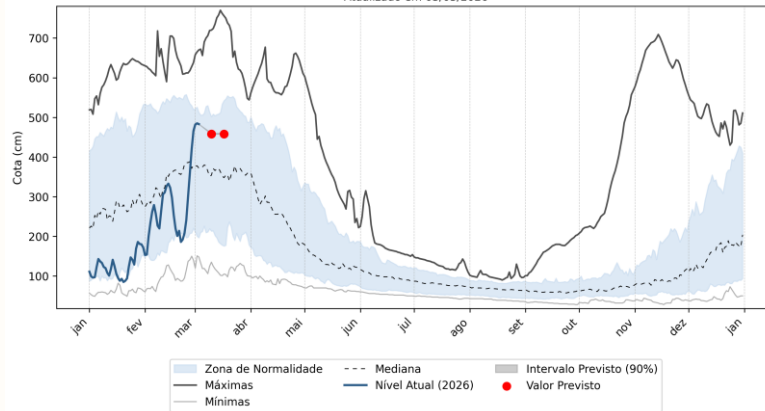


Condição atual e comparação com histórico

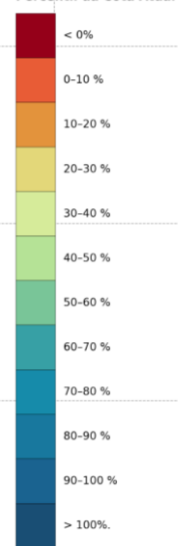


Atualizado em 03/03/2026

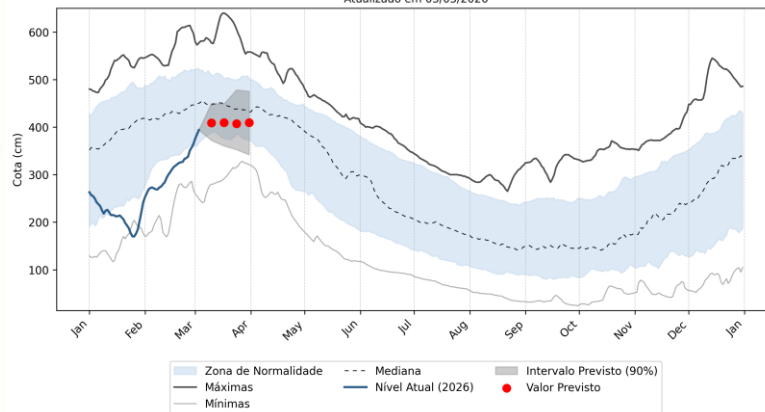
Previsões de níveis em BARRA DO BUGRES
Atualizado em 03/03/2026



Percentil da Cota Atual

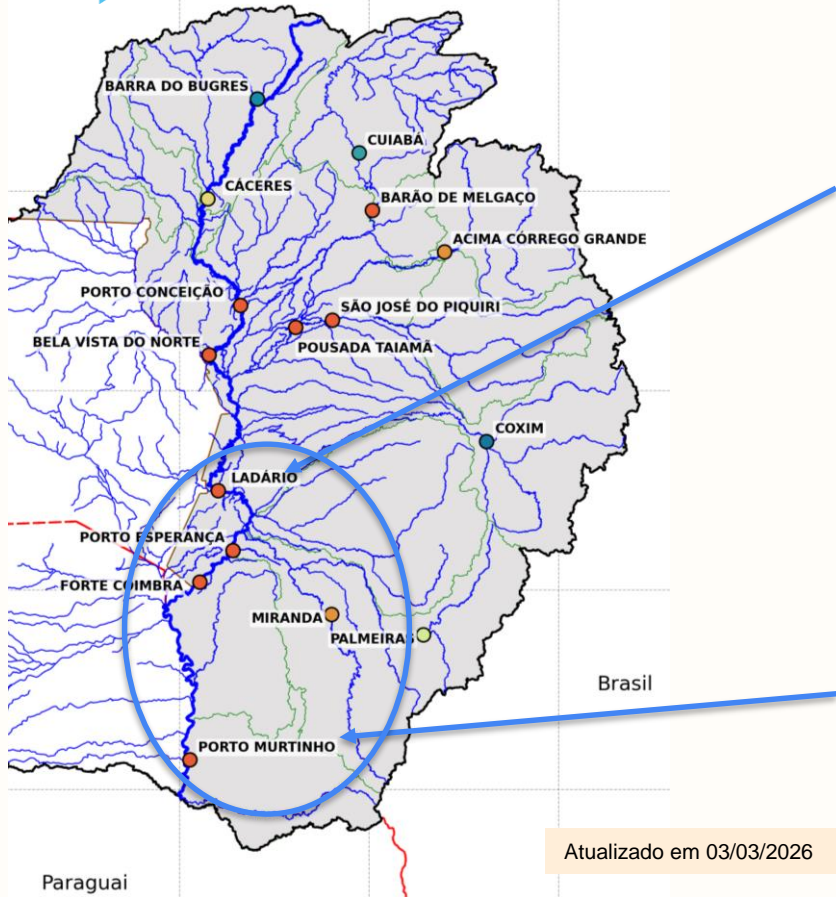


Previsões de níveis em CÁCERES
Atualizado em 03/03/2026

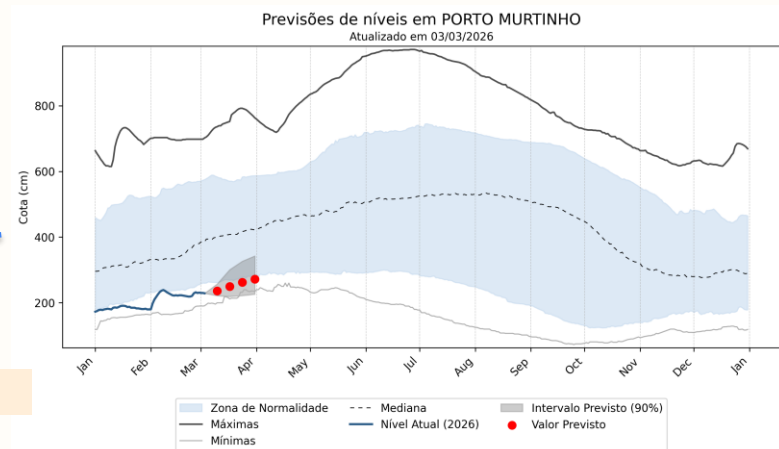
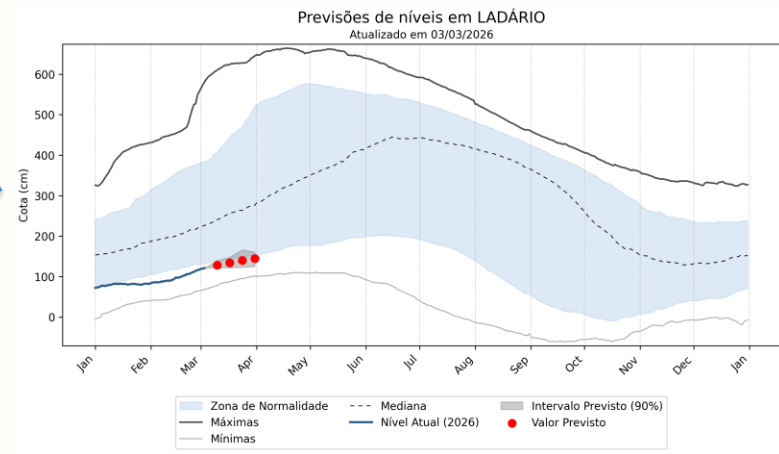




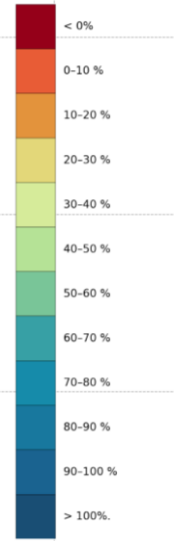
Condição atual e comparação com histórico



Atualizado em 03/03/2026

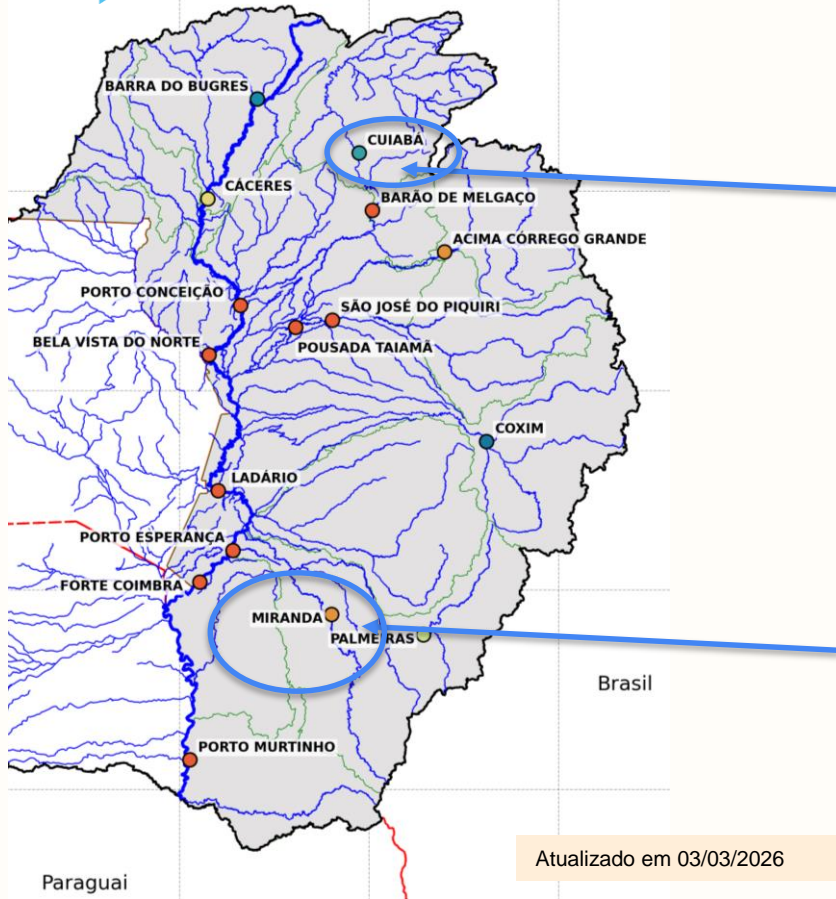


Percentil da Cota Atual

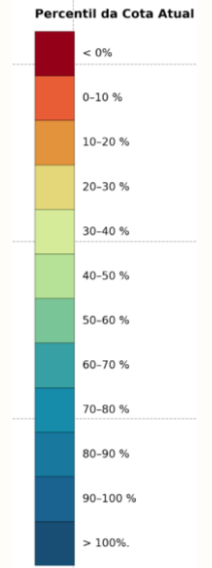
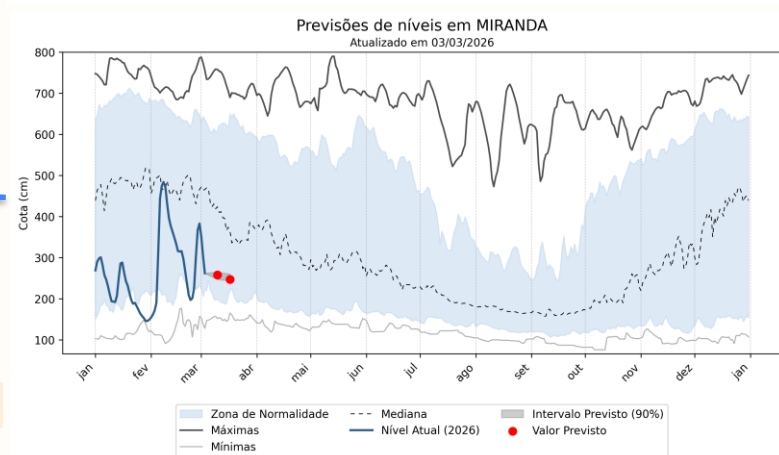
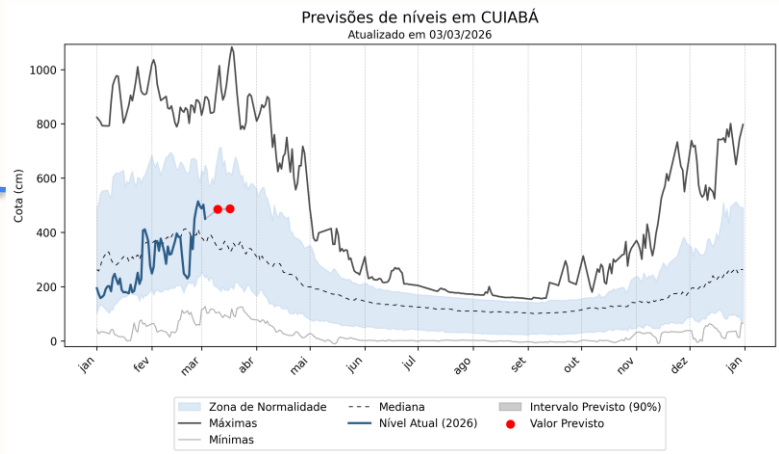




Condição atual e comparação com histórico

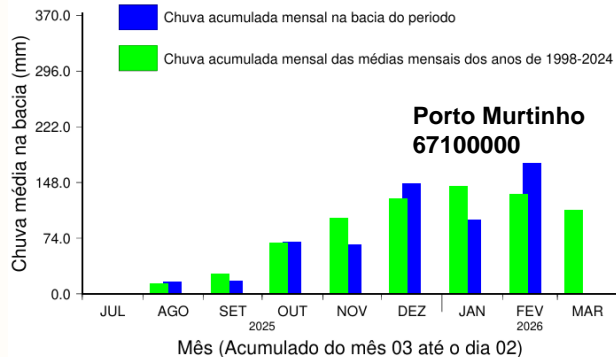


Atualizado em 03/03/2026

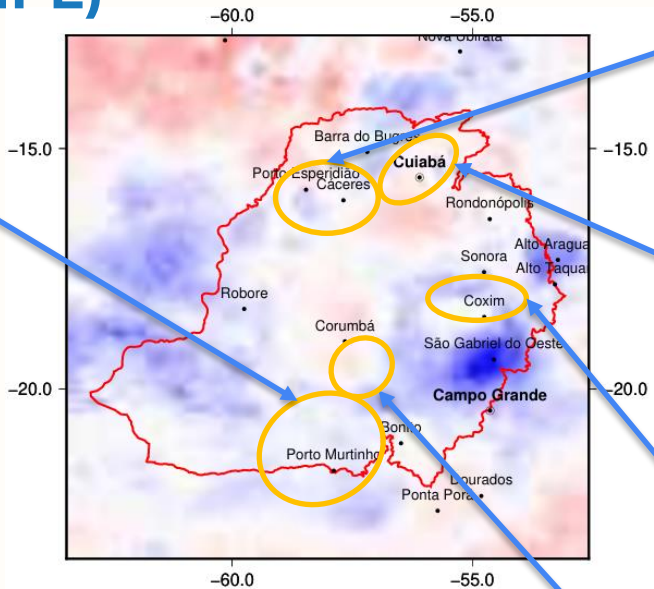




ANOMALIAS DE CHUVAS NOS ÚLTIMOS MESES (MERGE/INPE)

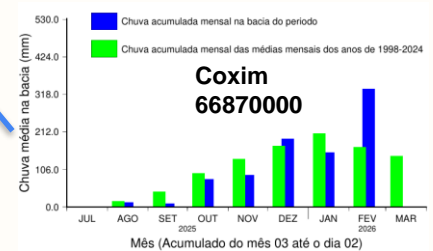
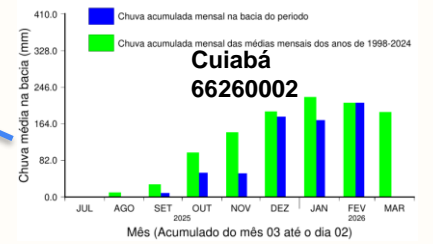
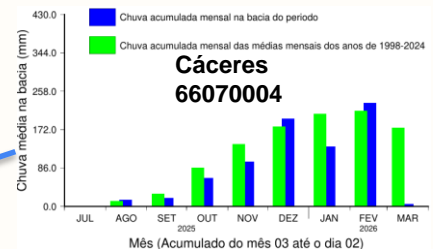


Mês	2025/2026	Média (2002 a 2025)
Ago	16	13
Set	17	27
Out	69	67
Nov	66	101
Dez	146	126
Jan	98	143
Fev	174	133
Mar	1	112
Total	587*	722



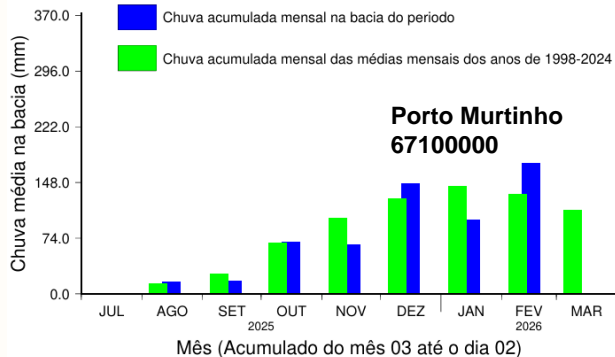
* Para o mês atual, até a data de atualização

Atualizado em 03/03/2026

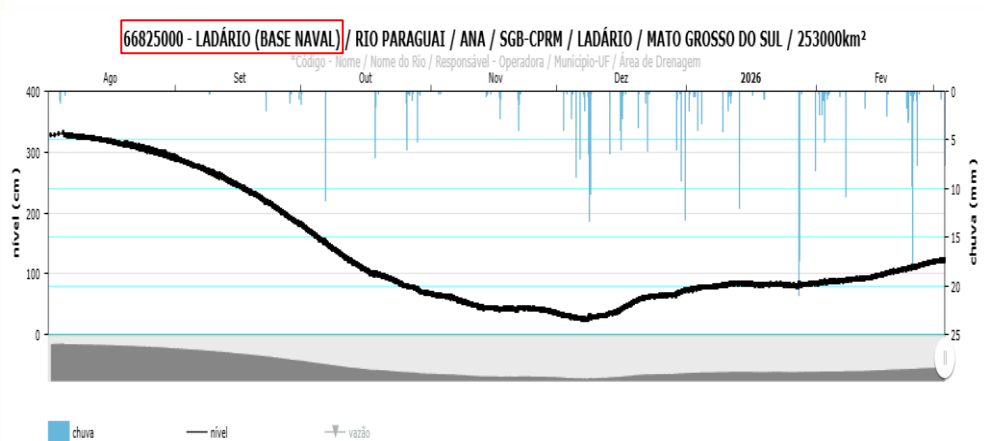
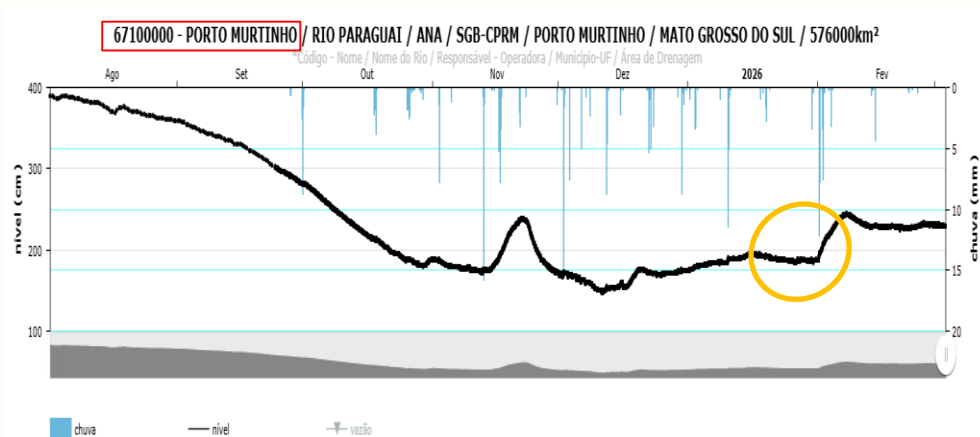




ANOMALIAS DE CHUVAS NOS ÚLTIMOS MESES (MERGE/INPE)



Mês	2025/2026	Média (2002 a 2025)
Ago	16	13
Set	17	27
Out	69	67
Nov	66	101
Dez	146	126
Jan	98	143
Fev	174	133
Mar	1	112
Total	587*	722

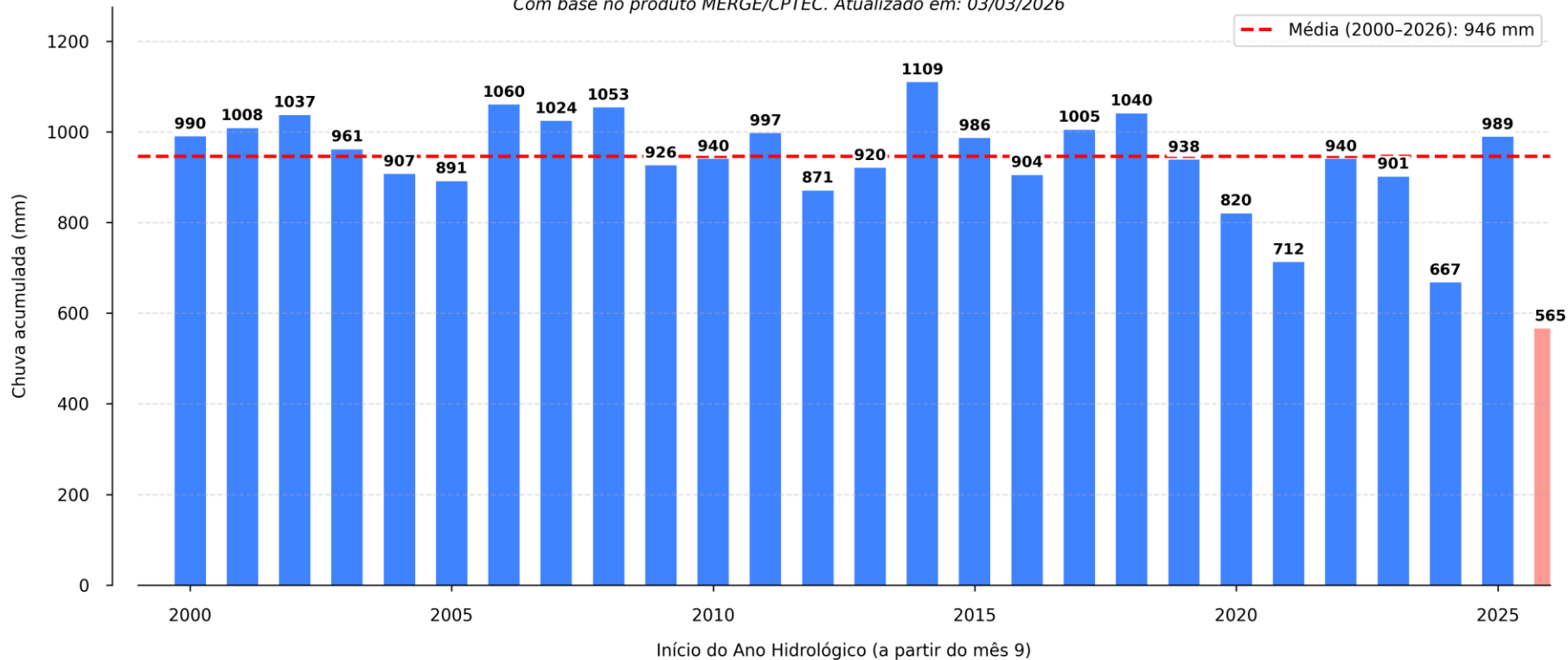




INFORMAÇÃO SITUAÇÃO DA CHUVA

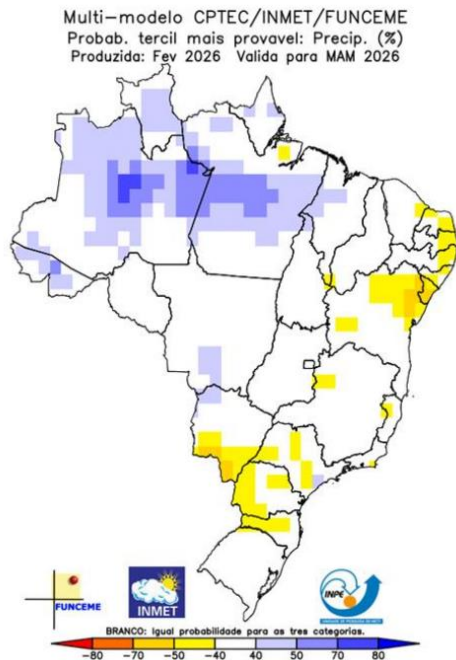
Chuva total anual por ano hidrológico - Estação Ladário (66825000)

Com base no produto MERGE/CPTEC. Atualizado em: 03/03/2026

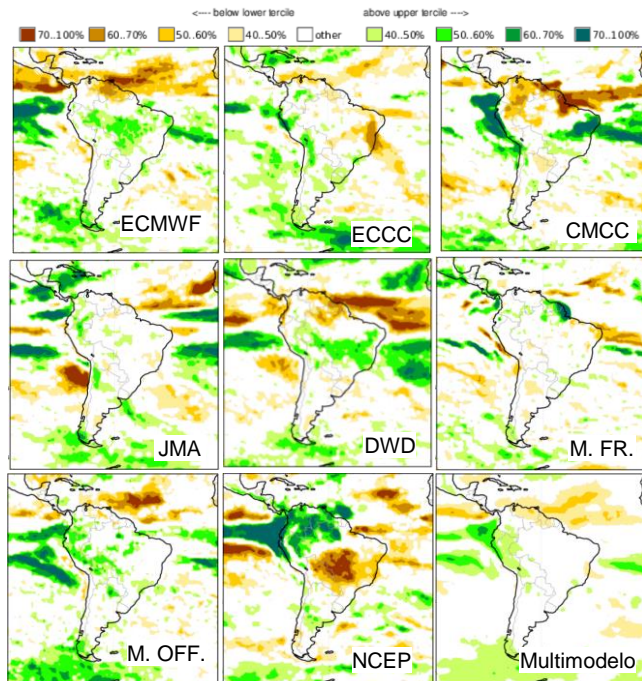




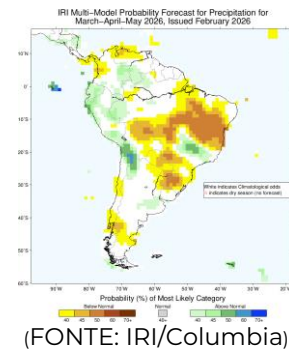
PROGNÓSTICOS SAZONAIS DE CHUVAS



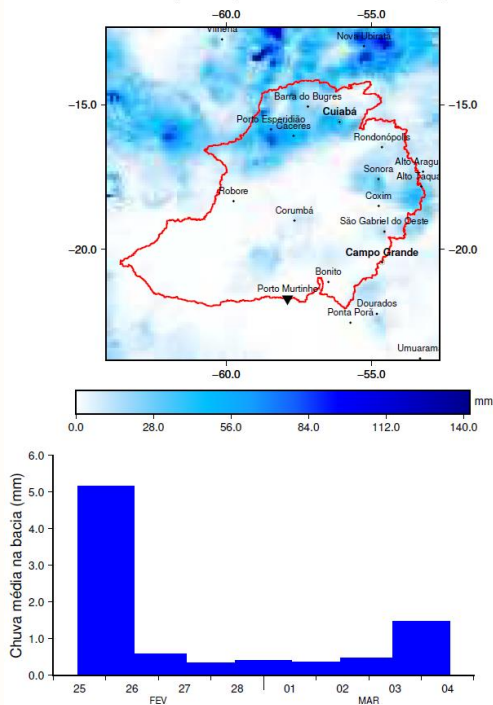
(FONTE: CPTEC/INPE)



(FONTE: Climate Change Service/Copernicus)

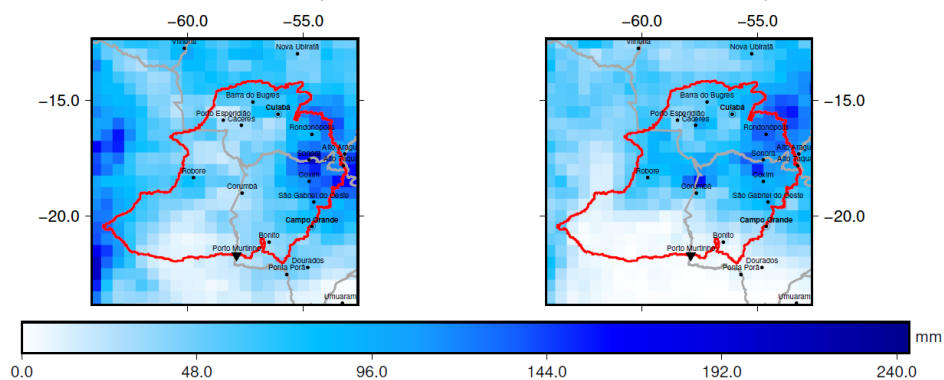


Chuva Acumulada do MERGE (CPTEC-INPE) de 8.8 mm em 7 dias na AD 67100000 - PORTO_MURTINHO

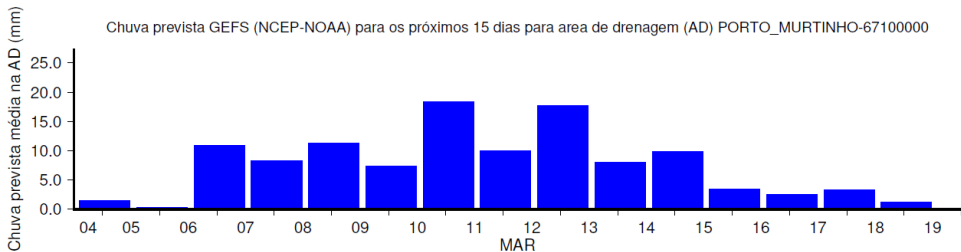
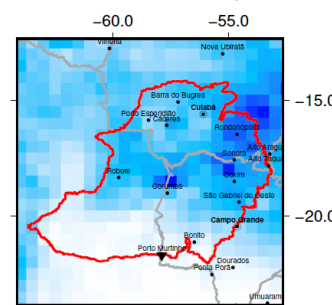


Chuvas nos últimos 7 dias: 9 mm

Chuva Prevista Acumulada de 57.8 mm para 7 dias



Chuva Prevista Acumulada de 56.3 mm para 7-15 dias

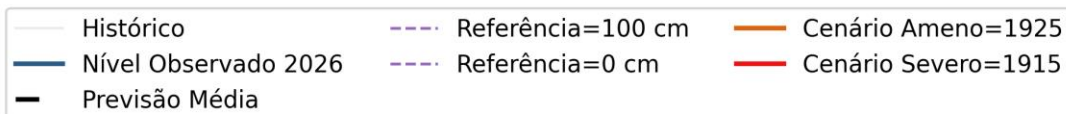
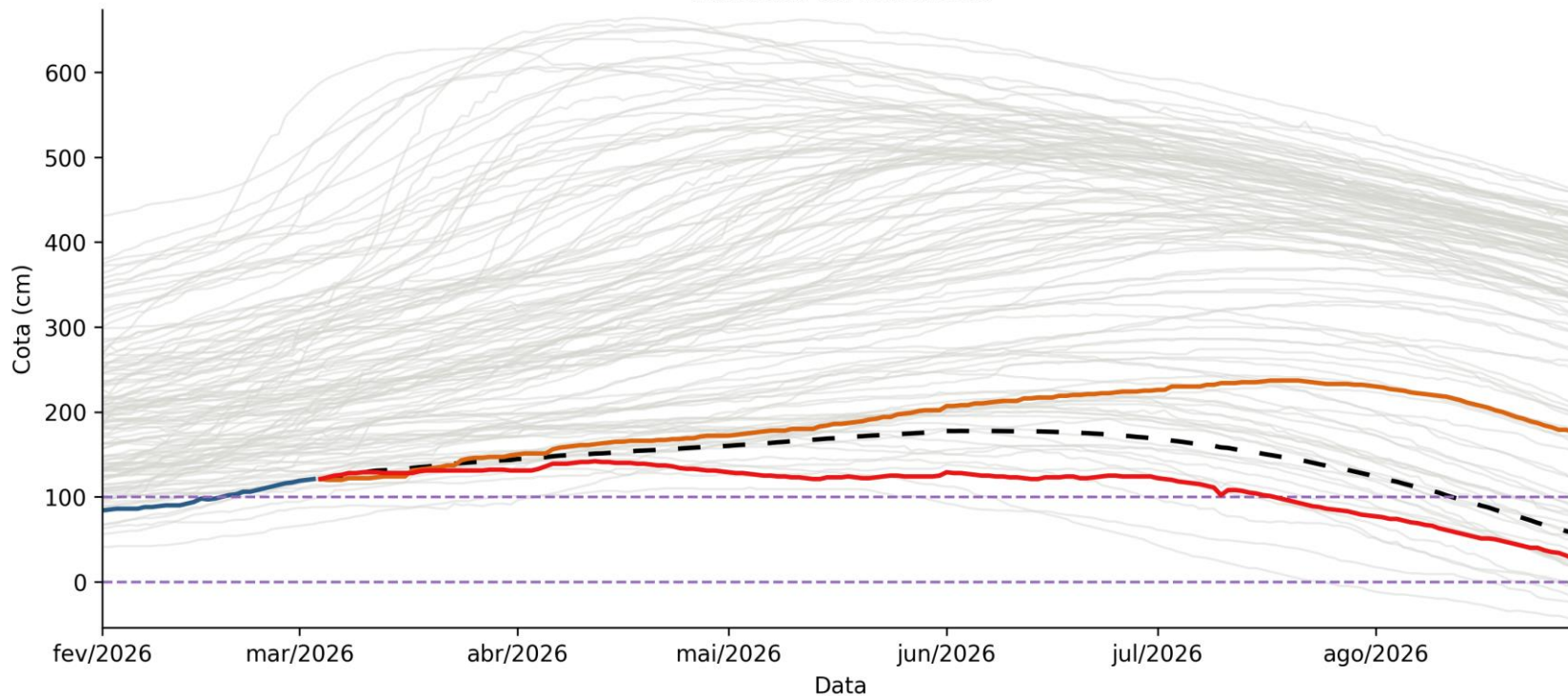


Previsão para os próximos 14 dias: aproximadamente 113 mm

PREVISÃO DE LONGO PRAZO (180 DIAS) EM LADÁRIO

Previsão de níveis em LADÁRIO (66825000)

Atualizado em 03/03/2026





OBRIGADO



MINISTÉRIO DE
MINAS E ENERGIA

