

14 de abril de 2025



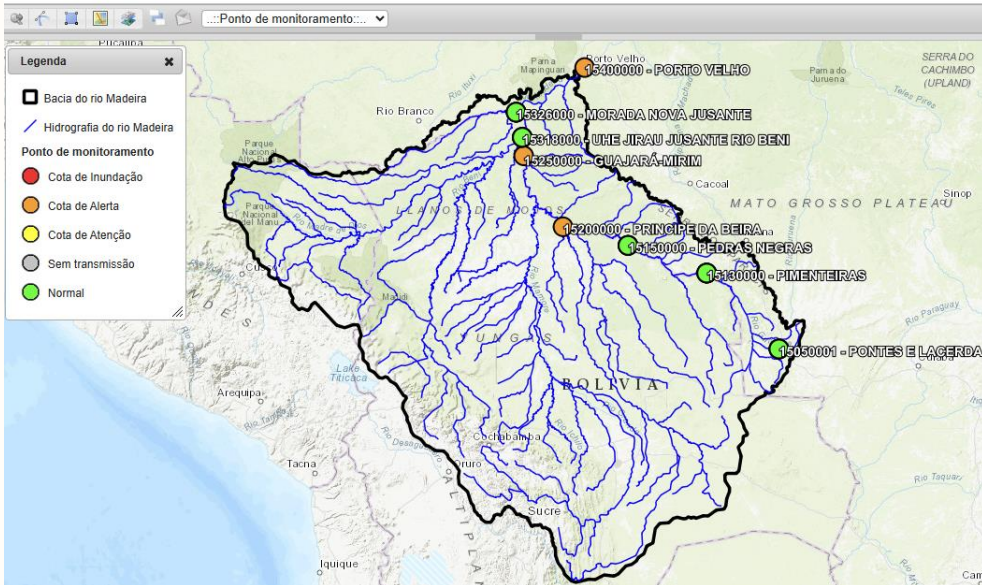
## Reunião de avaliação das condições hidrometeorológicas da Bacia do Rio Madeira



# Resumo da bacia



Página Inicial - Bacias Monitoradas - Manchas de Inundação - Secas e Estiagens - Monitoramento Especial



<https://www.sgb.gov.br/sace/madeira>



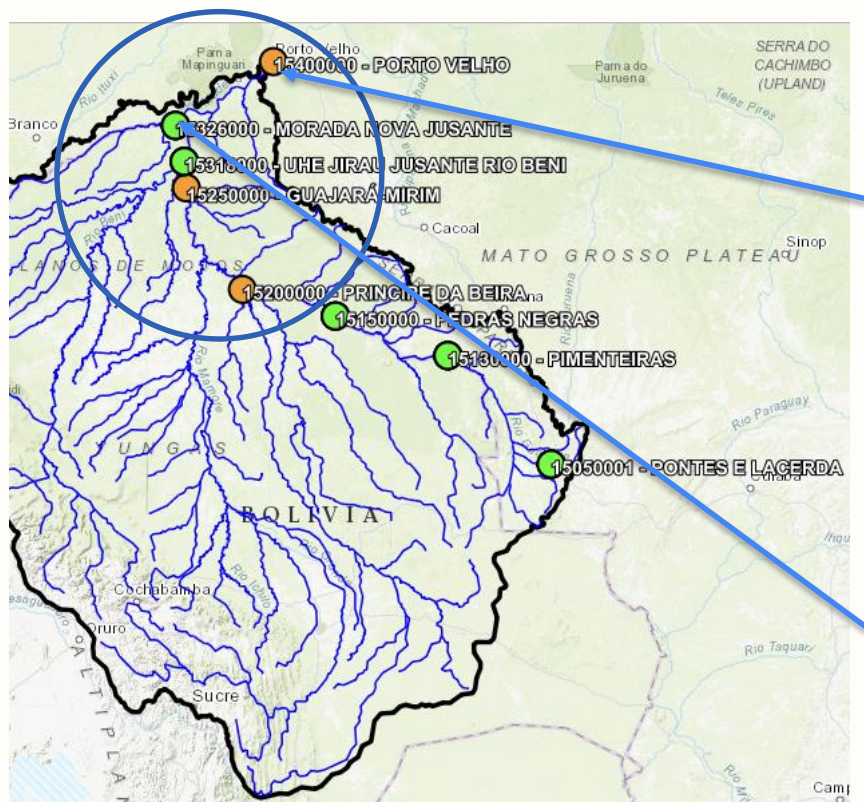
**Resumo:**

Nome da Estação	Curso d'água	Município	Horário do último dado (Horario local)	Nível Atual	Variação nos Últimos 7 dias	Cota mediana para a data de hoje
				(cm)		(cm)
PORTO VELHO	MADEIRA	PORTO VELHO	14/04/2025 09:15	1666	-5	1503
GUAJARÁ-MIRIM	MAMORÉ	GUAJARÁ-MIRIM	14/04/2025 09:30	1070	11	1062
JIRAU JUSANTE BENI	MADEIRA	NOVA MAMORÉ	14/04/2025 09:30	1806	-4	1678
MORADA NOVA JUS.	ABUNÃ	PORTO VELHO	14/04/2025 09:30	1631	-7	1341
JI-PARANÁ	MACHADO	JI-PARANÁ	14/04/2025 09:00	975	-18	868

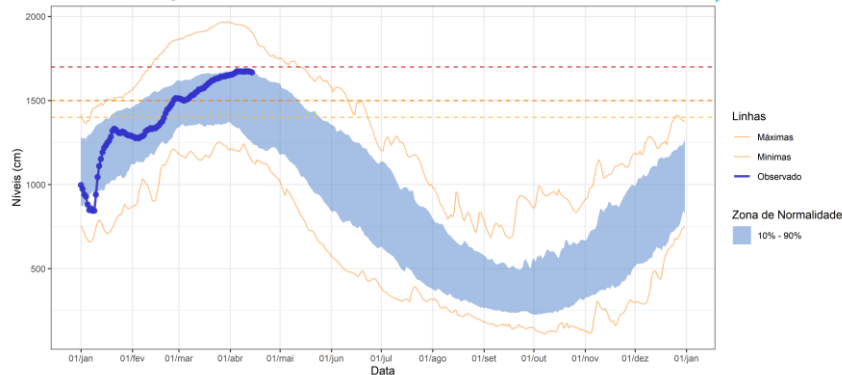




# Condição atual e comparação com histórico



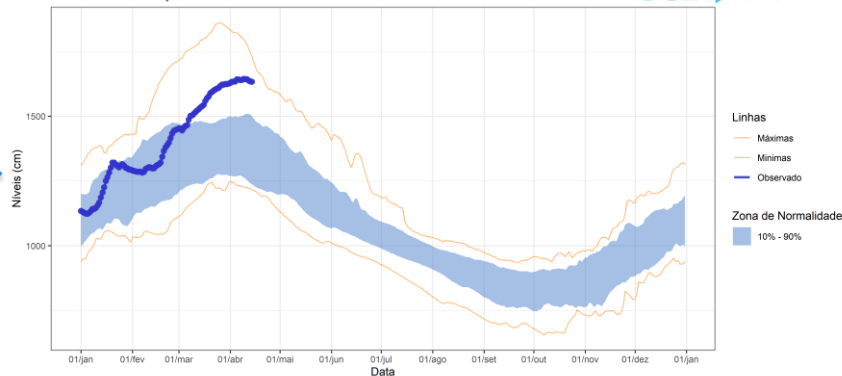
Níveis observados e comparação com histórico  
RIO MADEIRA na estação 15400000 - PORTO VELHO



Cota:  
16,68 m

Vazão:  
40.100 m<sup>3</sup>/s

Níveis observados e comparação com histórico  
RIO ABUNÁ? na estação 15326000 - MORADA NOVA JUSANTE



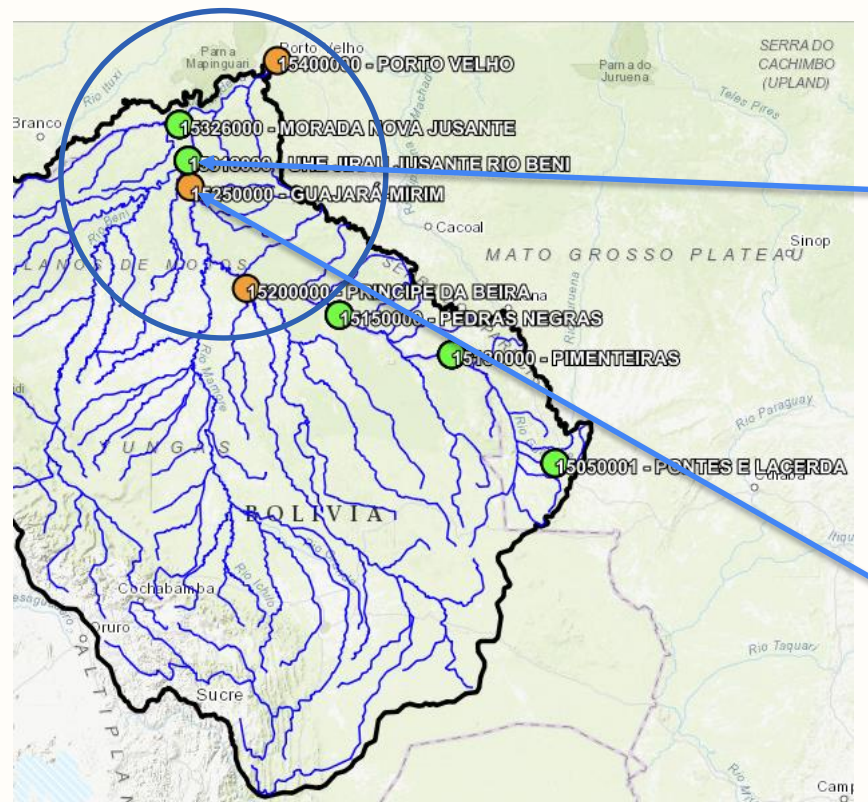
Cota:  
16,31 m

Vazão:  
~4.000 m<sup>3</sup>/s\*

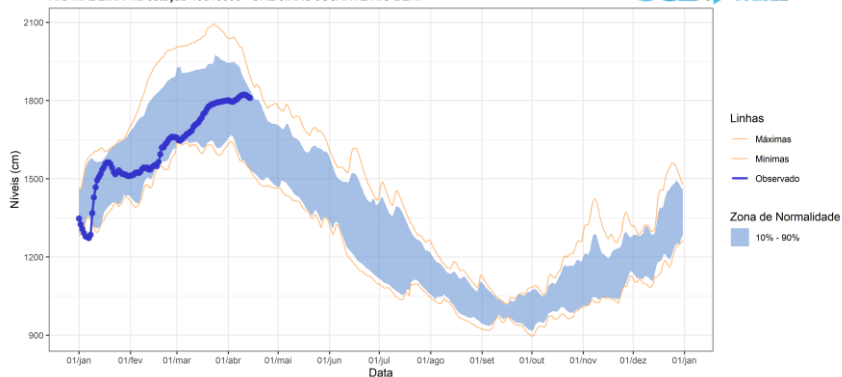




# Condição atual e comparação com histórico



Níveis observados e comparação com histórico  
RIO MADEIRA na estação 15318000 - UHE JIRAU JUSANTE RIO BENI

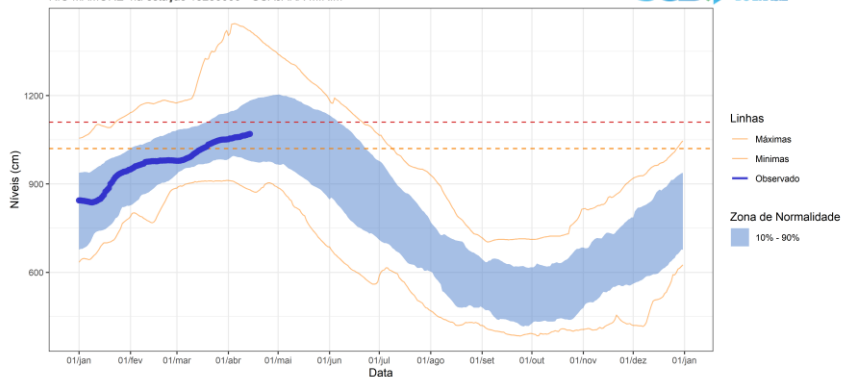


Cota:  
18,04 m

Vazão:  
40.400 m<sup>3</sup>/s

Redução da  
vazão (3  
dias):  
1.000 m<sup>3</sup>/s

Níveis observados e comparação com histórico  
RIO MAMORE na estação 15250000 - GUAJARA-MIRIM



Cota:  
10,70 m

Vazão:  
14.400 m<sup>3</sup>/s

Aumento da  
vazão (3  
dias):  
200 m<sup>3</sup>/s



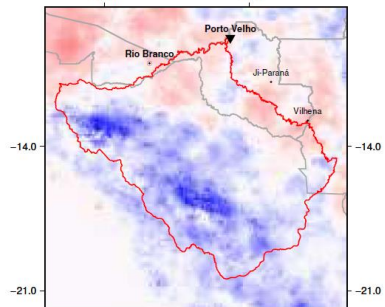






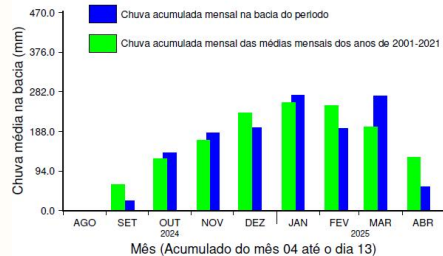
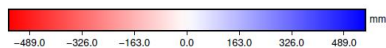
# ANOMALIAS DE CHUVAS NOS ÚLTIMOS MESES (MERGE/INPE)

Anomalia de chuva MERGE (CPTEC-INPE) de 74.1 mm no mês 03 na AD 15400000 - PORTO\_VELHO

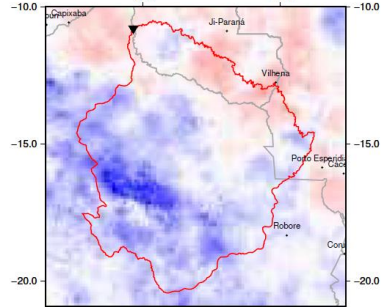


Esperado:  
197 mm

Observado:  
272 mm

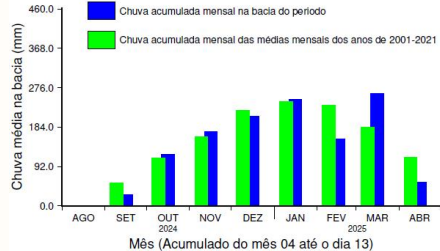
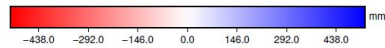


Anomalia de chuva MERGE (CPTEC-INPE) de 79.2 mm no mês 03 na AD 15250000 - GUAJARA-MIRIM

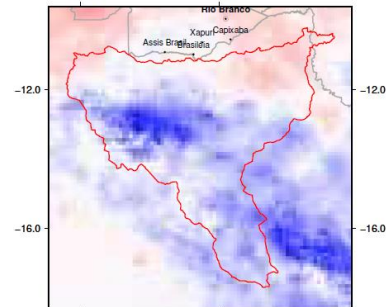


Esperado:  
183 mm

Observado:  
262 mm

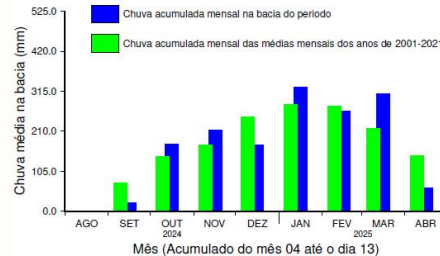
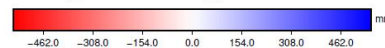


Anomalia de chuva MERGE (CPTEC-INPE) de 89.9 mm no mês 03 na AD sem\_código - AD\_LHE-Jirau\_Jusante\_Bon\_Guajara\_mir



Esperado:  
217 mm

Observado:  
307 mm



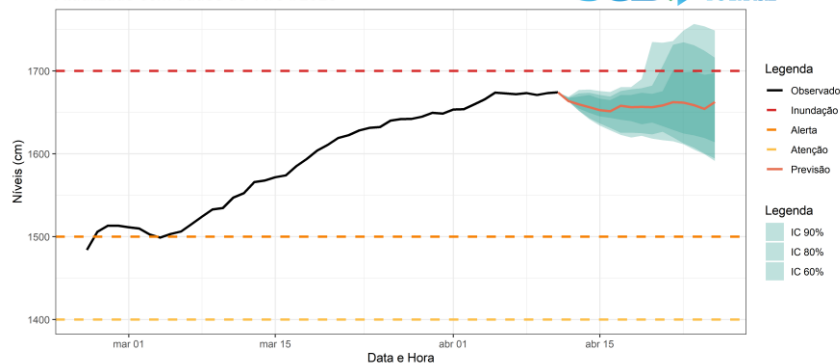




# PREVISÕES PRÓXIMAS SEMANAS

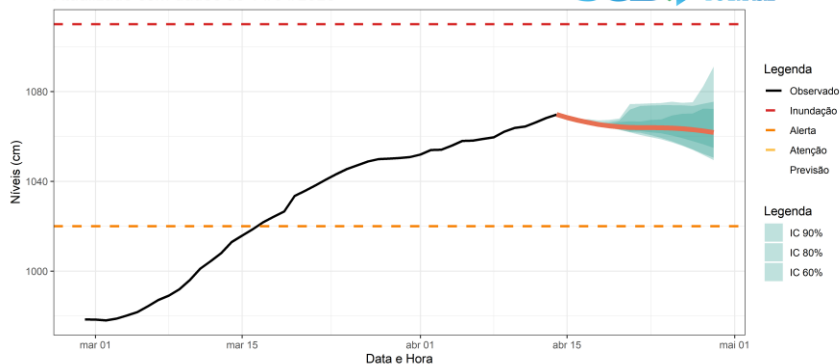
## Previsões de níveis em PORTO VELHO

Atualizado com dados de 11/04/2025

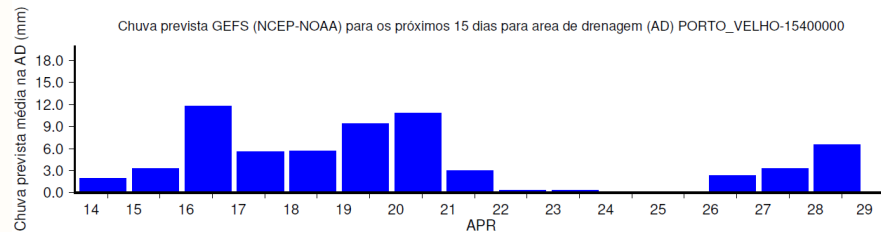
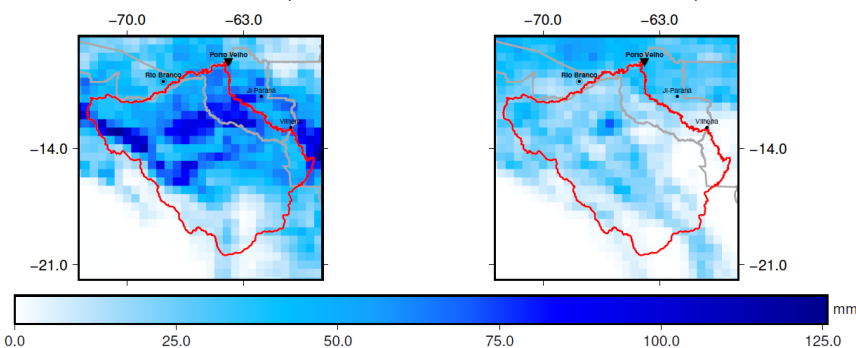


## Previsões de níveis em GUAJARÁ-MIRIM

Atualizado com dados de 14/04/2025



Chuva Prevista Acumulada de 48.5 mm para 7 dias



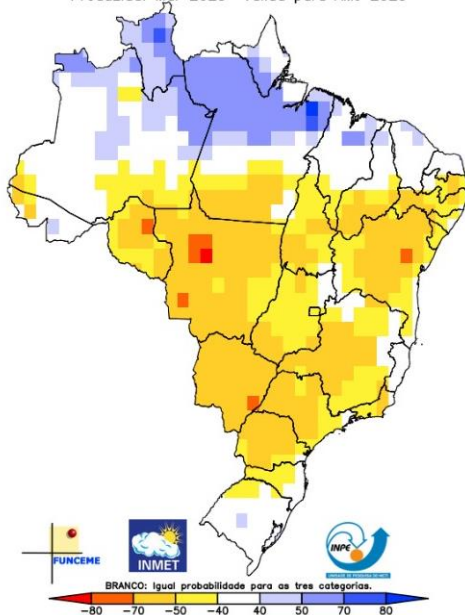
Previsão para os próximos 14 dias: aproximadamente 54 mm de acumulado



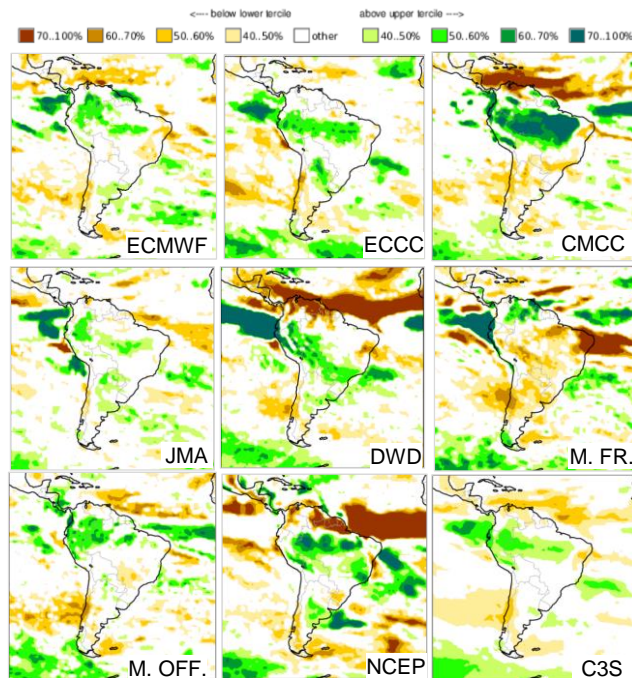


# PROGNÓSTICOS SAZONAIS DE CHUVAS

Multi-modelo CPTEC/INMET/FUNCEME  
Probab. tercil mais provável: Precip. (%)  
Produzida: Mar 2025 Válida para AMJ 2025



(FONTE: CPTEC/INPE)



(FONTE: Climate Change Service/Copernicus)





**OBRIGADO**



MINISTÉRIO DE  
MINAS E ENERGIA

