



PLANO DE AÇÃO PARA O NORDESTE

TEREZA CRISTINA
MINISTRA DA AGRICULTURA,
PECUÁRIA E ABASTECIMENTO

MINISTÉRIO DA
AGRICULTURA, PECUÁRIA
E ABASTECIMENTO





NORDESTE



1,56 milhão de Km²



PIB 2014: R\$ 815,00 bilhões
PIBAgro 2014: R\$ 146,7 bilhões (18%)



56,6 milhões de habitantes

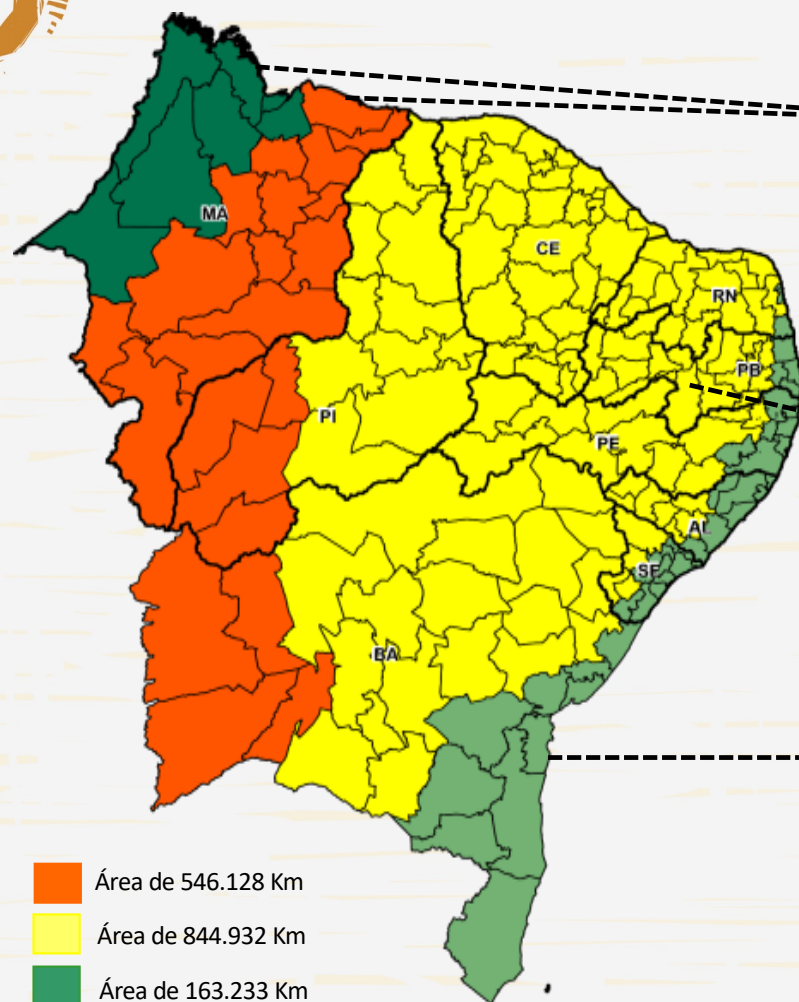


Área cultivada (ha): 43,4 milhões
Agricultura: 15,1 milhões
Pastagens: 28,3 milhões



Estabelecimentos
agropecuários: 2,3 milhões
Área (ha): 76,1 milhões





Cerrados e Pré-Amazônia

Grãos, algodão, bovinos e extrativismo sustentável

Caatinga

Bovinos (leite), ovinos e caprinos, aves, frutas e forrageiras

Mata Atlântica

Zonas costeiras: cana-de-açúcar e cacau
Agreste: bovinos e frutas





DESAFIOS

MINISTÉRIO DA
AGRICULTURA, PECUÁRIA
E ABASTECIMENTO





Cobertura da
assistência
técnica

Adoção de
tecnologias

Novas oportunidades
de integração
comercial

Oportunidades para
a juventude rural

Organização
dos
produtores

Energia e
conectividade no
campo

Acesso a
crédito

DESAFIOS





CARACTERÍSTICAS





PLANEJAMENTO, ALINHAMENTO, ESTRATÉGIA, PROATIVIDADE E M&A

Responsabilidade
e eficiência na
aplicação de
recursos públicos

Inteligência
estratégica,
articulação e
coordenação

Apoio e
continuidade a
ações de sucesso

Poder público
e sociedade

Atenção especial com o pequeno produtor





ESTRATÉGIAS DE EXECUÇÃO



**Todo o
Nordeste**

**Ações
diretas**

Ações do MAPA executadas para promover a estruturação do setor e a defesa agropecuária.

**Ações
sob
demanda**

Ações do MAPA cuja execução é dependente de demanda local ou do setor produtivo.

Semiárido

**Ações
concentradas**

Ações do MAPA concentradas em territórios e cadeias promissoras para estruturar polos e eixos de desenvolvimento.





AÇÕES DIRETAS alguns exemplos

www.agricultura.gov.br



Programa Nacional
de Erradicação da
Febre Aftosa



Programa Nacional
para Erradicação
da Peste Suína



Programa de
Controle das Moscas
das Frutas no Vale
do São Francisco



Plantar Energia




Regularização
Fundiária



Programa de
Aquisição de
Alimentos





AÇÕES SOB DEMANDA alguns exemplos

www.agricultura.gov.br



Selo Arte



**Indicação
Geográfica e
Marcas Coletivas**



**Programa Jovem
Empreendedor**



**Programa Mais
Leite Saudável**



**Programa de
Promoção
de Irrigação**



**Equivalência
SISBI**





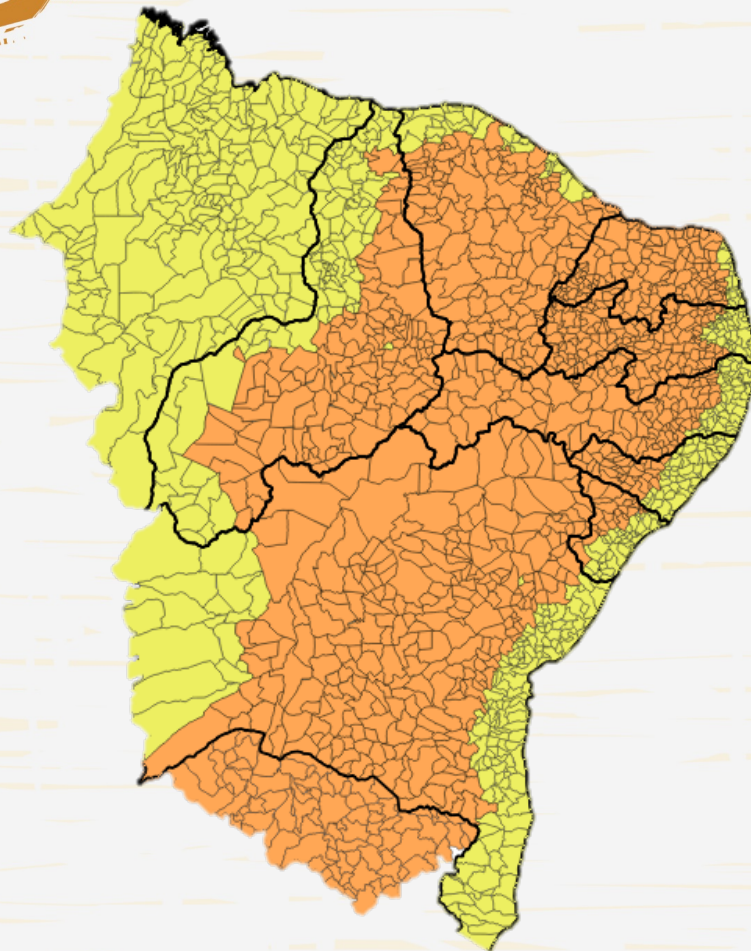
AÇÕES CONCENTRADAS

MINISTÉRIO DA
AGRICULTURA, PECUÁRIA
E ABASTECIMENTO





SELEÇÃO DOS TERRITÓRIOS

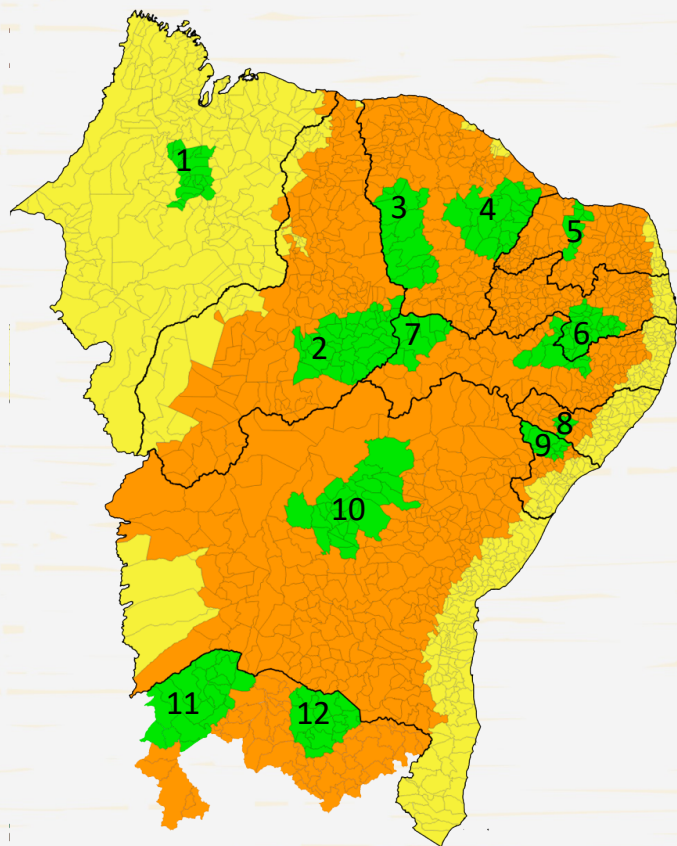


- Análise dos quadros natural, agrário, agropecuário, de infraestrutura e socioeconômico
- Municípios com população de até 1% do respectivo estado
- Ações anteriores ou em curso do MAPA ou parceiros bem-sucedidas
- Estabelecimentos rurais com renda de 3 a 10 salários mínimos superior à média do semiárido
- Potencialmente capazes de responder às intervenções de forma duradoura no médio prazo





TERRITÓRIOS PRIORITÁRIOS 2019



1. Médio Mearim (MA)
2. Alto Médio Canindé (PI)
3. Sertões do Crateús e Inhamuns (CE)
4. Vale do Jaguaribe (CE)
5. Vale do Açu (RN)
6. Cariri da Paraíba (PB) e Moxotó (PE)
7. Araripina (PE)
8. Batalha (AL)
9. Sergipana do São Francisco (SE)
10. Irecê & Jacobina (BA)
11. Januária (MG)
12. Salinas (MG)

População total: 4,1 milhões

População rural: 1,7 milhão
(41%)

Estabelecimentos rurais: 410 mil

Metas:

- 2019/20: **12** territórios
- 2020/21: **18** territórios







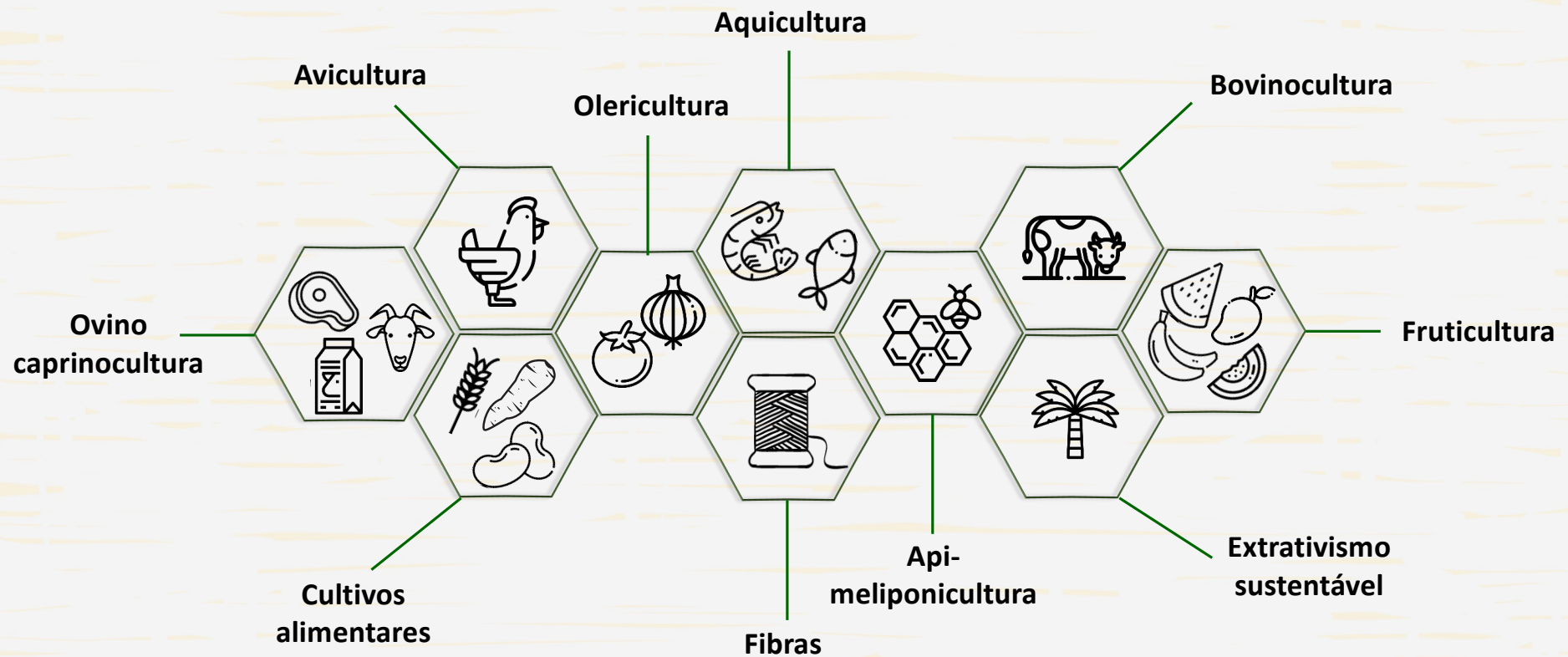
CADEIAS PRIORITÁRIAS

MINISTÉRIO DA
AGRICULTURA, PECUÁRIA
E ABASTECIMENTO





CADEIAS COM RELEVÂNCIA ATUAL E POTENCIAL





PRINCIPAIS DESAFIOS NÃO TECNOLÓGICOS



1

Aumentar a cobertura da Assistência Técnica e Extensão Rural

2

Viabilização econômica e formalização de unidades de processamento (SISBI ou SIF)

3

Ampliar o acesso e diversificar mercados

4

Promover e fortalecer a organização dos produtores (associações e cooperativas)

5

Ampliar a cobertura de propriedades tituladas (assentados e não assentados)

6

Criar oportunidades para a juventude rural empreendedora





PRINCIPAIS DESAFIOS TECNOLÓGICOS



1

Segurança hídrica na propriedade: captação, uso e reuso de água

2

Desenvolvimento de produtos com qualidade e valor agregado: laticínios, mel, peles, frutas

3

Conservação e manejo de solos (processos de desertificação)

4

Reserva alimentar animal

- Convivência com a seca
- Uso sustentável da caatinga
- Manejo e recuperação de pastagens
- Diversificação de fontes de ração

5

Melhorar a gestão e eficiência dos sistemas produtivos

- Produtividade, qualidade e rentabilidade
- Redução do impacto ambiental
- Convivência com a seca
- Sanidade de rebanhos e lavouras





PLANO AGRONORDESTE: GOVERNANÇA



A gestão do Plano Nordeste será conduzida em três níveis, coordenados pela UGP:

Comitê Central de Coordenação (CCC)

Comitê Estadual de Coordenação (CEC)

CCC e CEC envolvem as três estratégias: ações diretas, ações sob demanda e ações concentradas

Escritório Local de Operações (ELO)

Para as ações concentradas (Projetos Territoriais)







OBRIGADA

TEREZA CRISTINA
MINISTRA DA AGRICULTURA,
PECUÁRIA E ABASTECIMENTO



MINISTÉRIO DA
AGRICULTURA, PECUÁRIA
E ABASTECIMENTO

