

# Plataforma Mapa Conecta

**Conectando Agentes de Inovação visando  
Impulsionar o Empreendedorismo e a Geração de  
Tecnologias Inovadoras para o Setor  
Agropecuário**





**Mapa  
Conecta**

O hub de inovação aberta da  
agropecuária brasileira





*“Ser referência mundial na promoção de inovações abertas, visando gerar tecnologias inovadoras que agreguem valor, gerem conexões, parcerias e soluções para o setor agropecuário”*





**O Mapa Conecta é a primeira plataforma digital de inovação aberta focada exclusivamente no setor agropecuário brasileiro**, promovendo conexões estratégicas entre startups, investidores e ambientes de inovação de maneira gratuita e inclusiva.

**Com a chancela do Ministério da Agricultura e do SERPRO, oferece um ambiente confiável e colaborativo** para impulsionar soluções tecnológicas, aumentar a competitividade e integrar ecossistemas regionais em um único hub nacional, facilitando o desenvolvimento sustentável e o crescimento do setor agro no Brasil.









- ✓ Portaria No. 461, de 26/07/2022 substituída pela Portaria N°. 839, de 23/09/2025 – Institui o Programa Nacional de Inovação Aberta na Agropecuária - Programa Mapa Conecta
- ✓ Acordo de Cooperação Técnica (ACT) 48/2023 entre o MAPA e o SERPRO
  - ✓ Parceria no desenvolvimento da Plataforma Mapa Conecta
- Estabelecimento de parcerias MAPA e Ecossistemas Estaduais de
- Inovação
  - ✓ Protocolo de Intenções com os Estados
  - ✓ Outubro de 2025: 18 Protocolos de Intenções firmados
    - ✓ Previsão de assinatura com TODOS os estados (Maio de 2026)



- ✓ Iniciativa de fortalecimento dos ecossistemas estaduais de inovação
- ✓ Protocolo de intenções MAPA firmado com os Estados
- ✓ Principais ações:
  - Estabelecimento dos comitês estaduais para inovação agropecuária;
  - Diagnostico estadual de inovação no agro;
  - Plano de ação estadual para inovação no agro;



### 3 – PRINCIPAIS CARACTERÍSTICAS

-  *Ser ponto de entrada da Inovação Aberta no Agro;*
-  *Promover a interação entre os agentes de inovação;*
-  *Conectar e integrar os ambientes e ecossistemas de inovação;*
-  *Fortalecer e difundir a inovação agropecuária;*
-  *Induzir a solução de demandas e necessidades do setor agropecuário;*
-  *Subsidiar a geração de políticas públicas de apoio à inovação aberta no agro*





### 3 – PRINCIPAIS CARACTERÍSTICAS

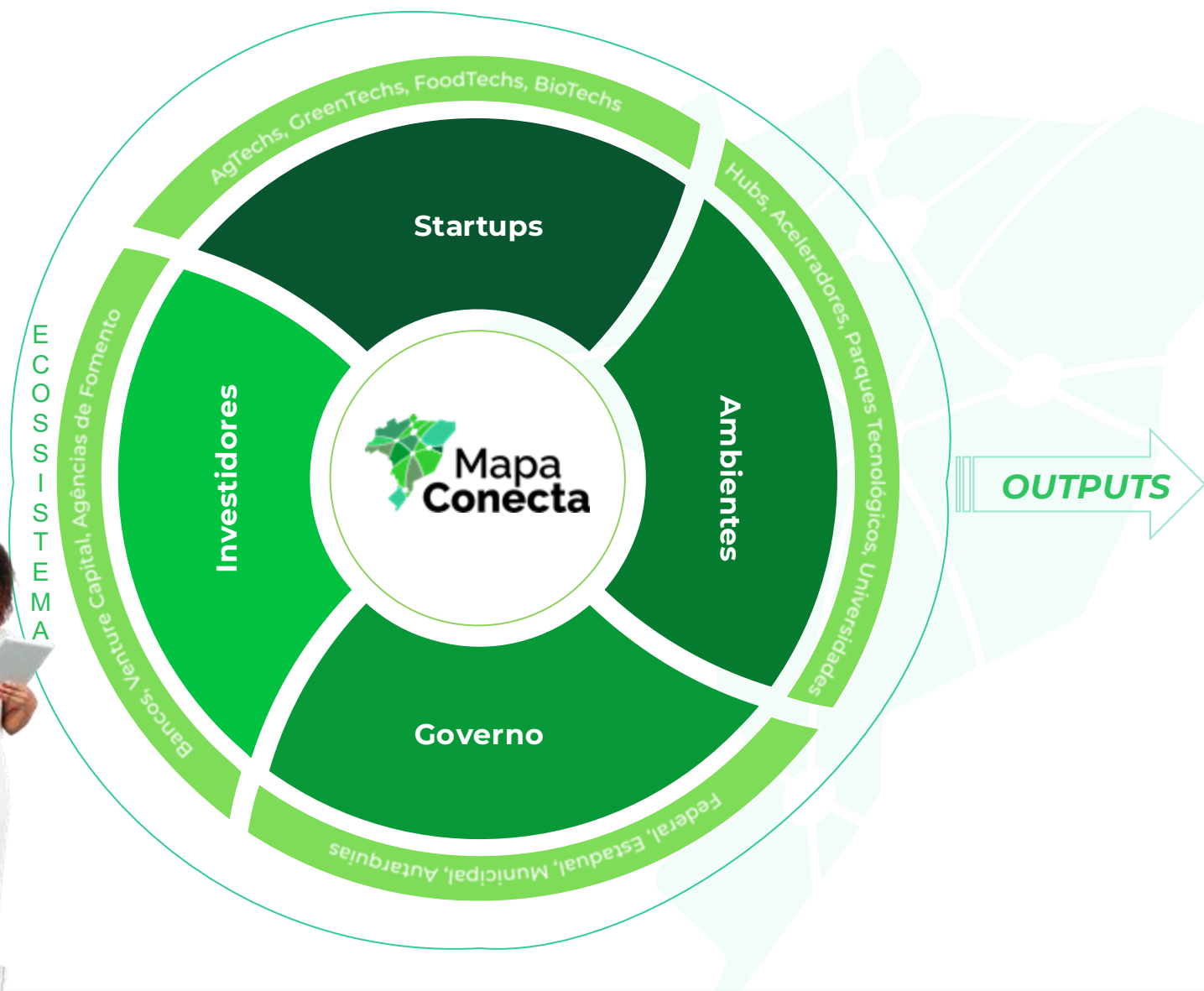
- 🌿 **Plataforma (multilíngue);**
- 🌿 **Usar ferramentas de IA;**
  - ✓ Ex: Jornada da Agtech no registro de produtos
- 🌿 **Navegação por perfil** (startup, investidor, ambientes de inovação);
- 🌿 **Ser de fácil navegabilidade;**
- 🌿 **Promover negócios** (vitrine p/ inovação aberta);
- 🌿 **Ferramenta para coleta de dados e estatísticas da inovação agropecuária brasileira;**







# INTERAÇÕES ENTRE OS ATORES DA PLATAFORMA



**Startups:** Validação e crescimento, ampliar clientela, encontrar investidores;

**Investidores:** Identificar startups e oportunidades para investimentos no agro;

**Governo:** Coleta de dados para melhoria de políticas públicas; fomento à inovação aberta para o agro;

**Instituições de Pesquisa/Hubs:** Ampliação da visibilidade, colaboração em projetos;

**Mentores:** Colaboração social/profissional, expansão de networking;

**Ambientes do Ecosistema:** Crescimento sustentável, fortalecimento das redes de colaboração.



- ✓ Outubro de 2025:
  - ✓ Versão 1 Beta da Plataforma desenvolvida e implantada
  - ✓ Acesso: [mapaconecta.serpro.gov.br](https://mapaconecta.serpro.gov.br) - Ambiente de Produção
  - ✓ As principais funcionalidades disponíveis:
    - ✓ Segurança provida pelo site GOV.BR
    - ✓ Cadastro de Agtechs – Startups do Agro
    - ✓ Cadastro de Investidores
    - ✓ Cadastro de Ambientes de Inovação
    - ✓ Listagem dos Cadastros
    - ✓ Consulta dos cadastros por diversas formas
    - ✓ Reporte de problemas na Plataforma: email: [mapaconecta@agro.gov.br](mailto:mapaconecta@agro.gov.br)





# Roteiro para Cadastramento de Agentes na Plataforma – Ambiente de Produção

- ✓ Ambiente de Produção – Somente dados reais
- ✓ Passo #1 – Se cadastrar no GOV.BR
  - ✓ Link de Acesso: <https://www.gov.br/pt-br>
- ✓ Passo #2 – Acessar a Plataforma Mapa Conecta em Ambiente de Produção:
  - ✓ Link de acesso: [mapaconecta.serpro.gov.br](https://mapaconecta.serpro.gov.br)
- ✓ Passo #3 – Cadastrar a Agtechs, Investidores e Ambiente de Inovação
- ✓ Passo #4 – Enviar indicação de problemas para a equipe Mapa Conecta
  - Email: [mapaconecta@agro.gov.br](mailto:mapaconecta@agro.gov.br)
- ✓ Cartilha de Uso da Plataforma Mapa Conecta está disponível para os usuários



# BREVE APRESENTAÇÃO DA PLATAFORMA MAPA CONECTA

[mapaconecta.serpro.gov.br](http://mapaconecta.serpro.gov.br)





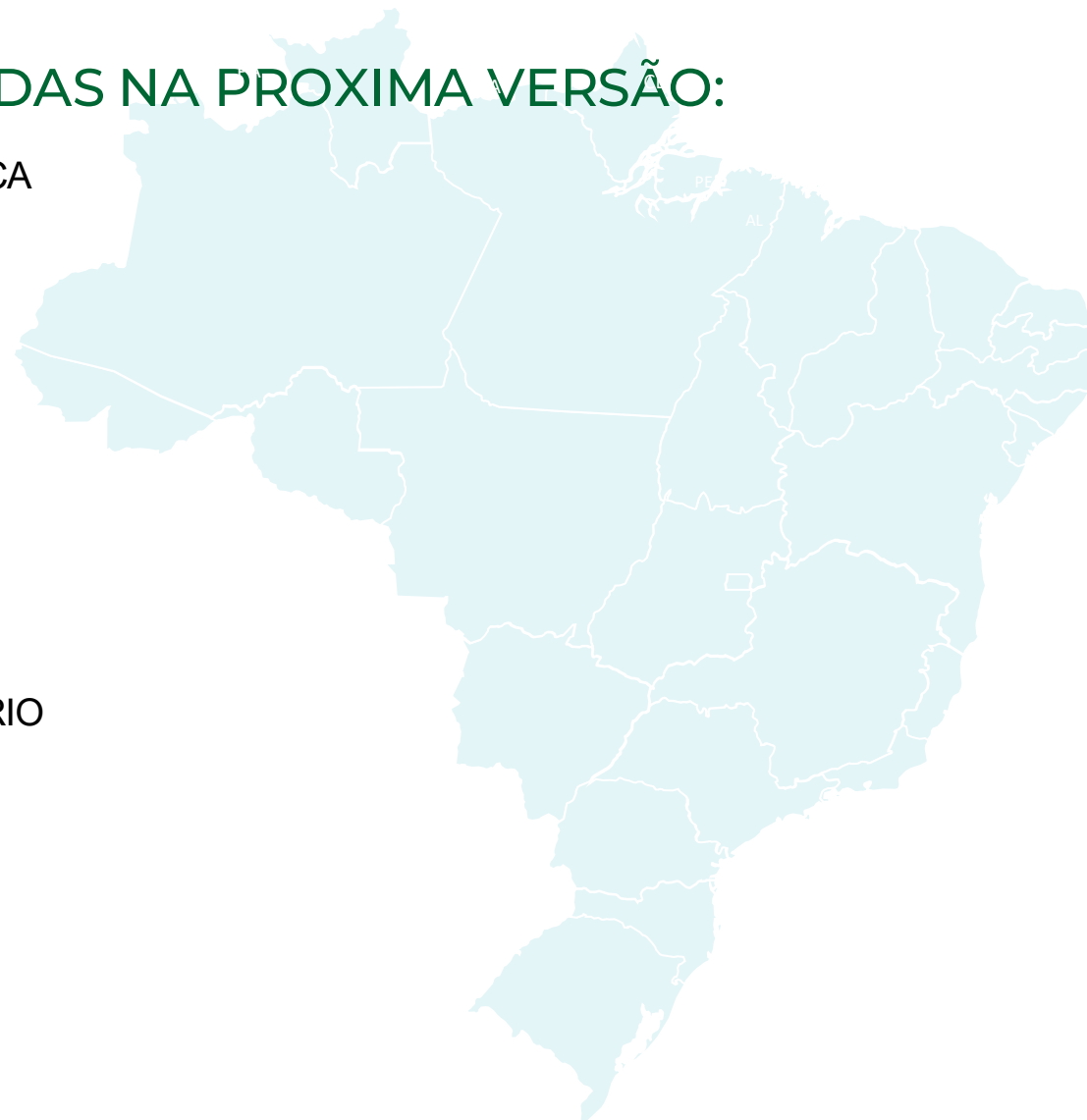
## 6 – CONSIDERAÇÕES FINAIS

- ✓ Validação da Versão 1.0 Beta da plataforma em andamento
- ✓ Popular os cadastros
- ✓ Desenvolver e implementar novas funcionalidades
  - ✓ Cadastro de Eventos e Oportunidade
- ✓ Manter contato próximos com usuários que sejam parceiros na evolução da plataforma – Comunidade Mapa Conecta



### ✓ FUNCIONALIDADES A SEREM IMPLEMENTADAS NA PROXIMA VERSÃO:

- BLOCO 1: ESTUDO E ELABORAÇÃO DE MODELOS DE GOVERNANÇA
- BLOCO 2: MELHORIAS NA PÁGINA INICIAL DA PLATAFORMA
- BLOCO 3: FUNCIONALIDADES DE GESTÃO DE EQUIPES
- BLOCO 4: FUNCIONALIDADES DE NOTÍCIAS
- BLOCO 5: DESENVOLVIMENTO DE PAINÉIS DE VISUALIZAÇÃO
- BLOCO 6: MODELAGEM E VALIDAÇÃO DO MODELO DE NEGÓCIO
- BLOCO 7: ESTRATÉGIAS DE DIVULGAÇÃO
- BLOCO 8: DESENVOLVIMENTO DA ÁREA DE TRABALHO DO USUÁRIO
- BLOCO 9: ÁREA ADMINISTRATIVA DA PLATAFORMA



# OBRIGADO!

# EQUIPE MAPA CONECTA





# Departamento de Inovação Agropecuária DIAGRO/SDR

*Coordenação-Geral de Articulação para Inovação - CGAI*