

ARCO AMAZÔNICO CTLOG- MAPA



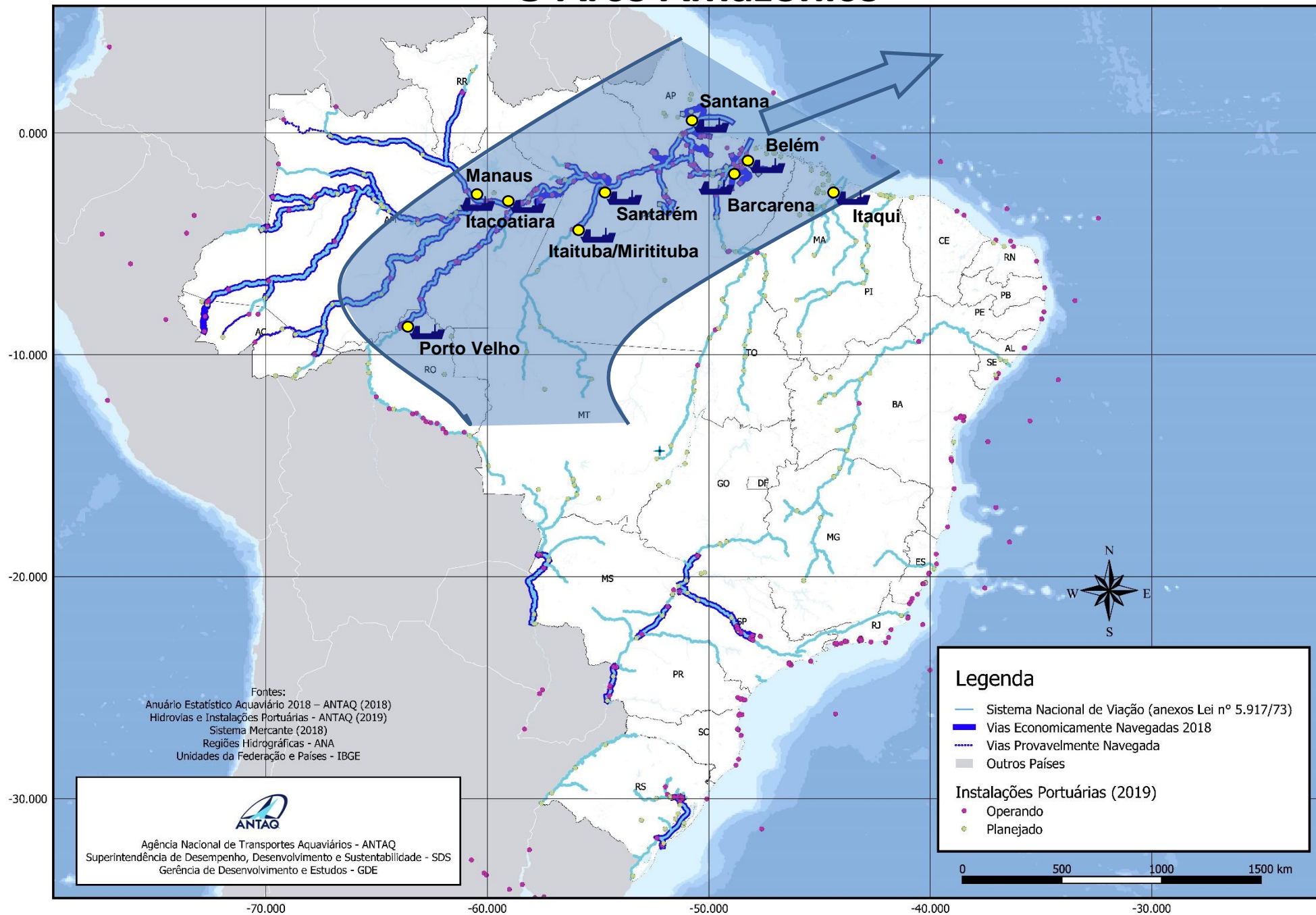
ADALBERTO TOKARSKI
Diretor da ANTAQ

Abril de 2021.

O ARCO AMAZÔNICO

- Contempla conjunto de infraestruturas que possibilitam o escoamento da produção pelos portos da Região Amazônica.
- Fazem parte do Arco Amazônico os complexos portuários de Porto Velho (RO), Manaus/Itacoatiara (AM), Santarém (PA), Itaituba/Miritituba (PA), Belém/Vila do Conde (PA), Santana (AP) e Itaqui (MA).

O Arco Amazônico

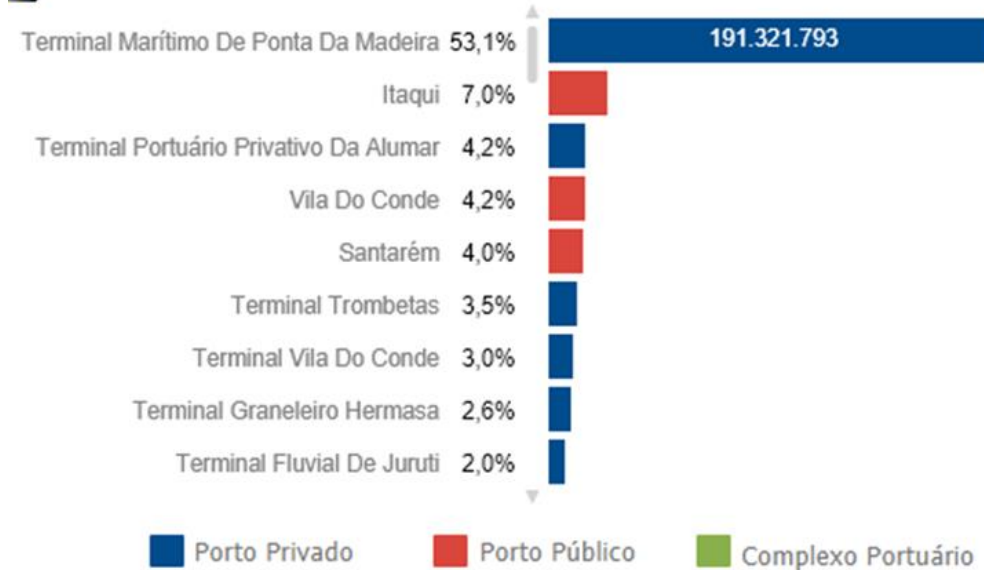


GR1.1 - Tipo de Instalação Portuária em ton. (2020)



GR1.3 - Instalação Portuária em ton. (2020)

Porto Público e Privado



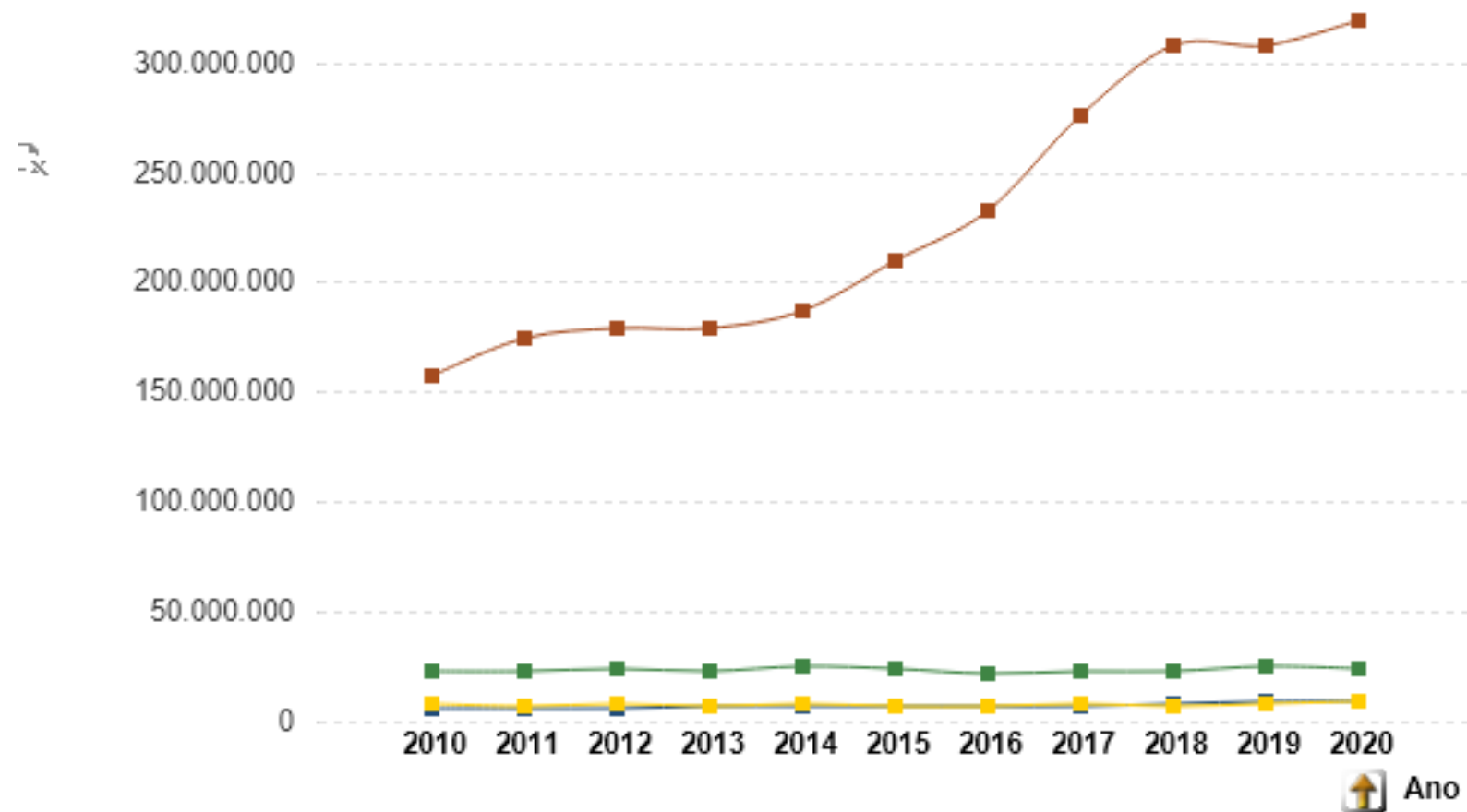
GR1.2 - Sentido em ton. (2020)



GR 1.8 - Mapa com as Instalações Públicas e Privadas



GR1.7 - Evolução por Perfil de Carga em ton. (2020)

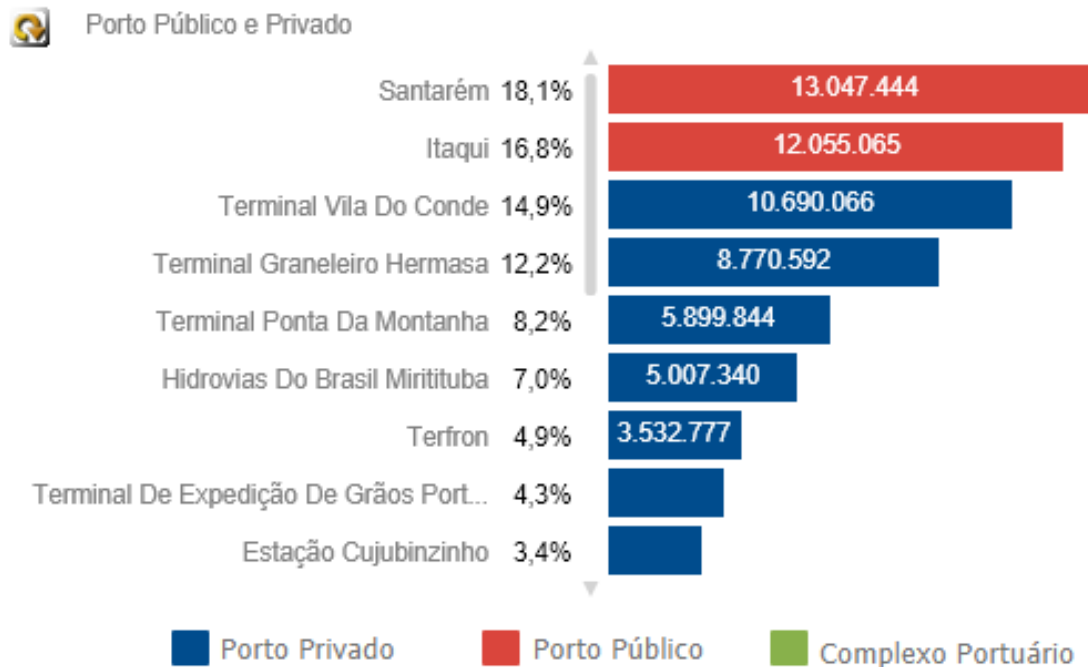


Movimentação portuária

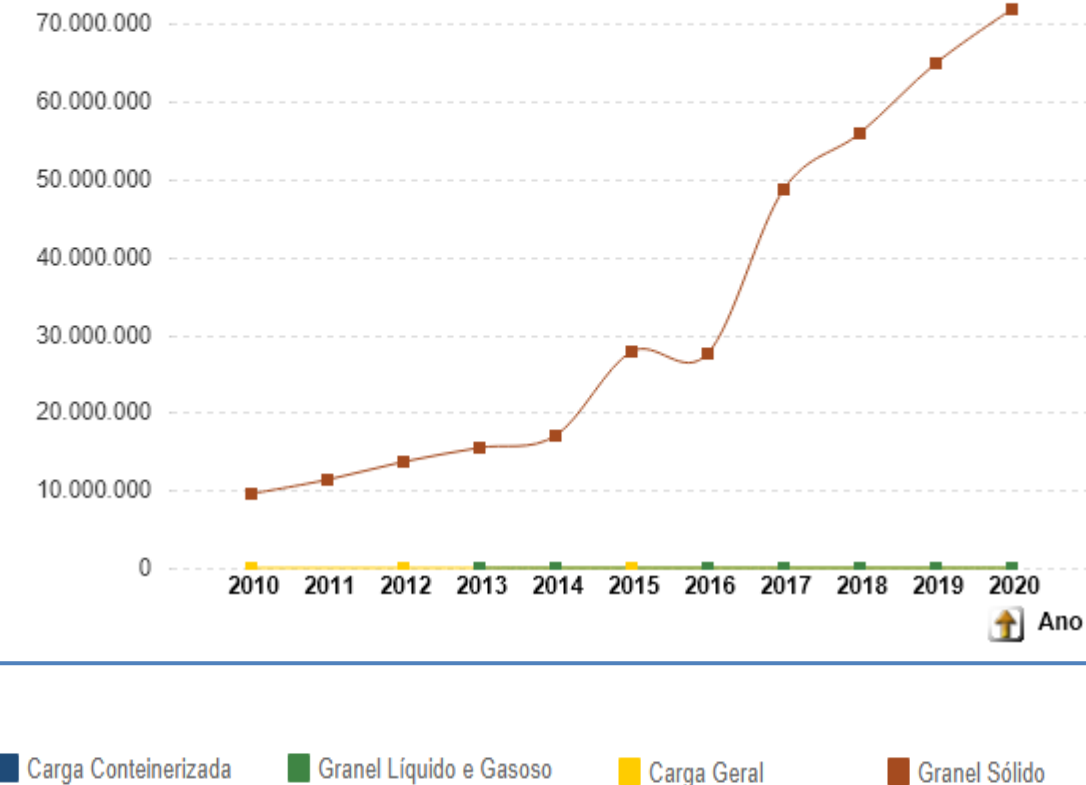
GR1.1 - Tipo de Instalação Portuária em ton. (2020)



GR1.3 - Instalação Portuária em ton. (2020)



GR1.7 - Evolução por Perfil de Carga em ton. (2020)

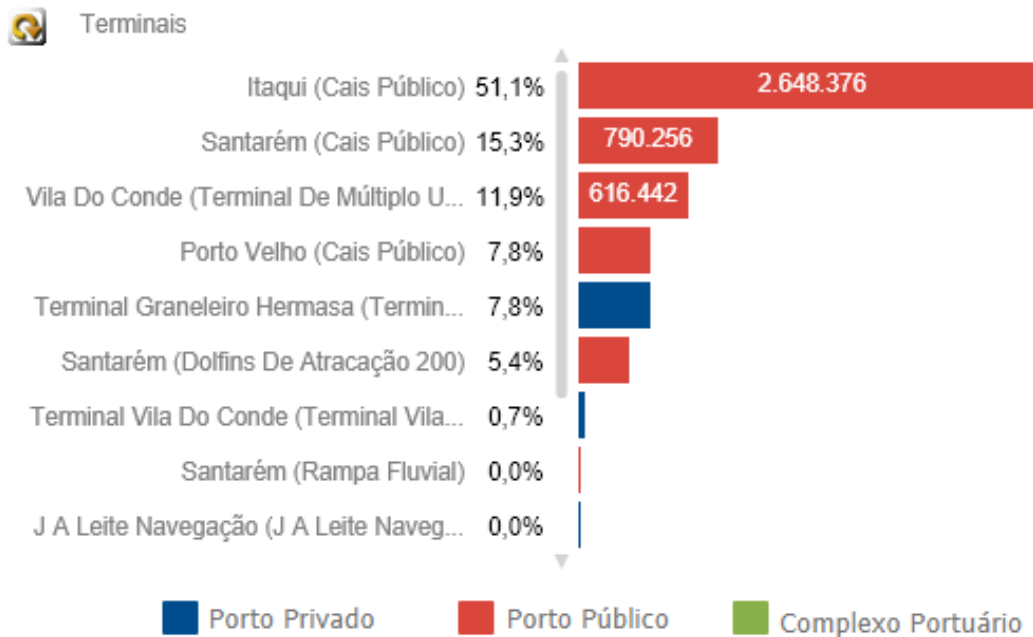


Movimentação portuária

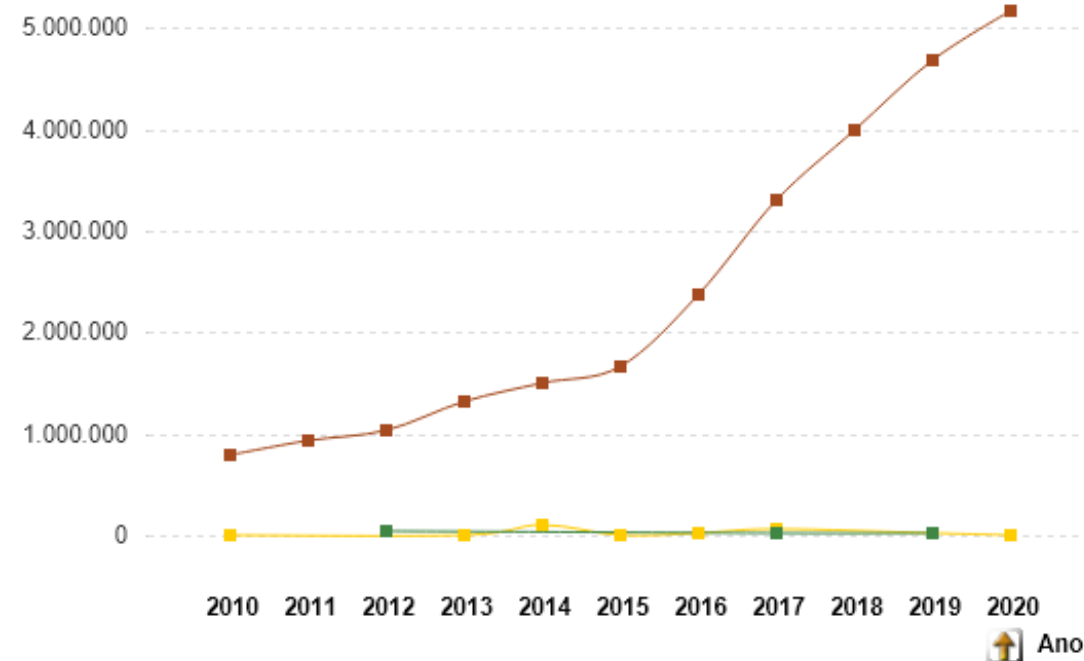
GR1.1 - Tipo de Instalação Portuária em ton. (2020)



GR1.3 - Instalação Portuária em ton. (2020)



GR1.7 - Evolução por Perfil de Carga em ton. (2020)



Movimentação portuária

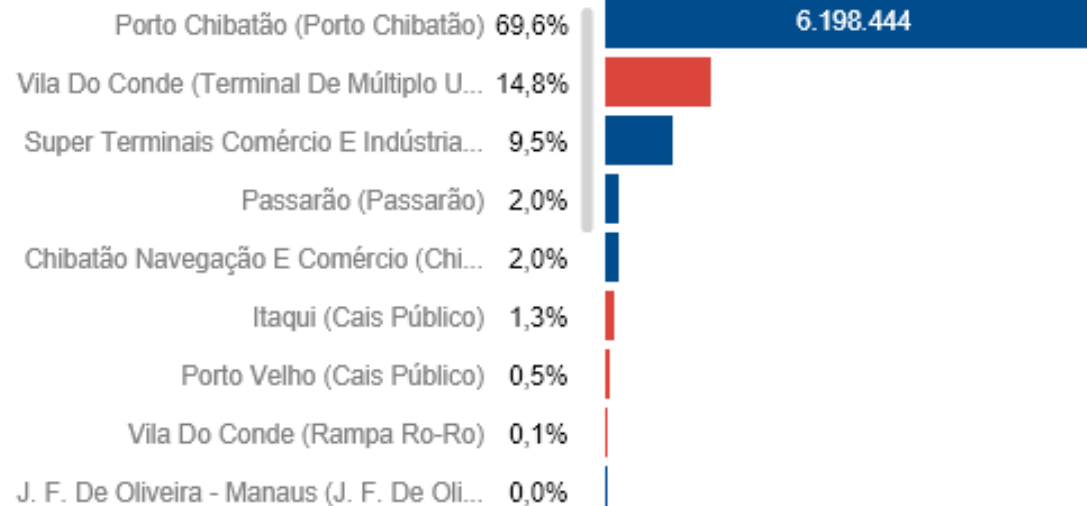
GR1.1 - Tipo de Instalação Portuária em ton. (2020)



GR1.3 - Instalação Portuária em ton. (2020)



Terminais

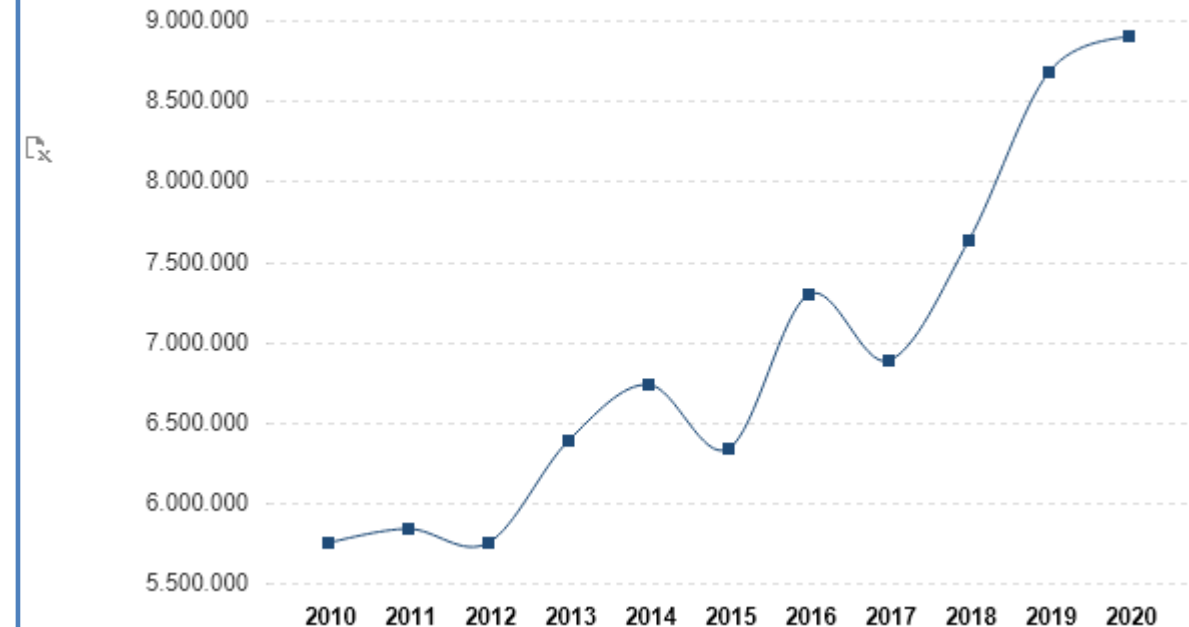


Porto Privado

Porto Público

Complexo Portuário

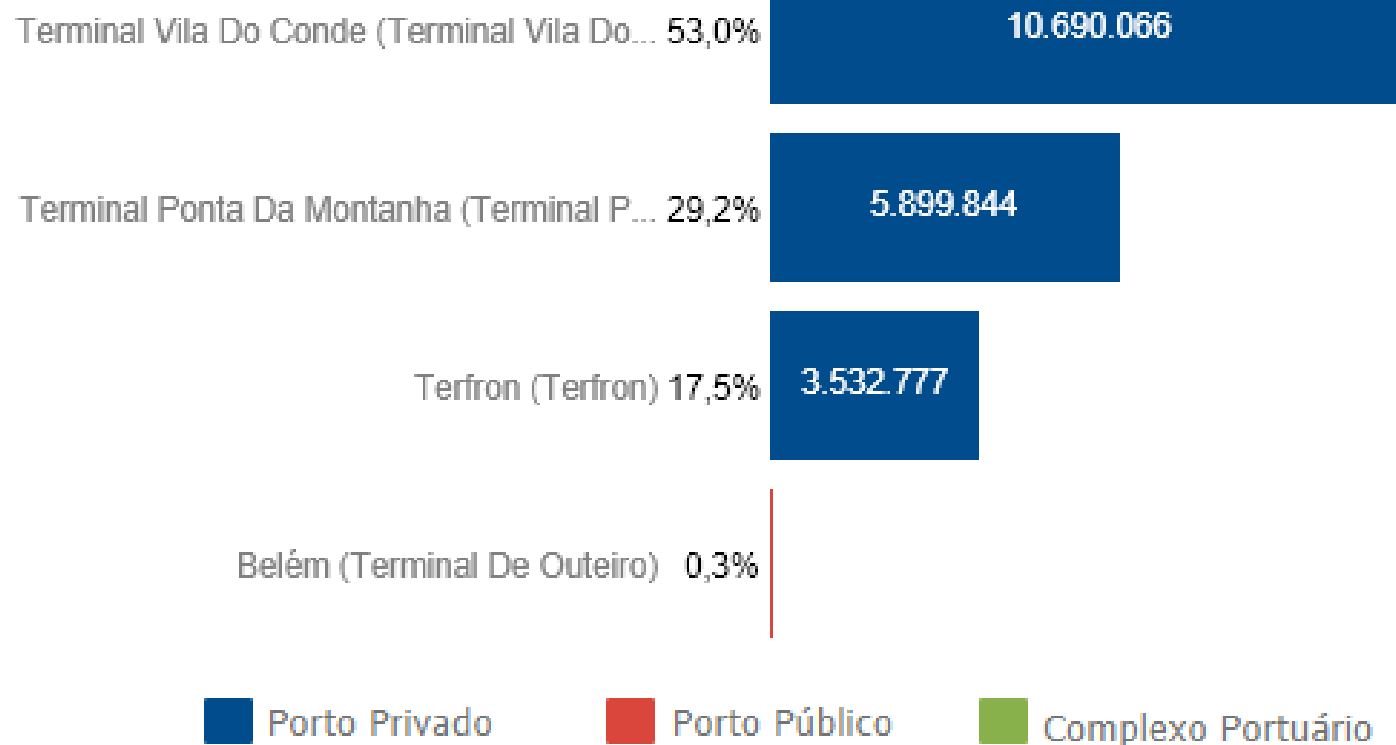
GR1.7 - Evolução por Perfil de Carga em ton. (2020)



GR1.3 - Instalação Portuária em ton. (2020)



Terminais



GR1.1 - Tipo de Instalação Portuária em ton. (2020)



GR1.2 - Sentido em ton. (2020)



Movimentação portuária

GR1.1 - Tipo de Instalação Portuária em ton. (2020)

Porto Público 100,0% 13.047.444

GR1.3 - Instalação Portuária em ton. (2020)

Apelido de Portos Públicos e Privados

Santarém 100,0% 13.047.444

■ Porto Privado
 ■ Porto Público
 ■ Complexo Portuário

GR1.4 - Grupo de Mercadoria em ton. (2020)

Nomenclatura Simplificada

Soja 53,5% 6.980.769

Milho 46,5% 6.066.675

Outeiro -transbordo

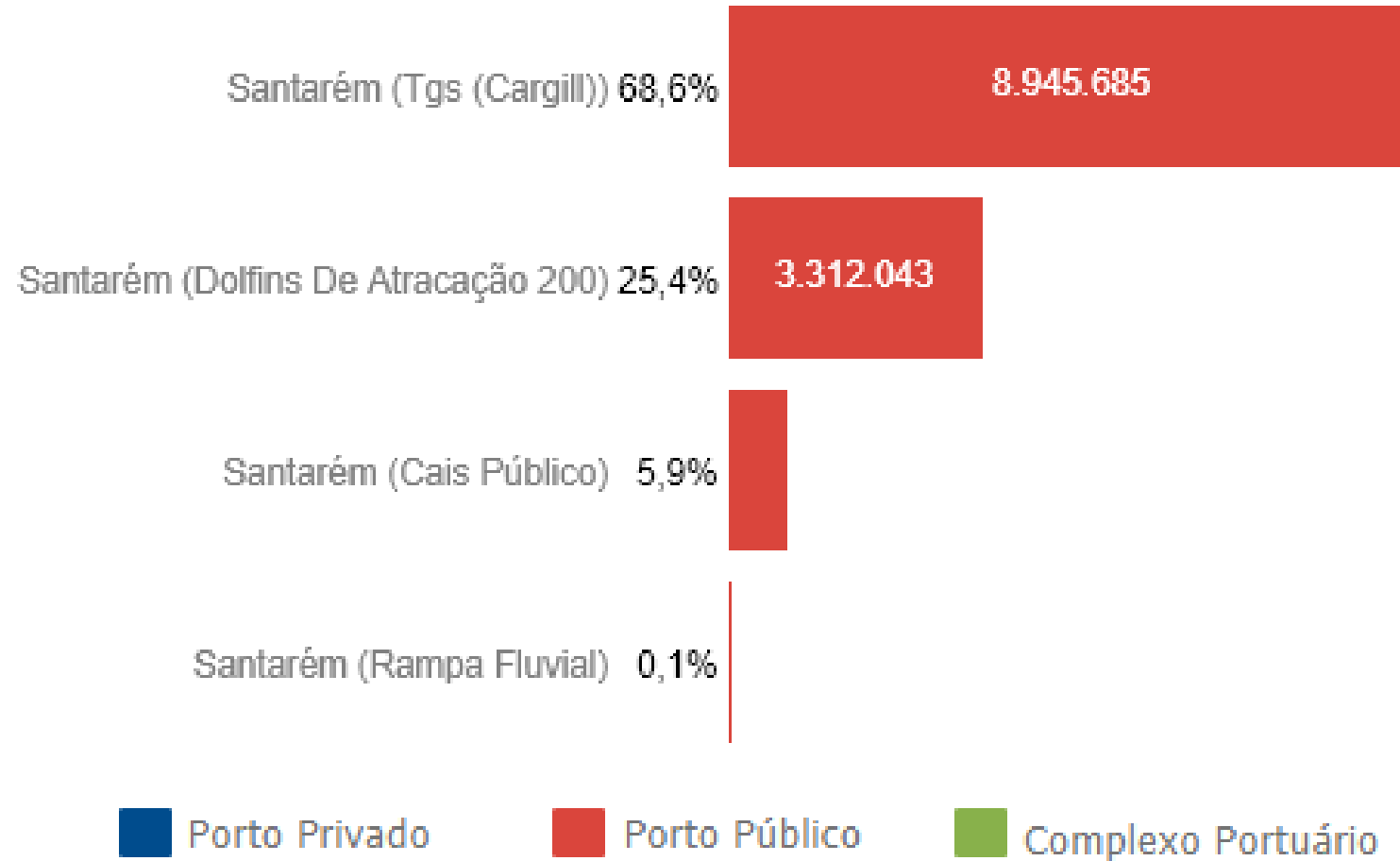
GR1.2 - Sentido em ton. (2020)

Embarcados 6.615.735
 Desembarcados 6.431.709

GR1.3 - Instalação Portuária em ton. (2020)

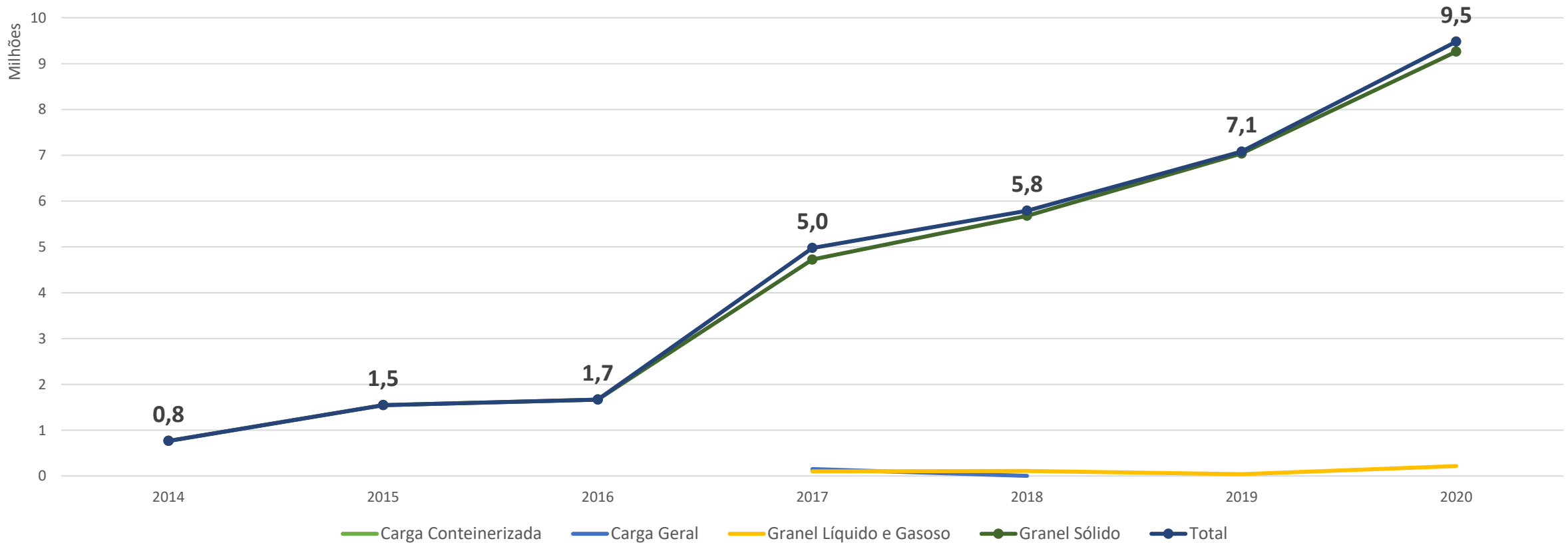


Terminais



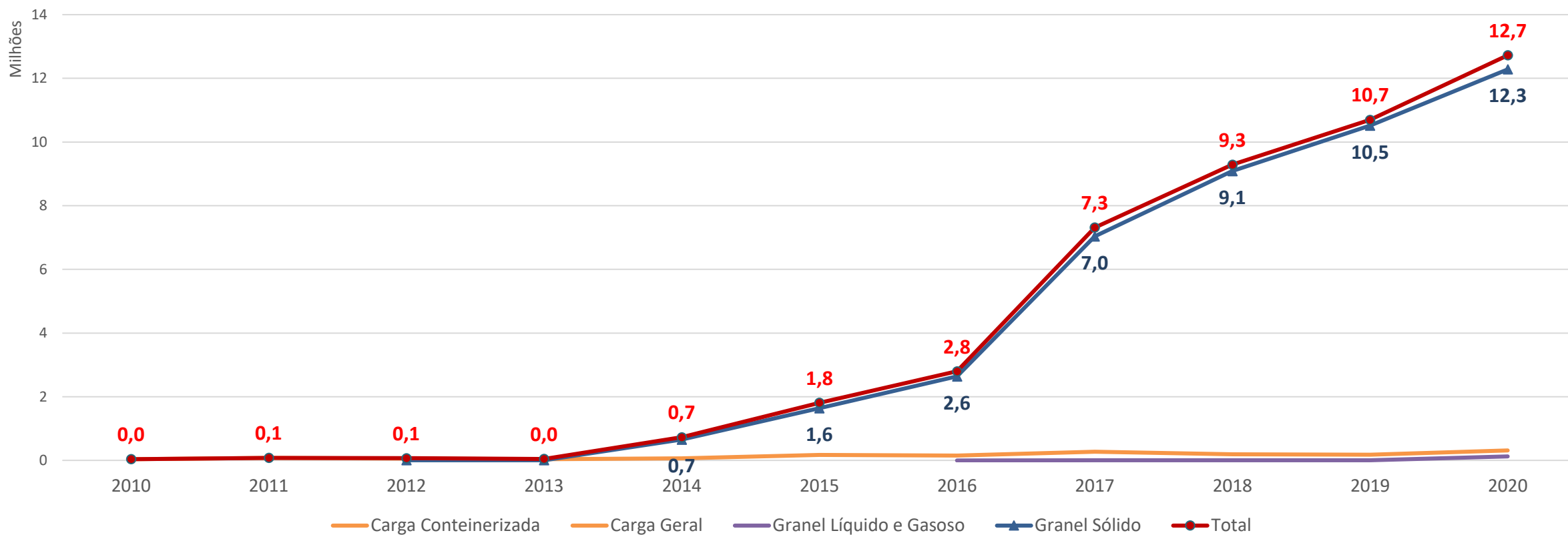
Itaituba / Miritituba – Rio Tapajós

Histórico de Movimentação Portuária – Itaituba / Miritituba



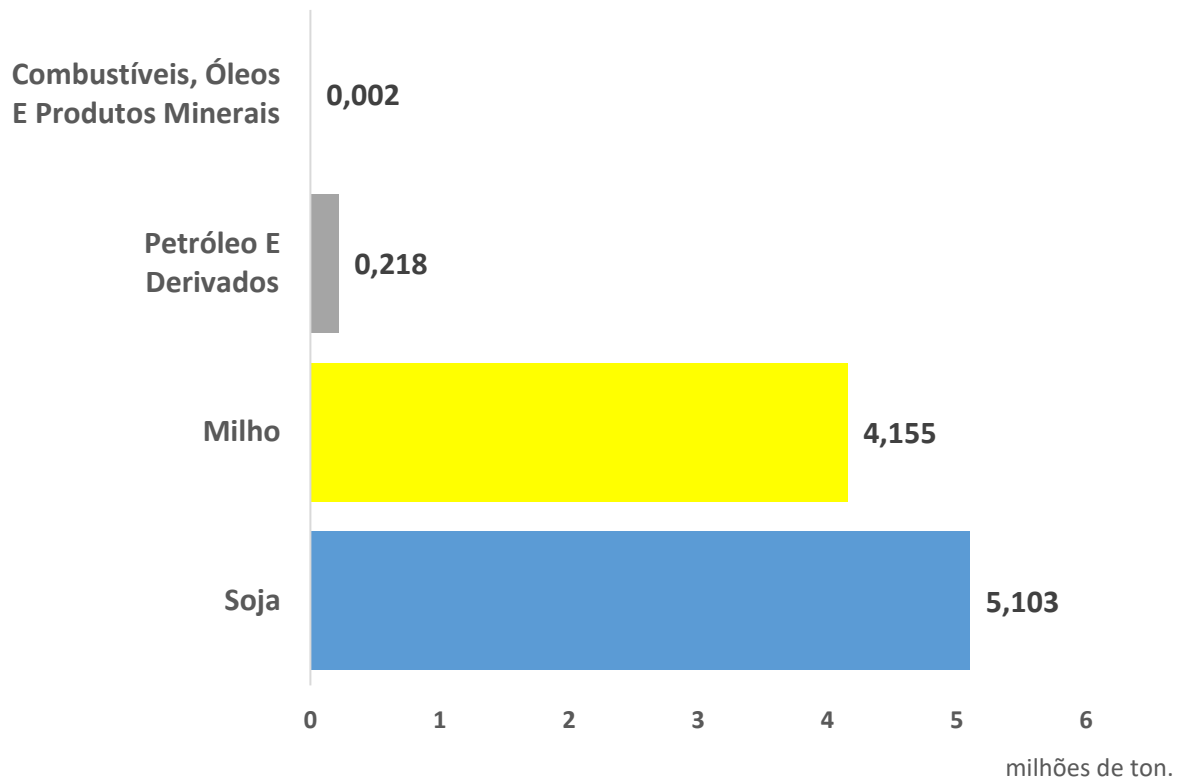
Itaituba / Miritituba – Rio Tapajós

Histórico de Movimentação Portuária - Itaituba/Miritituba

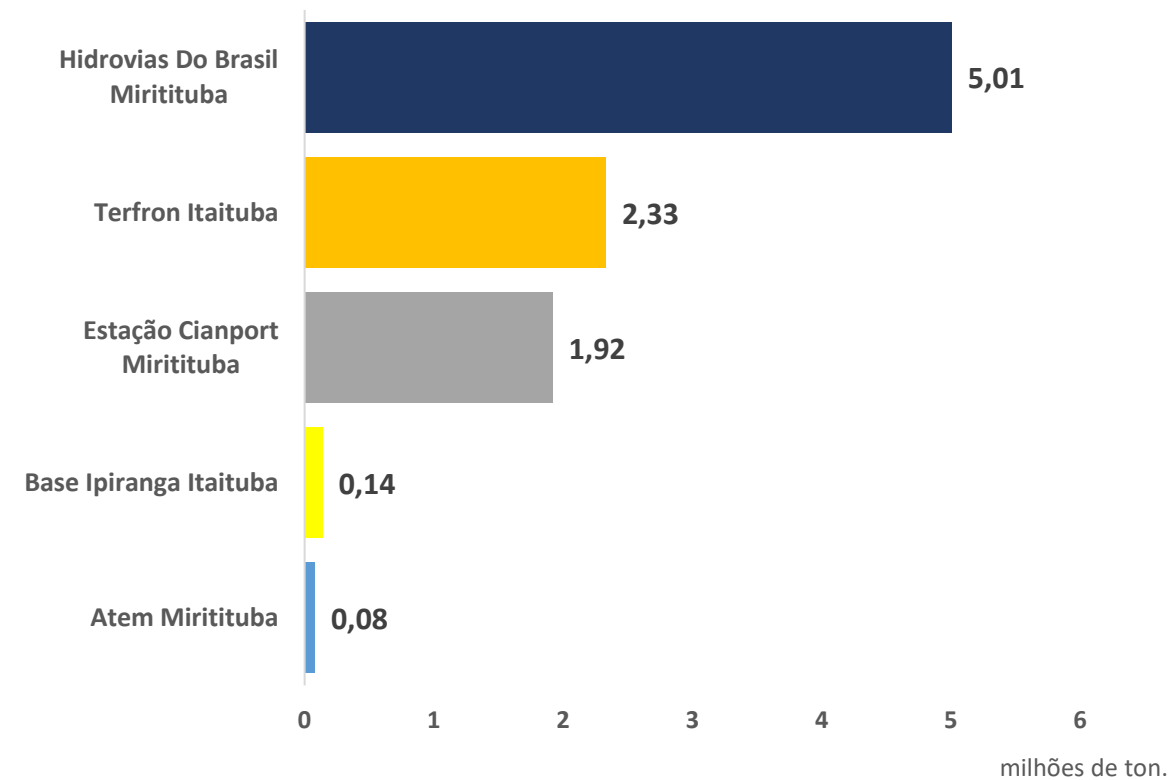


Miritituba / Itaituba – Rio Tapajós

Principais Mercadorias, 2020

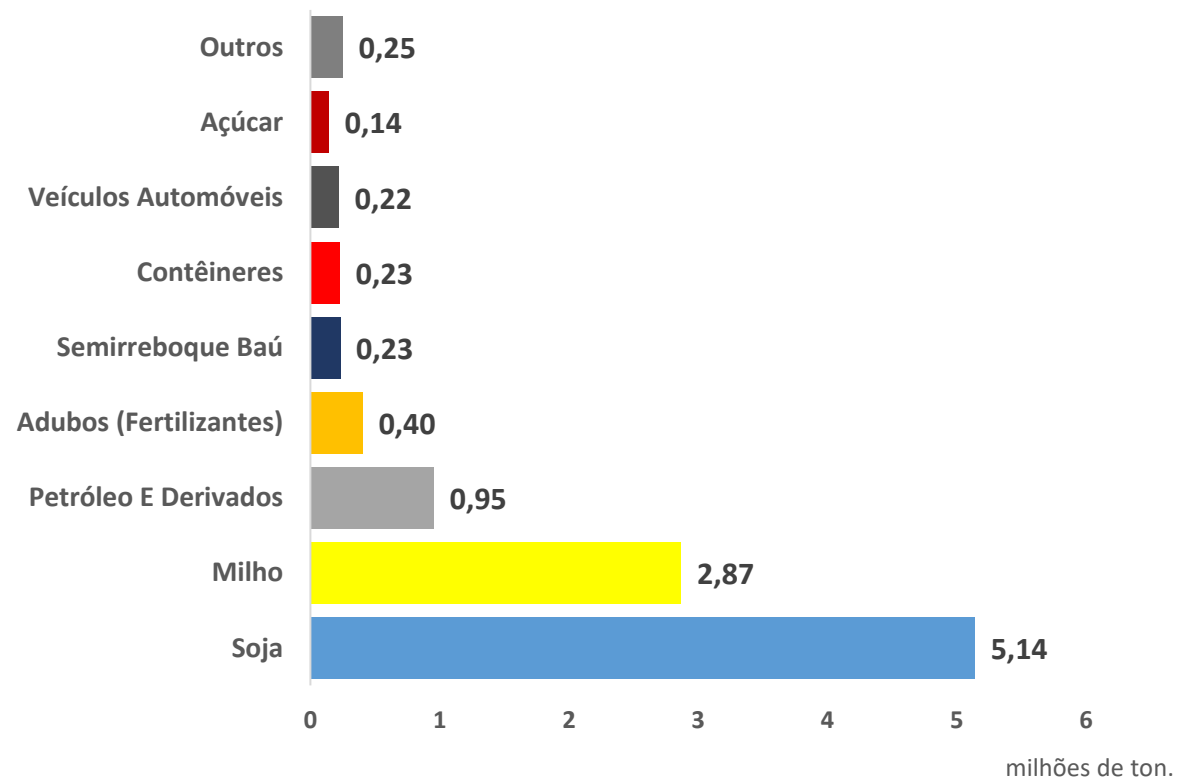


Principais Instalações Portuárias, 2020

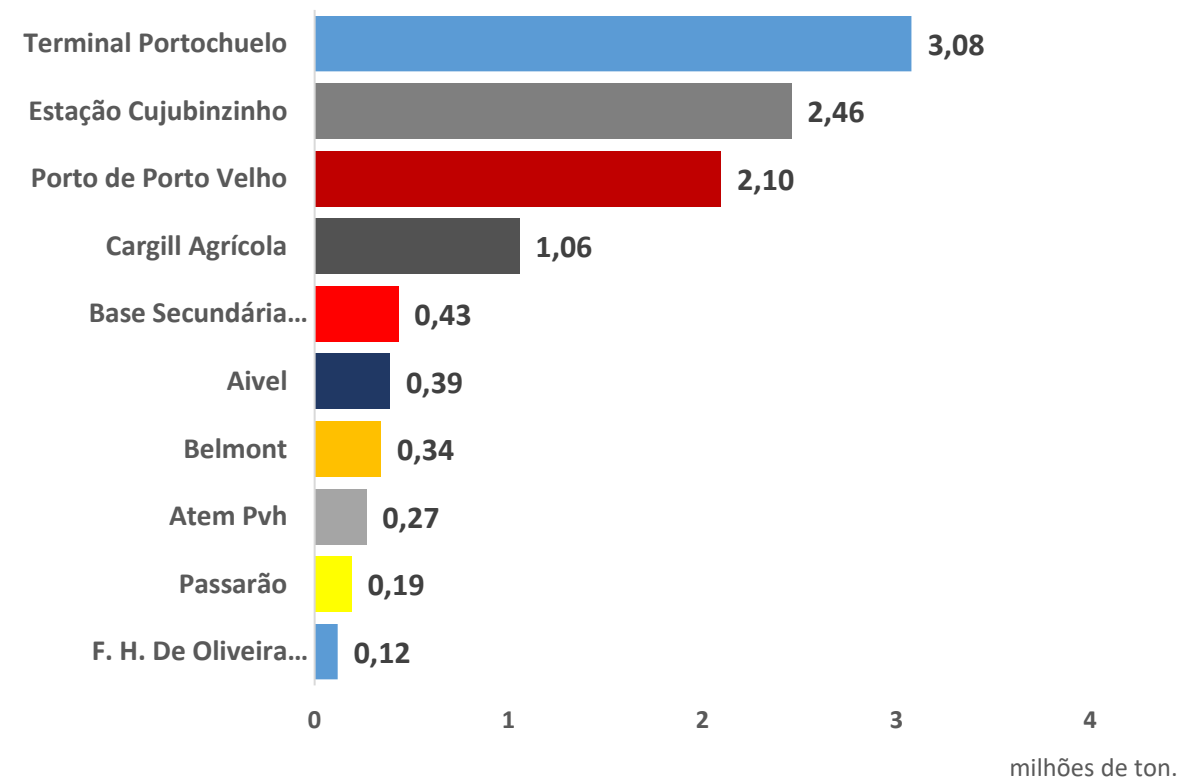


Porto Velho – Rio Madeira

Principais Mercadorias, 2020



Principais Instalações Portuárias, 2020



Movimentação Portuária

Atenção! Existem fil

Escolha a Escala dos Dados

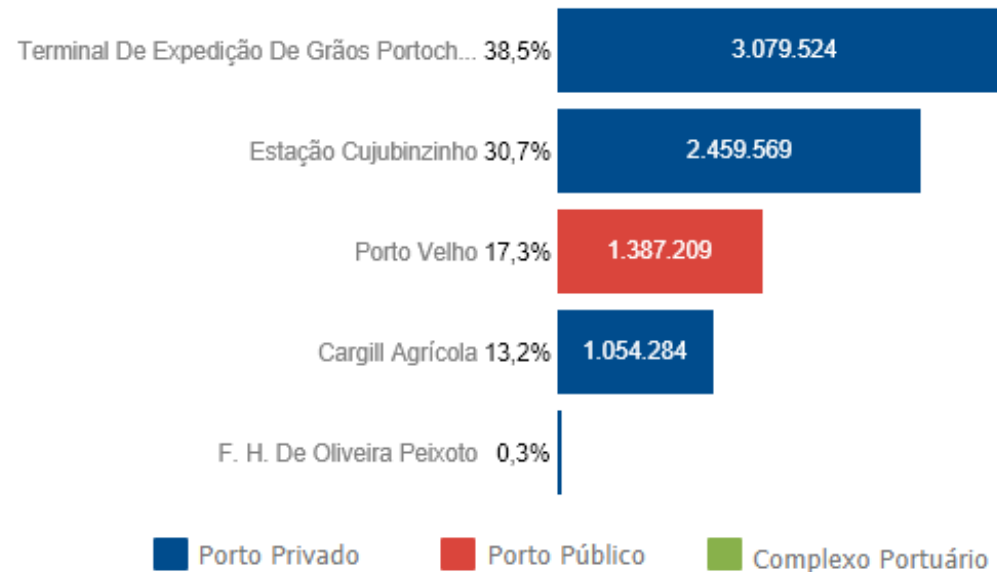
Em Toneladas (t)
 Em Mil x t.
 Em Milhões x t.

GR1.1 - Tipo de Instalação Portuária em ton. (2020)



GR1.3 - Instalação Portuária em ton. (2020)

Porto Público e Privado



Total de Cargas Movimentadas t.
em 2020: **8.006.866**

Legenda

▲ Aumento em Relação ao Ano Anterior

▼ Redução em Relação ao Ano Anterior



Movimentação Portuária

Atenção! Existem fi

Escolha a Escala dos Dados

Em Toneladas (t) Em Mil x t. Em Milhões x t.

GR1.1 - Tipo de Instalação Portuária em ton. (2020)

Porto Privado 100,0% 8.915.352

GR1.3 - Instalação Portuária em ton. (2020)

 Porto Público e Privado

Terminal Graneleiro Hermasa 98,4% 8.770.592

Estação Eag - Bertolini 1,4%

J A Leite Navegação 0,2%

Porto Privado Porto Público Complexo Portuário

GR1.4 - Grupo de Mercadoria em ton. (2020)

 Nomenclatura Simplificada

Soja 75,8% 6.754.038

Milho 24,2% 2.161.314

Transporte Vias Interiores

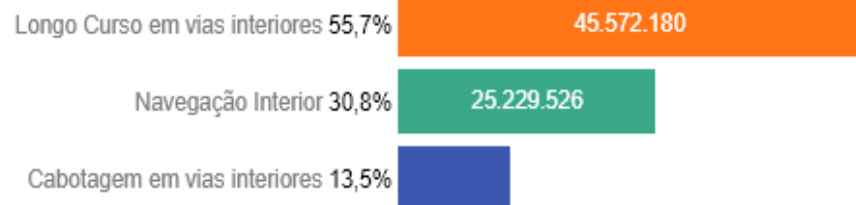
Atenção! Existem f

Escolha a Escala dos Dados

Em Toneladas (t)
 Em Mil x t.
 Em Milhões x t.

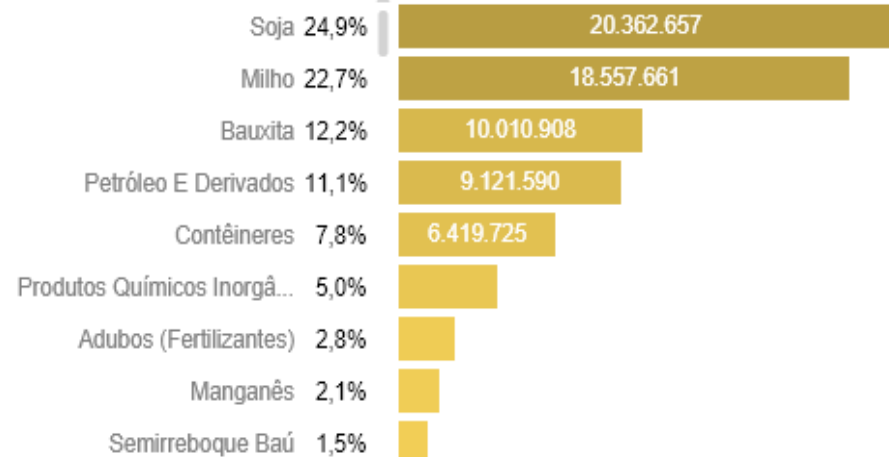
GR4.1 - Tipo de Navegação em ton. (2019)

Tipo de Navegação



GR4.4 - Grupo de Mercadoria em ton. (2019)

Nomenclatura Simplificada



Transporte Vias Interiores

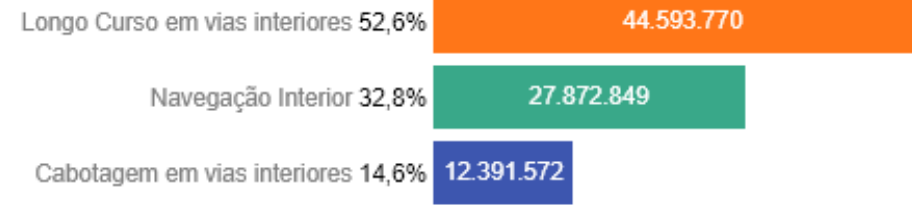
Atenção! Existem f

Escolha a Escala dos Dados

Em Toneladas (t)
 Em Mil x t.
 Em Milhões x t.

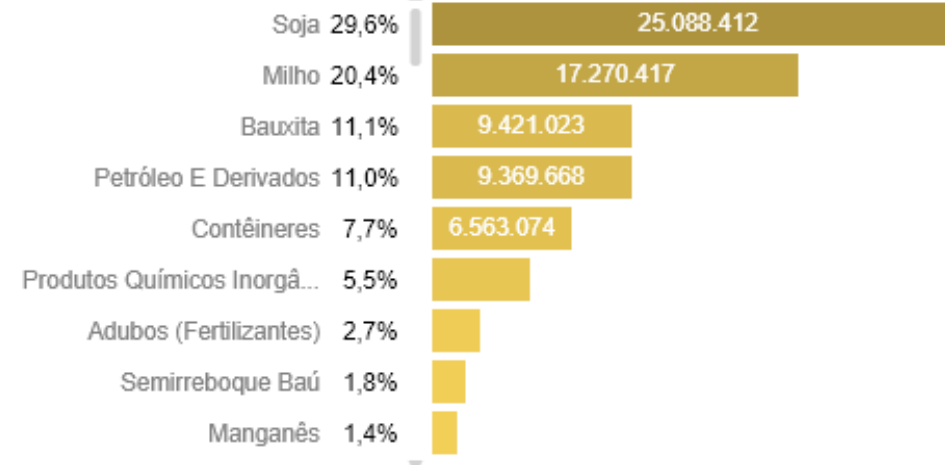
GR4.1 - Tipo de Navegação em ton. (2020)

Tipo de Navegação



GR4.4 - Grupo de Mercadoria em ton. (2020)

Nomenclatura Simplificada



Soja e milho - exportação (ARCO AMAZÔNICO)

Transporte Via Longo Curso

Atenção! Existem filtros ativos!

Total de Cargas Transportadas em t. em 2019: 32.699.025

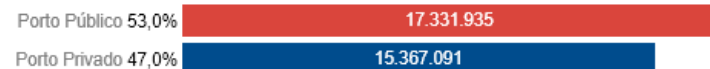
Escolha a Escala dos Dados

Em Toneladas (t) Em Mil x t. Em Milhões x t.

Legenda

▲ Aumento em Relação ao Ano Anterior ▼ Redução em Relação ao Ano Anterior

GR2.1 - Tipo de Instalação em ton. (2019)



GR2.2 - Sentido no Longo Curso em ton. (2019)




GR2.3 - Perfil de Carga em ton. (2019)



GR2.4 - Grupo de Mercadoria em ton. (2019)

Nomenclatura Simplificada



Transporte Via Longo Curso

Atenção! Existem filtros ativos!

Total de Cargas Transportadas em t. em 2020: 34.435.660

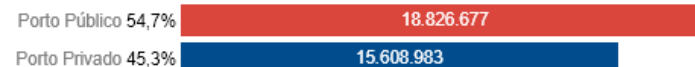
Escolha a Escala dos Dados

Em Toneladas (t) Em Mil x t. Em Milhões x t.

Legenda

▲ Aumento em Relação ao Ano Anterior ▼ Redução em Relação ao Ano Anterior

GR2.1 - Tipo de Instalação em ton. (2020)



GR2.2 - Sentido no Longo Curso em ton. (2020)




GR2.3 - Perfil de Carga em ton. (2020)

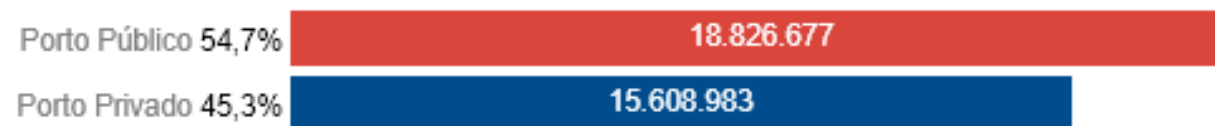


GR2.4 - Grupo de Mercadoria em ton. (2020)

Nomenclatura Simplificada



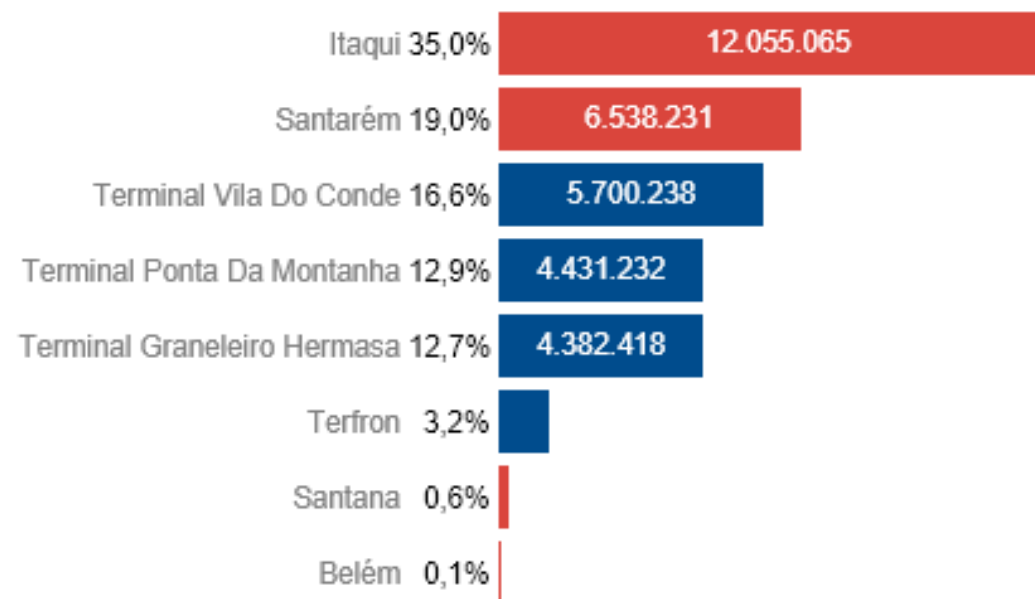
GR1.1 - Tipo de Instalação Portuária em ton. (2020)



GR1.3 - Instalação Portuária em ton. (2020)



Porto Público e Privado



Porto Privado



Porto Público



Complexo Portuário



Obrigado !

Adalberto Tokarski
Diretor da ANTAQ

adalberto.tokarski@antaq.gov.br

www.antaq.gov.br



Obrigado

Adalberto Tokarski
Diretor da ANTAQ

adalberto.tokarski@antaq.gov.br
www.antaq.gov.br