

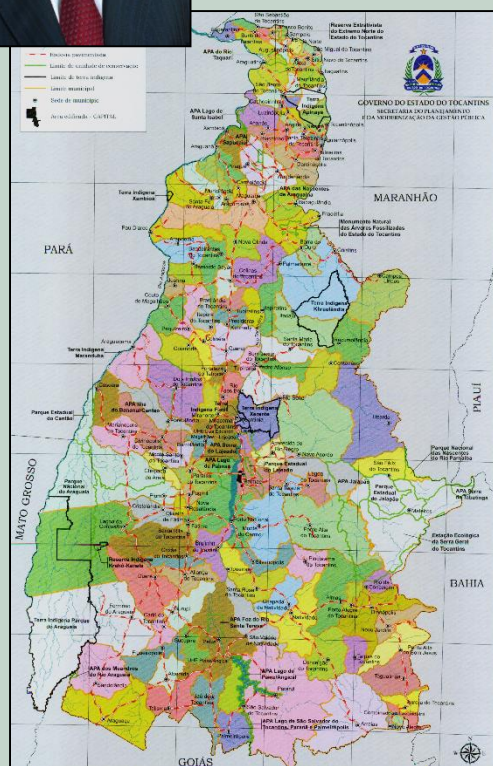
**O MELHOR LUGAR NO BRASIL
PARA SE INVESTIR**

GOVERNO DO ESTADO DO TOCANTINS
Secretaria de Desenvolvimento Econômico, Ciência,
Tecnologia, Turismo e Cultura - SEDTUR



**MARCELO DE CARVALHO
MIRANDA**
*Governador do Estado
do Tocantins*

CLAUDIA LELIS
*Vice-Governadora do
Estado do Tocantins*



**SECRETÁRIO DE DESENVOLVIMENTO ECONÔMICO,
CIÊNCIA, TECNOLOGIA, TURISMO E CULTURA**
Alexandro de Castro Silva

ESTADO DO TOCANTINS



APRESENTAÇÃO

O Tocantins é um Estado jovem, criado em 1988, com relevantes oportunidades de implantação de empreendimentos econômicos, especialmente no segmento do agronegócio.

É um Estado rico em recursos naturais, posição estratégica privilegiada, excelente logística de transportes, com grandes perspectivas para os modais ferroviário, rodoviário, hidroviário, aeroviário, além das amplas possibilidades de estruturação de plataformas multimodais e terminais alfandegados. Somam-se a esses fatores de desenvolvimento socioeconômico do Tocantins a potencialidade das hidrelétricas instaladas no rio Tocantins, o estágio avançado das comunicações e os programas de fomento.

O Tocantins é uma região competitiva, com um crescimento econômico e social que reflete indicadores superiores à média do País. O Estado, embora esteja na região norte, participa do Consórcio Interestadual Brasil Central, que reúne os estados da região centro-norte: Distrito Federal, Goiás, Mato Grosso, Mato Grosso do Sul, Rondônia e Tocantins.

As diretrizes estabelecidas pelo Governo do Tocantins, dentro do processo de gestão por resultados, estão fundamentadas nos princípios de cidadania e sustentabilidade, ressaltando em suas ações o compromisso com a preservação ambiental, respeito aos grupos étnicos e valorização de aspectos históricos e culturais.



to.gov.br



twitter.com/governoto



facebook.com/governodotocantins



instagram.com/governodotocantins



ESTADO DO TOCANTINS



**TOCANTINS, O
CORAÇÃO DO BRASIL**



O Tocantins se destaca como uma das economias mais promissoras da região Norte.


Com excelente localização geográfica e ritmo acelerado de crescimento o Tocantins conta com grandes obras estruturantes, fazendo do Estado um centro logístico de fundamental importância para o desenvolvimento do País.

Obras como a Ferrovia Norte-Sul, a hidrovía Araguaia-Tocantins, o Ecoporto Praia Norte, o Terminal de Cargas (Teca) do Aeroporto de Palmas, a ampla malha asfáltica e as hidrelétricas que fornecem energia suficiente para abastecer o Estado e exportar seu excedente, são exemplos de infraestrutura que atraem empresários nacionais e internacionais interessados em investir no Estado.

O Tocantins tem 139 municípios e possui onze distritos agroindustriais em franca expansão, instalados nas cidades-polo de Palmas, Paraíso do Tocantins, Gurupi, Araguaína, Colinas e Porto Nacional – sendo estas cidades as mais populosas.



Tocantins, um Estado com vocação para o agronegócio, de grande potencial econômico, energético e turístico.



ESTADO DO TOCANTINS



Localização: **Norte do Brasil**

Limites estaduais: **Bahia, Goiás, Maranhão, Mato Grosso e Pará.**

Capital: **Palmas.**

População 2015: **1.515.126** habitantes

Área (km²): **277.720,569.**

Densidade demográfica (hab./km²): **4,98.**

Municípios: **139.**

Clima: **tropical semiúmido.**

Vegetação Predominante: **Cerrado (90%),** com florestas de transição.

A temperatura média é de **32°C** no período de seca (de abril a setembro) e de **26°C** no período de chuvas (de outubro a março).

É um dos estados de maior potencial hídrico do país.

O relevo do estado do Tocantins é sóbrio, pertence ao **Planalto Central Brasileiro.**



PALMAS (CAPITAL)
272.726 habitantes

ESTADO DO TOCANTINS



ARAGUAÍNA
170.183 habitantes

GURUPI
83.707 habitantes

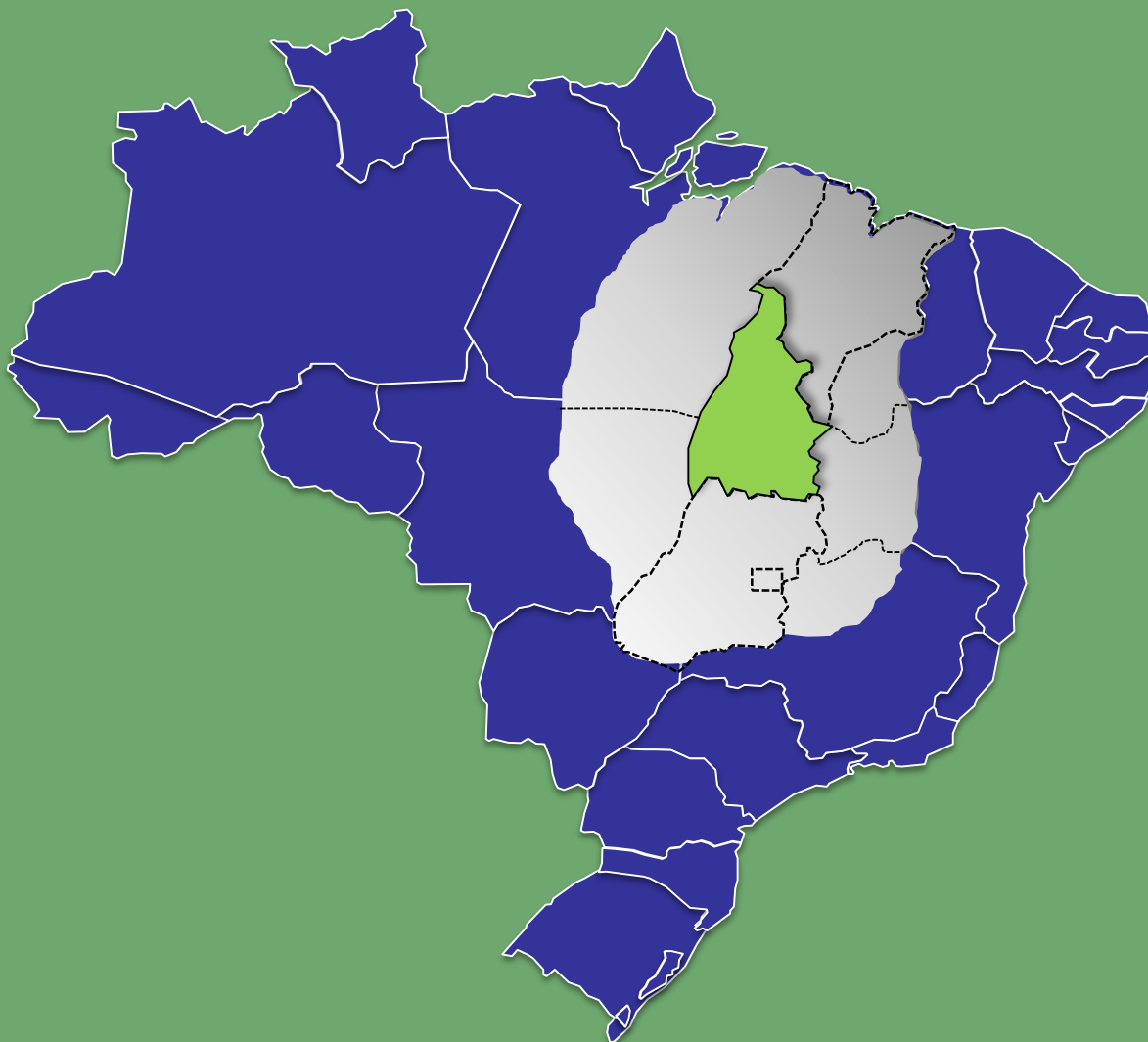
PORTO NACIONAL
52.182 habitantes

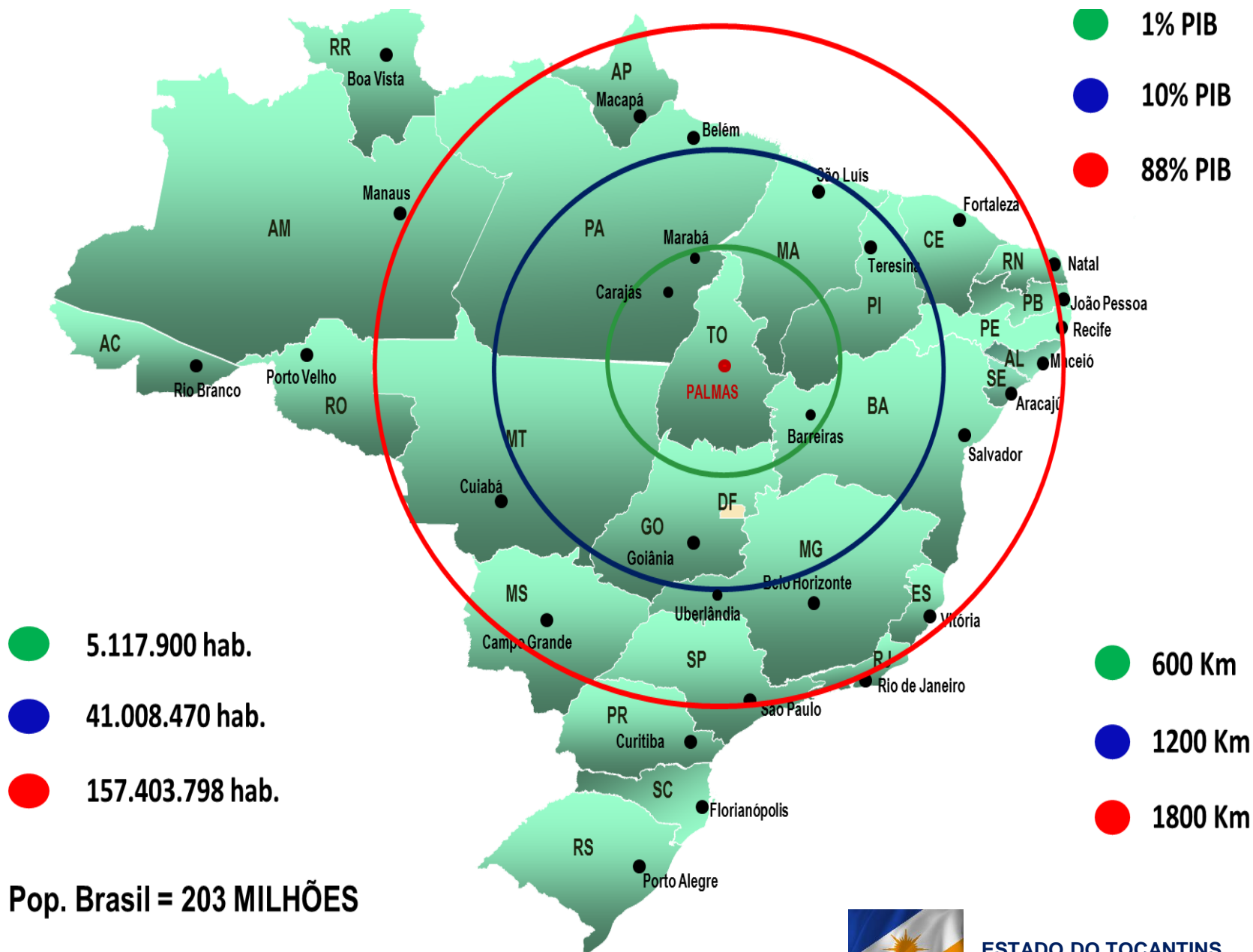




ESTADO DO TOCANTINS

**O TOCANTINS é peça relevante de uma das mais promissoras
FRONTEIRAS AGRÍCOLAS do mundo**





Fonte: IBGE / Censo 2010



ESTADO DO TOCANTINS



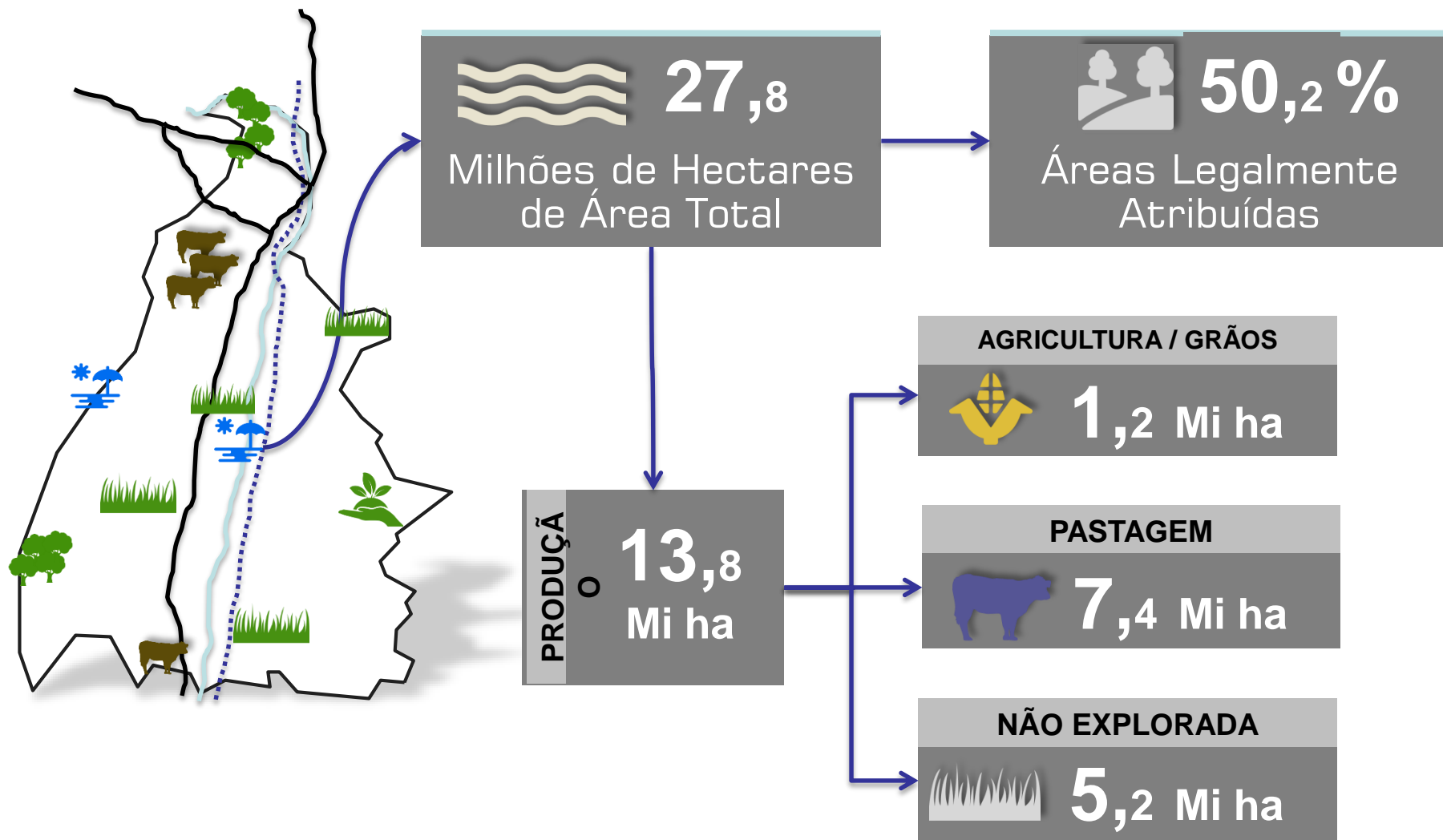
ESTADO DO TOCANTINS



Distribuição Fitogeográfica

DISCRIMINAÇÃO DA ÁREA	EM (ha)	EM (%)
ÁREAS COM RESTRIÇÃO	13.990.000	50,25
ÁREAS POTENCIAIS P/ CONSERVAÇÃO	1.266.690	4,55
PARQUE ESTADUAL	88.930	0,32
PARQUE NACIONAL	562.310	2,02
ÁREAS INDÍGENAS	2.007.470	7,21
ÁREAS DE PROTEÇÃO AMBIENTAL	1.790.550	6,43
CORPOS DE ÁGUA	665.600	2,39
MINERAÇÃO E USO URBANO	30.450	0,11
ÁREA RESERVA LEGAL	6.315.000	22,68
ÁREA PRESERVAÇÃO PERMANENTE	1.263.000	4,54
ÁREA POTENCIAL PARA PROD. AGRÍCOLA	13.852.070	49,75
PASTAGENS	7.498.250	26,93
ÁREA AGRÍCOLA EXPLORADA POR GRÃOS	1.340.000	4,81
ÁREA PARA EXPLORAÇÃO	5.453.820	18,01
ÁREA TOTAL	27.842.070	100,00

PRODUÇÃO AGRÍCOLA





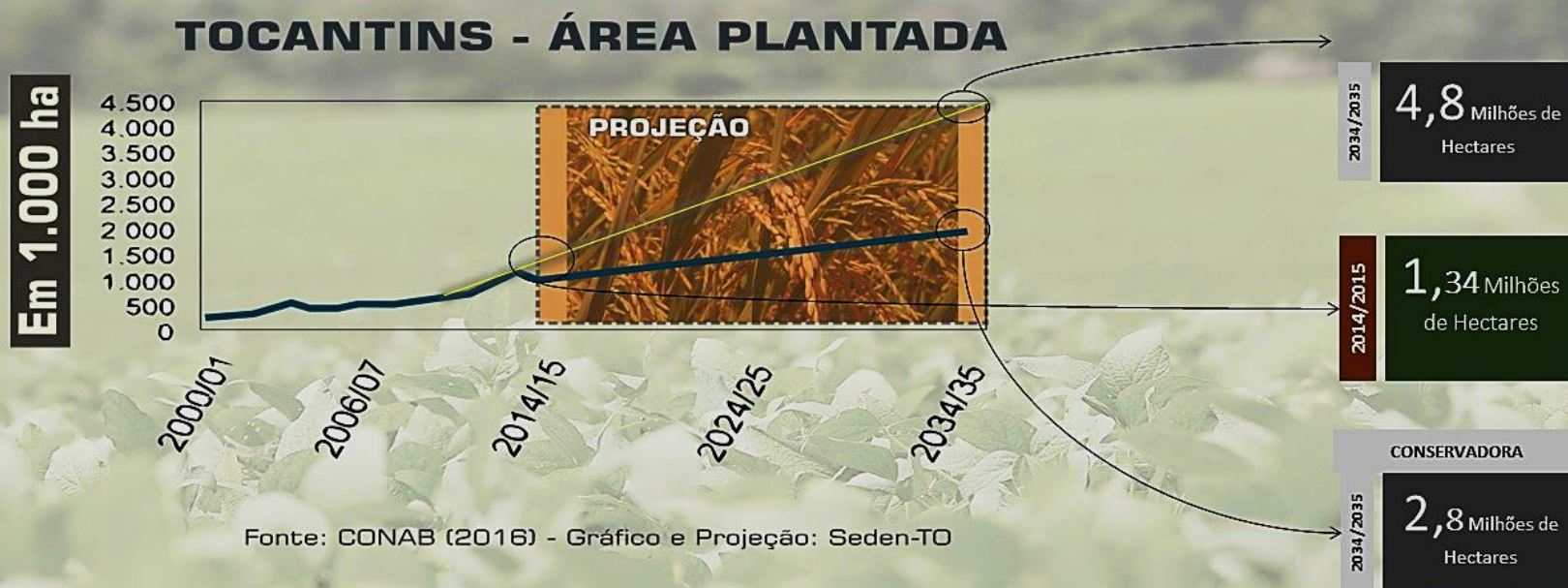
CENÁRIO 20 ANOS – Produção



Fonte: CONAB (2016) - Gráfico e Projeção: Seden-TO



CENÁRIO 20 ANOS – Área Plantada





ZONEAMENTO AGRÍCOLA DE RISCO CLIMÁTICO

Soja – Portaria 136/2014 – 139 Municípios

Milho/Milho Safrinha – Portaria 120/2014 – 139 Municípios

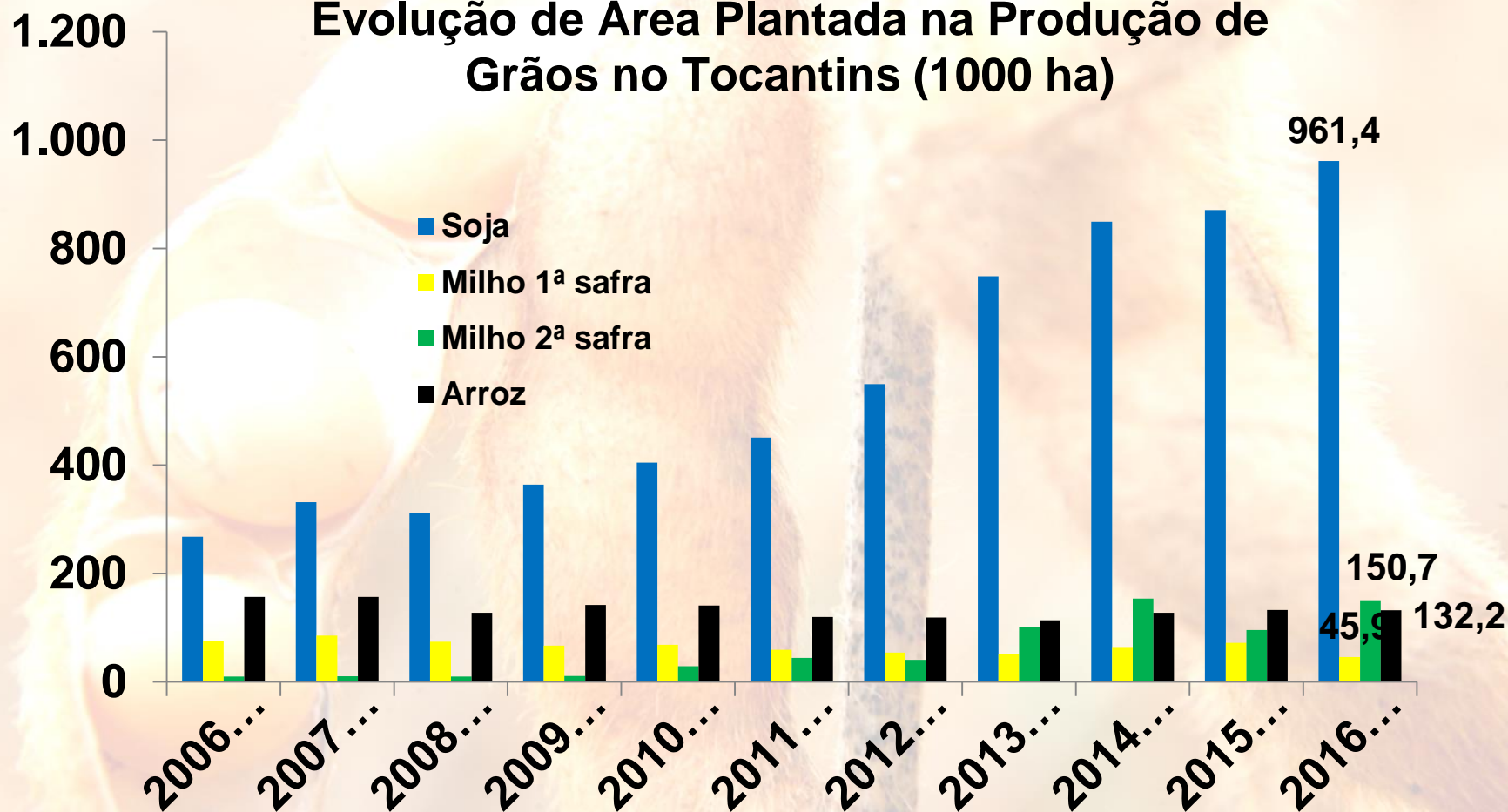
Arroz – Portaria 54/2014 – 139 Municípios

Sorgo – Portaria -158/2014 – 139 Municípios

Outras Culturas: Abacaxi, Açaí, Algodão, Amendoim, Banana, Cana-de-aúcar, Coco, Dendê, Feijão, Gergelim, Girassol, Mamão, Mamona, Mandioca, Maracujá, Milheto, Pimenta do Reino e Pupunha.

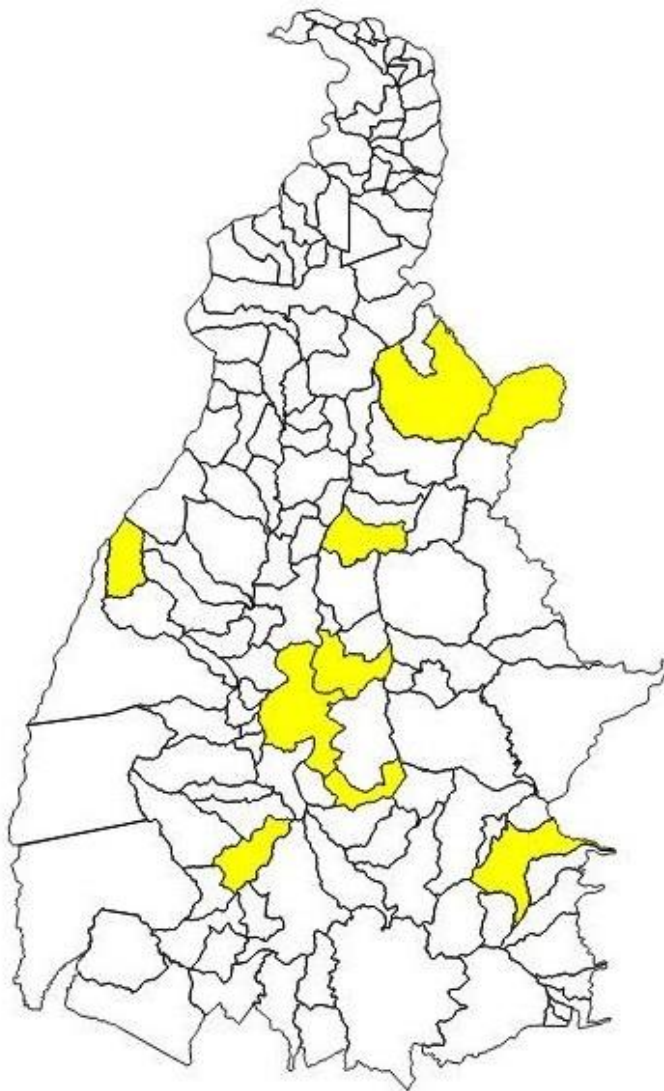


Evolução de Área Plantada na Produção de Grãos no Tocantins (1000 ha)





PRINCIPAIS MUNICÍPIOS PRODUTORES DE MILHO SAFRINHA - TOCANTINS



Municípios	Área (x1000) há	Produção (x1000) t	
Campos Lindos	35,0	182,0	
Caseara	18,2	98,0	
Colinas	10,5	36,0	
Dianópolis	6,0	18,0	
Goiatins	6,0	33,0	
Gurupi	3,0	12,0	
Palmas	4,5	20,2	
Pedro Afonso	10,0	42,0	
Porto Nacional	17,0	61,2	
Silvanópolis	5,0	18,0	
Total	115,2	520,36	76%



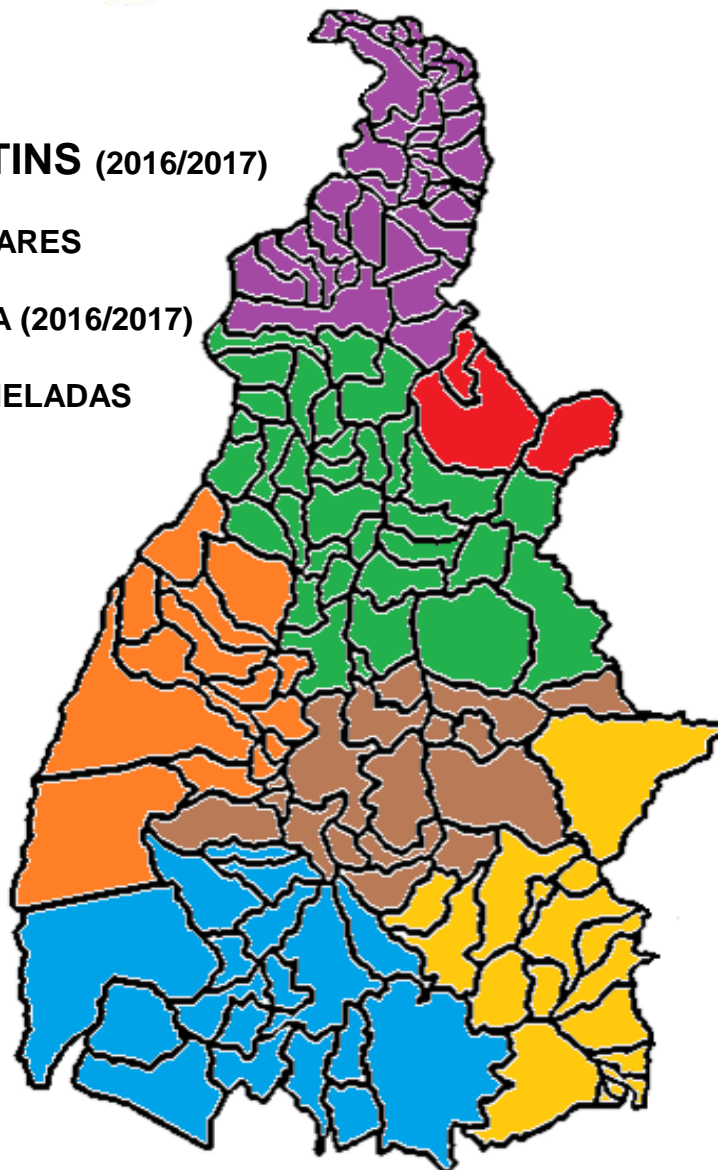
REGIÕES PRODUTORAS DE SOJA - TOCANTINS

SOJA – TOCANTINS (2016/2017)

ÁREA: 956 MIL HECTARES

INTENÇÃO DE SAFRA (2016/2017)

2,9 MILHÕES DE TONELADAS



	BICO DO PAPAGAIO Área: 20,9 mil hectares Produção: 55,92 mil toneladas
	CAMPOS LINDOS Área: 70 mil hectares Produção: 289,13 mil toneladas
	PEDRO AFONSO Área: 54 mil hectares Produção: 391,48 mil toneladas
	PORTO NACIONAL Área: 149 mil hectares Produção: 644,03 mil toneladas
	GURUPI Área: 90 mil hectares Produção: 602,40 mil toneladas
	DIANÓPOLIS Área: 58 mil hectares Produção: 279 mil toneladas



PRINCIPAIS MUNICIPIOS PRODUTORES DE ARROZ DO TOCANTINS

10 municípios maiores produtores	Área colhida (ha)	Produção	Produtividade (kg/ha)	Sistema de cultivo
Lagoa da Confusão	35.770	182.400	5.100	Irrigação/inundação
Formoso do Araguaia	25.000	141.010	5.640	Irrigação/inundação
Pium	6.880	31.650	4.600	Irrigação/inundação
Dueré	5.670	25.520	4.500	Irrigação/inundação
Cristalândia	5.000	25.000	5.000	Irrigação/inundação
Média de produtividade de áreas irrigadas			4.960	
Porto Nacional	14.650	30.770	2.100	Terras Altas
Araguaína	3.860	7.330	1.900	Terras Altas
Goaitins	3.750	7.500	2.000	Terras Altas
Dianópolis	3.000	5.400	1.800	Terras Altas
Paraíso	2.340	4.210	1.800	Terras Altas
Média de produtividade de terras altas			1.920	



ESTADO DO TOCANTINS



AGRICULTURA

O Tocantins reúne os principais fatores para o desenvolvimento da agricultura: fertilidade do solo, clima temperado, regime pluviométrico regular, abundância de água e extensas áreas planas.

O Estado dispõe da infraestrutura necessária ao processo produtivo do agronegócio: eletrificação rural, assistência técnica e vias de escoamento da produção para os mercados consumidores.

Algodão, arroz, feijão e outras culturas alcançam resultados expressivos nas diversas regiões do Tocantins. O Estado possui a maior área contínua de várzea tropical do país

A EMBRAPA – Empresa Brasileira de Pesquisas Agropecuária desenvolve ações técnicas determinantes para o êxito do agronegócio no Tocantins, juntamente com Instituições de Ensino Superior e Profissionalizantes do Estado, além de organismos públicos e privados ligados a esse segmento econômico, com destaque para a FAET – Federação da Agricultura e Pecuária do Estado do Tocantins.





ESTADO DO TOCANTINS



PECUÁRIA

O Tocantins possui um dos maiores rebanhos de gado de corte do Brasil e exporta carne de qualidade para diversos países. O Estado, livre de aftosa, investe em aprimoramento genético dos rebanhos, beneficiamento de matéria-prima e qualificação de mão de obra no campo.

A bovinocultura de leite no Tocantins cresce de forma continuada, favorecida pelas condições climáticas, abundância de água, terras planas e férteis. A cadeia produtiva do segmento lácteo investe, também, no melhoramento dos rebanhos para aumentar a qualidade e produtividade.

- 8,7 MILHOES DE BOVINOS E BUBALINOS
- 296 MIL SUÍNOS
- 158,9 MIL CAPRINOS E OVINOS
- 268 MIL EQUINOS
- 11,8 MILHÕES DE AVES

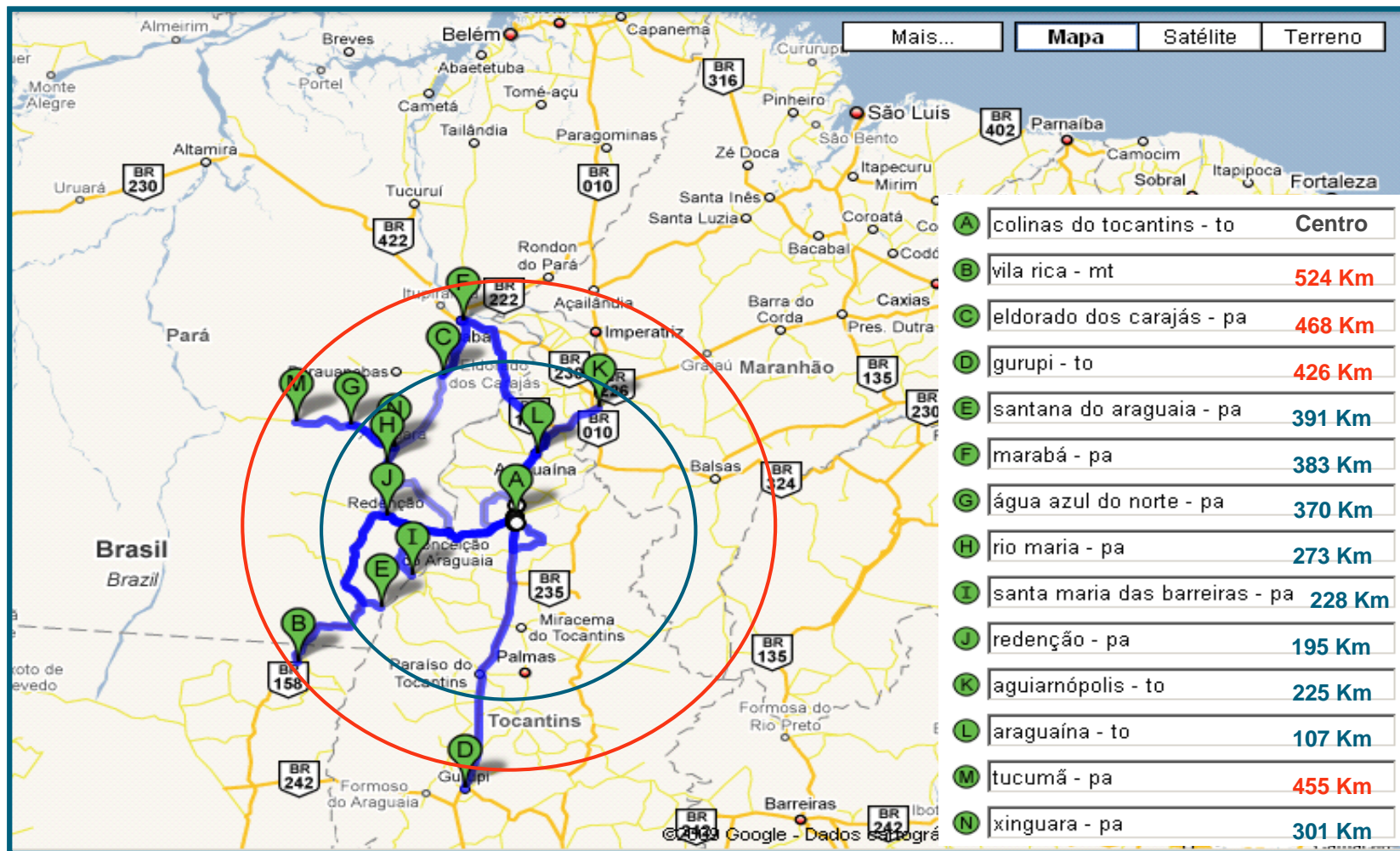


Ref.: 2015





FRIGORÍFICOS - LOCALIZAÇÃO



○ FRIGORÍFICOS NA FAIXA ATÉ 400 KM

○ FRIGORÍFICOS NA FAIXA ENTRE 400 A 550 KM

DEFESA SANITÁRIA

AGÊNCIA DE DEFESA AGROPECUÁRIA
ADAPEC

ESTRUTURA

- 01 – Escritório Central
 -
 - 11 - Unidades Regionais
 - 77 - Unidades Locais
 - 62 - Unidades Seccionais
-
- 30 - Barreiras Fixas
 - 18 - Barreiras Móveis
 - 10 - Barreiras Fluviais
 - 309 – Veículos

ESTADO DO TOCANTINS



Fonte:Adapec/012013




ESTADO DO TOCANTINS

**LAVOURA
PECUÁRIA
FLORESTA**



O Governo do Tocantins fomenta o desenvolvimento da pecuária dentro de princípios de sustentabilidade e excelência do rebanho, para aumentar a sua competitividade no mercado nacional e internacional.

O Tocantins desenvolve projetos de recuperação de áreas degradadas e integração LAVOURA-PECUÁRIA-FLORESTA.





ESTADO DO TOCANTINS



FRUTICULTURA

O Tocantins investe em projetos hidroagrícolas voltados, especialmente, para a fruticultura.

As condições climáticas e fertilidade do solo possibilitam uma maior produtividade e qualidade de frutas tropicais, com padrão de comercialização nacional e internacional, sob rígido controle fitossanitário.

A infraestrutura de escoamento da produção para os mercados consumidores é outro fator positivo ao desenvolvimento da fruticultura no Tocantins.

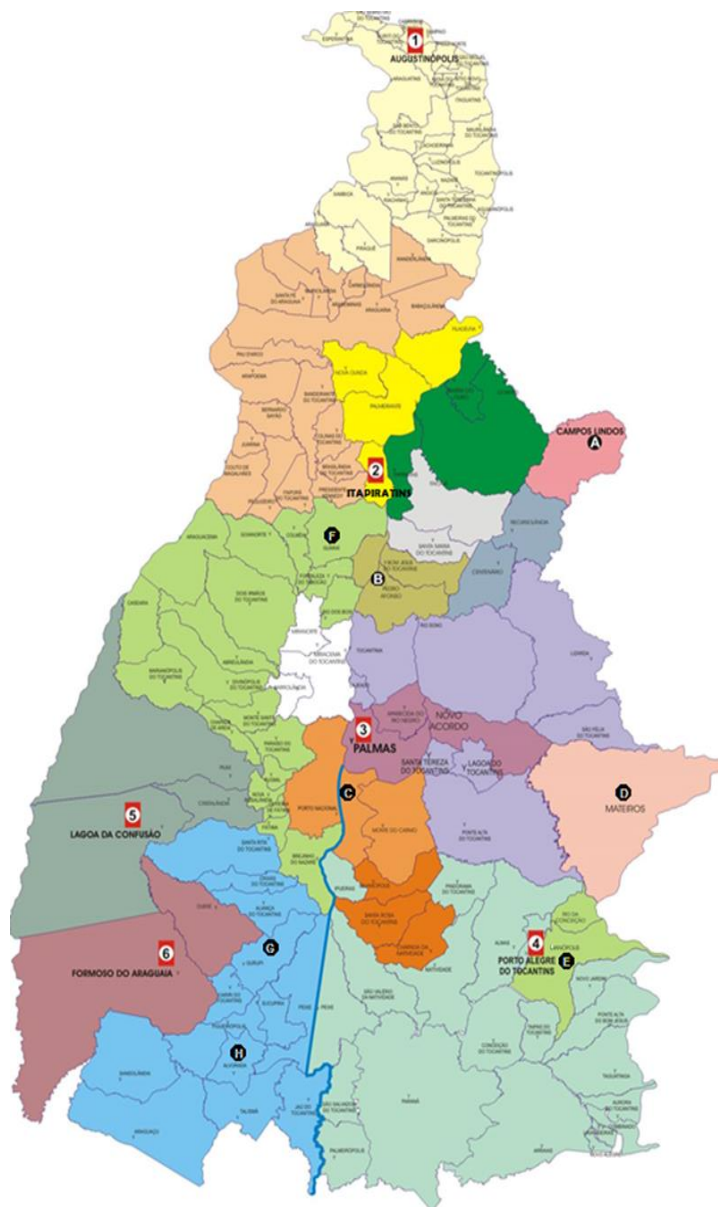
PROJETO MANOEL ALVES: 5.000 HA

PROJETO SÃO JOÃO: 5.129 HA

PROJETO SAMPAIO: 1.000 HA

PROJETO GURITA: 203 HA





PROJETO/POLOS HIDROAGRÍCOLAS

Projetos Hidroagrícola

Potencial: 265.000 há.

- 1 - Sampaio
- 2 - Gurita
- 3 - São João
- 4 - Manoel Alves

Polos c/Subirrigação

Potencial: 1.000.000 há – 2,5 Safras

- 5 - Lagoa da Confusão
- 6 - Formoso do Araguaia

Polos de Produção de Grãos

Potencial: 8.000.000 há.

- A - Campos Lindos 165 Mil Ha
- B - Pedro Afonso 100 Mil Ha
- C - Porto Nacional 300 Mil Ha
- D - Mateiros (Chapada das Mangabeiras) 40 Mil Ha
- E - Dianópolis (Garganta) 85 Mil Ha
- F - Guarai 90 Mil Ha
- G - Gurupi 150 Mil Ha
- H - Alvorada 65 Mil Ha



AQUICULTURA – PISCICULTURA

500.000 ha

Viveiros Escavados/Barragens: 25.000 ha

900.000 t/ano

ESTADO DO TOCANTINS



A riqueza hídrica do Tocantins favorece o desenvolvimento de projetos de aquicultura, contemplando a cadeia produtiva de criação de peixes (piscicultura) e de outros animais aquáticos em cativeiro.

A aptidão do Tocantins para a piscicultura decorre de temperaturas médias anuais que variam de 26°C a 28°C e topografia com pouco declive em 20% da área do Estado.

A política de governo voltada para esse segmento vai desde o apoio ao cooperativismo, passando necessariamente pela capacitação técnica e incentivos fiscais, até o fomento da industrialização, comercialização e distribuição dos produtos para os mercados consumidores (nacional e internacional), ao mesmo tempo em que desenvolve ações para minimizar os impactos da atividade sobre o meio ambiente.





ESTADO DO TOCANTINS



SILVICULTURA

Os aspectos naturais são privilégios que o Tocantins pode explorar no desenvolvimento de diversos projetos agrícolas, com excelentes resultados socioeconômicos.

Nesse sentido, mantendo, também, ações de apoio ao cooperativismo, capacitação técnica, incentivos fiscais, fomento à industrialização, comercialização e preservação do meio ambiente, o Estado possui diversos empreendimentos, com destaque para: SILVICULTURA e HEVICULTURA.

A silvicultura tem crescido em várias regiões do Tocantins e apresenta grandes perspectivas para geração de energia, produção de celulose e movelaria.

O plantio de seringueiras e a extração do látex, de alto valor comercial, tem evoluído de forma significativa no Tocantins.

A produção florestal é de grande importância para a economia do Estado, gerando emprego e riquezas, assim como propicia a recuperação de áreas degradadas.

HEVEICULTURA



APICULTURA

ESTADO DO TOCANTINS



A apicultura está bem organizada no Tocantins, com a Câmara Setorial da Apicultura e a Federação Tocantinense de Apicultores. A cadeia produtiva da apicultura, com uma grande variedade de produtos, é uma opção de geração de renda e ocupação do homem no campo, gerando postos de trabalho e renda, particularmente na agricultura familiar.

O mel é um produto apícola mais fácil de ser explorado e com maiores possibilidades de comercialização. Além de servir como fonte de alimento, é utilizado pelas indústrias farmacêuticas e cosméticas, em função das suas ações terapêuticas.

A produção de flores tropicais no Tocantins ganha projeção nacional e internacional, transformando-se em uma grande opção de lucros para produtores rurais, paisagistas, decoradores, floristas e demais profissionais da área. Os números do setor são animadores em virtude da diversidade de espécies cultivadas e da logística de escoamento da produção.



FLORICULTURA



Secretaria de Comércio Exterior		EXPORTAÇÃO BRASILEIRA TOCANTINS PRINCIPAIS PRODUTOS							PPEXP
O/	NCM	Descrição (NCM)	2017 (JAN - JUL)			2016 (JAN - JUL)			Var% JAN - JUL 2017/2016
			US\$ FOB	Part %	Kg	US\$ FOB	Part %	Kg	
		TOTAL GERAL	665.721.348	100,00	1.556.491.987	514.979.301	100,00	1.172.615.936	29,27
		TOTAL DOS PRINCIPAIS PRODUTOS EXPORTADOS	660.407.026	99,20	1.552.311.308	461.226.345	89,56	1.033.213.609	43,19
1	12019000	SOJA, MESMO TRITURADA, EXCETO PARA SEMEADURA	565.991.582	85,02	1.506.218.470	359.037.068	69,72	983.174.016	57,64
2	02023000	CARNES DESOSSADAS DE BOVINO, CONGELADAS	54.339.831	8,16	14.359.211	58.908.263	11,44	18.027.587	-7,76
3	02013000	CARNES DESOSSADAS DE BOVINO, FRESCAS OU REFRIGERADAS	12.503.667	1,88	2.642.531	11.954.245	2,32	2.720.924	4,60
4	02062990	OUTRAS MIUDEZAS COMESTÍVEIS DE BOVINO, CONGELADAS	5.951.499	0,89	2.183.071	6.347.254	1,23	2.121.042	-6,24
5	02071400	PEDACOS E MIUDEZAS, COMEST. DE GALOS/GALINHAS, CONGELADOS	5.606.430	0,84	2.944.323	4.807.071	0,93	3.832.394	16,63
6	05040090	BEXIGAS E ESTOMAGOS, DE ANIMAIS, EXC. PEIXES, FRESCAS, ETC.	4.281.734	0,64	1.399.823	1.379.040	0,27	477.078	210,49
7	41041114	OUTS. COURO BOVINOS, INCL. BUFALOS, N/DIV. UMID. PEN. FLOR	3.611.728	0,54	1.421.463	1.048.747	0,20	515.360	244,39
8	10059010	MILHO EM GRAO, EXCETO PARA SEMEADURA	3.324.885	0,50	19.641.568	2.764.279	0,54	16.890.094	20,28
9	41041124	OUTS. COURO BOVINOS, INCL. BUFALOS, DIVID. UMID. PEN. FLOR	2.610.617	0,39	1.088.660	1.516.910	0,29	803.370	72,10
10	05040011	TRIPAS DE BOVINOS, FRESCAS, REFRIG. CONGEL. SALG. DEFUMADAS	1.453.696	0,22	371.419	1.225.827	0,24	350.409	18,59
11	41044130	OUTS. COURO/PELES BOVINOS, SECOS, PEN. FLOR	731.357	0,11	40.769	12.237.641	2,38	4.301.335	-94,02
TOTAL			99,20			89,56			



AGROTINS

ESTADO DO TOCANTINS



FEIRA DE TECNOLOGIA AGROPECUÁRIA DO TOCANTINS

A 16ª edição AGROTINS será realizada de 3 a 7 de maio de 2016, no Centro Agrotecnológico de Palmas. A Feira é reconhecida como a 8ª do Brasil, e a maior feira do agronegócio da região Norte do Brasil. Em 2015, a Feira recebeu, nos cinco dias de eventos, mais de 100 mil pessoas, 1.269 produtores da agricultura familiar e movimentou, aproximadamente, R\$ 600 milhões, com a participação de 550 empresas/expositores. Foram oferecidas mais de duas mil atividades, onde foram capacitadas 17 mil pessoas.

A AGROTINS vem se firmando como referência na divulgação, transferência de conhecimento e tecnologia para o crescimento do segmento agropecuário regional, atraindo expositores e investidores de várias partes do Brasil com foco econômico no agronegócio.

No evento, que tem uma semana de duração, são apresentadas vitrines tecnológicas com indicação de novas cultivares, adaptadas a realidade do clima e solo da região, e economicamente viáveis. Além de palestras e cursos voltados para a área rural, ocorrem exposições e julgamento de raças de animais, torneios e exposição de máquinas e implementos agrícolas, veículos e instituições de fomento.

A AGROTINS acontece, anualmente, dentro do Centro Agrotecnológico, ocupando 60 hectares de sua área total, onde são instaladas unidades demonstrativas de campo, área para dinâmicas, estandes, estacionamentos, praça de alimentação, vias de circulação, auditório e demais edificações de apoio.

CENTRO AGROTECNOLÓGICO DE PALMAS

AGROTINS BRASIL - 2017

ESTADO DO TOCANTINS



- 550 Expositores
- Mais de 100 Mil Visitantes
- Mais de R\$ 600 Milhões em Negócios
- 2.500 Pessoas Capacitadas

AGRONEGÓCIO





PESQUISA AGROPECUÁRIA

**UFT: UNIVERSIDADE FEDERAL DO
TOCANTINS**



**EMBRAPA: CENTRO NACIONAL DE
PESQUISAS DE PESCA E AQUICULTURA E
SISTEMAS AGRÍCOLAS - CNPASA -
PRODUÇÃO E PESQUISA DE PEIXES NATIVOS**



**UNITINS AGRO:
Universidade do Tocantins**



**UNIVERSIDADES
PRIVADAS**



**INSTITUTO FEDERAL
DE EDUCAÇÃO, CIÊNCIA E TECNOLOGIA**
Tocantins



INDUSTRIALIZAÇÃO

Estruturar cadeias produtivas no âmbito industrial é um dos mais relevantes desafios dos estados brasileiros. No Tocantins, agregar valores à produção do Estado, dentro de processos de vanguarda tecnológica, geração de emprego, capacitação profissional e competitividade dos produtos fazem parte da política de desenvolvimento do Governo Estadual.

A meta governamental é atrair empreendimentos industriais, com incentivos e apoio à implantação, de forma que o Estado minimize a comercialização de insumos e aumente a industrialização, agregando valores à cadeia produtiva.

O cenário de oportunidades para a industrialização é amplo e diversificado, com ênfase para o agronegócio. O Tocantins é uma das regiões do Brasil com maiores atrativos para a instalação de empreendimentos industriais.



ESTADO DO TOCANTINS



PARCERIAS

O diálogo e as parcerias fazem parte da política do Governo do Tocantins, estabelecendo mecanismos para conhecer as demandas dos segmentos produtivos e comerciais, definir isenções fiscais, atrair investidores, obter linhas de financiamentos, capacitação profissional e geração de postos de trabalho.

Convicto de que a qualidade de vida da sociedade e a riqueza regional está diretamente ligada ao agronegócio, à industrialização e ao comércio, o Governo do Tocantins mantém canais de entendimentos com diversas instituições públicas e privadas do Estado, com destaque para:

FIETO – Federação das Indústrias do Estado do Tocantins;

FECOMÉRCIO, que reúne diversas representações sindicais e é responsável pela administração do Serviço Nacional de Aprendizagem Comercial - **SENAC** e o Serviço Social do Comércio – **SESC**;

SEBRAE TO – Serviço Brasileiro de Apoio às Micro e Pequenas Empresas;

SENAI – Serviço Nacional de Aprendizagem Industrial;

FAET - Federação da Agricultura e Pecuária do Estado do Tocantins;

INCENTIVOS PARA BONS NEGÓCIOS

ESTADO DO TOCANTINS



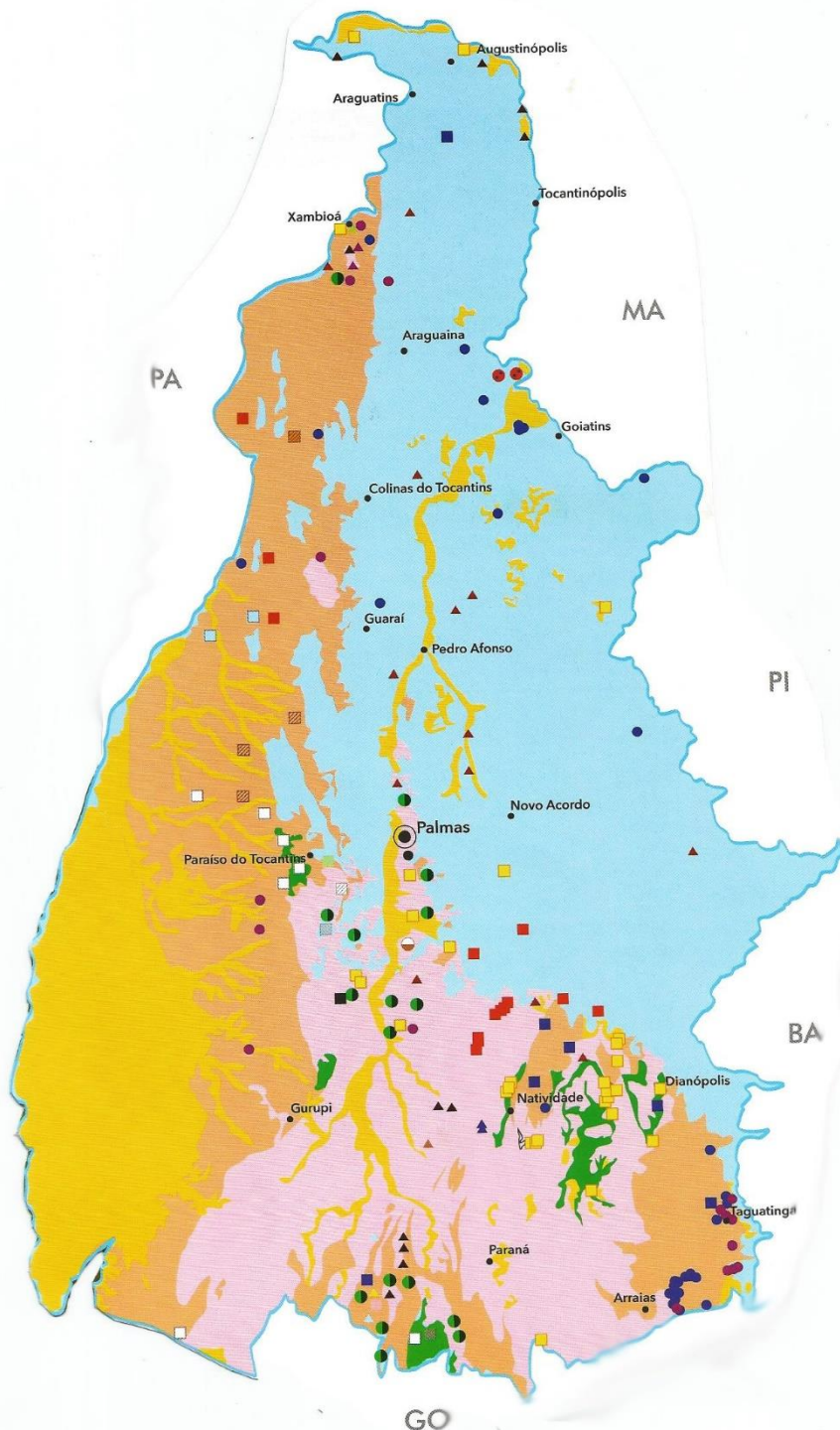
Com programas de incentivos fiscais e apoio a linhas de financiamento, o Governo do Tocantins atraiu importantes empresas para o Estado.

Dentro de uma política de equilíbrio da arrecadação de impostos, o Tocantins investiu em infraestrutura, transportes, educação, saúde, segurança e sustentabilidade. Os reflexos dessas ações permitiram um melhor desempenho empresarial, facilidade de escoamento das produções, geração de empregos, qualidade de vida dos tocantinenses e preservação ambiental.

Os empreendimentos industriais crescem de forma continuada e competitiva, beneficiando, sobremaneira, os tocantinenses. Alguns segmentos contemplados:

**PROINDÚSTRIAS
PROSPERAR
MICRO E PEQUENAS EMPRESAS
E-COMMERCE
COMÉRCIO ATACADISTA
MEDICAMENTOS
AGROINDÚSTRIAS
PECUÁRIA DE CORTE
PECUÁRIA LEITEIRA
HORTIFRUTIGRANJEIROS
COMÉRCIO AUTOMOTIVO
FRUTA E PESCADO
APICULTURA, E SILVICULTURA
LOGÍSTICA DE TRANSPORTE**





ESTADO DO TOCANTINS



O TOCANTINS OFERECE OPORTUNIDADES PARA EXPLORAÇÃO DE MINÉRIOS

PORTO NACIONAL: Quartzo

JAÚ DO TOCANTINS: Zircônio e Cromo

ARAGUANÃ: Grafita

BREJINHO DE NAZARÉ: Iemenita

PORTO NACIONAL: Titânio

PALMEIRÓPOLIS: Cromo

O Tocantins possui Jazidas de Calcário e Fosfato, com potencial de instalação de mais três fábricas de cimento.

Metálicas

	Ouro
	Ferro
	Manganês
	Ilmenita
	Titânio
	Zirconita
	Monazita
	Cromo
	Cobre
	Níquel
	Chumbo
	Zinco
	Tantalita

Pedras Preciosas

	Diamante
	Ametista
	Granada
	Água Marinha
	Esmeralda
	Turmalina
	Esfeno
	Coríndon
	Cianita



ESTADO DO TOCANTINS



INTERMODALIDADE: DESAFIO LOGÍSTICO NO TOCANTINS

O Tocantins possui uma excelente Malha Logística, composta pelos modais ferroviário, rodoviário, hidroviário e aeroviário. O Planejamento Logístico Estratégico do Tocantins está centrado na intermodalidade de transportes, de forma a reduzir custos, promover a agilidade na movimentação de cargas e garantir a segurança.

A Rodovia Belém-Brasília, que contempla o Tocantins na sua extensão longitudinal, possui um dos mais relevantes fluxos de cargas do País: é um importante corredor de integração regional, ligada à excelente malha rodoviária estadual.

A Ferrovia Norte-Sul é uma realidade no Tocantins, ligando várias regiões aos portos marítimos do Norte do País. As cargas originárias nas regiões produtoras do Matopiba (Maranhão, Tocantins, Piauí e Bahia), seguem pela FNS para o Porto do Itaqui, localizado em São Luís - MA, com destino à exportação. A Ferrovia Oeste-Leste, com extensão de 2.675 km, partirá do Porto de Ilhéus, na Bahia, até Vilhena, em Rondônia. Interliga-se com a FNS no município de Figueirópolis – TO.

A FNS tem 850 km no Tocantins, com 6 pátios multimodais. Os Pátios Multimodais da FNS no Tocantins atraem grandes empreendimentos logísticos, como é o caso da VLI – Vale, Mitsui, FI-FGTS e *Brookfield*, instalada em Porto Nacional.



ESTADO DO TOCANTINS



RODOVIAS

Mais de 7.000 Km de Estradas pavimentadas interligando os municípios e fazendo a conexão com a BR 153 que corta de Norte a Sul o Estado



FERROVIA NORTE-SUL



AGUIARNÓPOLIS
ARAGUAÍNA
PALMEIRANTE
(COLINAS)
GUARAÍ
PORTO NACIONAL (PALMAS)
GURUPI

PÁTIOS MULTIMODAIS



Vale
Divulga



ADUANA NO TOCANTINS

A movimentação de cargas pelo modal aeroviário ainda é reduzida no Tocantins. Voltado especialmente ao transporte de cargas de volume reduzido e alto valor agregado, a entrada em operação do TECA - Terminal de Logística de Cargas do Aeroporto de Palmas será determinante para expandir essa atividade no Estado.

O TECA está concluindo o seu processo de Alfandegamento, de forma a se constituir na mais expressiva plataforma aduaneira do Tocantins, desembaraçando cargas nos fluxos de exportação e importação, de qualquer modal de transporte. Ou seja, o TECA não estará limitado ao transporte aeroviário, realizará operações de trânsito aduaneiro para os modais rodoviário, ferroviário e, futuramente, hidroviário.

A Hidrovia Tocantins-Araguaia é de grande potencial para a movimentação de cargas no modal fluvial: mais seguro, menos impactante e de menor custo. No Tocantins, o transporte hidroviário é um segmento não explorado, totalmente favorável a empreendimentos dessa natureza.

SÍTIO AEROPORTUÁRIO COM 2.374 HECTARES

PISTA - 2.500 METROS

LOCAL ESTRATÉGICO PARA MULTIMODALIDADE

HIDROVIA DO RIO TOCANTINS

ESTADO DO TOCANTINS



PALMAS

ECLUSA - UHE ESTREITO

BELÉM



ESTADO DO TOCANTINS



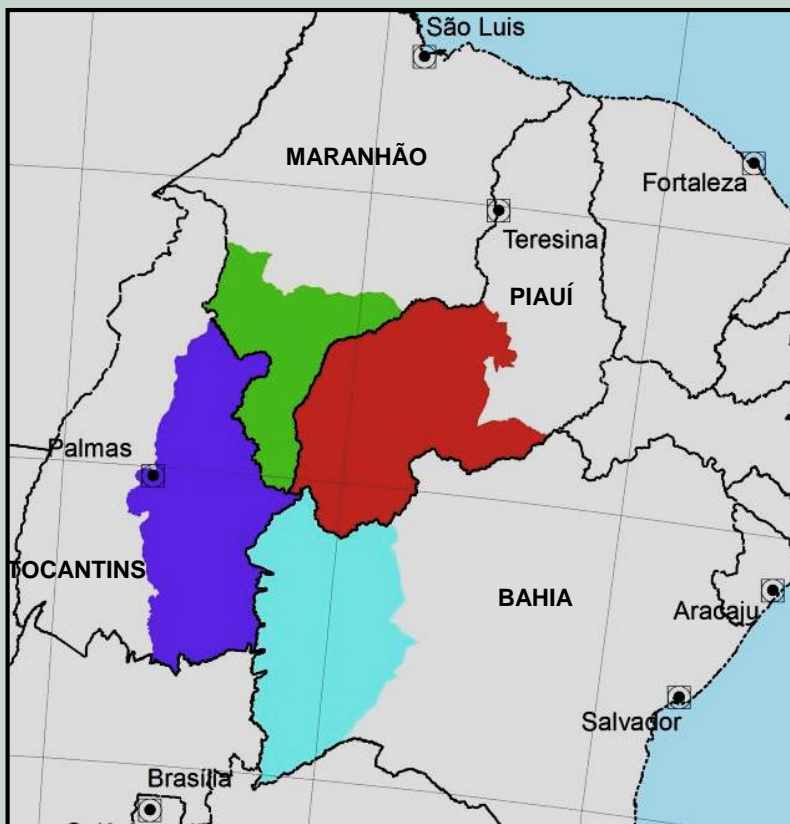
TOCANTINS AUTOSSUFICIENTE

A geração e distribuição de energia elétrica no Tocantins é peça fundamental para o seu desenvolvimento.

Autossuficiente, o Estado também exporta mais de 90% da energia que produz, com as operações da Hidrelétrica de Lajeado, Peixe Angical, São Salvador e Estreito.

A Energia Hidráulica é considerada uma fonte de energia renovável e limpa. No Tocantins, além das grandes hidrelétricas, existe um vasto campo para implantação de Pequenas Centrais Hidrelétricas (PCHs) que são usinas de pequeno porte, com capacidade instalada entre 1 MW e 30 MW, face à excelência da bacia hidrográfica do Estado.



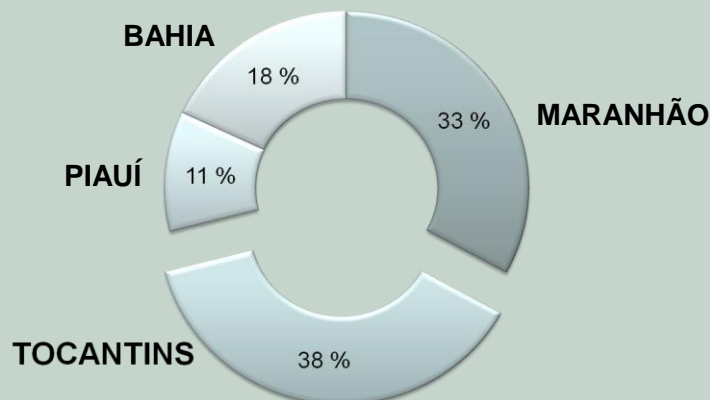


ESTADO DO TOCANTINS



O Matopiba é considerado a nova fronteira agrícola brasileira e abrange os Estados do Maranhão, Tocantins, Piauí e Bahia. Criado por Decreto do Governo Federal, tem por objetivo alavancar o desenvolvimento dessas regiões.

As ações previstas no plano visam desenvolver infraestrutura para redução de custos de armazenagem, de estradas, ferrovias, hidrovias, portos, energia e aumentar a competitividade da região nos mercados nacional e internacional. Além de fortalecer e fortalecer as ações no campo, promovendo a qualificação profissional, assistência técnica e extensão rural.



A região conta com uma área de cerca de 73 milhões de hectares, 38% pertencentes ao Estado do Tocantins. O Matopiba é responsável por, aproximadamente, 10 % da produção de grãos do País.



BELEZAS NATURAIS E OPORTUNIDADES DE NEGÓCIOS



**TOCANTINS É O CORAÇÃO DA NATUREZA DO BRASIL
É A SÉTIMA MARAVILHA DA AMAZÔNIA**

O Tocantins abriga alguns dos cenários naturais mais incríveis e mais inexplorados do Brasil. Na região Oeste do Estado, praias, rios, florestas e a rica biodiversidade do Parque Estadual do Cantão.

No Leste, veredas de capim dourado, dunas, serras, cachoeiras e corredeiras são cenários surpreendentes para o ecoturismo e turismo de aventura. A capital, Palmas, com um aeroporto de padrão internacional e excelente oferta de transporte para o turismo, é o acesso às regiões do Estado.

O Tocantins é rico, também, em aspectos históricos e culturais. Tem no seu folclore e artesanato destaques nacional e internacional. No Estado as oportunidades de negócios e investimentos estão alinhadas à sustentabilidade e preservação do patrimônio ambiental, histórico e cultural.



ESTADO DO TOCANTINS



PARQUE ESTADUAL DO
CANTÃO





ESTADO DO TOCANTINS



JALAPÃO





ESTADO DO TOCANTINS



ILHA DO BANANAL – A MAIOR ILHA FLUVIAL DO MUNDO





ESTADO DO TOCANTINS



GRUPOS ÉTNICOS – INDÍGENAS - QUILOMBOLAS
ARTESANATO – CAPIM DOURADO
FOLCLORE – FESTAS RELIGIOSAS



ESTADO DO TOCANTINS



TEMPORADA DE PRAIAS

A Temporada de Praias, que vai de maio a outubro, é um dos principais eventos turísticos do Estado. Nessa época, em função das variações climáticas, as águas baixam e expõem grandes bancos de areia branca e fina, praias fluviais que tanto podem ser localizadas em ilhas ou às margens dos rios.

Na alta temporada, no mês de julho, muitas praias recebem estruturas de atendimento aos visitantes, com barracas de acampamento, bares, restaurantes, quadras esportivas e palcos para apresentações artísticas. Toda a estrutura com energia elétrica, banheiros e água tratada, sendo supervisionada pelo Corpo de Bombeiros e pela Vigilância Sanitária.



ESTADO DO TOCANTINS



EDUCAR PARA DESENVOLVER

O Governo do Estado do Tocantins parte da premissa de que o desenvolvimento deve estar alicerçado na capacidade intelectual e técnica da sua sociedade.

O Tocantins entende que a educação, em todos os seus níveis, infantil, ensino médio, formação superior e aprimoramento profissional, é condição básica para o processo de competitividade regional.

Saúde, educação e segurança formam o tripé necessário para que o Estado alcance as metas estabelecidas e ocupe patamares de destaque no âmbito nacional e internacional.

A política de estreitar as relações com outros estados e organismos internacionais, antes mesmo de ser uma ação com viés econômico, tem como objetivo estabelecer acordos de cooperação técnica e educacional.

O CENÁRIO DE FORMAÇÃO SUPERIOR NO TOCANTINS É CONSTITUÍDO POR INSTITUIÇÕES FEDERAIS, ESTADUAIS, PARTICULARES E CENTROS UNIVERSITÁRIOS AVANÇADOS, ESPECIALMENTE NAS CIDADES DE PALMAS, ARAGUAÍNA, GURUPI, PORTO NACIONAL E PARAÍSO



Palácio Araguaia – Sede do Governo do Estado do Tocantins

**SECRETARIA DE DESENVOLVIMENTO ECONÔMICO, CIÊNCIA, TECNOLOGIA, TURISMO E CULTURA – SEDTUR
(63) 3218-2368**

**ESCRITÓRIO DE REPRESENTAÇÃO DO ESTADO EM BRASÍLIA
(61) 3313-9913 – MARTORELLI**