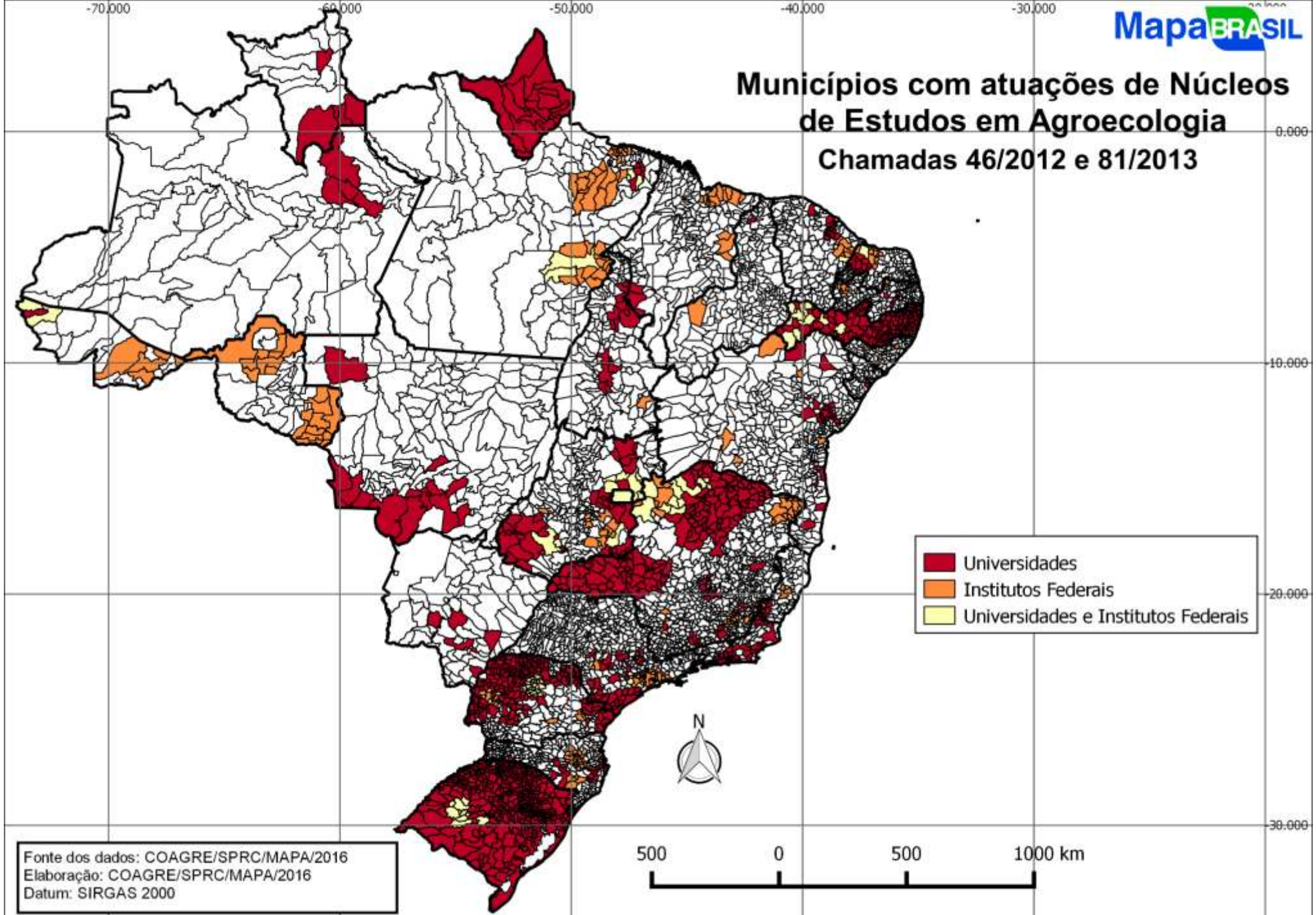


### Municípios com atuações de Núcleos de Estudos em Agroecologia Chamadas 46/2012 e 81/2013

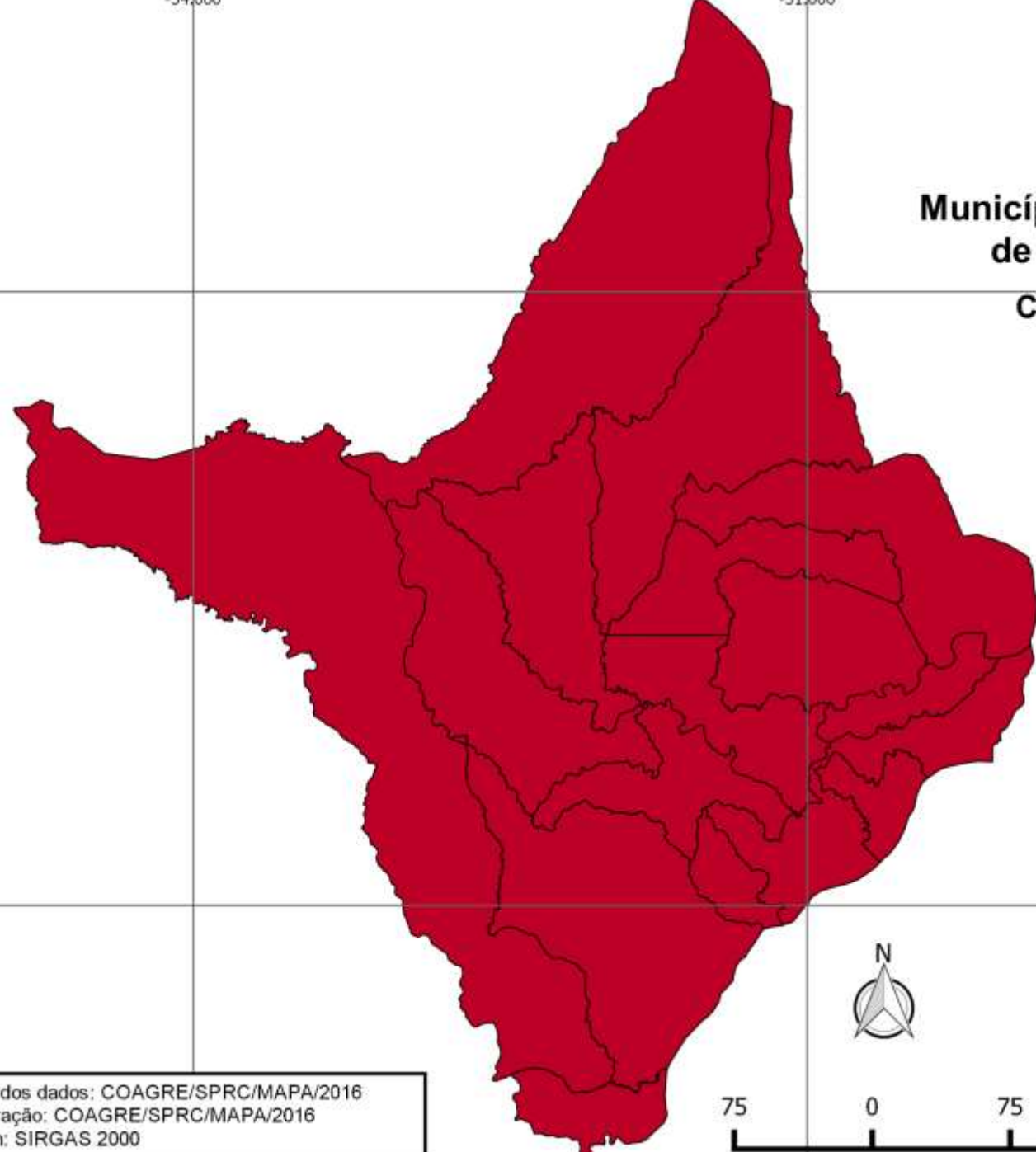


Fonte dos dados: COAGRE/SPRC/MAPA/2016  
Elaboração: COAGRE/SPRC/MAPA/2016  
Datum: SIRGAS 2000

# AMAPÁ

## Municípios com atuações de Núcleos de Estudos em Agroecologia

### Chamadas 46/2012 e 81/2013



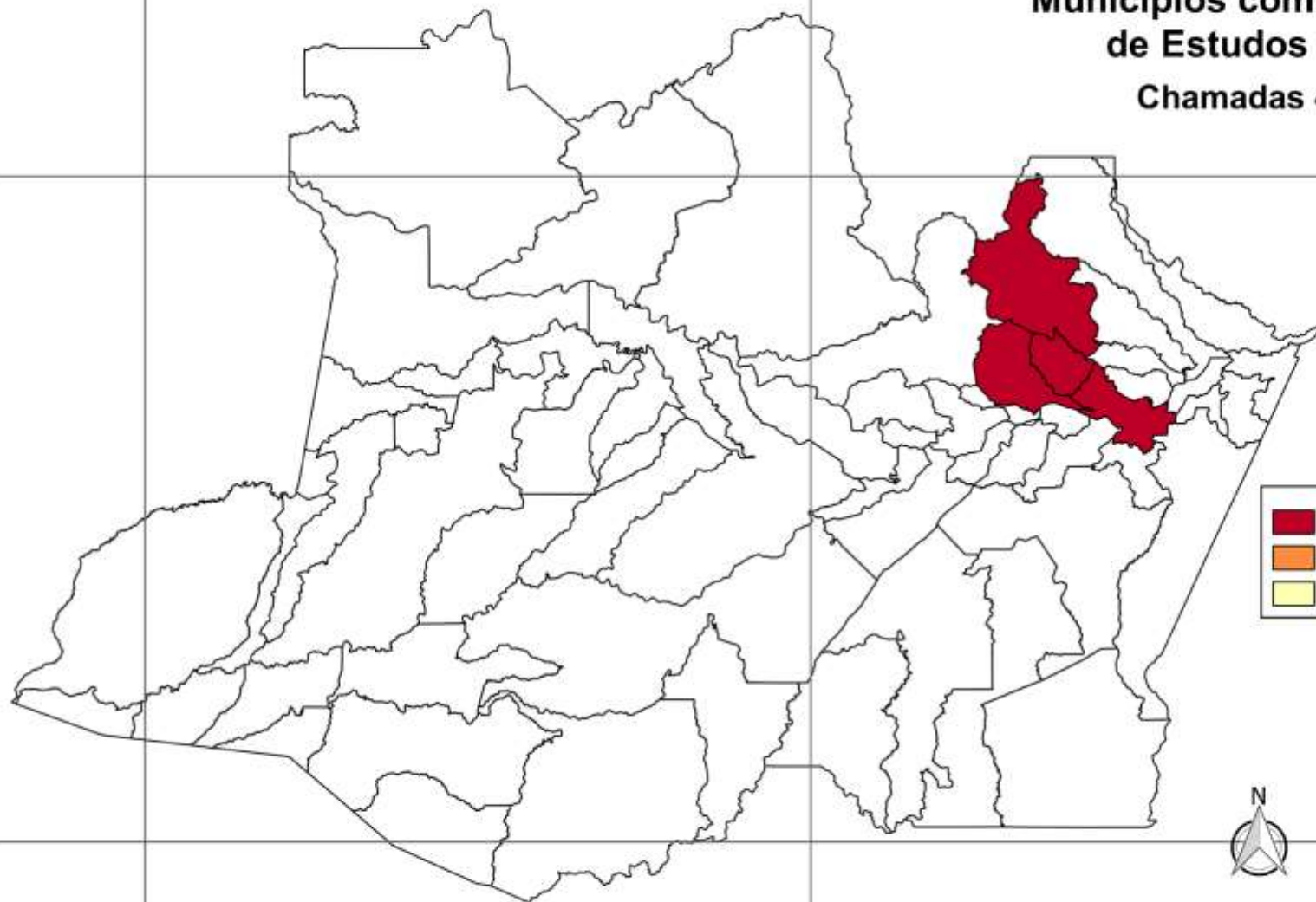
- Universidades
- Institutos Federais
- Universidades e Institutos Federais






Fonte dos dados: COAGRE/SPRC/MAPA/2016  
Elaboração: COAGRE/SPRC/MAPA/2016  
Datum: SIRGAS 2000

# AMAZONAS

Municípios com atuações de Núcleos  
de Estudos em Agroecologia  
Chamadas 46/2012 e 81/2013



	Universidades
	Institutos Federais
	Universidades e Institutos Federais

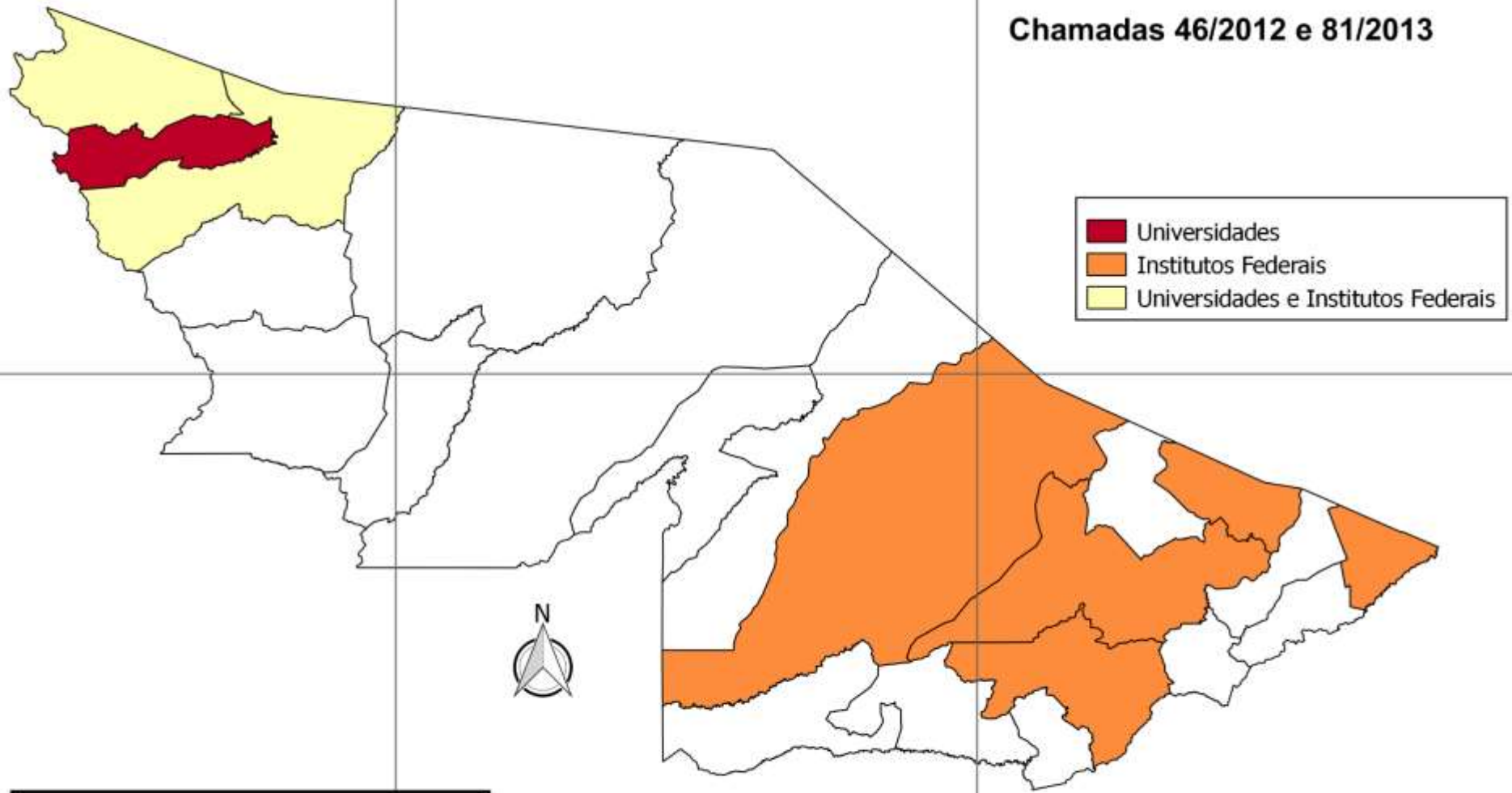


Fonte dos dados: COAGRE/SPRC/MAPA/2016  
Elaboração: COAGRE/SPRC/MAPA/2016  
Datum: SIRGAS 2000

# ACRE

## Municípios com atuações de Núcleos de Estudos em Agroecologia

Chamadas 46/2012 e 81/2013

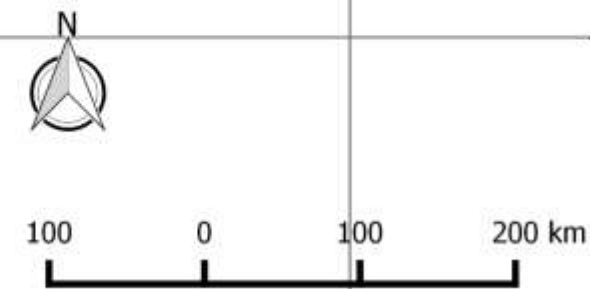
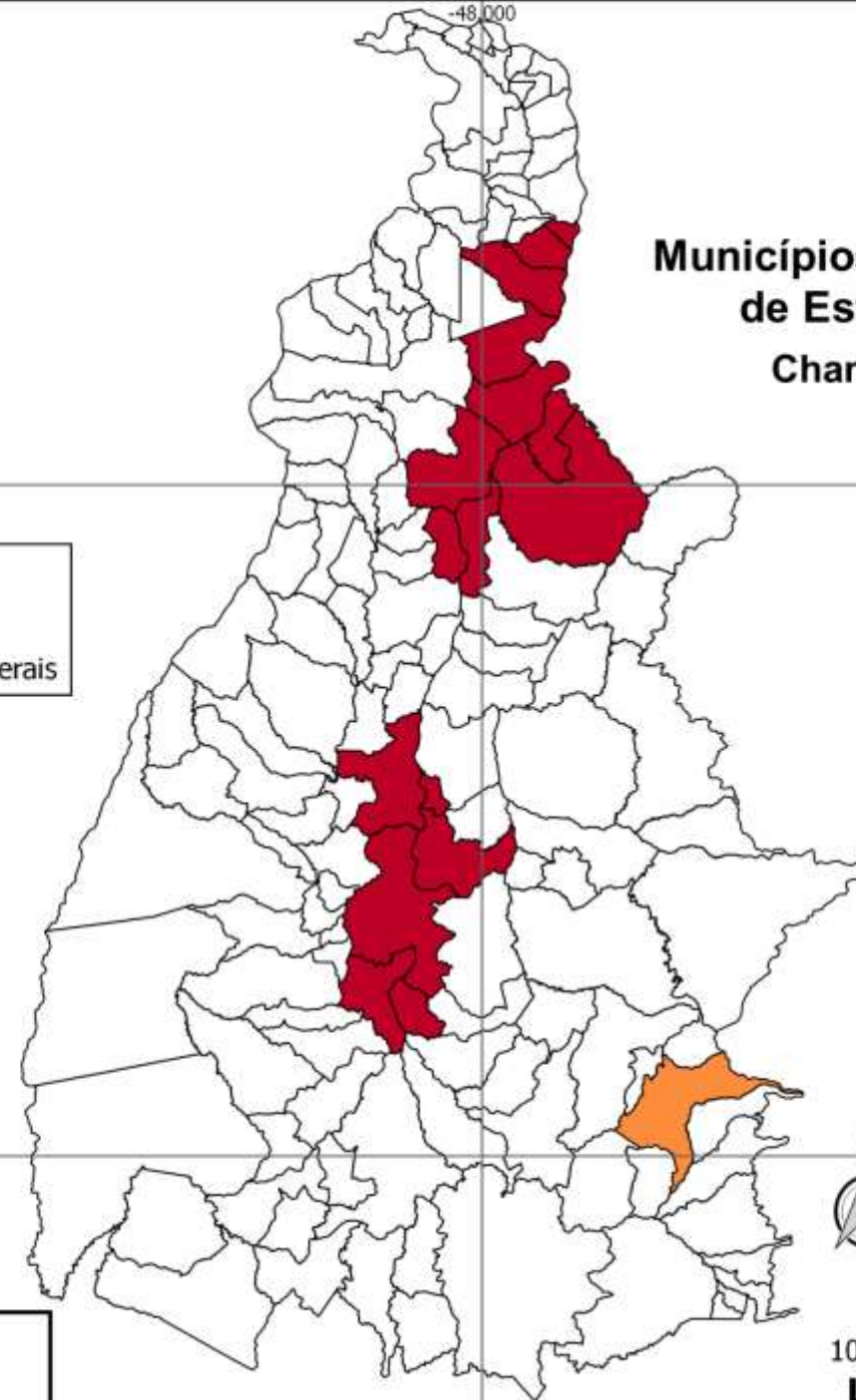


Fonte dos dados: COAGRE/SPRC/MAPA/2016  
Elaboração: COAGRE/SPRC/MAPA/2016  
Datum: SIRGAS 2000

# TOCANTINS

Municípios com atuações de Núcleos  
de Estudos em Agroecologia  
Chamadas 46/2012 e 81/2013

- Universidades
- Institutos Federais
- Universidades e Institutos Federais

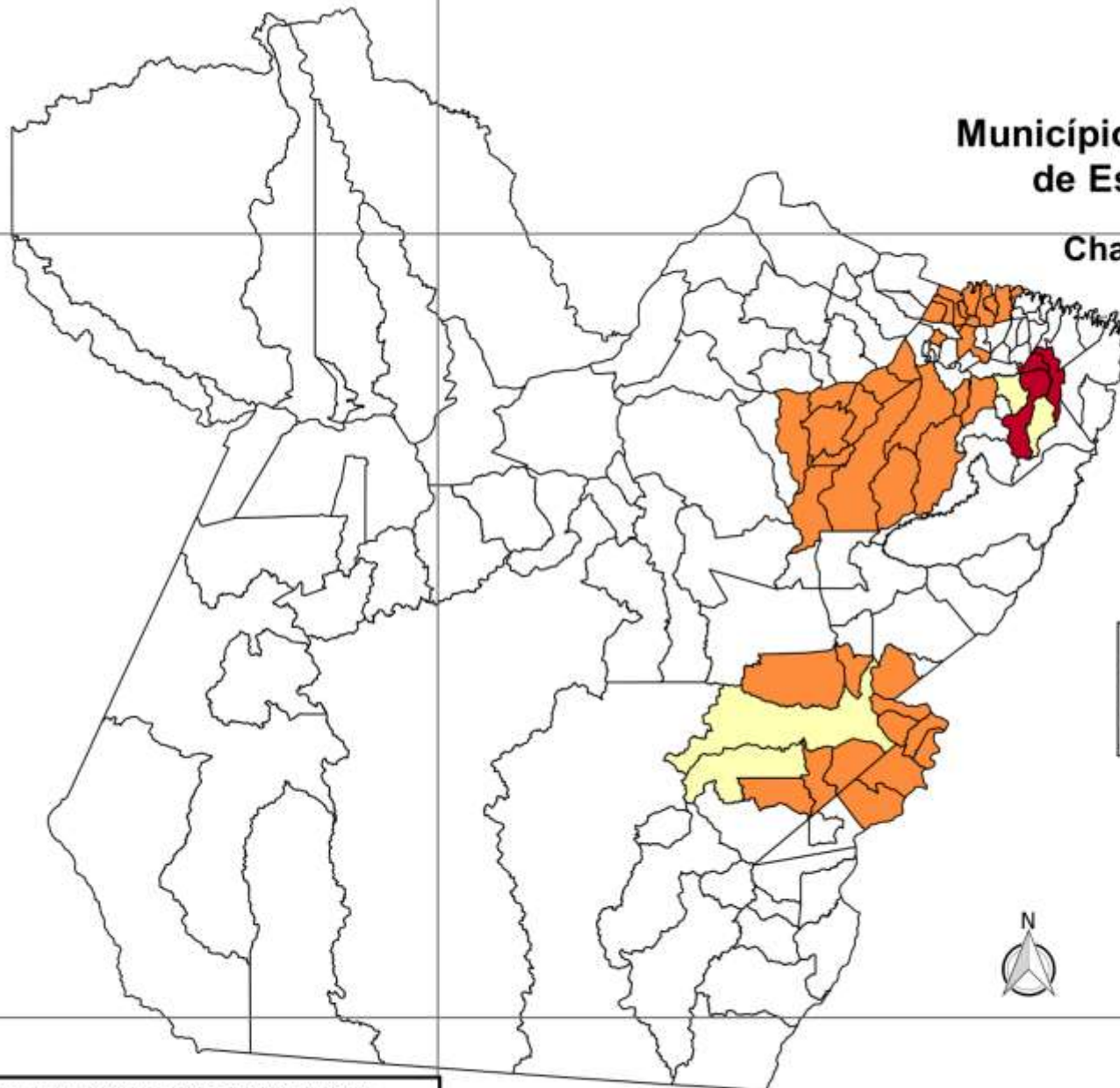


Fonte dos dados: COAGRE/SPRC/MAPA/2016  
Elaboração: COAGRE/SPRC/MAPA/2016  
Datum: SIRGAS 2000

# PARÁ

## Municípios com atuações de Núcleos de Estudos em Agroecologia

Chamadas 46/2012 e 81/2013

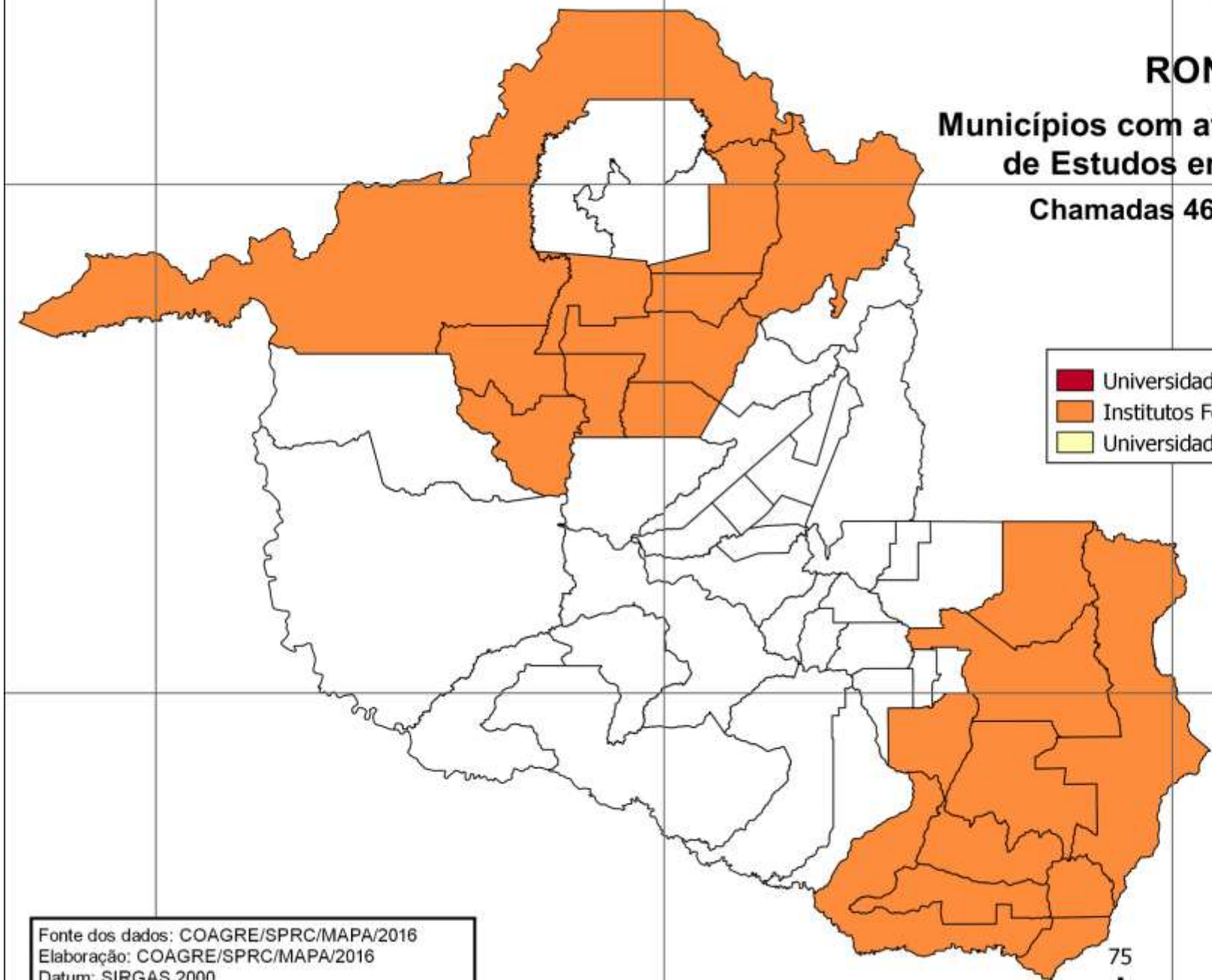


Fonte dos dados: COAGRE/SPRC/MAPA/2016  
Elaboração: COAGRE/SPRC/MAPA/2016  
Datum: SIRGAS 2000

100 0 100 200 km

# RONDÔNIA

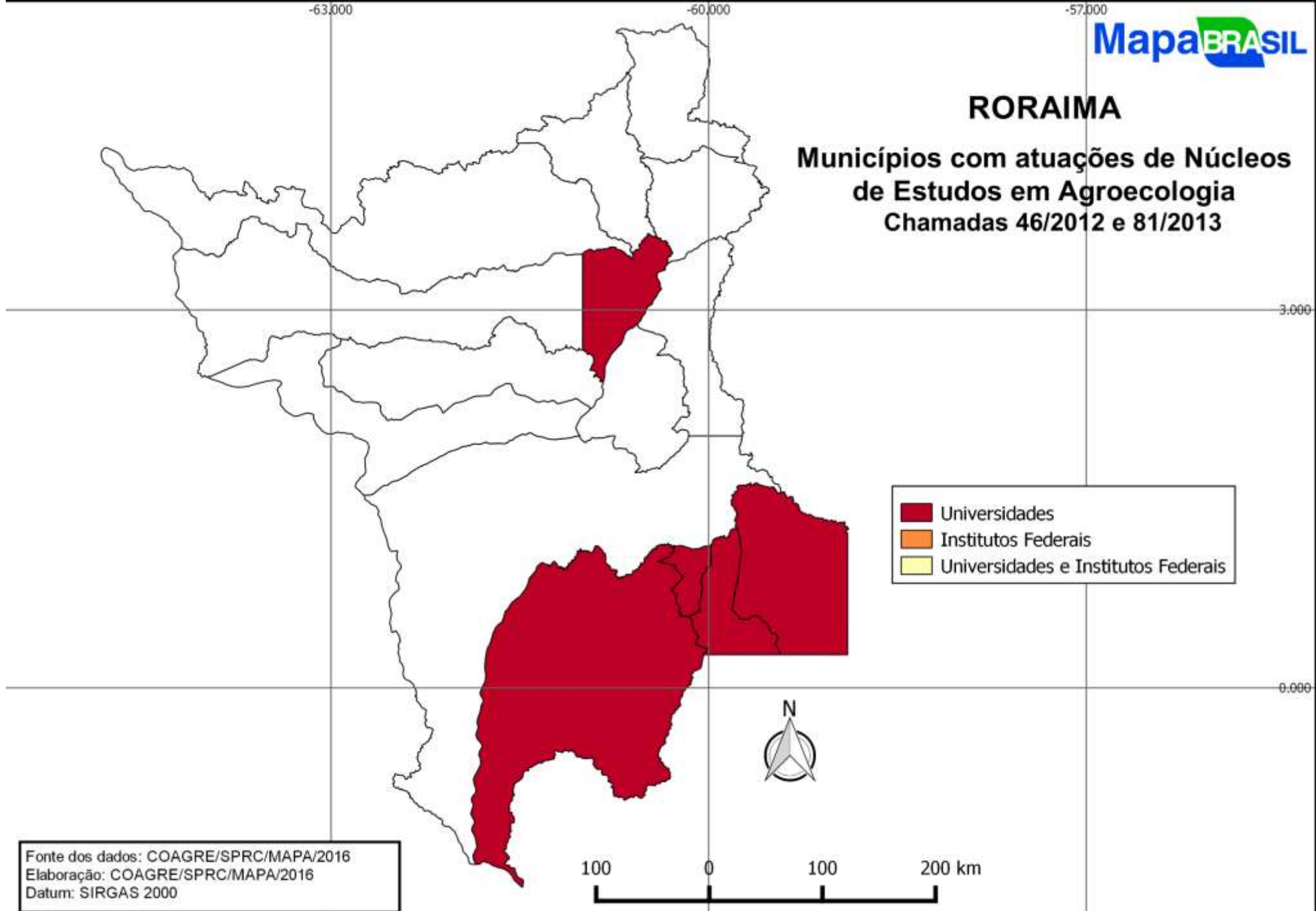
Municípios com atuações de Núcleos  
de Estudos em Agroecologia  
Chamadas 46/2012 e 81/2013



Fonte dos dados: COAGRE/SPRC/MAPA/2016  
Elaboração: COAGRE/SPRC/MAPA/2016  
Datum: SIRGAS 2000

# RORAIMA

## Municípios com atuações de Núcleos de Estudos em Agroecologia Chamadas 46/2012 e 81/2013



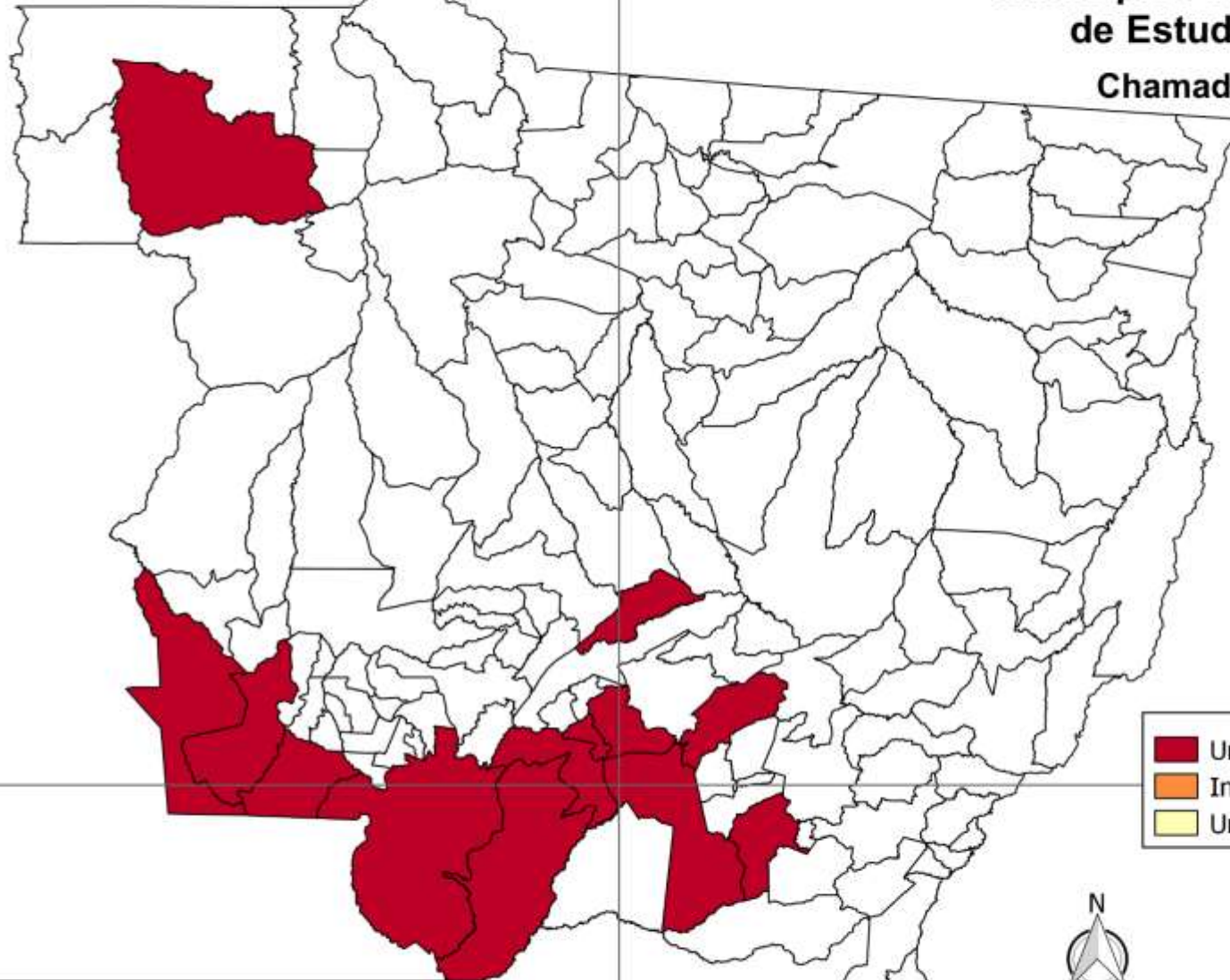
Fonte dos dados: COAGRE/SPRC/MAPA/2016  
Elaboração: COAGRE/SPRC/MAPA/2016  
Datum: SIRGAS 2000

100 0 100 200 km



# MATO GROSSO

## Municípios com atuações de Núcleos de Estudos em Agroecologia Chamadas 46/2012 e 81/2013



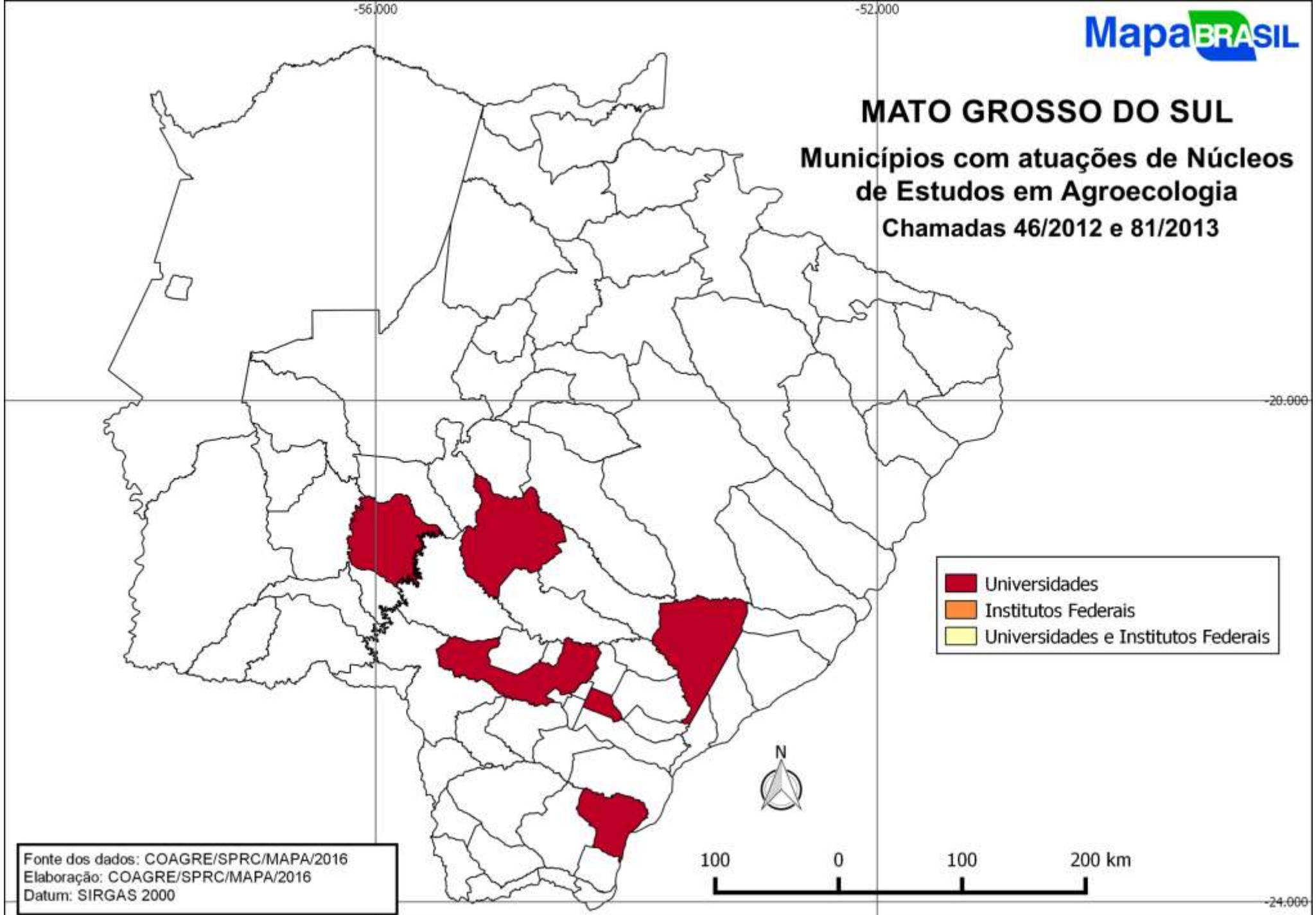
- Universidades
- Institutos Federais
- Universidades e Institutos Federais

Fonte dos dados: COAGRE/SPRC/MAPA/2016  
Elaboração: COAGRE/SPRC/MAPA/2016  
Datum: SIRGAS 2000

100 0 100 200 km

# MATO GROSSO DO SUL

## Municípios com atuações de Núcleos de Estudos em Agroecologia Chamadas 46/2012 e 81/2013



Fonte dos dados: COAGRE/SPRC/MAPA/2016  
Elaboração: COAGRE/SPRC/MAPA/2016  
Datum: SIRGAS 2000

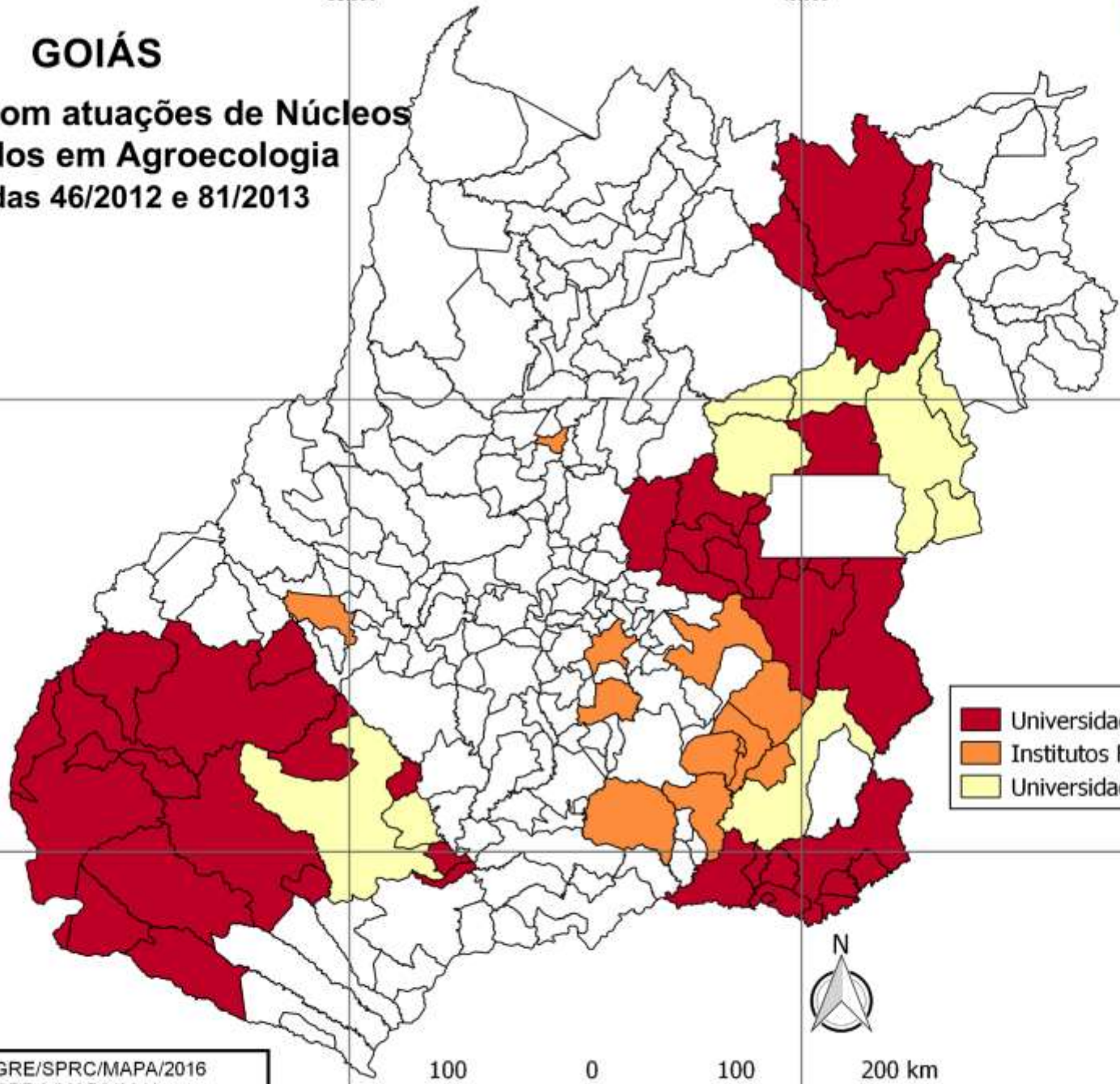
-54.000

-51.000

-48.000

# GOIÁS

**Municípios com atuações de Núcleos  
de Estudos em Agroecologia  
Chamadas 46/2012 e 81/2013**



- Universidades
- Institutos Federais
- Universidades e Institutos Federais


Fonte dos dados: COAGRE/SPRC/MAPA/2016  
Elaboração: COAGRE/SPRC/MAPA/2016  
Datum: SIRGAS 2000



# DISTRITO FEDERAL

## Municípios com atuações de Núcleos de Estudos em Agroecologia Chamadas 46/2012 e 81/2013

- Universidades
- Institutos Federais
- Universidades e Institutos Federais

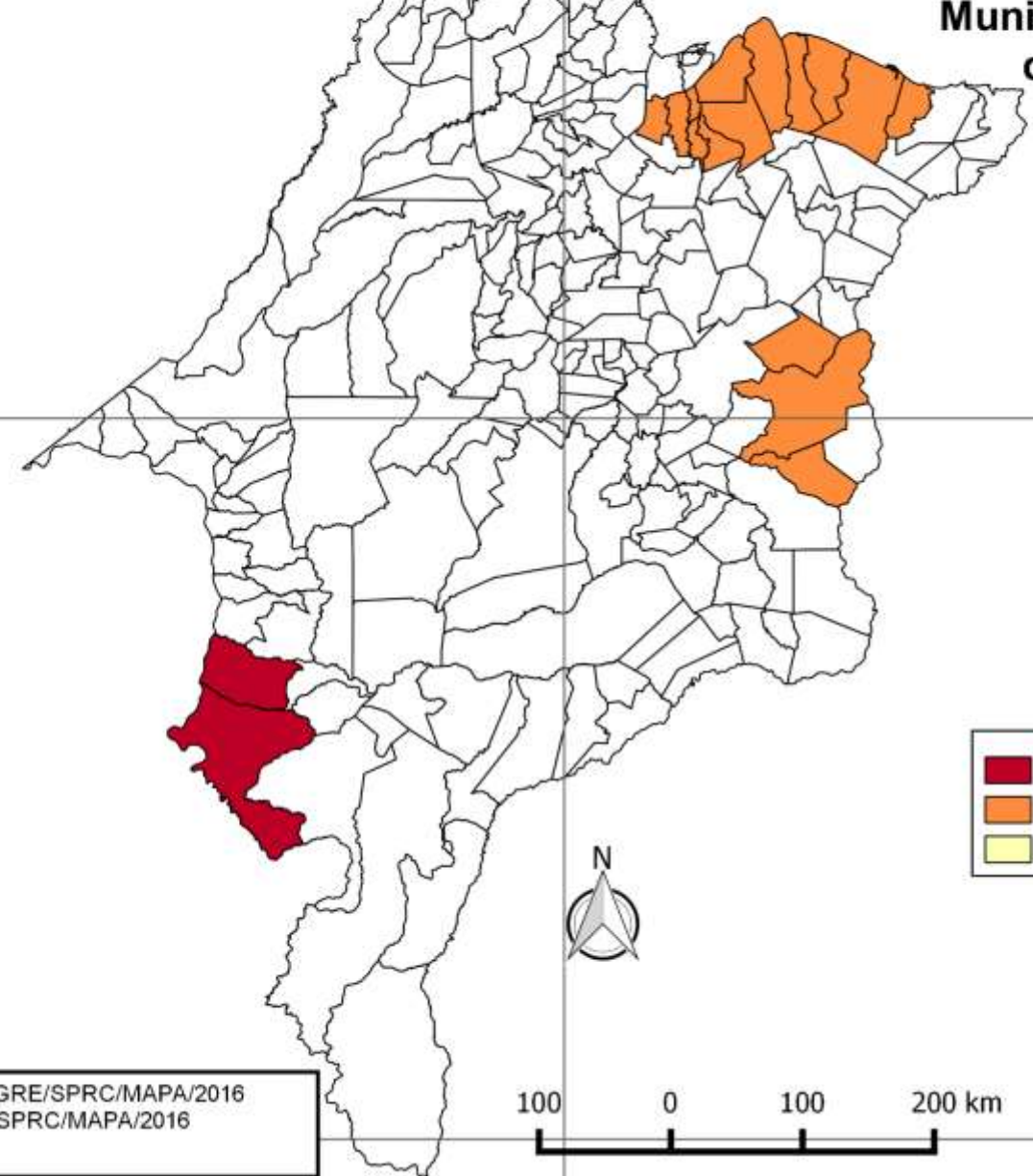


Fonte dos dados: COAGRE/SPRC/MAPA/2016  
 Elaboração: COAGRE/SPRC/MAPA/2016  
 Datum: SIRGAS 2000



# MARANHÃO

Municípios com atuações de Núcleos  
de Estudos em Agroecologia  
Chamadas 46/2012 e 81/2013



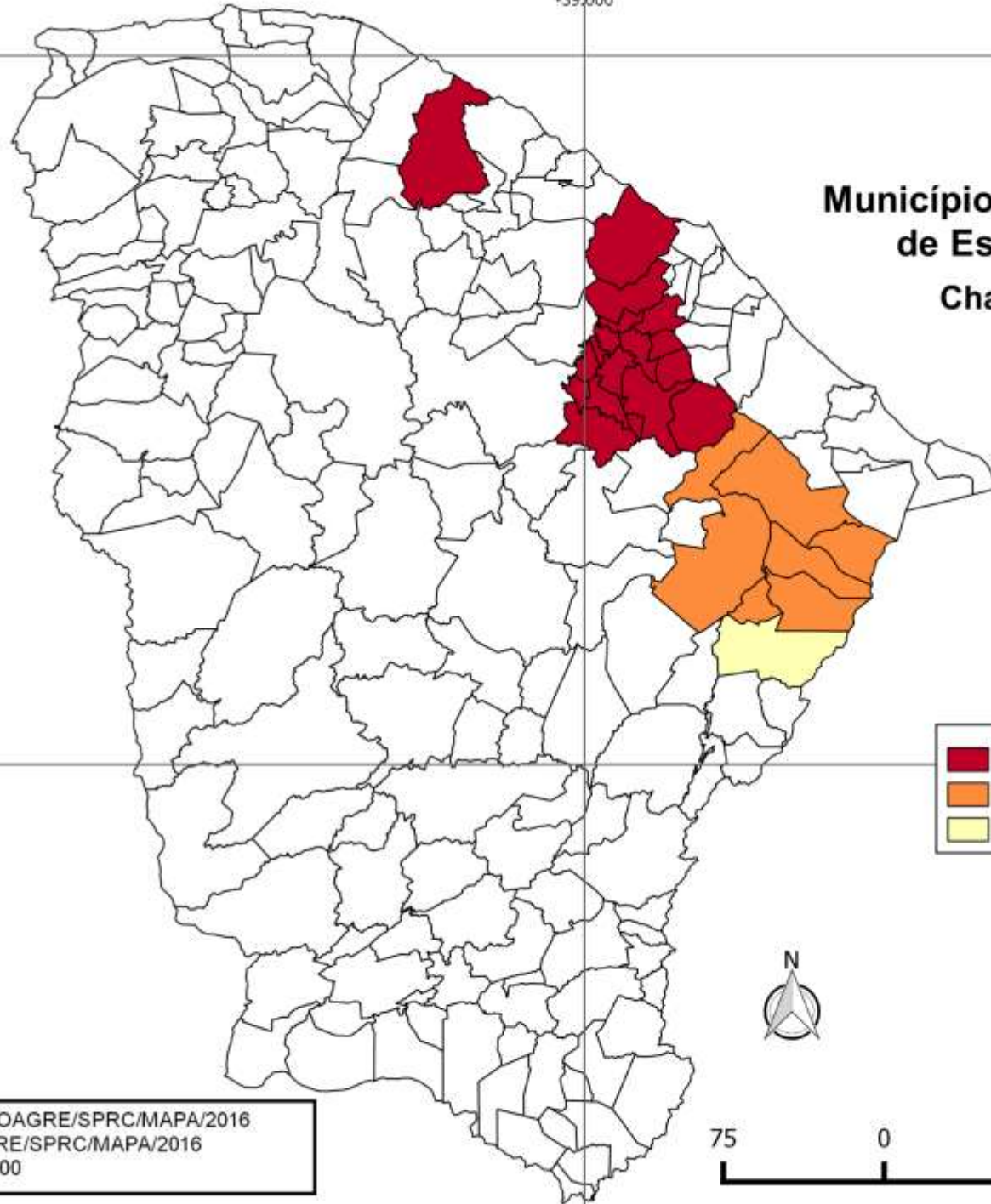
- Universidades
- Institutos Federais
- Universidades e Institutos Federais

Fonte dos dados: COAGRE/SPRC/MAPA/2016  
Elaboração: COAGRE/SPRC/MAPA/2016  
Datum: SIRGAS 2000

100 0 100 200 km

# CEARÁ

## Municípios com atuações de Núcleos de Estudos em Agroecologia Chamadas 46/2012 e 81/2013



- Universidades
- Institutos Federais
- Universidades e Institutos Federais



Fonte dos dados: COAGRE/SPRC/MAPA/2016  
Elaboração: COAGRE/SPRC/MAPA/2016  
Datum: SIRGAS 2000

-50.000

-45.000

10.000

# PIAUI

## Municípios com atuações de Núcleos de Estudos em Agroecologia

Chamadas 46/2012 e 81/2013

- Universidades
- Institutos Federais
- Universidades e Institutos Federais



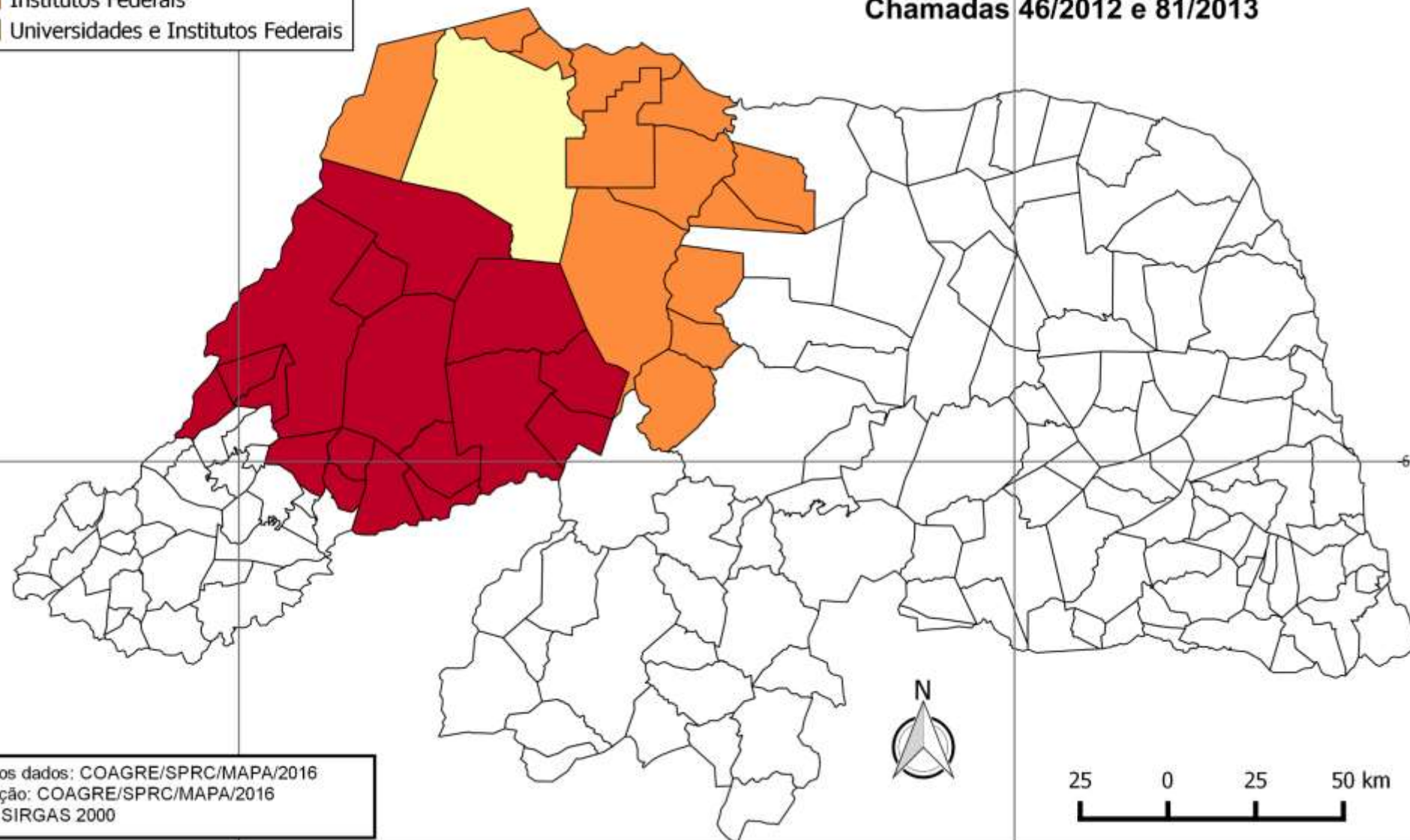
Fonte dos dados: COAGRE/SPRC/MAPA/2016  
Elaboração: COAGRE/SPRC/MAPA/2016  
Datum: SIRGAS 2000

100 0 100 200 km

# RIO GRANDE DO NORTE

Municípios com atuações de Núcleos  
de Estudos em Agroecologia  
Chamadas 46/2012 e 81/2013

- Universidades
- Institutos Federais
- Universidades e Institutos Federais



Fonte dos dados: COAGRE/SPRC/MAPA/2016  
Elaboração: COAGRE/SPRC/MAPA/2016  
Datum: SIRGAS 2000

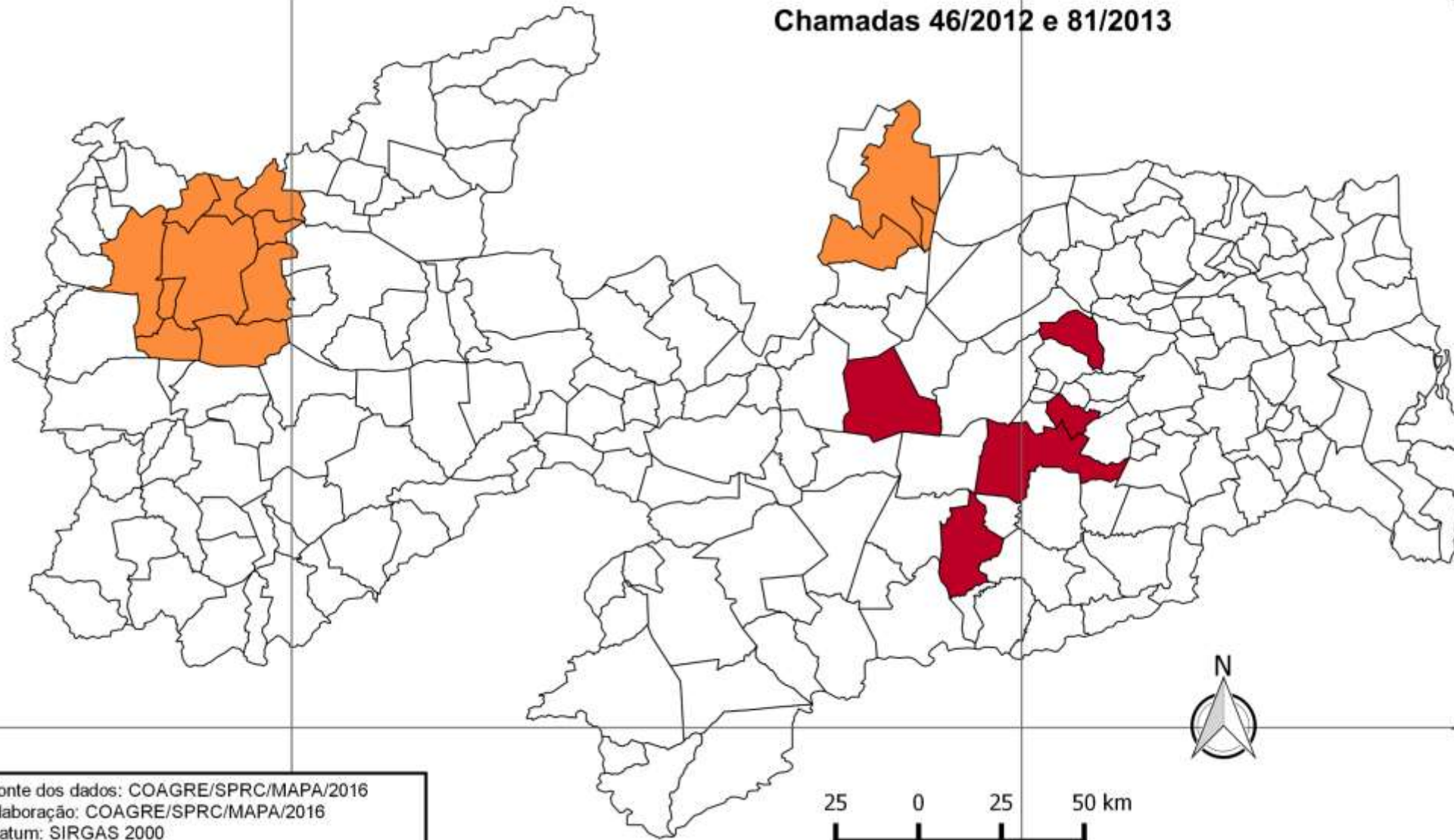


# PARAÍBA

## Municípios com atuações de Núcleos de Estudos em Agroecologia

Chamadas 46/2012 e 81/2013

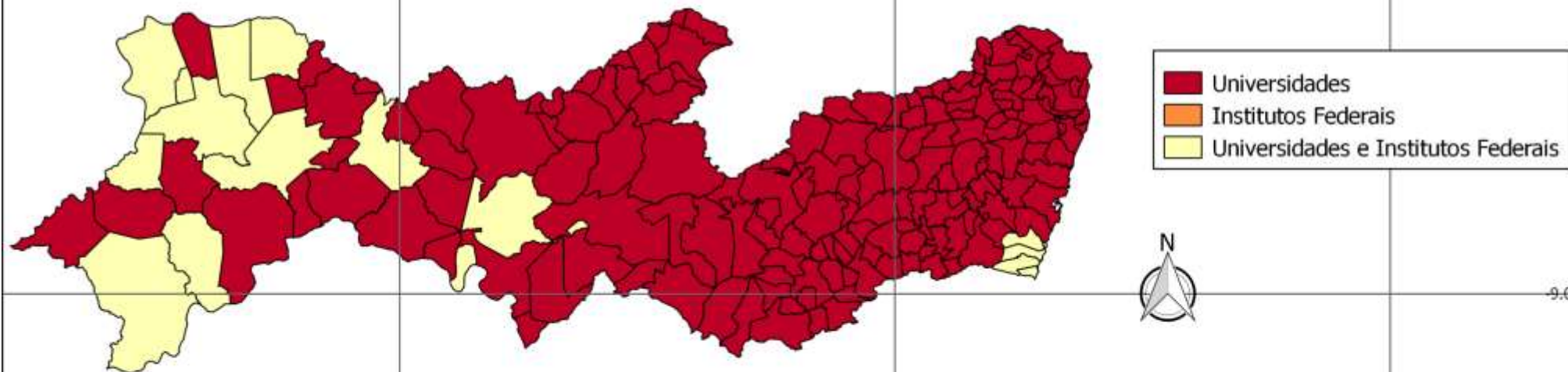
- Universidades
- Institutos Federais
- Universidades e Institutos Federais



Fonte dos dados: COAGRE/SPRC/MAPA/2016  
 Elaboração: COAGRE/SPRC/MAPA/2016  
 Datum: SIRGAS 2000

25 0 25 50 km

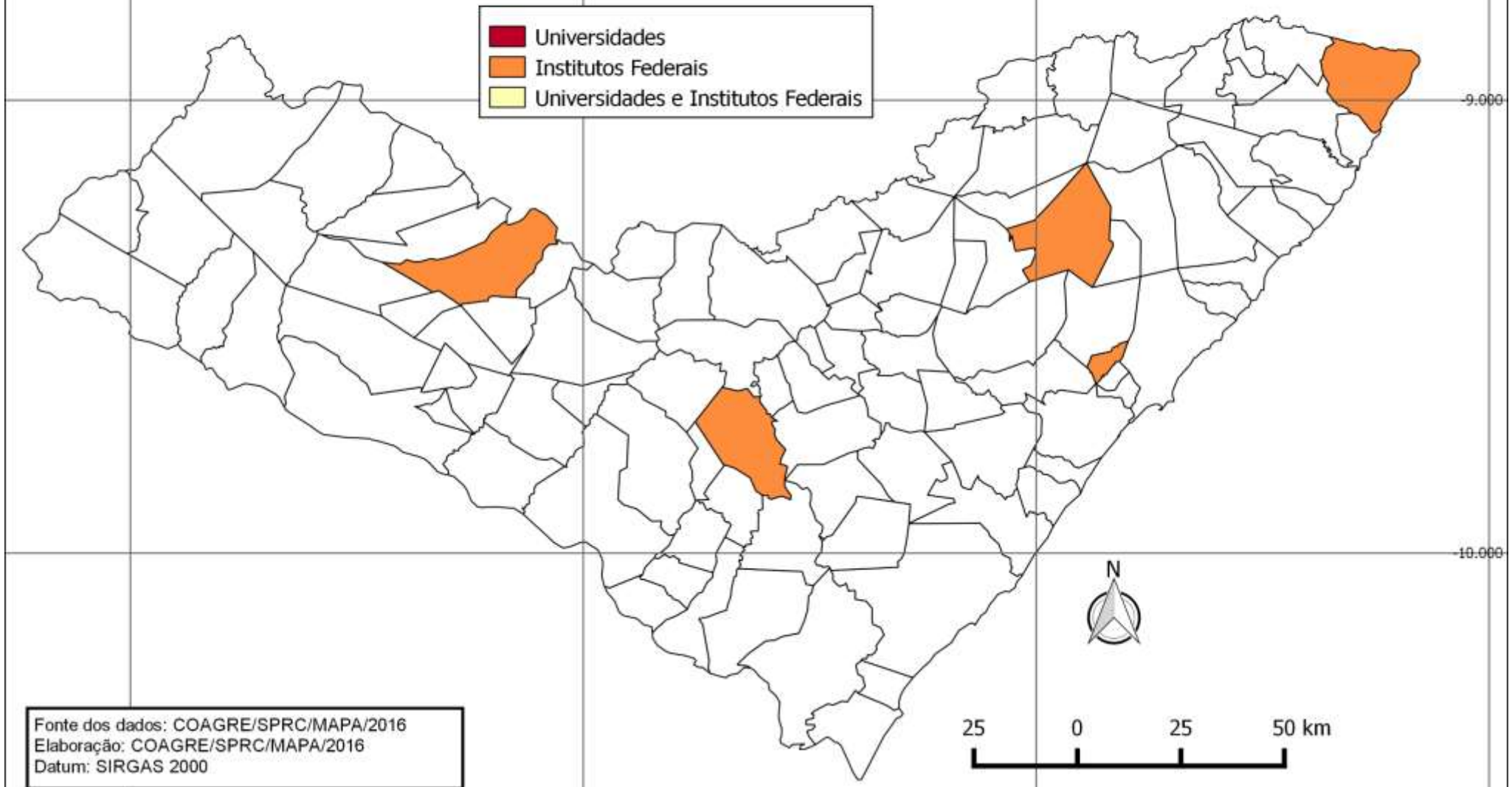
**PERNAMBUCO**  
**Municípios com atuações de Núcleos**  
**de Estudos em Agroecologia**  
**Chamadas 46/2012 e 81/2013**



Fonte dos dados: COAGRE/SPRC/MAPA/2016  
Elaboração: COAGRE/SPRC/MAPA/2016  
Datum: SIRGAS 2000

# ALAGOAS

## Municípios com atuações de Núcleos de Estudos em Agroecologia Chamadas 46/2013 e 81/2013



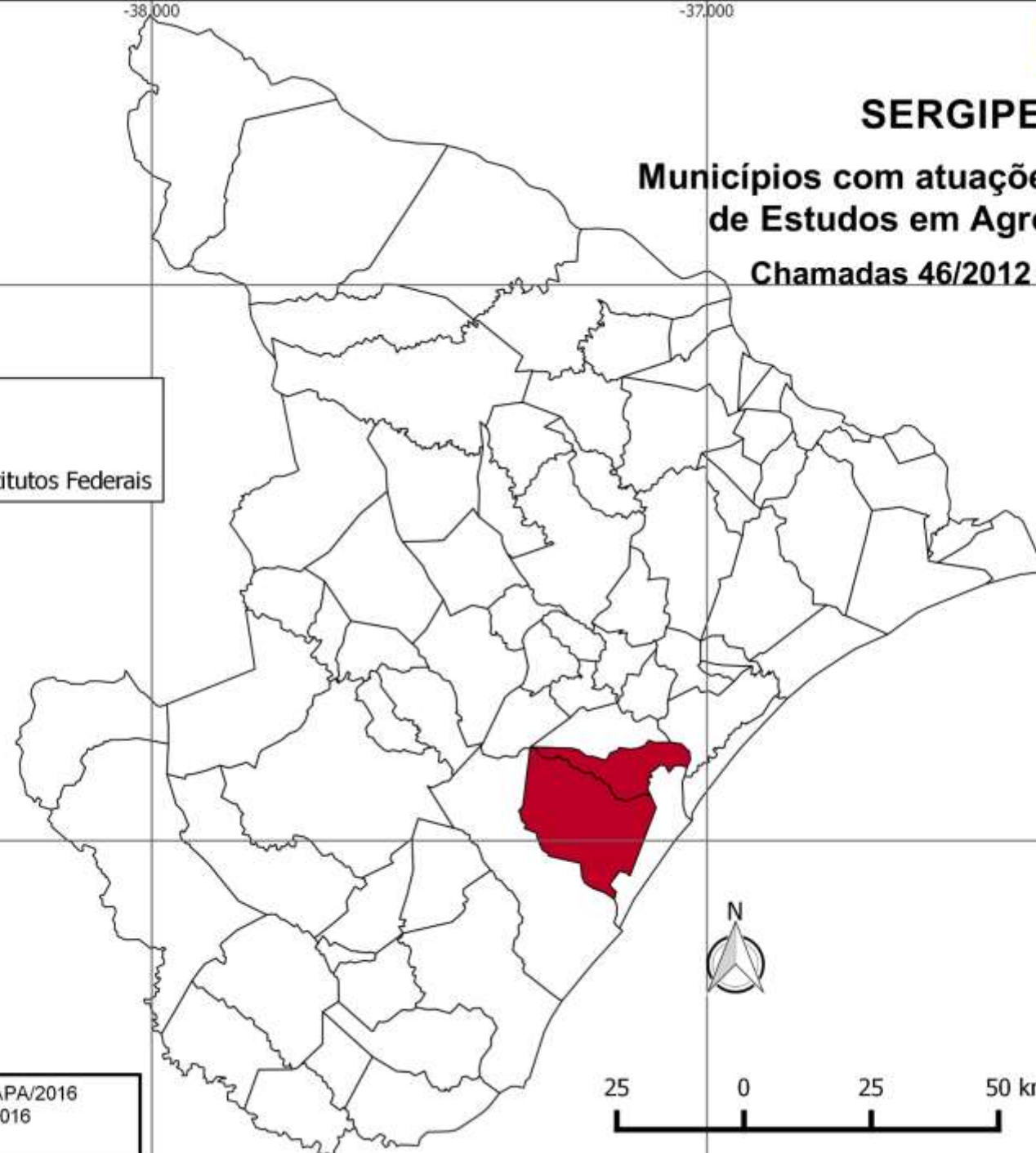
Fonte dos dados: COAGRE/SPRC/MAPA/2016  
 Elaboração: COAGRE/SPRC/MAPA/2016  
 Datum: SIRGAS 2000

# SERGIPE

## Municípios com atuações de Núcleos de Estudos em Agroecologia

Chamadas 46/2012 e 81/2013

- Universidades
- Institutos Federais
- Universidades e Institutos Federais



Fonte dos dados: COAGRE/SPRC/MAPA/2016  
Elaboração: COAGRE/SPRC/MAPA/2016  
Datum: SIRGAS 2000

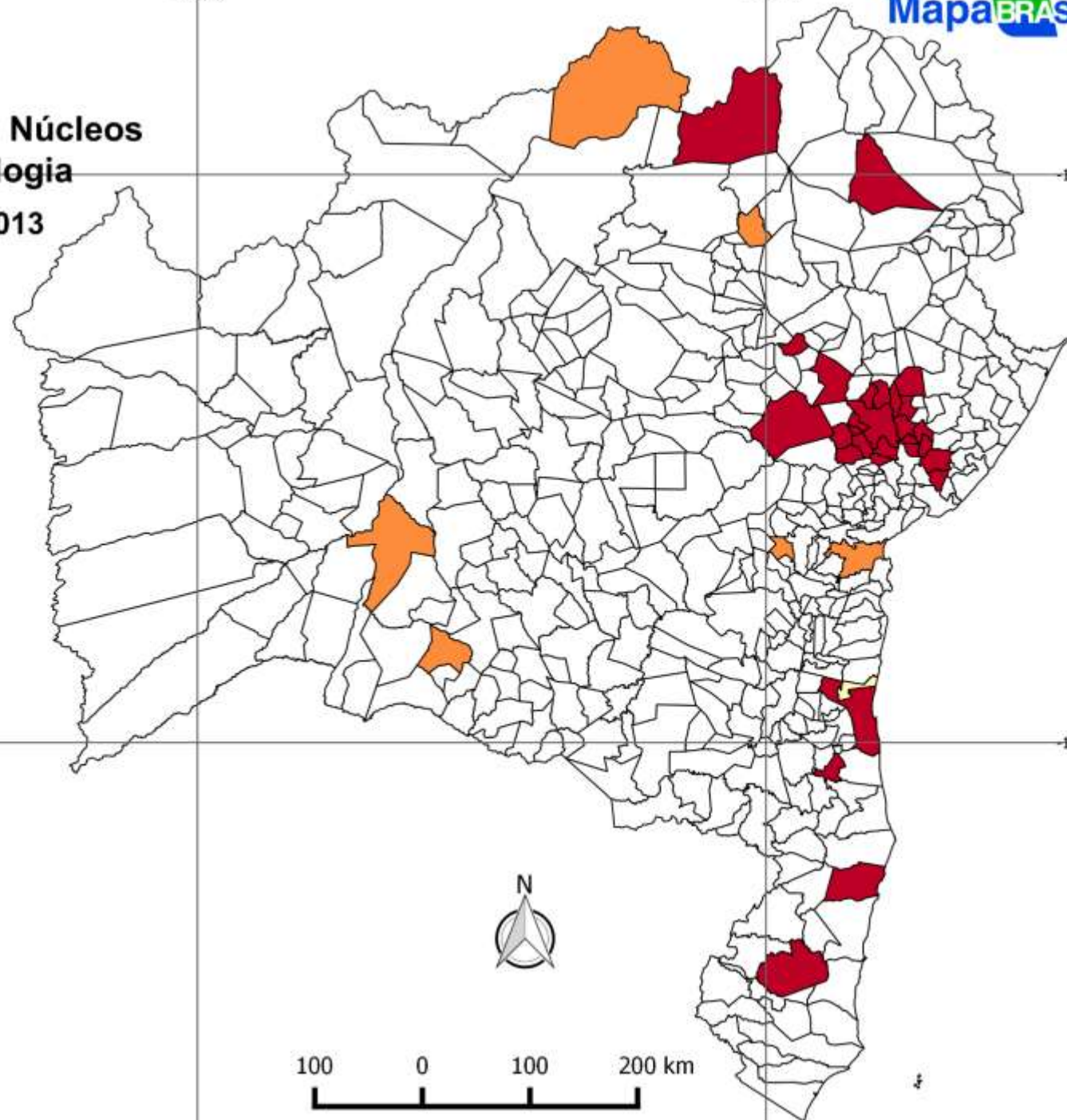


# BAHIA

## Municípios com atuações de Núcleos de Estudos em Agroecologia

Chamadas 46/2012 e 81/2013

- Universidades
- Institutos Federais
- Universidades e Institutos Federais

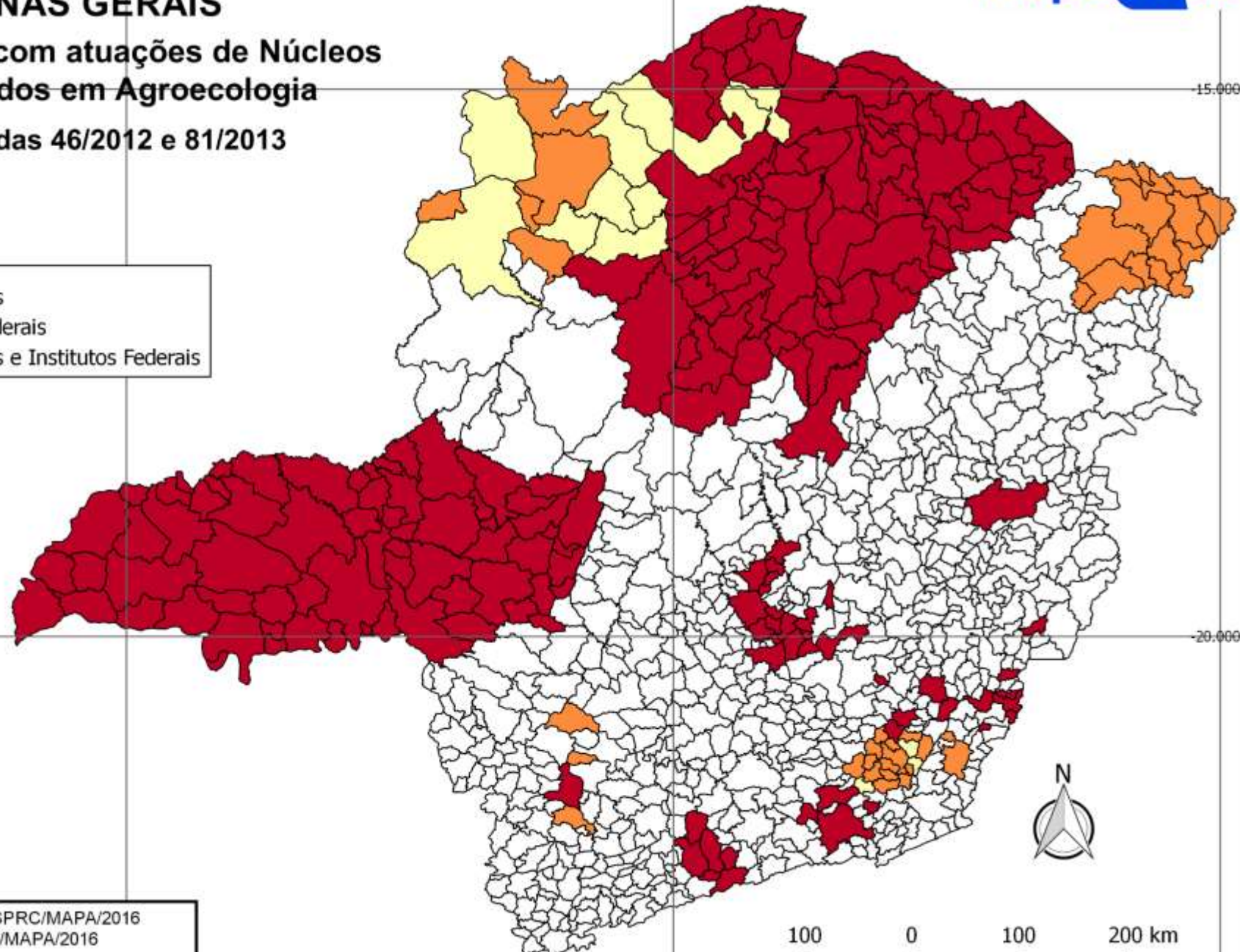
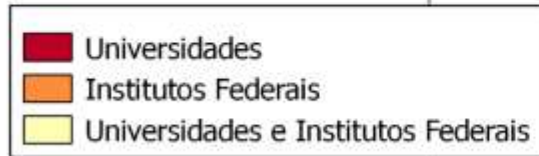


Fonte dos dados: COAGRE/SPRC/MAPA/2016  
 Elaboração: COAGRE/SPRC/MAPA/2016  
 Datum: SIRGAS 2000


# MINAS GERAIS

## Municípios com atuações de Núcleos de Estudos em Agroecologia

Chamadas 46/2012 e 81/2013

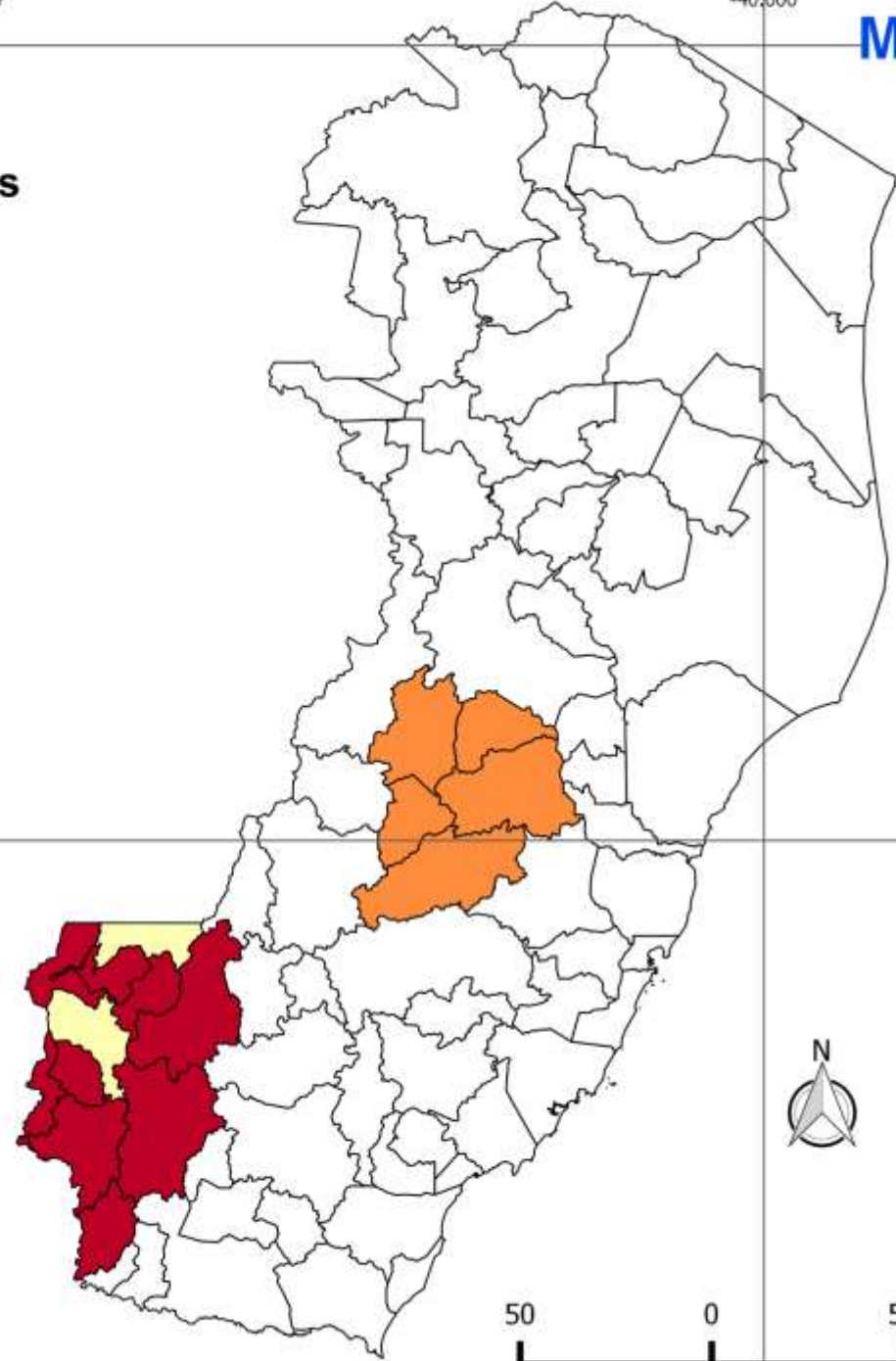
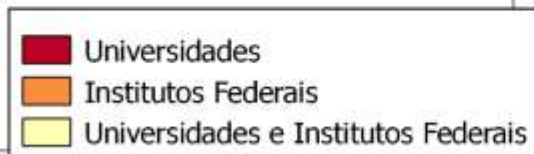


Fonte dos dados: COAGRE/SPRC/MAPA/2016  
 Elaboração: COAGRE/SPRC/MAPA/2016  
 Datum: SIRGAS 2000



# ESPÍRITO SANTO

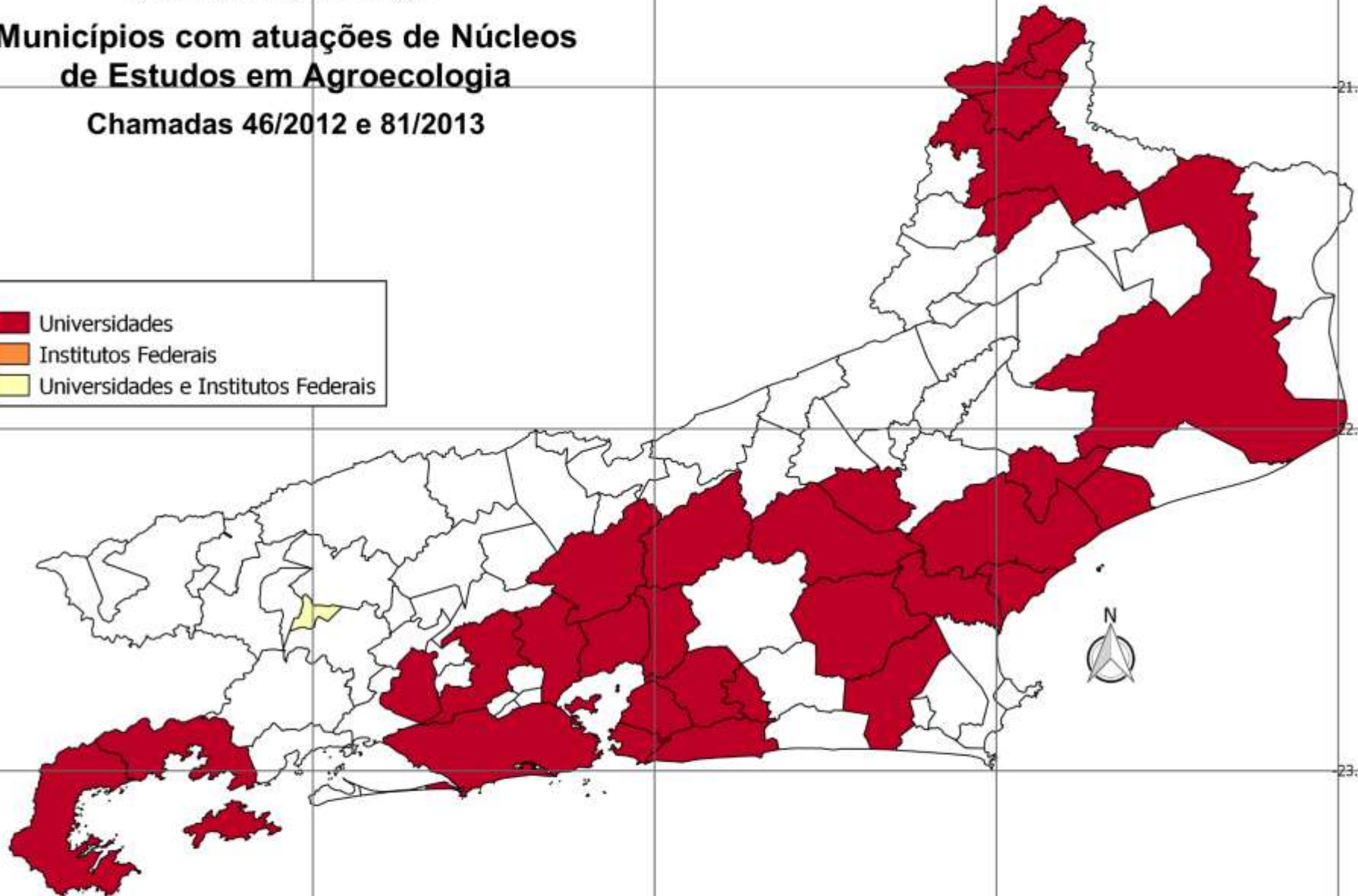
## Municípios com atuações de Núcleos de Estudos em Agroecologia Chamadas 46/2012 e 81/2013



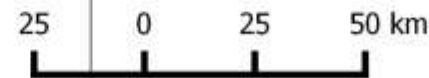
Fonte dos dados: COAGRE/SPRC/MAPA/2016  
 Elaboração: COAGRE/SPRC/MAPA/2016  
 Datum: SIRGAS 2000

**RIO DE JANEIRO**  
**Municípios com atuações de Núcleos**  
**de Estudos em Agroecologia**  
**Chamadas 46/2012 e 81/2013**

- Universidades
- Institutos Federais
- Universidades e Institutos Federais



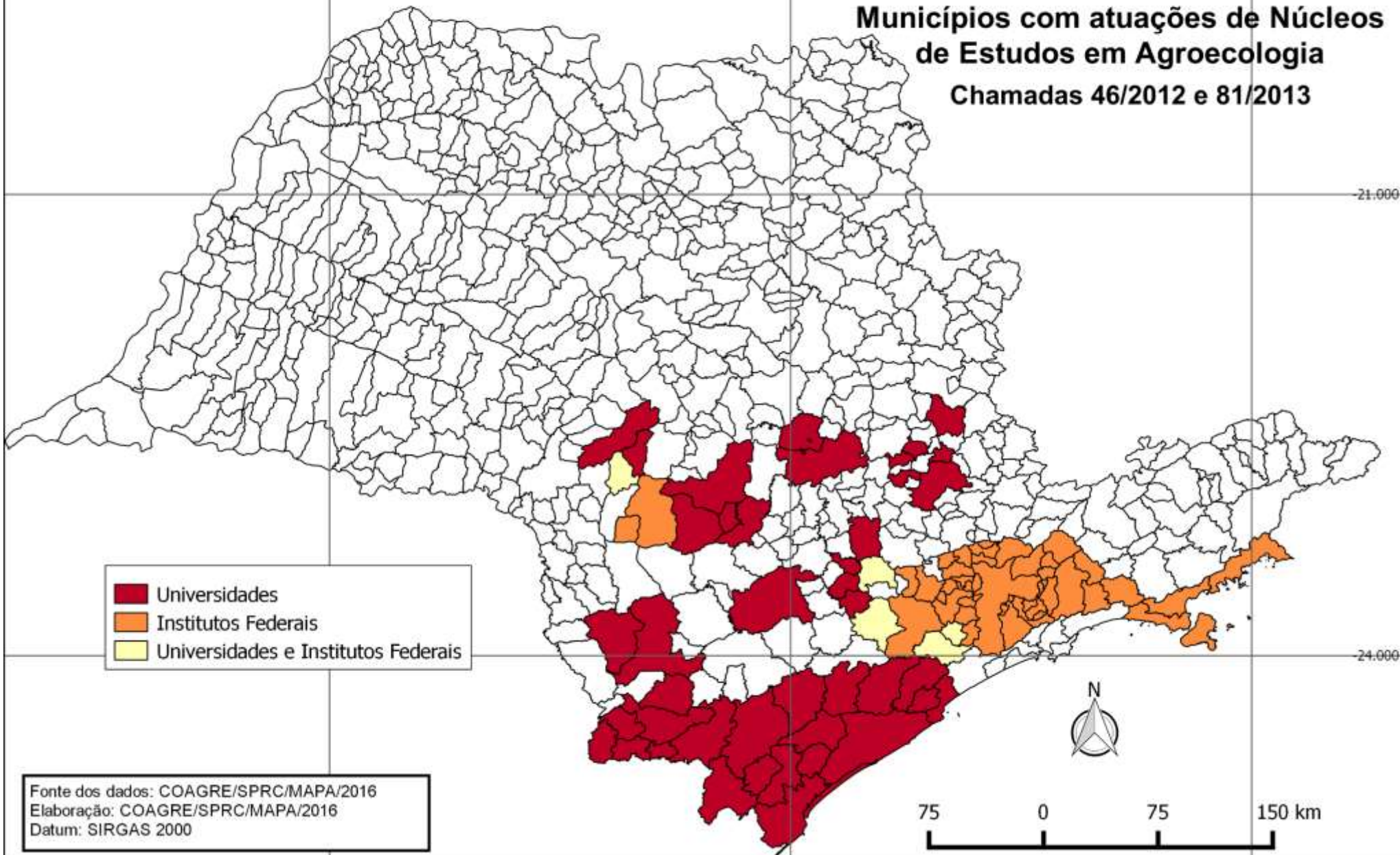
Fonte dos dados: COAGRE/SPRC/MAPA/2016  
 Elaboração: COAGRE/SPRC/MAPA/2016  
 Datum: SIRGAS 2000





# SÃO PAULO

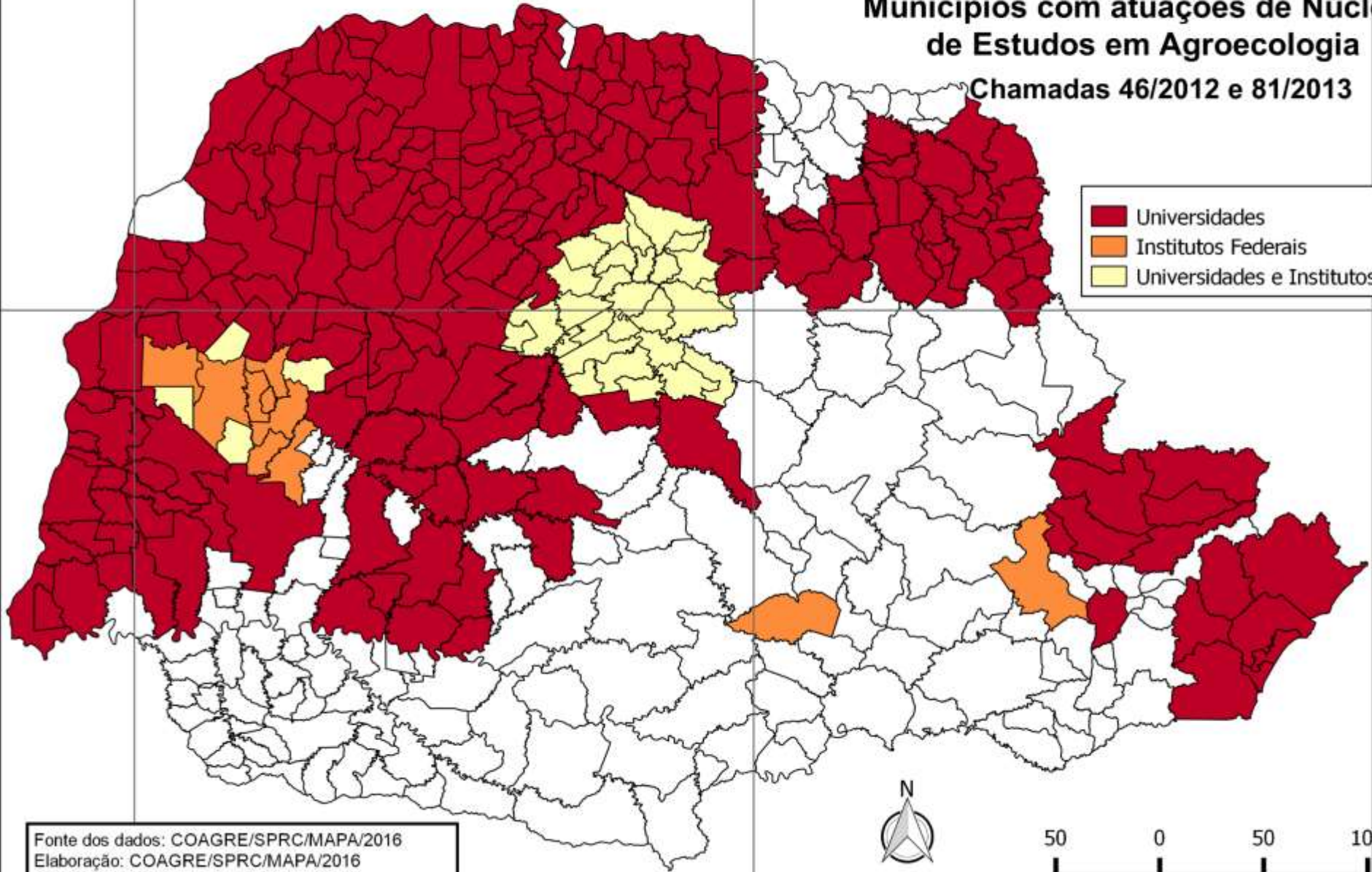
## Municípios com atuações de Núcleos de Estudos em Agroecologia Chamadas 46/2012 e 81/2013



Fonte dos dados: COAGRE/SPRC/MAPA/2016  
Elaboração: COAGRE/SPRC/MAPA/2016  
Datum: SIRGAS 2000

# PARANÁ

## Municípios com atuações de Núcleos de Estudos em Agroecologia Chamadas 46/2012 e 81/2013

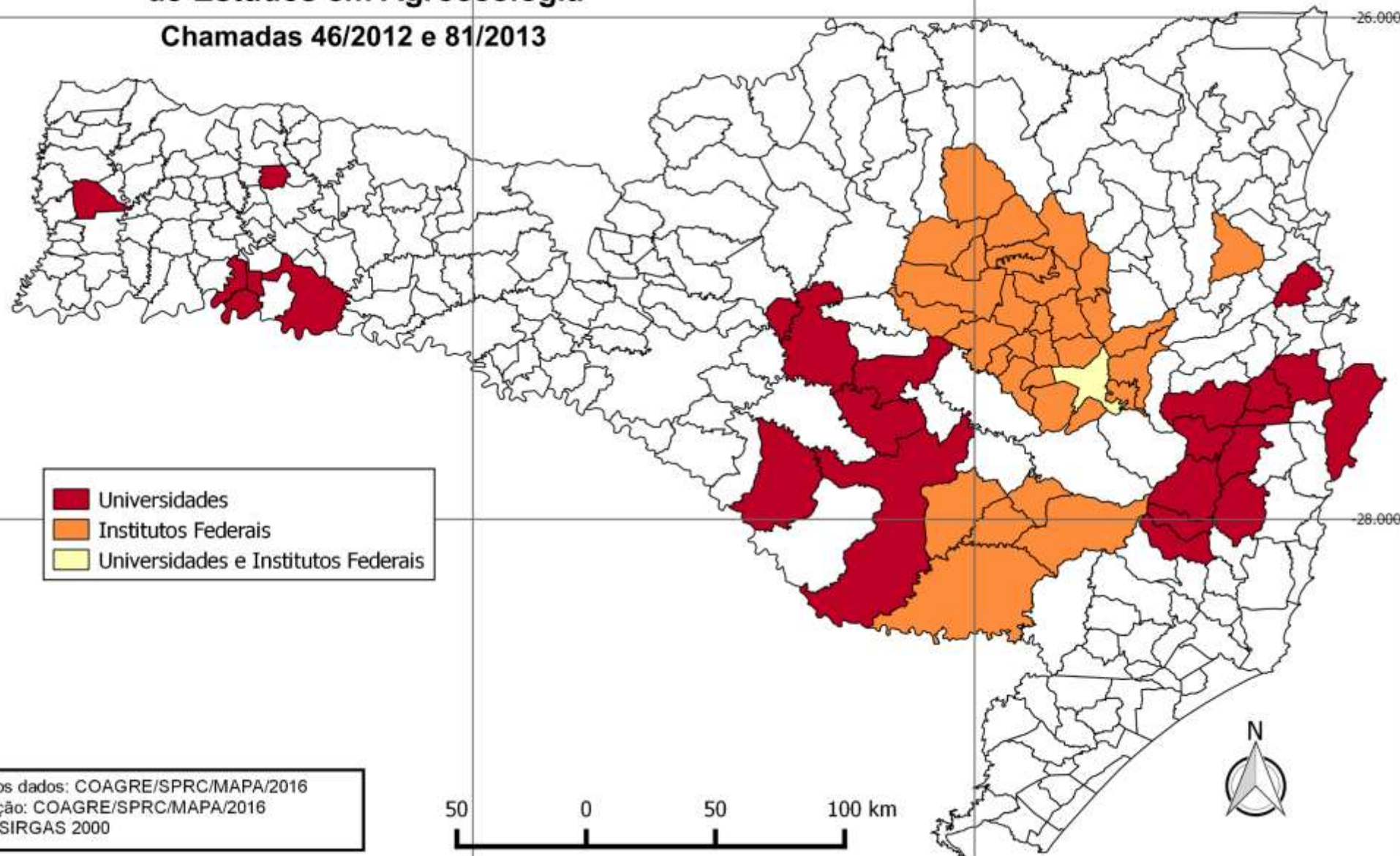


Fonte dos dados: COAGRE/SPRC/MAPA/2016  
Elaboração: COAGRE/SPRC/MAPA/2016  
Datum: SIRGAS 2000

# SANTA CATARINA

## Municípios com atuações de Núcleos de Estudos em Agroecologia

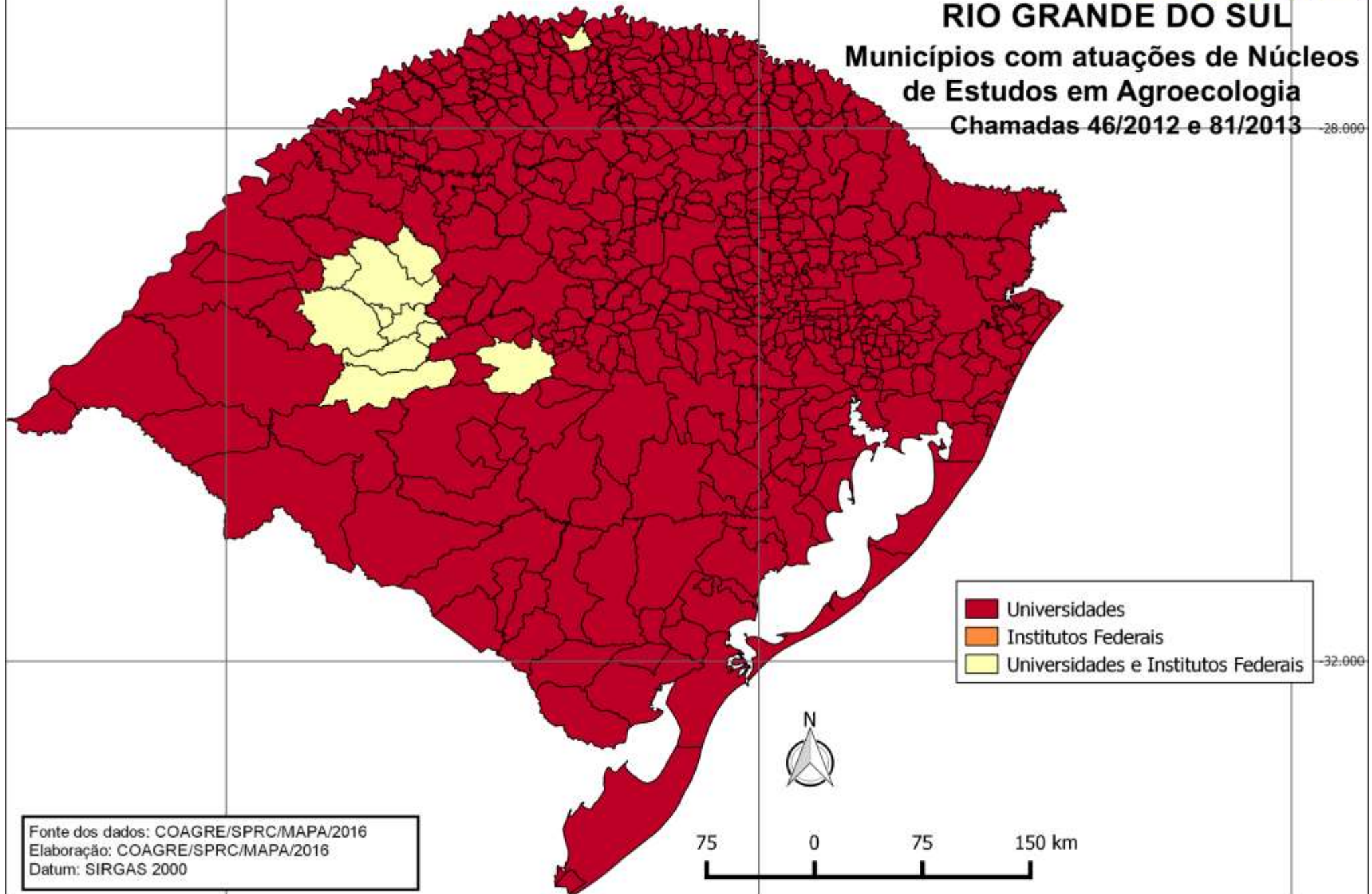
Chamadas 46/2012 e 81/2013



Fonte dos dados: COAGRE/SPRC/MAPA/2016  
 Elaboração: COAGRE/SPRC/MAPA/2016  
 Datum: SIRGAS 2000

# RIO GRANDE DO SUL

Municípios com atuações de Núcleos  
de Estudos em Agroecologia  
Chamadas 46/2012 e 81/2013



Fonte dos dados: COAGRE/SPRC/MAPA/2016  
Elaboração: COAGRE/SPRC/MAPA/2016  
Datum: SIRGAS 2000